

## **Оповещение о начале общественных обсуждений по проекту**

«Документация о внесении изменений в проект планировки территории жилых зон в левобережной части города Магнитогорска, утвержденный постановлением администрации города от 13.03.2012 № 3090-П, в границах ул. Грибоедова, Береговая, пер. Ростовский».

С "24" мая 2019 года до "28" июня 2019 организатором общественных обсуждений – Комиссией по проведению общественных обсуждений по проекту Генерального плана города Магнитогорска, по проекту планировки территории, проекту межевания территории города Магнитогорска проводятся общественные обсуждения по проекту «Документация о внесении изменений в проект планировки территории жилых зон в левобережной части города Магнитогорска, утвержденный постановлением администрации города от 13.03.2012 № 3090-П, в границах ул. Грибоедова, Береговая, пер. Ростовский».

Перечень информационных материалов к вышеуказанному проекту:

- 1) Положение о характеристиках планируемого развития территории, о характеристиках объектов капитального строительства;
- 2) Положения об очередности планируемого развития территории;
- 3) Чертеж планировки территории.

Проект, подлежащий рассмотрению на общественных обсуждениях, и информационные материалы к нему согласно вышеуказанному перечню будут размещены с "01" июня 2019 года до "21" июня 2019 года на официальном сайте администрации города <https://www.magnitogorsk.ru>.

Экспозиция или экспозиции проекта, подлежащего рассмотрению на общественных обсуждениях, будут открыты с "01" июня 2019 года до "21" июня 2019 года в холле управления архитектуры и градостроительства администрации города по адресу: г. Магнитогорск, просп. Ленина, 72 (2 этаж).

Посещение указанной экспозиции или экспозиций проекта, подлежащего рассмотрению на общественных обсуждениях, возможно в рабочие дни с 09.00 до 17.00 по адресу: 455044, г. Магнитогорск, пр. Ленина 72, кабинет № 269.

Сбор и обобщение письменных предложений и замечаний участников общественных обсуждений осуществляется комиссией по проведению общественных обсуждений с "01" июня 2019 года до "21" июня 2019 года в рабочие дни с 9.00 до 17.00 по адресу: 455044, г. Магнитогорск, пр. Ленина 72, кабинет № 269. Телефон для справок 49-05-34.

Участники общественных обсуждений вправе вносить предложения и замечания, касающиеся проекта, подлежащего рассмотрению на общественных обсуждениях:

- 1) посредством официального сайта;
- 2) в письменной форме в адрес комиссии по проведению общественных обсуждений по проекту Генерального плана города Магнитогорска, по проекту планировки территории, проекту межевания территории города Магнитогорска;
- 3) посредством записи в книге (журнале) учета посетителей экспозиции проекта, подлежащего рассмотрению на общественных обсуждениях.

Для внесения предложений и замечаний, касающихся проекта, подлежащего рассмотрению на общественных обсуждениях, в соответствии с частью 12 статьи 5.1 Градостроительного кодекса Российской Федерации участники общественных обсуждений в целях идентификации представляют сведения о себе (фамилию, имя, отчество (при наличии), дату рождения, адрес места жительства (регистрации) - для физических лиц; наименование, основной государственный регистрационный номер, место нахождения и адрес - для юридических лиц) с приложением документов, подтверждающих такие сведения.

Участники общественных обсуждений, являющиеся правообладателями соответствующих земельных участков и (или) расположенных на них объектов капитального строительства и (или) помещений, являющихся частью указанных объектов капитального строительства, также представляют сведения соответственно о таких земельных участках, объектах капитального строительства, помещениях, являющихся частью указанных объектов капитального строительства, из Единого государственного реестра недвижимости и иные документы, устанавливающие или удостоверяющие их права на такие земельные участки, объекты капитального строительства, помещения, являющиеся частью указанных объектов капитального строительства.

Не требуется представление указанных в абзацах первом и втором настоящего пункта документов, подтверждающих сведения об участниках общественных обсуждений (фамилию, имя, отчество (при наличии), дату рождения, адрес места жительства (регистрации) - для физических лиц; наименование, основной государственный регистрационный номер, место нахождения и адрес - для юридических лиц), если данными лицами вносятся предложения и замечания, касающиеся проекта, подлежащего рассмотрению на общественных обсуждениях, посредством официального сайта (при условии, что эти сведения содержатся на официальном сайте). При этом для подтверждения сведений, указанных в абзаце первом и втором настоящего пункта, может использоваться единая система идентификации и аутентификации.

В случае выявления факта представления участником общественных обсуждений недостоверных сведений его предложения и замечания не рассматриваются.

Обработка персональных данных участников общественных обсуждений осуществляется с учетом требований, установленных Федеральным законом "О персональных данных".

Председатель комиссии



В.А. Измалков

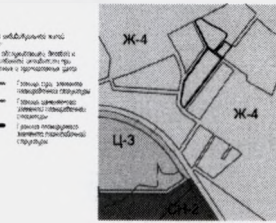
Н.Г. Валявина  
498498\*1025



Документация о внесении изменений в проект планировки территории жилых зон в левобережной части города Магнитогорск, утвержденный постановлением администрации города от 13.03.2012 № 3090-П, в границах ул. Грибоедова, Березовая, пер. Ростовский

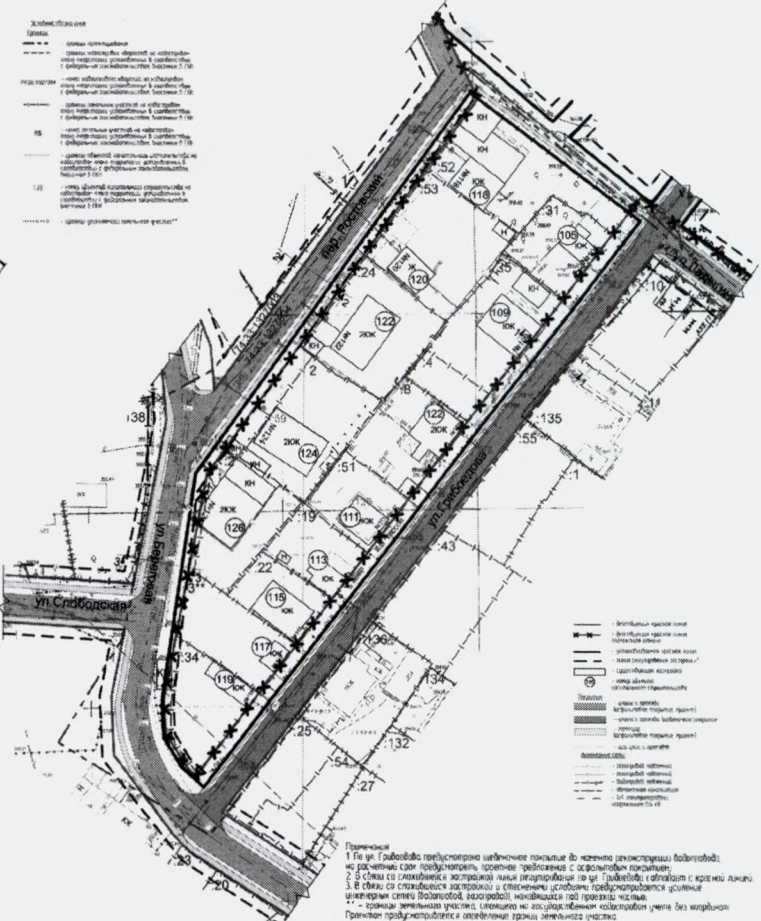
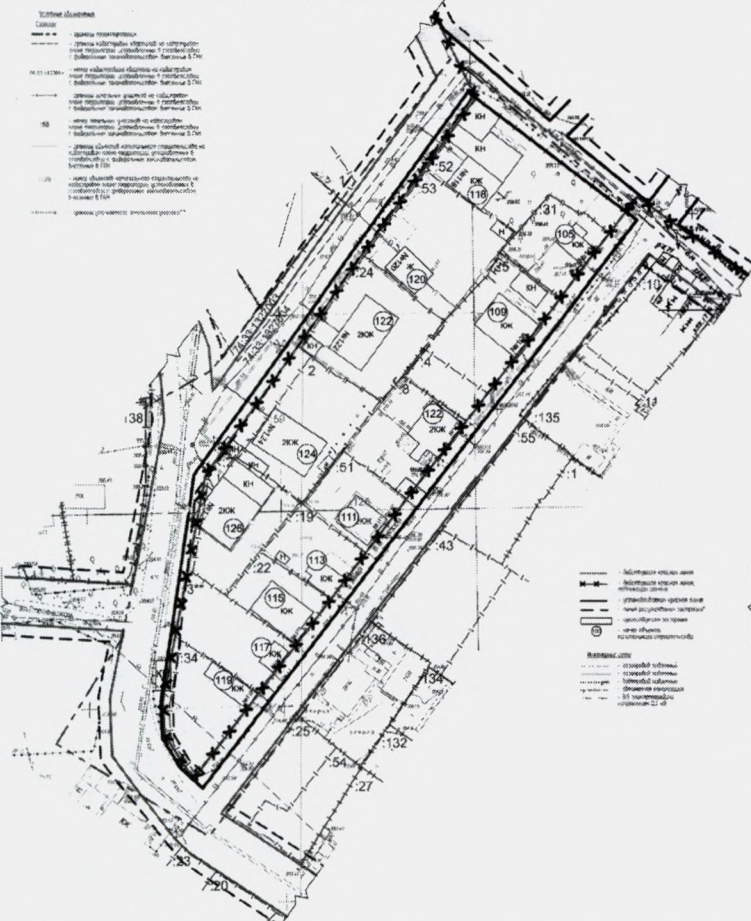
Карта (фрагмент) планировки-структуры территории города

Схема градостроительного зонирования территории



Существующая ситуация	Содержательная таблица	Проектные предложения
<p>Проект планировки территории жилых зон в левобережной части города Магнитогорск утвержден постановлением администрации города от 13.03.2012 №3090-П</p>	<ul style="list-style-type: none"> <li>Жилая застройка</li> <li>Выделенная зеленая зона</li> <li>Выделенная зона</li> </ul>	<ul style="list-style-type: none"> <li>Изменить красные линии</li> <li>Определить размеры зон с особыми условиями использования территории и сервитуты по использованию территории в границах зон с особыми условиями использования территории</li> <li>Продолжить поперечные проезды улиц и проезды коммунальной территории с учетом действующей сети</li> <li>Определить территории общего пользования</li> <li>Определить территории планируемого развития линейной планировочной структуры и линии регулирования застройки</li> </ul>

Схема отображающая местоположение существующих объектов капитального строительства и линейных объектов (плотный план)



**1. Общие сведения**  
 1.1. Назначение территории: жилые зоны.  
 1.2. Вид застройки: многоквартирные дома.  
 1.3. Вид планировки: проектная планировка.

**2. Исходные данные**  
 2.1. Проект планировки территории утвержден постановлением администрации города Магнитогорск от 13.03.2012 №3090-П.  
 2.2. Проект планировки территории утвержден постановлением администрации города Магнитогорск от 13.03.2012 №3090-П.

**3. Описание территории**  
 3.1. Территория расположена в левобережной части города Магнитогорск, в границах ул. Грибоедова, Березовая, пер. Ростовский.

**4. Описание территории**  
 4.1. Территория расположена в левобережной части города Магнитогорск, в границах ул. Грибоедова, Березовая, пер. Ростовский.

**5. Описание территории**  
 5.1. Территория расположена в левобережной части города Магнитогорск, в границах ул. Грибоедова, Березовая, пер. Ростовский.

**6. Описание территории**  
 6.1. Территория расположена в левобережной части города Магнитогорск, в границах ул. Грибоедова, Березовая, пер. Ростовский.

