


УТВЕРЖДЕНА

постановлением администрации
города Магнитогорска Челябинской области
от _____ № _____

СОГЛАСОВАНО

Начальник Управления архитектуры
и градостроительства администрации
города Магнитогорска Челябинской области
 Зайцев А.С.




**Схема расположения земельного участка
или земельных участков на кадастровом плане территории.**

Условный номер земельного участка: 74:33:1336021:3У1

Площадь земельного участка: 890 кв. м.

Координаты, система координат -
МСК-74

Имя точки	X, м	Y, м	Имя точки	X, м	Y, м
74:33:1336021:3У1			н18	407 933,97	1 370 196,51
н1	407 944,06	1 370 177,28	н19	407 934,69	1 370 196,86
н2	407 943,55	1 370 178,38	н20	407 932,05	1 370 201,54
н3	407 943,07	1 370 178,14	н21	407 931,42	1 370 201,23
н4	407 942,63	1 370 179,04	н22	407 930,98	1 370 202,13
н5	407 943,13	1 370 179,28	н23	407 931,55	1 370 202,41
н6	407 940,56	1 370 184,80	24	407 930,83	1 370 203,69
н7	407 939,98	1 370 184,52	25	407 907,00	1 370 190,91
н8	407 939,54	1 370 185,42	н26	407 906,29	1 370 190,53
н9	407 940,13	1 370 185,71	н27	407 904,99	1 370 189,79
н10	407 938,14	1 370 189,99	28	407 918,60	1 370 163,32
н11	407 937,96	1 370 190,38	29	407 931,96	1 370 169,63
н12	407 937,27	1 370 190,04	30	407 939,20	1 370 173,76
н13	407 936,83	1 370 190,94	31	407 940,17	1 370 174,12
н14	407 937,53	1 370 191,28	32	407 940,57	1 370 173,34
н15	407 935,90	1 370 194,73	33	407 943,28	1 370 174,61
н16	407 935,19	1 370 195,99	34	407 942,20	1 370 176,52
н17	407 934,41	1 370 195,61	н1	407 944,06	1 370 177,28

Заявитель: Кутепова Ирина Николаевна, Болденкова Ю.В.				№ схемы 425		
Должность	Фамилия И.О.	Подпись	Дата	Схема расположения земельного участка или земельных участков на кадастровом плане территории	страница	страниц
					1	2
					2022 год	
Геодезист	Титоренко А.В.		30.06.2022	Челябинская область, г. Магнитогорск, ул. Наровчатская 1-я, 27	ООО «ЗЕМЛЯ» г. Магнитогорск	
Кадастровый инженер	Демченко А.С.		08.07.2022			
Директор	Тен Е.М.		08.07.2022			



Масштаб 1:500

Условные обозначения:



- границы формируемого участка



- Границы учтенного земельного участка по данным ЕГРН

н1, н2 - обозначение характерных точек границ

74:33:1336021 - обозначение номера кадастрового квартала



- Топографическая съемка земельного участка, выполненная в ООО "Земля"

Заявитель: Кутепова Ирина Николаевна, Болденкова Ю.В.

№ схемы 425

Должность	Фамилия И.О.	Подпись	Дата	Схема расположения земельного участка или земельных участков на кадастровом плане территории	страница	страниц
					2	2
					2022 год	
Геодезист	Титоренко А.В.		30.06.2022	Челябинская область, г. Магнитогорск, ул. Наровчатская 1-я, 27	ООО «ЗЕМЛЯ» г. Магнитогорск	
Кадастровый инженер	Демченко А.С.		08.07.2022			
Директор	Тен Е.М.		08.07.2022			