

Оповещение

о начале общественных обсуждений по проекту

«Документация о внесении изменений в проект планировки территории западной и юго-западной части города Магнитогорска, утвержденный постановлением администрации города от 29.06.2012 № 8505-П в границах шоссе Западное, улицы Привольная, улицы Дёмы».

С "11" ноября 2021 года по "18" декабря 2021 года организатором общественных обсуждений – Комиссией по проведению общественных обсуждений по проекту Генерального плана города Магнитогорска, по проекту планировки территории, проекту межевания территории города Магнитогорска (далее-комиссия) проводятся общественные обсуждения по проекту «Документация о внесении изменений в проект планировки территории западной и юго-западной части города Магнитогорска, утвержденный постановлением администрации города от 29.06.2012 № 8505-П в границах шоссе Западное, улицы Привольная, улицы Дёмы».

Перечень информационных материалов к вышеуказанному проекту:

1) демонстрационный материал, содержащий основную часть, подлежащую утверждению.

Проект, подлежащий рассмотрению на общественных обсуждениях, и информационные материалы к нему согласно вышеуказанному перечню будут размещены с "18" ноября 2021 года по "09" декабря 2021 года на официальном сайте администрации города <https://www.magnitogorsk.ru>.

Экспозиции проекта, подлежащего рассмотрению на общественных обсуждениях, будут открыты с "18" ноября 2021 года по "09" декабря 2021 года в холле управления архитектуры и градостроительства администрации города (просп. Ленина, 72, 2 этаж) и в администрации Правобережного района города Магнитогорска (ул. Суворова, 123).

Посещение указанных экспозиций проекта, подлежащего рассмотрению на общественных обсуждениях, возможно в следующие дни и часы: с "18" ноября 2021 года по "09" декабря 2021 года с 09.00 до 17.00.

Участники общественных обсуждений, являющиеся правообладателями соответствующих земельных участков и (или) расположенных на них объектов капитального строительства и (или) помещений, являющихся частью указанных объектов капитального строительства, также представляют сведения соответственно о таких земельных участках, объектах капитального строительства, помещениях, являющихся частью указанных объектов капитального строительства, из Единого государственного реестра недвижимости и иные документы, устанавливающие или удостоверяющие их права на такие земельные участки, объекты капитального строительства, помещения, являющиеся частью указанных объектов капитального строительства.

Сбор и обобщение предложений и замечаний участников общественных обсуждений осуществляется с "18" ноября 2021 года по "09" декабря 2021 года.

Участники общественных обсуждений вправе вносить предложения и замечания, касающиеся проекта, подлежащего рассмотрению на общественных обсуждениях:

- 1) посредством официального сайта;
- 2) в письменной форме или в форме электронного документа в адрес организатора общественных обсуждений;

3) посредством записи в книге (журнале) учета посетителей экспозиции проекта, подлежащего рассмотрению на общественных обсуждениях.

Для внесения предложений и замечаний, касающихся проекта, подлежащего рассмотрению на общественных обсуждениях, в соответствии с частью 12 статьи 5.1 Градостроительного кодекса Российской Федерации участники общественных обсуждений в целях идентификации представляют сведения о себе (фамилию, имя, отчество (при наличии), дату рождения, адрес места жительства (регистрации) - для физических лиц; наименование, основной государственный регистрационный номер, место нахождения и адрес - для юридических лиц) с приложением документов, подтверждающих такие сведения.

Участники общественных обсуждений, являющиеся правообладателями соответствующих земельных участков и (или) расположенных на них объектов капитального строительства и (или) помещений, являющихся частью указанных объектов капитального строительства, также представляют сведения соответственно о таких земельных участках, объектах капитального строительства, помещениях, являющихся частью указанных объектов капитального строительства, из Единого государственного реестра недвижимости и иные документы, устанавливающие или удостоверяющие их права на такие земельные участки, объекты капитального строительства, помещения, являющиеся частью указанных объектов капитального строительства.

Не требуется представление указанных в абзацах первом и втором настоящего пункта документов, подтверждающих сведения об участниках общественных обсуждений (фамилию, имя, отчество (при наличии), дату рождения, адрес места жительства (регистрации) - для физических лиц; наименование, основной государственный регистрационный номер, место нахождения и адрес - для юридических лиц), если данными лицами вносятся предложения и замечания, касающиеся проекта, подлежащего рассмотрению на общественных обсуждениях, посредством официального сайта (при условии, что эти сведения содержатся на официальном сайте). При этом для подтверждения сведений, указанных в абзаце первом и втором настоящего пункта, может использоваться единая система идентификации и аутентификации.

В случае выявления факта представления участником общественных обсуждений недостоверных сведений его предложения и замечания не рассматриваются.

Обработка персональных данных участников общественных обсуждений осуществляется с учетом требований, установленных Федеральным законом "О персональных данных".

Председатель комиссии

М.В.Курсевич

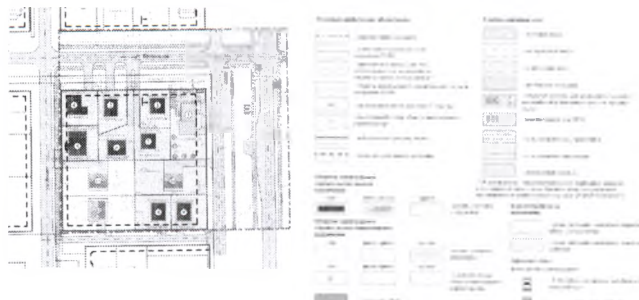
Васикова Н.В.
26-03-43

**ДОКУМЕНТАЦИЯ О ВНЕСЕНИИ ИЗМЕНЕНИЙ В ПРОЕКТ ПЛАНИРОВКИ ТЕРРИТОРИИ
ЗАПАДНОЙ И ЮГО-ЗАПАДНОЙ ЧАСТИ ГОРОДА МАГНИТОГОРСКА,
УТВЕРЖДЕННЫЙ ПОСТАНОВЛЕНИЕМ АДМИНИСТРАЦИИ ГОРОДА
ОТ 29.06.2012 № 8505-П, В ГРАНИЦАХ ШОССЕ ЗАПАДНОЕ, УЛИЦЫ ПРИВОЛЬНАЯ, УЛИЦЫ ДЕМЫ**

Чертеж планировки территории




Схема организации движения транспорта
(включая транспорт общего пользования) и пешеходов,
и организации улично-дорожной сети




Сводная ведомость зданий,
сооружений и земельных участков

№ п/п	№ документа	Наименование	Классификация	Площадь, кв. м	Срок эксплуатации	Состояние	Примечания
1							
2							
3							
4							
5							
6							
7							
8							
9							
10							
11							
12							
13							
14							
15							
16							
17							
18							
19							
20							


Схема границ зон с особыми условиями
использования территории



Карта (фрагмент) планировочной структуры
территорий города с отображением
границ элементов планировочной структуры



Пересечный профиль 1-1 по ул. Привольная



Положение о характеристиках планируемого развития территории,
о характеристиках объектов капитального строительства

№ п/п	Наименование	Характеристика	Площадь, кв. м	Срок эксплуатации	Состояние	Примечания
1						
2						
3						
4						
5						
6						
7						
8						
9						
10						
11						
12						
13						
14						
15						
16						
17						
18						
19						
20						
21						
22						
23						
24						
25						
26						
27						
28						
29						
30						
31						
32						
33						
34						
35						
36						
37						
38						
39						
40						
41						
42						
43						
44						
45						
46						
47						
48						
49						
50						
51						
52						
53						
54						
55						
56						
57						
58						
59						
60						
61						
62						
63						
64						
65						
66						
67						
68						
69						
70						
71						
72						
73						
74						
75						
76						
77						
78						
79						
80						
81						
82						
83						
84						
85						
86						
87						
88						
89						
90						
91						
92						
93						
94						
95						
96						
97						
98						
99						
100						