Оповещение
о начале общественных обсуждений по проекту

«Документация о внесении изменений в проект планировки территории 127, 133 микрорайонов в г. Магнитогорске, утвержденный постановлением администрации города от 18.10.2012 №13554-П, и проекта межевания территории в районе пересечения просп. Карла Маркса и ул. Завенягина».

С "07" октября 2021 года по "13" ноября 2021 года организатором общественных обсуждений – Комиссией по проведению общественных обсуждений по проекту Генерального плана города Магнитогорска, по проекту планировки территории, проекту межевания территории города Магнитогорска (далее-комиссия) проводятся общественные обсуждения по проекту «документации о внесении изменений в проект планировки территории 127, 133 микрорайонов в г. Магнитогорске, утвержденный постановлением администрации города от 18.10.2012 №13554-П, и проекта межевания территории в районе пересечения просп. Карла Маркса и ул. Завенягина».

Перечень информационных материалов к вышеуказанному проекту:

1) демонстрационный материал, содержащий основную часть, подлежащую утверждению.

Проект, подлежащий рассмотрению на общественных обсуждениях, и информационные материалы к нему согласно вышеуказанному перечню будут размещены с "14" октября 2021 года по "04" ноября 2021 года на официальном сайте администрации города https://www.magnitogorsk.ru.

Экспозиция или экспозиции проекта, подлежащего рассмотрению на общественных обсуждениях, будут открыты с "14" октября 2021 года по "04" ноября 2021 года в холле управления архитектуры и градостроительства администрации города (просп. Ленина, 72, 2 этаж) и в администрации Правобережного района города Магнитогорска (ул. Суворова, 123).

Посещение указанной экспозиции или экспозиций проекта, подлежащего рассмотрению на общественных обсуждениях, возможно в следующие дни и часы: с "14" октября 2021 года по "04" ноября 2021 года с 09.00 до 17.00.

Участники общественных обсуждений, являющиеся правообладателями соответствующих земельных участков и (или) расположенных на них объектов капитального строительства и (или) помещений, являющихся частью указанных объектов капитального строительства, также представляют сведения соответственно о таких земельных участках, объектах капитального строительства, помещениях, являющихся частью указанных объектов капитального строительства, из Единого государственного реестра недвижимости и иные документы, устанавливающие или удостоверяющие их права на такие земельные участки, объекты капитального строительства, помещения, являющиеся частью указанных объектов капитального строительства.

Сбор и обобщение предложений и замечаний участников общественных обсуждений осуществляется с "14" октября 2021 года по "04" ноября 2021 года.

Участники общественных обсуждений вправе вносить предложения и замечания, касающиеся проекта, подлежащего рассмотрению на общественных обсуждениях:

1) посредством официального сайта;

2) в письменной форме в адрес комиссии по проведению общественных обсуждений по проекту Генерального плана города Магнитогорска, по проекту планировки территории, проекту межевания территории города Магнитогорска;

3) посредством записи в книге (журнале) учета посетителей экспозиции проекта, подлежащего рассмотрению на общественных обсуждениях.

Для внесения предложений и замечаний, касающихся проекта, подлежащего рассмотрению на общественных обсуждениях, в соответствии с частью 12 статьи 5.1 Градостроительного кодекса Российской Федерации участники общественных обсуждений в целях идентификации представляют сведения о себе (фамилию, имя, отчество (при наличии), дату рождения, адрес места жительства (регистрации) - для физических лиц; наименование, основной государственный регистрационный номер, место нахождения и адрес - для юридических лиц) с приложением документов, подтверждающих такие сведения.

Участники общественных обсуждений, являющиеся правообладателями соответствующих земельных участков и (или) расположенных на них объектов капитального строительства и (или) помещений, являющихся частью указанных объектов капитального строительства, также представляют сведения соответственно о таких земельных участках, объектах капитального строительства, помещениях, являющихся частью указанных объектов капитального строительства, из Единого государственного реестра недвижимости и иные документы, устанавливающие или удостоверяющие их права на такие земельные участки, объекты капитального строительства, помещения, являющиеся частью указанных объектов капитального строительства.

Не требуется представление указанных в абзацах первом и втором настоящего пункта документов, подтверждающих сведения об участниках общественных обсуждений (фамилию, имя, отчество (при наличии), дату рождения, адрес места жительства (регистрации) - для физических лиц; наименование, основной государственный регистрационный номер, место нахождения и адрес - для юридических лиц), если данными лицами вносятся предложения и замечания, касающиеся проекта, подлежащего рассмотрению на общественных обсуждениях, посредством официального сайта (при условии, что эти сведения содержатся на официальном сайте). При этом для подтверждения сведений, указанных в абзаце первом и втором настоящего пункта, может использоваться единая система идентификации и аутентификации.

В случае выявления факта представления участником общественных обсуждений недостоверных сведений его предложения и замечания не рассматриваются.

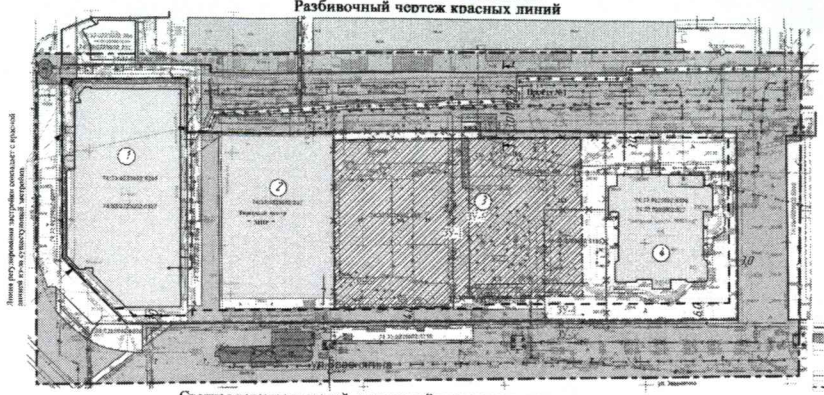
Обработка персональных данных участников общественных обсуждений осуществляется с учетом требований, установленных Федеральным законом "О персональных данных".

Председатель комиссии М.В.Курсевич

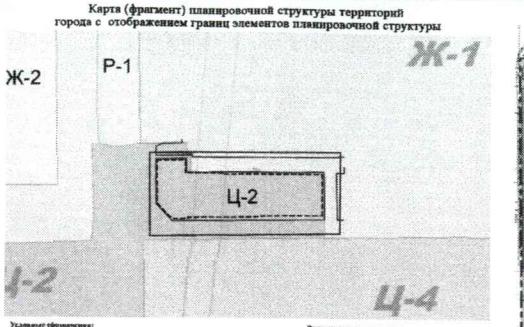
Васикова Н.В.
26-03-43

Документация о внесении изменений в проект планировки территории 127, 133 микрорайонов в г. Магнитогорске, утвержденный постановлением администрации города от 18.10.2012 №13554-П, и проекта межевания территории в районе пересечения просп. Карла Маркса и ул. Завенягина

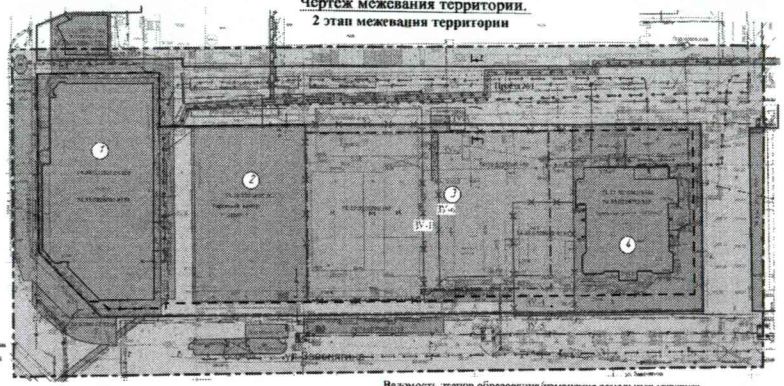
Чертеж планировки территории
Разбивочный чертеж красных линий



Карта (фрагмент) планировочной структуры территорий города с отображением границ элементов планировочной структуры



Чертеж межевания территории.
2 этап межевания территории



Сводная ведомость зданий, сооружений и земельных участков

№ участка на чертеже ППТ	Площадь участка, га	Вид разрешенного использования земельного участка, объекта капитального строительства	Наименование вида разрешенного использования земельного участка, объекта капитального строительства	№ п/п	№ объекта на чертеже ППТ	Наименование объекта, расположенного на земельном участке, или вид разрешенного использования земельного участка (принадлежность к отрасли) с Приказом министерства и соответствие с Приказом министерства и экономического развития	Этажность	Площадь застройки, м²	Площадь общая, м²	Максимальное количество машино-мест, шт.	Ед. измерения	Примечание (в том числе ограничения)
74:33:0225002:6205	3145,0	Для иных видов использования, характерных для многоэтажных зданий	Объекты торговли (торговые центры, торгово-развлекательные центры (комплексы))	4.2	1	Торговые комплексы	1	3022,7	61.32,5		Сущ.	
74:33:0225002:207	2545,7	Для объектов жилой застройки	Объекты торговли (торговые центры, торгово-развлекательные центры (комплексы))	4.2	2	Торговые комплексы	1	2300,00	3680,00		Сущ.	
74:33:0225002:285	83,0	-	Земельные участки (территории) общего пользования	12.0	-	Земельные участки общего пользования	-	-	-	-	ЗУ-3	20.50
74:33:0225002:208	2642,0	Для объектов жилой застройки	Объекты торговли (торговые центры, торгово-развлекательные центры (комплексы))	4.2	3	Торговые комплексы	2	5200,0	10000,0	Проект.	ЗУ-4	5922.50
74:33:0225002:196	2065,0											
74:33:0225002:6195	881,0	-	Земельные участки (территории) общего пользования	12.0	-	Земельные участки общего пользования	-	-	-	-	ЗУ-5	22.00
74:33:0225002:6196	3163,0	Земельные земельных комплексов-ресторанов, торговых центров	Объекты торговли (торговые центры, торгово-развлекательные центры (комплексы))	4.2	4	Торговые комплексы	4	1136,2	4614,5	Сущ.		
74:33:0225002:6207	1083,0	Земельные земельных комплексов-ресторанов, торговых центров	Объекты хранения (торговые центры, торгово-развлекательные центры (комплексы))	4.7	-	Торговые комплексы	-	-	-	-	-	
74:33:0225002:6206	258,0	Благоустройство территории	Улично-дорожная сеть	12.0.1	-	Автостоянки на отдельных земельных участках, гостевые автостоянки, многоэтажные подземные, наземные, в том числе многоуровневые	-	-	-	-	-	
74:33:0225002:5906	607,0	Для иных видов использования, характерных для многоэтажных зданий	Коммунальное обслуживание	3.1	-	Размещение зданий и сооружений в целях обеспечения физических и юридических лиц коммунальными услугами: административные здания организаций, обеспечивающих предоставление коммунальных услуг; котельные, водозаборы, очистные сооружения, насосные станции, водопроводы, линии электропередачи, трансформаторные подстанции, газопроводы, линии связи, телефонные станции, канализация, теплоколлекторы							
74:33:0225002:6141	1037,0	Для размещения объектов гаражного назначения, хозяйственных комплексов	Коммунальное обслуживание	3.1	-							
74:33:0225002:252	6,0	Для размещения различного назначения торгового комплекса "Магнитогорский"	Предпринимательство*	4.0	-	Размещение торговых объектов, объекты предпринимательской деятельности, иные объекты, связанные с обеспечением жизнедеятельности граждан, не указанные в основных и вспомогательных видах разрешенного использования применительно к данной зоне	1	6.0	6.0	Сущ.		
74:33:0225002:5805	7,0	Для иных видов использования, характерных для многоэтажных зданий. Торговый киоск	Предпринимательство*	4.0	-	Нестационарные торговые объекты, объекты предпринимательской деятельности, иные объекты, связанные с обеспечением жизнедеятельности граждан, не указанные в основных и вспомогательных видах разрешенного использования применительно к данной зоне	1	7.0	7.0	Сущ.		
74:33:0225002:5710	603,0	Размещение временных объектов торговли	Земельные участки (территории) общего пользования	12.0	-	Земельные участки общего пользования	1	603,0	603,0	Сущ.		
74:33:0225002:5716	243,0	Для гаражей автомобильного транспорта. Гостевая автостоянка	Улично-дорожная сеть	12.0.1	-	Автостоянки на отдельных земельных участках, гостевые автостоянки, многоэтажные подземные, наземные, в том числе многоуровневые						
74:33:0225002:5717	75,0	Для размещения объектов торговли	Предпринимательство*	4.0	-	Нестационарные торговые объекты, объекты предпринимательской деятельности, иные объекты, связанные с обеспечением жизнедеятельности граждан, не указанные в основных и вспомогательных видах разрешенного использования применительно к данной зоне	1	75.0	75.0	Сущ.		
74:33:0000000:10931	200,0	Для иных видов использования, характерных для многоэтажных зданий. Земельный участок	Коммунальное обслуживание	3.1	-	Размещение зданий и сооружений в целях обеспечения физических и юридических лиц коммунальными услугами: административные здания организаций, обеспечивающих предоставление коммунальных услуг; котельные, водозаборы, очистные сооружения, насосные станции, водопроводы, линии электропередачи, трансформаторные подстанции, газопроводы, линии связи, телефонные станции, канализация, теплоколлекторы							
74:33:0225002:6156	127,0	Для общего пользования (уличная сеть)	Улично-дорожная сеть	12.0.1	-	Автостоянки на отдельных земельных участках, гостевые автостоянки, многоэтажные подземные, наземные, в том числе многоуровневые	-	-	-	-	-	

Примечание:
* - Условно разрешенные виды использования земельных участков и объектов капитального строительства. Для получения разрешения на отклонение обратиться в комиссию по землепользованию и застройке. Градостроительный кодекс РФ ст.37,39 п.2 ст.39
** - Применительно ко всем видам разрешенного использования земельных участков

Основные технико-экономические показатели проекта планировки территории

№ п/п	Показатели	Единица измерения	Существующее состояние на 2015 г.	Расчетный срок
1	**Территория**			
1.1	Площадь проектируемой территории - всего	га	31 246	31 246
	в том числе территории:			
	Обеспечения основных зон, из них: зоны обслуживания	га	-	-
	и зоны ограничения застройки (ЗЗ-1)	га	13 493,0	13 493,0
	Жилые зоны, из них: зоны многоэтажной застройки жилой застройки (Ж-1)	га	7 734,0	7 734,0
1.2	Иные земли территории районов участки городов и поселений, для постоянного хранения автомобилей для постоянного хранения	га	-	-
1.3	Иные земли территории проектируемого района - всего	га	1 425,0	1 426,0
	в том числе:		9 823,0	11 426,0
	жилые застройки общего пользования			
	другие зеленые общего пользования			
1.4	Коэффициент застройки		0,23	0,38
1.5	Коэффициент плотности застройки		0,5	0,8
2	**Транспортная инфраструктура**			
2.1	Протяженность улично-дорожной сети - всего	км.	0,202	0,202
	в том числе:			
	магистральные улицы		0,267	0,267
	местного значения			
	улицы и проезды жилого значения		0,435	0,435
2.2	Протяженность линий общественного транспорта	км.	0,267	0,267
2.3	Количество парковочных мест		1 420,0	1 420,0
3	**Инженерная инфраструктура**			
3.1	Водопотребление			
	в том числе:			
	на хозяйственно-питьевые нужды	м³/сут	1 184	1 184
	на полив	м³/сут	947,83	947,83
3.2	Водоотведение	м³/сут	0,43	0,43
3.3	Электропотребление	кВт		
3.4	Расход газа	тыс.м³/год		
4	**Инженерное оборудование и благоустройство территории**			
4.1	Водопроводные сети	км	39	39
4.2	Водоснабжение	м³/сут	1 184	1 184
4.3	Электроснабжение	кВт	947,83	947,83
4.4	Расход газа	тыс.м³/год	0,43	0,43

Пояснительная записка

1. Современное состояние территории

Основание для разработки: градостроительный план земельного участка от Магнитогорска № 157580-II от 13.12.2019г «О внесении изменений в внесения изменений в проект планировки территории 127,133 микрорайонов в г. Магнитогорске, утвержденный постановлением администрации города от 18.10.2012 №13554-П, и проекта межевания территории в районе пересечения просп. Карла Маркса и ул. Завенягина»

Площадь проектируемой территории: 3,122 га.

Ограничения: на земельном участке для дальнейшего жилищного строительства отсутствуют. Земельный участок расположен на территории г. Магнитогорска, в границах территории, разработка планировки территории которой осуществляется на основании постановления администрации города Магнитогорска от 18.10.2012 №13554-П, и проекта межевания территории в районе пересечения просп. Карла Маркса и ул. Завенягина.

Проект планировки территории 127, 133 микрорайонов города Магнитогорска. Административно территория расположена в Правобережном районе. Проектируемая территория находится в зоне обслуживания и деловой активности местного значения (ЦО-2) и частично в зоне малоэтажной многоквартирной жилой застройки (Ж-1).

С северной стороны территории подключение частично проектное. С западной стороны территория ограничивается проездом Карла Маркса. С восточной стороны расположен существующий проезд. С южной стороны территория ограничивается ул. Завенягина. На проектируемой территории расположено существующее здание - торговые объекты, объекты предпринимательской деятельности, иные объекты, связанные с обеспечением жизнедеятельности граждан, земельные участки, линии электропередачи, трансформаторные подстанции, газопроводы, линии связи, телефонные станции, канализация, теплоколлекторы.

2. Основные направления развития архитектуры планировочной и функционально-пространственной структуры территории

Проектом планировки территории рассматривается территория проектируемой области Торговый комплекс. Для ее оценки. Расчет обеспеченности торговыми площадями населения 127, 133 микрорайонов. На 25 000 жителей необходимо 15 200 квадратных площадок. Существующие торговые площади по территории проектирования составляют 6947,00 м2. Из общей площади проектируемого объекта торговой площадью составляет 9600,00 м2. Проектируемый объект в торговом комплексе относится к V классу, относится согласно СанПиН 2.2.1/2.1.1.1.1200-03 (новая редакция, с изм. и дополнениями) к санитарно-защитной зоне (с расчетным размером 50 м) не требуется. Число посадочных мест определяется в соответствии с заданием на проектирование. Площадь участка для размещения предприятия общественного питания составляет 74:33:0225002:208, 74:33:0225002:196, 74:33:0225002:207, 74:33:0225002:6195 при торговых площадях торговых объектов (ЗУ-3,ЗУ-4,ЗУ-5) с максимальным количеством посадочных мест 200 (общее количество посадочных мест 200 при торговых площадях торговых объектов 15522,50 м2).

Из территории проектирования проезды, линии электропередач, существующие зеленые насаждения, подземные коммуникации, объекты капитального строительства.

Предлагаемое перемещение земельного участка ЗУ-6 - 3922,36 кв.м.

Данный земельный участок находится в зоне обслуживания и деловой активности местного значения (Ц-2). Максимальная предельная застройка участка составляет 100%.

Площадь устраиваемого земельного участка ЗУ-6 - 3922,36 кв.м.

Данный земельный участок находится в зоне обслуживания и деловой активности местного значения (Ц-2). Максимальная предельная застройка - 80%. Минимальное количество парковочных мест - 14%.

Баланс проектируемой территории

№	Наименование	Площадь, га	% соотношение
1	Площадь проектируемой территории	11246,0	100
2	Площадь застройки		64
3	Площадь застройки по жилой	12159,00	39
4	Площадь покрытий	12836,00	41
5	Площадь благоустройства, в том числе озеленения	6749,00	20
5	Плотность застройки	8870 м²/га	
6	Коэффициент застройки территории	0,38	
7	Коэффициент плотности застройки территории	0,8	
8	Численность населения, чел.		

Баланс земельного участка для размещения "Торгового комплекса"

№	Наименование	Площадь, м²	% соотношение
1	Площадь земельного участка	3922,36	100
2	Площадь застройки	6000,0	64
3	Площадь покрытий	96,36	1
4	Площадь благоустройства, в том числе озеленения	866,36	15
5	Плотность застройки	10000 м²/га	
6	Коэффициент застройки территории	0,6	
7	Коэффициент плотности застройки территории	1,0	
8	Численность населения, чел.		

Основные направления развития транспортного обслуживания территории

Проектом планировки предусмотрено строительство автомобильной дороги по ул. Завенягина от пересечения с ул. Карла Маркса до пересечения просп. Карла Маркса и ул. Завенягина.

Расчет автостоянок

Общее количество парковочных мест в проекте составляет 58 машино-мест. Из них 125 машино-мест находятся на открытой гостевой автомобилестоянке (для посетителей), 10 машино-мест расположены на первом этаже проектируемого торгового комплекса.

Согласно Местным нормативам градостроительного проектирования г. Магнитогорск, для расчета стоимости парковки автомобилей торговых зданий магазинов хранения автомобилей - на 100 кв.м торговой площади магазинов.

Объект 301 на плане (Торговый комплекс «Мир-2») Общая площадь здания 6132,50 кв.м. из них торговая площадь составляет 2300,00 кв.м.

2300,00 м²/ 100 = 23 машино - места

В границах проектирования проектом предусмотрено 89 машино-мест всего, из них: 79 машино-мест для МГН. Так же для размещения спортивных залов для взрослого объекта рядом был предусмотрен земельный участок с кадастровым номером 74:33:0225002:34, целью разрешенного использования: спортивные площадки, площадки для выгула собак.

Проектируемое парковочное место 5,3 м. Ширина - 2,5 м. Ширина проезда - 6,0 м.

Объект 302 на плане (Торговый комплекс «Мир-1») Общая площадь здания 3680,00 кв.м. из них торговая площадь составляет 1840,00 кв.м.

18,40 /м² 100 = 55 машино - мест

Проектируемое парковочное место 5,3 м. Ширина - 2,5 м. Ширина проезда - 6,0 м.

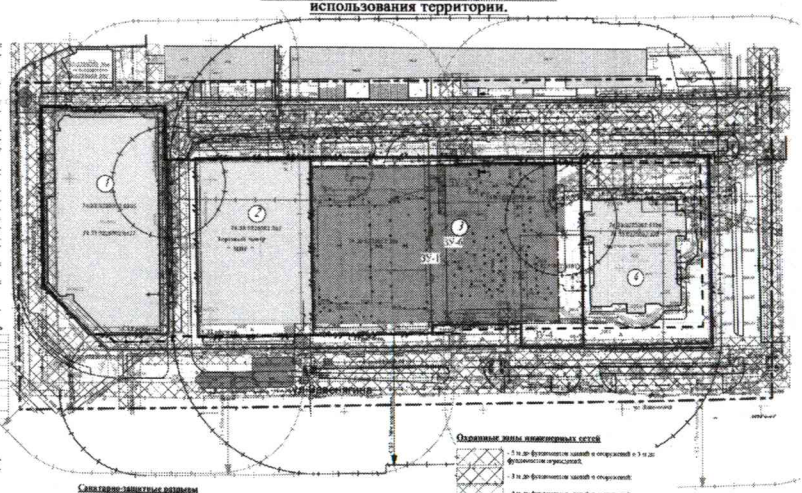
Объект 303 на плане (Торговый комплекс) Общая площадь здания 3680,00 кв.м. из них торговая площадь составляет 1840,00 кв.м.

18,40 /м² 100 = 55 машино - мест

Проектируемое парковочное место 5,3 м. Ширина - 2,5 м. Ширина проезда - 6,0 м.

Существующая парковка расположена вокруг объекта и включает 69 машиноместа, из них 4 машиноместа для МГН.

Схема границ зон с особыми условиями использования территории.



Санитарно-защитные разрывы

- 15м от отдельно стоящих АЗС по СанПиН 2.2.1/2.1.1.1200-03 «Санитарно-защитные зоны и санитарная классификация предприятий, сооружений и иных объектов». Необходимо провести процедуру по уменьшению санитарно-защитной зоны до границ земельного участка
- 20м - ТКО (согласно СанПиН 42-128-4690-88 «Санитарные правила содержания территорий населенных мест»).
- 50 м - от проектируемого торгового комплекса до жилых домов (согласно п. 7.1.12 СанПиН 2.2.1/2.1.1.1200-03 «Санитарно-защитные зоны и санитарная классификация предприятий, сооружений и иных объектов». Необходимо провести процедуру по уменьшению санитарно-защитной зоны до границ земельного участка
- 50 м - от существующего торгового комплекса до жилых домов (согласно п. 7.1.12 СанПиН 2.2.1/2.1.1.1200-03 «Санитарно-защитные зоны и санитарная классификация предприятий, сооружений и иных объектов». Необходимо провести процедуру по уменьшению санитарно-защитной зоны до границ земельного участка
- Расчетные СЗЗ по границе земельного участка после проведения процедуры по уменьшению санитарно-защитной зоны до границ земельного участка.

Застройка

- Жилая застройка сущ.
- Нежилая застройка сущ.
- Встроенно-пристроенные застройки
- Нестационарные торговые объекты и остановочные комплексы
- Демонтируемые некапитальные торговые объекты
- Пристроенные застройки
- ТКО проект

Охранные зоны инженерных сетей

- 5 м до фундаментов зданий и сооружений и 3 м до фундаментов ограждений;
- 3 м до фундаментов зданий и сооружений;
- 1м от трех строительных конструкций согласно СП 42.13330.2016 «Градостроительство»
- 1м - от наземных линий электропередач (ЛЭП) в каждую сторону от крайних проводов, а в сторону зданий и сооружений и 2м в сторону проезжей части.
- 1м - от наземных линий 10кВ в каждую сторону от крайнего провода;
- 3 м до фундаментов зданий и сооружений;
- 3 м до фундаментов зданий и сооружений;
- 1м - от наземных линий электропередач (ЛЭП) в каждую сторону от крайнего провода, а в сторону зданий и сооружений и 2м в сторону проезжей части
- 4 м до фундаментов зданий и сооружений;
- 5 м до фундаментов зданий и сооружений и 3 м до фундаментов ограждений;

10 кв от ТП

Консультирование экспозиции осуществляется:
ООО «Стройизыскпроект», по тел. 23-82-96, с понедельника по пятницу с 09-00 до 17-00 E-mail: si.238296@mail.ru
Управлением архитектуры и градостроительства администрации города Магнитогорска, по тел. 49-05-34, вторник, с 09-00 до 12-00, каб.271