


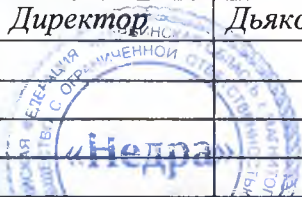
Утверждена
 Постановлением администрации
 города Магнитогорска
 от _____ № _____

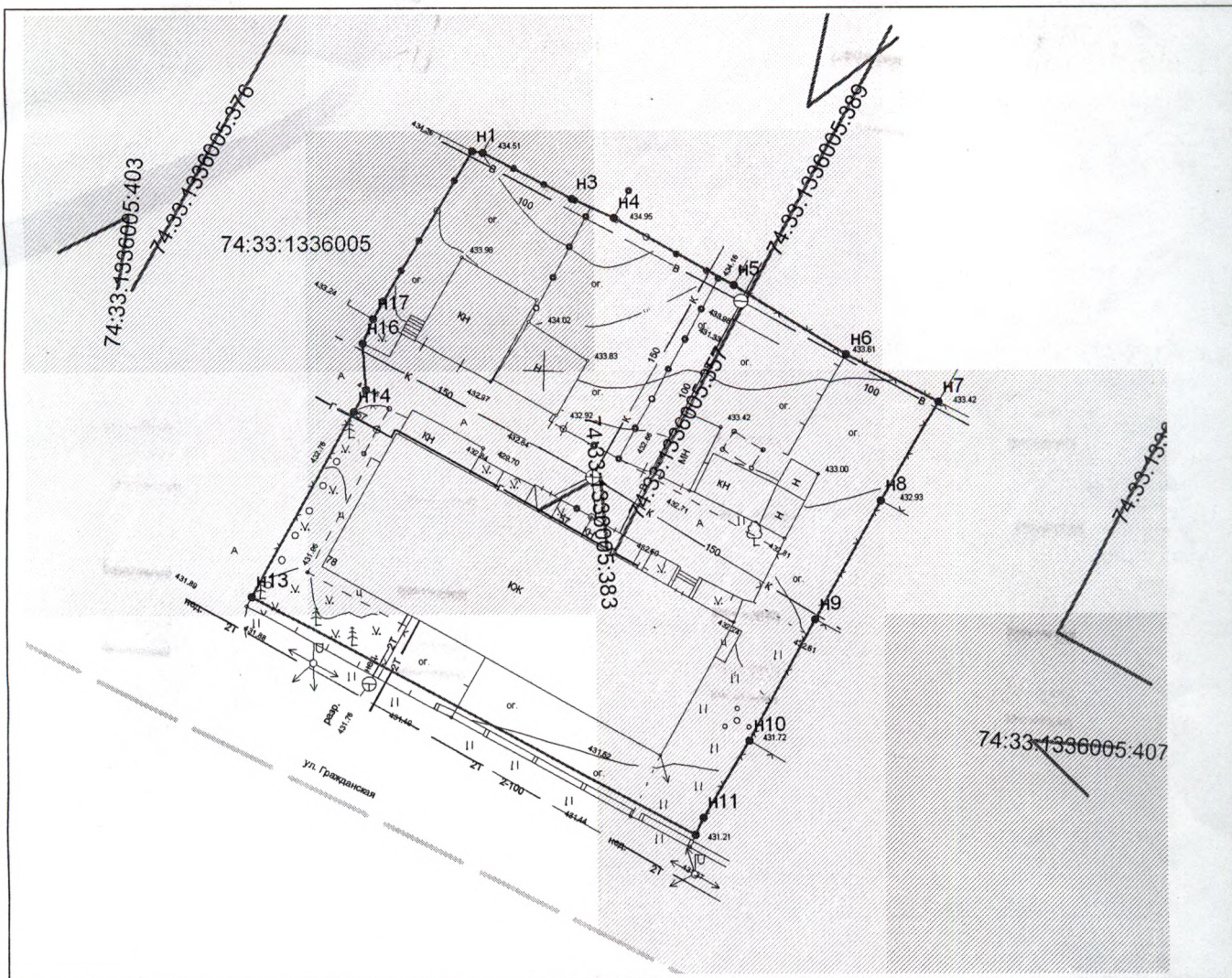
Согласовано
 Начальник Управления Архитектуры и
 Градостроительства администрации
 города Магнитогорска Челябинской области

**Схема расположения земельного участка или земельных участков на
 кадастровом плане территории**

Условный номер земельного участка:
 Площадь земельного участка: 1334 кв.м.

Обозначение земельного участка		
Обозначение характерных точек границы	Координаты, м	
	X	Y
1	2	3
n1	409 015.76	1 370 844.45
n2	409 015.64	1 370 845.22
n3	409 012.48	1 370 851.75
n4	409 011.15	1 370 854.77
n5	409 006.54	1 370 863.53
n6	409 001.74	1 370 871.67
n7	408 998.39	1 370 878.30
n8	408 991.14	1 370 874.35
n9	408 982.59	1 370 869.86
n10	408 973.80	1 370 865.38
n11	408 968.19	1 370 862.17
n12	408 966.93	1 370 861.64
n13	408 983.20	1 370 829.55
n14	408 996.64	1 370 836.40
n15	408 998.22	1 370 837.26
n16	409 001.64	1 370 837.01
n17	409 003.45	1 370 837.71
n1	409 015.76	1 370 844.45

Заявитель: Горбунов А.А.				Схема № 5503 от 17.04.2026г.		
Должность	Фамилия	Подпись	Дата	Схема расположения земельного участка или земельных участков на кадастровом плане территории	Страница	Страниц
Директор	Дьяконов		17.04.2026		1	2
				Россия, Челябинская область, г.Магнитогорск, ул.Гражданская, 78	2026 год	
					ООО «Недра» г.Магнитогорск	



Масштаб 1:500 Система координат: МСК - 74



- граница образуемого земельного участка



- границы учтенного земельного участка по данным ГКН

n1 - обозначение характерных точек

:389 - обозначение номера учтенного земельного участка

74:33:1336005 - обозначение номера кадастрового квартала

Заявитель: Горбунов А.А.				Схема № 5503 от 17.04.2026г.		
Должность	Фамилия	Подпись	Дата	Схема расположения земельного участка или земельных участков на кадастровом плане территории	Страница	Страниц
Директор	Дьяконов		17.04.2026		2	2
				Россия, Челябинская область, г.Магнитогорск, ул.Гражданская, 78	2026 год	
					ООО «Недра» г.Магнитогорск	