



АДМИНИСТРАЦИЯ ГОРОДА МАГНИТОГОРСКА ЧЕЛЯБИНСКОЙ ОБЛАСТИ

ПОСТАНОВЛЕНИЕ

22.04.2026

№ 2863 - П

Об утверждении проекта планировки и проекта межевания территории города Магнитогорска, предусматривающих размещение линейного объекта (Сооружение - высоковольтная линия электропередачи 110 кВ), подлежащего реконструкции, в районе улицы Моховая, проезда Листопрокатный, шоссе Верхнеуральское

В соответствии с Федеральным законом от 06.10.2003 №131-ФЗ «Об общих принципах организации местного самоуправления в Российской Федерации», Градостроительным кодексом Российской Федерации, постановлением Правительства Российской Федерации от 12.05.2017 № 564 «Об утверждении Положения о составе и содержании документации по планировке территории, предусматривающей размещение одного или нескольких линейных объектов» (в редакции от 26.08.2020 №1285), Правилами землепользования и застройки города Магнитогорска, утвержденными Решением Магнитогорского городского Собрания депутатов от 17 сентября 2008 года №125, постановлением администрации города Магнитогорска от 17.10.2025 №8916-П «О подготовке проекта планировки и проекта межевания территории города Магнитогорска, предусматривающих размещение линейного объекта (Сооружение - высоковольтная линия электропередачи 110 кВ), подлежащего реконструкции, в районе улицы Моховая, проезда Листопрокатный, шоссе Верхнеуральское» (в редакции постановления от 22.12.2025 №10939-П), опубликованным в газете «Магнитогорский рабочий» от 21.10.2025 №121, оповещением администрации города Магнитогорска о начале общественных обсуждений по проекту планировки и проекту межевания территории города Магнитогорска, предусматривающих размещение линейного объекта (Сооружение - высоковольтная линия электропередачи 110 кВ), подлежащего реконструкции, в районе улицы Моховая, проезда Листопрокатный, шоссе Верхнеуральское, опубликованным в газете «Магнитогорский рабочий» от 13.03.2026 №25, с учетом протокола общественных обсуждений от 10.04.2026 и заключения о результатах общественных обсуждений от 10.04.2026, опубликованного в газете «Магнитогорский рабочий» от 10.04.2026 №37, руководствуясь Уставом города Магнитогорска,

Вр-2371215

ПОСТАНОВЛЯЮ:

1. Утвердить проект планировки и проект межевания территории города Магнитогорска, предусматривающие размещение линейного объекта (Сооружение - высоковольтная линия электропередачи 110 кВ), подлежащего реконструкции, в районе улицы Моховая, проезда Листопрокатный, шоссе Верхнеуральское, шифр: А-121.1790-25, выполненные ООО «Архивариус», в составе:

1) Положение о размещении линейного объекта согласно приложению №1 к настоящему постановлению;

2) чертеж красных линий. Чертеж границ зон планируемого размещения линейных объектов. Чертеж границ зон планируемого размещения линейных объектов, подлежащих реконструкции в связи с изменением их местоположения. М 1:2000 согласно приложению №2 к настоящему постановлению;

3) текстовая часть проекта межевания территории согласно приложению №3 к настоящему постановлению;

4) чертеж межевания территории. М 1:2000 согласно приложению №4 к настоящему постановлению.

2. Службе внешних связей и молодежной политики администрации города Магнитогорска (Числова Г.Д.):

1) опубликовать настоящее постановление и приложения к постановлению в средствах массовой информации в течение 7 дней со дня издания настоящего постановления;

2) разместить настоящее постановление и приложения к постановлению на официальном сайте администрации города Магнитогорска в сети Интернет.

3. Настоящее постановление вступает в силу после его официального опубликования.


4. Контроль исполнения настоящего постановления возложить на заместителя главы города Магнитогорска Хабибуллину Д.Х.

Исполняющий обязанности
главы города Магнитогорска



М.В. Москалев

Разослано: Хабибуллиной Д.Х., УАиГ, ПУ, СВСиМП, ООО «ММК-Индустриальный парк», ООО «Архивариус»
еф



ПОЛОЖЕНИЕ О РАЗМЕЩЕНИИ ЛИНЕЙНЫХ ОБЪЕКТОВ

Документация по планировке территории разработана ООО «Архивариус» по заказу ООО «ММК-ИНДУСТРИАЛЬНЫЙ ПАРК» (Договор № 55 от 25.11.2025).

Документация по планировке территории, предусматривающая размещение линейного объекта (сооружение – высоковольтная линия электропередачи 110 кВ), подлежащего реконструкции и расположенного в районе улицы Моховая, проезда Листопрокатный, шоссе Верхнеуральское, включает в себя Проект планировки территории и Проект межевания территории.

1. Наименование, основные характеристики (категория, протяженность, проектная мощность, пропускная способность, грузонапряженность, интенсивность движения) и назначение планируемых для размещения линейных объектов, а также линейных объектов, подлежащих реконструкции в связи с изменением их местоположения

Наименование объекта: высоковольтная линия электропередачи напряжением 110 кВ, расположенная в районе улицы Моховая, проезда Листопрокатный, шоссе Верхнеуральское.

Основные характеристики:

- тип объекта: система электроснабжения;
- статус: объект местного значения;
- вид работ: реконструкция;
- количество проводов перспективной высоковольтной линии – 3 провода + трос;
- сооружения, являющиеся неотъемлемой технологической частью проектируемых линейных объектов: опоры в количестве 24 шт.;
- точки подключения: от ПС-60 (ул. Моховая) до ПС-37 (промплощадка ОАО «МКЗ»);
- протяженность, общая линейная длина (в плане): 4,38 км (4 381 м).

Назначение: обеспечение бесперебойного электроснабжения промышленных объектов.

Этапы реализации: расчетные сроки реализации настоящего проекта 2035 год. Очередность реконструкции предполагается осуществлять в I этап.

В проекте планировки территории в связи со реконструкцией электрических инженерных сетей подлежат установлению следующие охранные зоны – вдоль воздушных линий электропередачи напряжением 110 кВ по обе стороны от крайних проводов при неотклоненном их положении на расстоянии 20 м.

Сведения о категории земель, на которых будут располагаться линейные объекты: земли населенных пунктов.

Кадастровые кварталы, в которых предполагается размещение проектируемого линейного объекта: 74:33:1117001, 74:33:0102001, 74:33:1116001, 74:33:1115001, 74:33:1114001, 74:33:1113001, 74:33:0000000, 74:00:0000000.

2. Перечень субъектов Российской Федерации, перечень муниципальных районов, городских округов в составе субъектов Российской Федерации, перечень поселений, населенных пунктов, внутригородских территорий городов федерального значения, на территориях которых устанавливаются зоны планируемого размещения линейных объектов

Зона планируемого размещения линейного объекта устанавливается в левобережной части г. Магнитогорска в районе северной автотрамвайной магистрали (от ул. Моховая вдоль проезда Листопрокатный до промышленной площадки ОАО «МКЗ» в районе ш. Верхнеуральское).

3. Перечень координат характерных точек границ зон планируемого размещения линейных объектов

Характерные точки границ зоны планируемого размещения линейного объекта привязываются к координатам геодезической сети в системе координат МСК-74.

Таблица 1

Зона планируемого размещения объекта капитального строительства

(высоковольтной линии электропередачи)

Площадь 64904 кв.м								
Контур1								
Номер	Координаты		Номер	Координаты		Номер	Координаты	
	X	Y		X	Y		X	Y
1	418905.53	1366493.81	20	417175.17	1368344.52	43	417502.39	1368323.33
2	418906.49	1366495.67	21	416955.16	1368319.75	44	417840.09	1368223.99
3	418990.66	1366670.84	22	416953.17	1368319.53	45	418371.95	1367583.92
4	418991.27	1366673.17	23	416674.58	1368287.35	46	418373.35	1367582.37
5	418997.59	1366824.36	24	416579.54	1368410.33	47	418502.02	1367452.7
6	418996.56	1366827	25	416578.32	1368411.9	48	418554.33	1367298.19
7	418711.41	1367115.15	26	416403.35	1368642.75	49	418555.29	1367296.18
8	418710	1367116.57	27	416401.84	1368644.73	50	418629.18	1367178.56
9	418640.81	1367186.46	28	416268.21	1368823.52	51	418630.58	1367176.83
10	418567.47	1367303.21	29	416345.03	1369021.69	52	418700.76	1367106.01
11	418514.61	1367459.05	30	416345.19	1369024.79	53	418983.87	1366820.5
12	418513.32	1367461.14	31	416318.97	1369056.55	54	418977.64	1366684.91
13	418383.66	1367591.85	32	416312.1	1369049.87	55	418973.03	1366667.2
14	418382.37	1367593.27	33	416327.69	1369023.64	56	418893.58	1366501.17
15	417848.92	1368235.04	34	416246.08	1368822.39	57	418871.31	1366461.28
16	417846.75	1368236.47	35	416246.54	1368818.88	58	418870.88	1366461.04
17	417505.66	1368337.01	36	416384.47	1368631.56	59	418845.16	1366470.99
18	417503.43	1368337.36	37	416386	1368629.54	60	418844.57	1366438.28
19	417177.3	1368344.61	38	416567.89	1368402.51	61	418876.65	1366448.23
			39	416667.64	1368274.76	62	418879.05	1366449.56
			40	416670.44	1368273.58	1	418905.53	1366493.81
			41	416955.73	1368305.73			
			42	417176.87	1368330.57			

4. Перечень координат характерных точек границ зон планируемого размещения линейных объектов, подлежащих реконструкции в связи с изменением их местоположения

В границах зоны планируемого размещения линейного объекта (высоковольтная линия электропередачи 110 кВ) отсутствуют объекты подлежащие реконструкции в связи с изменением их местоположения.

5. Предельные параметры разрешенного строительства, реконструкции объектов капитального строительства, входящих в состав линейных объектов в границах зон их планируемого размещения

Предельное количество этажей и (или) предельная высота объектов капитального строительства, входящих в состав линейных объектов, в границах каждой зоны планируемого размещения таких объектов: не установлены.

Максимальный процент застройки каждой зоны планируемого размещения объектов капитального строительства, входящих в состав линейных объектов, определяемый как отношение площади зоны планируемого размещения объекта капитального строительства, входящего в состав линейного объекта, которая может быть застроена, ко всей площади этой зоны: не установлены.

Требования к архитектурным решениям объектов капитального строительства, входящих в состав линейных объектов, в границах каждой зоны планируемого размещения таких объектов, расположенной в границах территории исторического поселения федерального или регионального значения, с указанием:

- требований к строительным материалам, определяющим внешний облик таких объектов: не установлены;

- требований к объемно-пространственным, архитектурно-стилистическим и иным характеристикам таких объектов, влияющим на их внешний облик и (или) на композицию, а также на силуэт застройки исторического поселения: не установлены.

6. Информация о необходимости осуществления мероприятий по защите сохраняемых объектов капитального строительства (здание, строение, сооружение, объекты, строительство которых не завершено), существующих и строящихся на момент подготовки проекта планировки территории, а также объектов капитального строительства, планируемых к строительству в соответствии с ранее утвержденной документацией по планировке территории, от возможного негативного воздействия в связи с размещением линейных объектов

В коридоре проектируемой сети расположены существующие объекты капитального строительства жилого, производственного, складского и коммерческого назначения, а также объекты (сети) транспортной и инженерной инфраструктур. Нормируемые расстояния от проектируемых сетей до фундаментов зданий и сооружений учтены согласно СП 42.13330.2016 и ПУЭ 7.

Проектируемый линейный объект не оказывает негативного влияния на сохраняемые объекты капитального строительства (здания, строения, сооружения, объекты, строительство которых не завершено), существующие и строящиеся на момент подготовки настоящего Проекта планировки.

В настоящем Проекте планировки учтены нормативные требования по размещению проектируемых линейных объектов по отношению к инженерным коммуникациям, зданиям и сооружениям, автомобильным дорогам и т.д., проходящим в непосредственной близости или пересекаемые объектами строительства.

Проектная/рабочая документация по иным перспективным объектам капитального строительства и различного рода сооружений по территории проектирования не разрабатывалась.

В соответствии с вышесказанным, мероприятия по защите объектов капитального строительства, планируемых к строительству в соответствии с ранее утвержденной документацией по планировке территории, от возможного негативного воздействия в связи с размещением линейных объектов отсутствуют.

7. Информация о необходимости осуществления мероприятий по сохранению объектов культурного наследия от возможного негативного воздействия в связи с размещением линейных объектов

В границах проектирования, а также на территориях, смежных с проектируемой, объекты (выявленные объекты) культурного наследия, включенные в Единый государственный реестр объектов культурного наследия народов Российской Федерации и выявленные объекты культурного наследия, а также территории, запретные зоны и зоны охраны объектов культурного наследия, отсутствуют.

Мероприятия по сохранению объектов культурного наследия от возможного негативного воздействия не предусматриваются.

8. Информация о необходимости осуществления мероприятий по охране окружающей среды

Технические решения, описанные в настоящем Проекте планировки, соответствуют требованиям промышленной безопасности опасных производственных объектов в области защиты населения и территории от чрезвычайных ситуаций, экологическим, санитарно-гигиеническим, противопожарным и другим нормам, действующим на территории Российской Федерации, и обеспечивают безопасную для жизни и здоровья людей эксплуатацию объекта при соблюдении требований нормативных документов.

Предусмотрены мероприятия по охране окружающей среды:

- создание единой системы зеленых насаждений;
- обязательное соблюдение границ территории, отведенной под реконструкцию линейных объектов;
- рекультивация нарушенных земель после завершения реконструкции, включая восстановление нарушенных покрытий и газонов.
- организация рациональной улично-дорожной сети, развитие различных видов транспорта, обеспечивающих оптимальное решение вопросов транспортного сообщения с учетом технической возможности реализации;
- обеспечение инженерного оборудования застройки.

Для нормализации состояния окружающей среды, мероприятия необходимо выполнять на территории всего населенного пункта.

9. Информация о необходимости осуществления мероприятий по защите территории от чрезвычайных ситуаций природного и техногенного характера, в том числе по обеспечению пожарной безопасности и гражданской обороне

Мероприятия по обеспечению пожарной безопасности:

Для предотвращения возникновения пожаров, связанных с размещением линейных объектов, предусмотрены следующие мероприятия:

- обязательное соблюдение границ территории, отведенной под реконструкцию линейных объектов;
- соблюдение безопасных расстояний от объекта до соседних зданий и сооружений;
- создание условий, необходимых для успешной работы пожарных подразделений при тушении пожара, а именно дороги и подъезды к источникам противопожарного водоснабжения должны быть всегда свободными, обеспечивать круглогодичный проезд для пожарной техники;
- сети противопожарного водопровода должны находиться в исправном состоянии и обеспечивать требуемый по нормам расход воды на нужды пожаротушения.

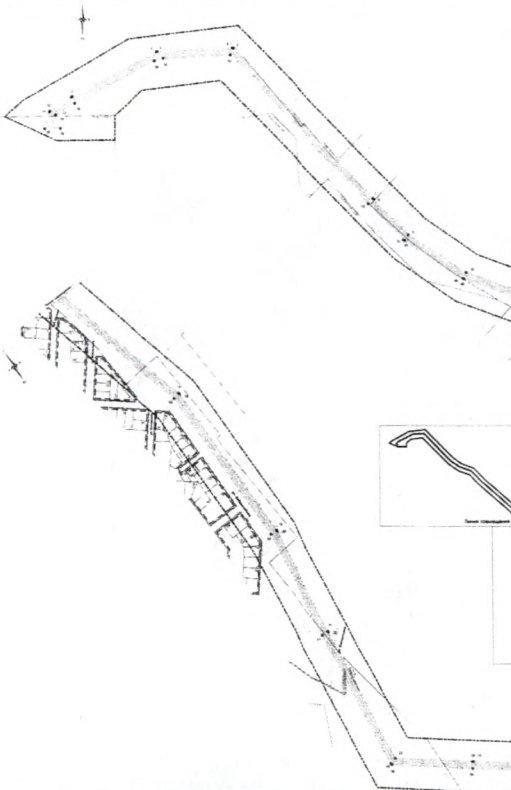
Мероприятия по защите территории от чрезвычайных ситуаций природного и техногенного характера и гражданской обороне:

- мероприятия по защите территории от чрезвычайных ситуаций природного характера (ветер, дождь, снег, град, метель при ветре, гололед, сложные отложения, туман, мороз, жара, резкое изменение температуры воздуха, гроза, гололедица);
- мероприятия по защите территории от чрезвычайных ситуаций техногенного характера (аварии на транспортных коммуникациях, аварии на наружных и внутренних сетях электроснабжения, водоснабжения, канализации и водостока, террористические акты);
- мероприятия по гражданской обороне (для зон возможного образования завалов от зданий (сооружений) различной этажности).

Для обеспечения безопасности мероприятия необходимо выполнять на территории всего населенного пункта.



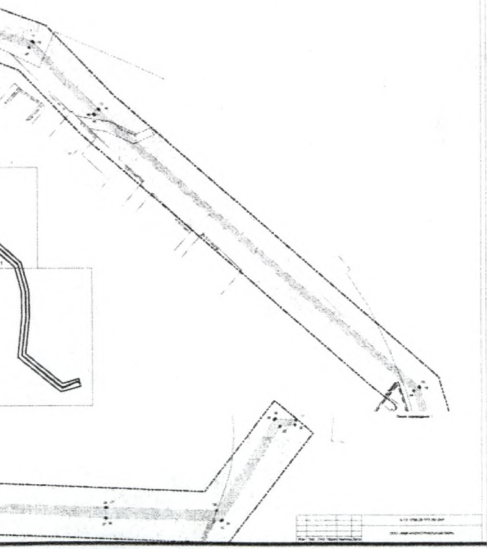
ПРОЕКТ ПЛАНИРОВКИ И ПРОЕКТ МЕЖЕВАНИЯ ТЕРРИТОРИИ ГОРОДА МАЛКОГОРСКА ПРЕДУСМАТРИВАЮЩИЕ РАЗМЕЩЕНИЕ
ЛИНЕЙНОГО ОБЪЕКТА СООРУЖЕНИЕ ВЫСОКОВОЛЬТНОЙ ЛИНИИ ЭЛЕКТРОПЕРЕДАЧ 110 КВ. ПОДЛЕЖАЩЕГО РЕКОНСТРУКЦИИ
В РАЙОНЕ УЛИЦЫ МОХОВАЯ ПРΟΣЕКА ЛЫСТОПКОУЛЬЦА, ШОССЕ ВЕРХНЕРАЙСКОЕ



Приложение № 2
к постановлению администрации
города Магнитогорска
от 22.04.2006 № 2363-П



- 1. Земельный участок № 23-000/001/001
- 2. Земельный участок № 23-000/001/002
- 3. Земельный участок № 23-000/001/003
- 4. Земельный участок № 23-000/001/004
- 5. Земельный участок № 23-000/001/005
- 6. Земельный участок № 23-000/001/006
- 7. Земельный участок № 23-000/001/007
- 8. Земельный участок № 23-000/001/008
- 9. Земельный участок № 23-000/001/009
- 10. Земельный участок № 23-000/001/010
- 11. Земельный участок № 23-000/001/011
- 12. Земельный участок № 23-000/001/012
- 13. Земельный участок № 23-000/001/013
- 14. Земельный участок № 23-000/001/014
- 15. Земельный участок № 23-000/001/015
- 16. Земельный участок № 23-000/001/016
- 17. Земельный участок № 23-000/001/017
- 18. Земельный участок № 23-000/001/018
- 19. Земельный участок № 23-000/001/019
- 20. Земельный участок № 23-000/001/020



№	Наименование	Площадь, кв. м	Земельный участок
1	Земельный участок № 23-000/001/001	1000	23-000/001/001
2	Земельный участок № 23-000/001/002	1000	23-000/001/002
3	Земельный участок № 23-000/001/003	1000	23-000/001/003
4	Земельный участок № 23-000/001/004	1000	23-000/001/004
5	Земельный участок № 23-000/001/005	1000	23-000/001/005
6	Земельный участок № 23-000/001/006	1000	23-000/001/006
7	Земельный участок № 23-000/001/007	1000	23-000/001/007
8	Земельный участок № 23-000/001/008	1000	23-000/001/008
9	Земельный участок № 23-000/001/009	1000	23-000/001/009
10	Земельный участок № 23-000/001/010	1000	23-000/001/010
11	Земельный участок № 23-000/001/011	1000	23-000/001/011
12	Земельный участок № 23-000/001/012	1000	23-000/001/012
13	Земельный участок № 23-000/001/013	1000	23-000/001/013
14	Земельный участок № 23-000/001/014	1000	23-000/001/014
15	Земельный участок № 23-000/001/015	1000	23-000/001/015
16	Земельный участок № 23-000/001/016	1000	23-000/001/016
17	Земельный участок № 23-000/001/017	1000	23-000/001/017
18	Земельный участок № 23-000/001/018	1000	23-000/001/018
19	Земельный участок № 23-000/001/019	1000	23-000/001/019
20	Земельный участок № 23-000/001/020	1000	23-000/001/020

ТЕКСТОВАЯ ЧАСТЬ ПРОЕКТА МЕЖЕВАНИЯ ТЕРРИТОРИИ

Документации по планировке территории разработана ООО «Архивариус» по заказу ООО «ММК-ИНДУСТРИАЛЬНЫЙ ПАРК» (Договор № 35 от 25.11.2025).

Документация по планировке территории, предусматривающая размещение линейного объекта (сооружение – высоковольтная линия электропередачи 110 кВ), подлежащего реконструкции и расположенного в районе улицы Моховая, проезда Листопрокатный, шоссе Верхнеуральское, включает в себя Проект планировки территории и Проект межевания территории.

Основные положения проекта межевания территории

Проектом межевания предусматривается образование земельных участков с целью размещения линейного объекта: высоковольтной линии электропередачи напряжением 110 кВ.

Межевание территории предусматривается в I этап:

Этап I. Образование земельных участков из земель или земельных участков, находящихся в государственной или муниципальной собственности.

1. ПЕРЕЧЕНЬ ОБРАЗУЕМЫХ ЗЕМЕЛЬНЫХ УЧАСТКОВ

Таблица 2

Ведомость образуемых земельных участков, которые не относятся к территориям общего пользования, I этап

№	Кадастровый номер	Площадь, м ²	Возможный способ образования (уточняется при межевом плане)	Вид разрешенного использования
Этап I				
:ЗУ1	-	99	Образование земельных участков из земель или земельных участков, находящихся в государственной или муниципальной собственности	Предоставление коммунальных услуг (3.1.1)
:ЗУ2	-	110	Образование земельных участков из земель или земельных участков, находящихся в государственной или муниципальной собственности	Предоставление коммунальных услуг (3.1.1)
:ЗУ3	-	100	Образование земельных участков из земель или земельных участков, находящихся в государственной или муниципальной собственности	Предоставление коммунальных услуг (3.1.1)
:ЗУ4	-	100	Образование земельных участков из земель или земельных участков, находящихся в государственной или муниципальной собственности	Предоставление коммунальных услуг (3.1.1)
:ЗУ5	-	46	Образование земельных участков из земель или земельных участков, находящихся в государственной или муниципальной собственности	Предоставление коммунальных услуг (3.1.1)
:ЗУ6	-	125	Образование земельных участков из земель или земельных участков, находящихся в государственной или муниципальной собственности	Предоставление коммунальных услуг (3.1.1)
:ЗУ7	-	66	Образование земельных участков из земель или земельных участков, находящихся в государственной или муниципальной собственности	Предоставление коммунальных услуг (3.1.1)
:ЗУ8	-	110	Образование земельных участков из земель или земельных участков, находящихся в государственной или муниципальной собственности	Предоставление коммунальных услуг (3.1.1)

			собственности	
:ЗУ9	-	77	Образование земельных участков из земель или земельных участков, находящихся в государственной или муниципальной собственности	Предоставление коммунальных услуг (3.1.1)
:ЗУ10	-	77	Образование земельных участков из земель или земельных участков, находящихся в государственной или муниципальной собственности	Предоставление коммунальных услуг (3.1.1)
:ЗУ11	-	77	Образование земельных участков из земель или земельных участков, находящихся в государственной или муниципальной собственности	Предоставление коммунальных услуг (3.1.1)
:ЗУ12	-	100	Образование земельных участков из земель или земельных участков, находящихся в государственной или муниципальной собственности	Предоставление коммунальных услуг (3.1.1)
:ЗУ13	-	77	Образование земельных участков из земель или земельных участков, находящихся в государственной или муниципальной собственности	Предоставление коммунальных услуг (3.1.1)
:ЗУ14	-	110	Образование земельных участков из земель или земельных участков, находящихся в государственной или муниципальной собственности	Предоставление коммунальных услуг (3.1.1)
:ЗУ15	-	54	Образование земельных участков из земель или земельных участков, находящихся в государственной или муниципальной собственности	Предоставление коммунальных услуг (3.1.1)
:ЗУ16	-	144	Образование земельных участков из земель или земельных участков, находящихся в государственной или муниципальной собственности	Предоставление коммунальных услуг (3.1.1)

Примечания:

1. Категория земель – земли населенных пунктов.

2. При условии соблюдения требований действующего законодательства к земельным участкам возможно образование многоконтурного земельного участка, границы которого представляют собой совокупность контуров под опорами высоковольтной линии электропередачи, отделенных друг от друга иными земельными участками или землями.

В рамках разработки документации по планировке территории не предусмотрено образование земельных участков, которые будут отнесены к территориям общего пользования.

Целевое назначение лесов, вид (виды) разрешенного использования лесного участка, количественные и качественные характеристики лесного участка, сведения о нахождении лесного участка в границах особо защитных участков лесов (в случае, если подготовка проекта межевания территории осуществляется в целях определения местоположения границ образуемых и (или) изменяемых лесных участков)

Подготовка проекта межевания территории в целях определения местоположения границ образуемых и (или) изменяемых лесных участков не осуществляется.

Сведения о нахождении лесного участка в границах особо защитных участков лесов (в случае, если подготовка проекта межевания территории осуществляется в целях определения местоположения границ образуемых и (или) изменяемых лесных участков)

Согласно данным государственного лесного реестра на проектируемом лесном участке особо защитные участки лесов (ОЗУ), особо охраняемые природные территории (ООПТ), зоны с особыми условиями использования территорий отсутствуют.

Условные номера образуемых земельных участков, кадастровые номера или

государственных или муниципальных нужд, их адреса или описание местоположения, перечень и адреса расположенных на таких земельных участках объектов недвижимого имущества (при наличии сведений о них в Едином государственном реестре недвижимости)

Изъятие земельных участков не предусмотрено.

Перечень кадастровых номеров существующих земельных участков, на которых линейный объект может быть размещен на условиях сервитута, публичного сервитута, их адреса или описание местоположения, перечень и адреса расположенных на таких земельных участках объектов недвижимого имущества (при наличии сведений о них в Едином государственном реестре недвижимости)

В границах проектирования отсутствуют установленные публичные сервитуты, проектом межевания формирование сервитутов не предлагается.

2. СВЕДЕНИЯ О ГРАНИЦАХ ТЕРРИТОРИИ, ПРИМЕНИТЕЛЬНО К КОТОРОЙ ОСУЩЕСТВЛЯЕТСЯ ПОДГОТОВКА ПРОЕКТА МЕЖЕВАНИЯ, СОДЕРЖАЩИЕ ПЕРЕЧЕНЬ КООРДИНАТ ХАРАКТЕРНЫХ ТОЧЕК ТАКИХ ГРАНИЦ В СИСТЕМЕ КООРДИНАТ, ИСПОЛЪЗУЕМОЙ ДЛЯ ВЕДЕНИЯ ЕДИНОВОГО ГОСУДАРСТВЕННОГО РЕЕСТРА НЕДВИЖИМОСТИ

Согласно разделу, 1 Постановления Правительства РФ № 564 от 12.05.2017 «Об утверждении положения о составе и содержании документации по планировке территорий, предусматривающей размещение одного или нескольких линейных объектов» подготовка проекта межевания территории осуществляется по внешним границам земельных участков, подлежащих образованию, изменению в связи со строительством и (или) реконструкцией этих линейных объектов.

Таблица координат границ территории, применительно к которой осуществляется подготовка проекта межевания

Площадь 442470 кв.м		
Контур I		
Номер	X	Y
1	418898.20	1366392.68
2	419014.88	1366611.75
3	419040.30	1366836.35
4	418886.18	1366997.31
5	418739.64	1367150.22
6	418672.41	1367220.38
7	418601.50	1367326.42
8	418545.84	1367486.14
9	418408.20	1367624.80
10	418278.36	1367782.00
11	418145.37	1367943.36
12	418010.97	1368103.44
13	417867.02	1368274.58
14	417700.44	1368321.79

15	417508.01	1368375.52
16	417169.20	1368382.56
17	416943.85	1368358.39
18	416692.99	1368330.44
19	416611.59	1368436.60
20	416445.90	1368651.55
21	416313.06	1368825.8
22	416374.97	1369043.29
23	416278.79	1369070.66
24	416203.17	1368804.99
25	416366.54	1368590.71
26	416532.31	1368375.66
27	416647.97	1368224.81
28	416954.72	1368258.98
29	417173.51	1368282.45
30	417493.29	1368275.81
31	417673.36	1368225.52

32	417810.24	1368186.74
33	417934.44	1368039.07
34	418068.49	1367879.41
35	418201.22	1367718.36
36	418334.00	1367557.60
37	418458.88	1367431.80
38	418511.28	1367281.45
39	418594.15	1367157.51
40	418667.44	1367081.03
41	418813.99	1366928.12
42	418935.66	1366801.03
43	418917.65	1366641.82
44	418870.45	1366584.60
45	418823.47	1366584.72
46	418822.07	1366463.09
47	418867.15	1366357.27
1	418898.20	1366392.68

3. ВИД РАЗРЕШЕННОГО ИСПОЛЬЗОВАНИЯ ОБРАЗУЕМЫХ ЗЕМЕЛЬНЫХ УЧАСТКОВ, ПРЕДНАЗНАЧЕННЫХ ДЛЯ РАЗМЕЩЕНИЯ ЛИНЕЙНЫХ ОБЪЕКТОВ И ОБЪЕКТОВ КАПИТАЛЬНОГО СТРОИТЕЛЬСТВА, ПРОЕКТИРУЕМЫХ В СОСТАВЕ ЛИНЕЙНОГО ОБЪЕКТА, А ТАКЖЕ СУЩЕСТВУЮЩИХ ЗЕМЕЛЬНЫХ УЧАСТКОВ, ЗАНЯТЫХ ЛИНЕЙНЫМИ ОБЪЕКТАМИ И ОБЪЕКТАМИ КАПИТАЛЬНОГО СТРОИТЕЛЬСТВА, ПРОЕКТИРУЕМЫХ В СОСТАВЕ ЛИНЕЙНЫХ ОБЪЕКТОВ, В СООТВЕТСТВИИ С ПРОЕКТОМ ПЛАНИРОВКИ ТЕРРИТОРИИ

Виды разрешенного использования образуемых земельных участков, предназначенных для размещения линейных объектов, или объектов капитального строительства входящего в состав линейного объекта, указаны в пункте 1.



ПРОЕКТ ПЛАНИРОВКИ И ПРОЕКТ МЕЖЕВАНИЯ ТЕРРИТОРИИ ГОРОДА МАЛКОГОРСКО, ПРЕДСАТРИВАЮЩЕЕ РАЗМЕЩЕНИЕ
ЛИНЕЙНОГО ОБЪЕКТА СООРУЖЕНИЕ ВЫСОКОВОЛЬТНОЙ ЛИНИИ ЭЛЕКТРОПЕРЕДАЧИ 110 КВ, ПОДЛЕЖАЩЕГО РЕКОНСТРУКЦИИ,
В РАЙОНЕ ПЛАЗЫ МОЛДОВАЯ ПРОЕЗДА ПЯСТОПРКАТАНАЦ ШОССЕ ВЕРИЕНРАЛЬСКОЕ

