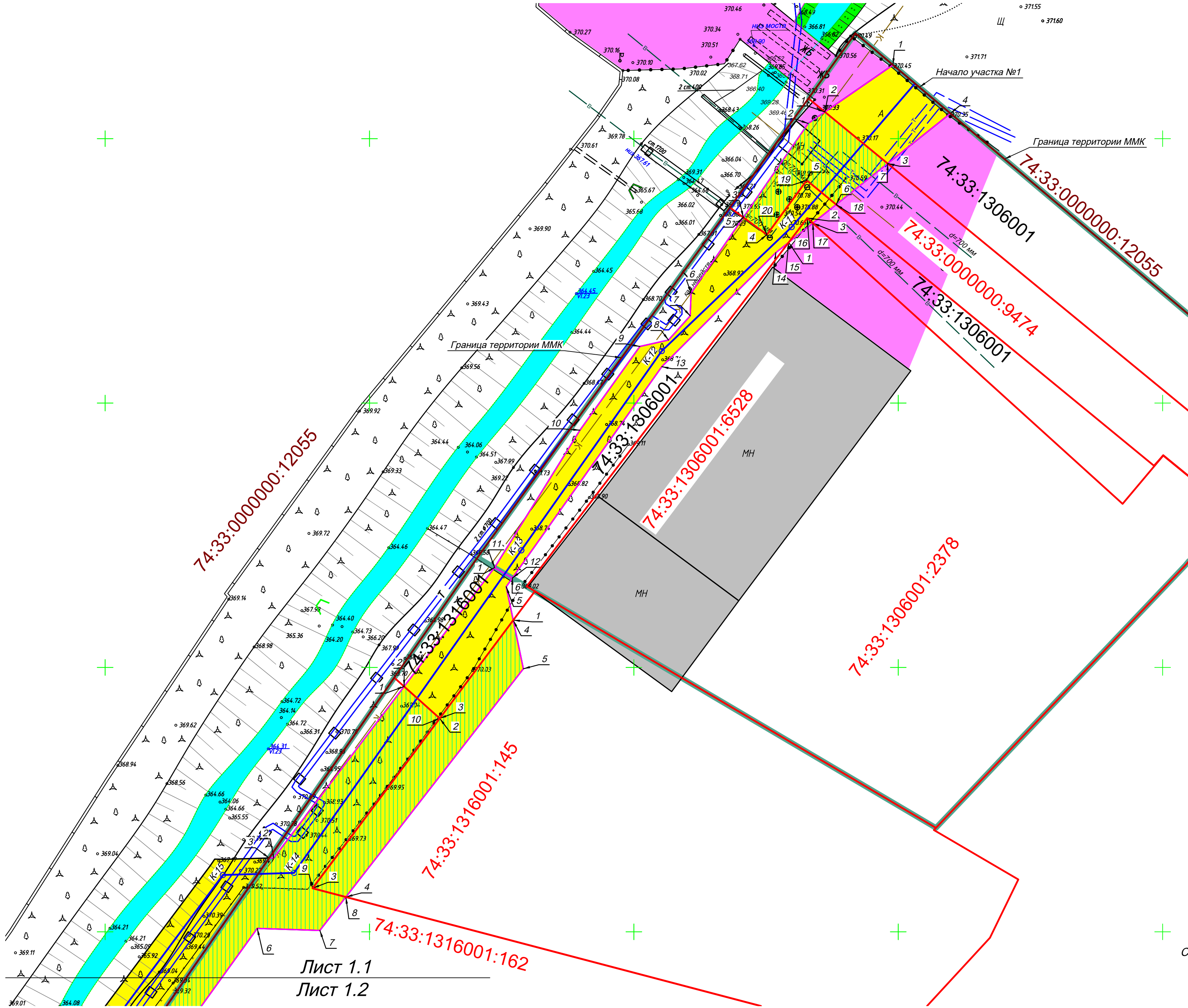


Согласовано					
Взам. инв. №					
Подп. и дата					
Иное № подл.					



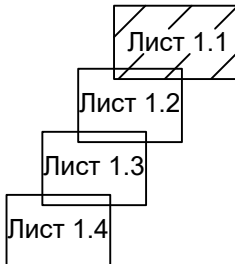
Условные обозначения

- Сервитут на время строительства
- Граница зоны планируемого размещения объекта
- Существующая автодорога
- Водный объект Магнитогорское водохранилище
- Железобетонное покрытие
- Здание
- Ось проектируемого коллектора
- Поворотная точка границы зоны планируемого размещения
- Граница земельного участка
- Граница территории ММК
- Граница кадастрового квартала
- 74:33:1306001 - Номер кадастрового квартала
- 74:33:0000000:9474 - Кадастровый номер земельного участка

- Границы водоохранной зоны Магнитогорского водохранилища совпадают с границами зоны рекреационного назначения Р-3 (зона зеленых насаждений специального значения).
- Информация о существующих сохраняемых объектах капитального строительства, а также подлежащих сносу и (или) демонтажу и не подлежащих переносу (переустройству) линейных объектов отсутствует.
- Особо охраняемых природных территорий местного и регионального значения в границах размещения объектов действующие особо охраняемые природные территории местного и регионального значения, категории которых установлены п.2 ст.2 Федерального закона от 14.03.1995 №33-ФЗ "Об особо охраняемых природных территориях" (природные парки, природные заказники, памятники природы, дендрологические парки и ботанические сады), отсутствуют.
- Объекты культурного наследия на территории проектируемого объекта отсутствуют.

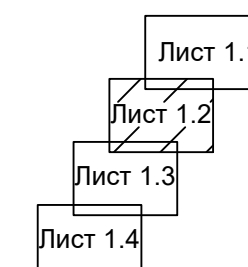
Система координат МСК-74  
Система высот - условная треста "Магнитострой"

Схема расположения листов:



083-0308-23-04-ПМТ					
"ПАО "ММК". Система закрытых коллекторов по переносу стока реки Башки в Магнитогорское водохранилище на реке Урал"					
Изм.	Кол.уч.	Лист	№ док.	Подп.	Дата
Разраб.	Фазылов				
Проверил	Зуб				
Проект межевания территории				Стадия	Лист
				1.1	4
Участок №1				ООО "НИЭП"	
Чертеж межевания территории М 1:500				г. Челябинск.	
Н.контр.	Гуринович				





Инва. № подл.	Подп. и дата	Взам. инв. №	Согласовано			

14:33:1316001:162

74:33:000000:12055

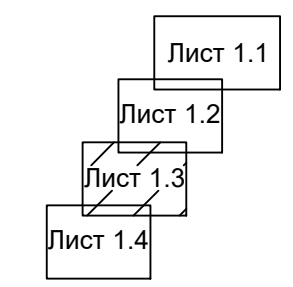
74.33.1316001:183

Лист 1.3

---

Лист 1.4

*Схема расположения листов:*



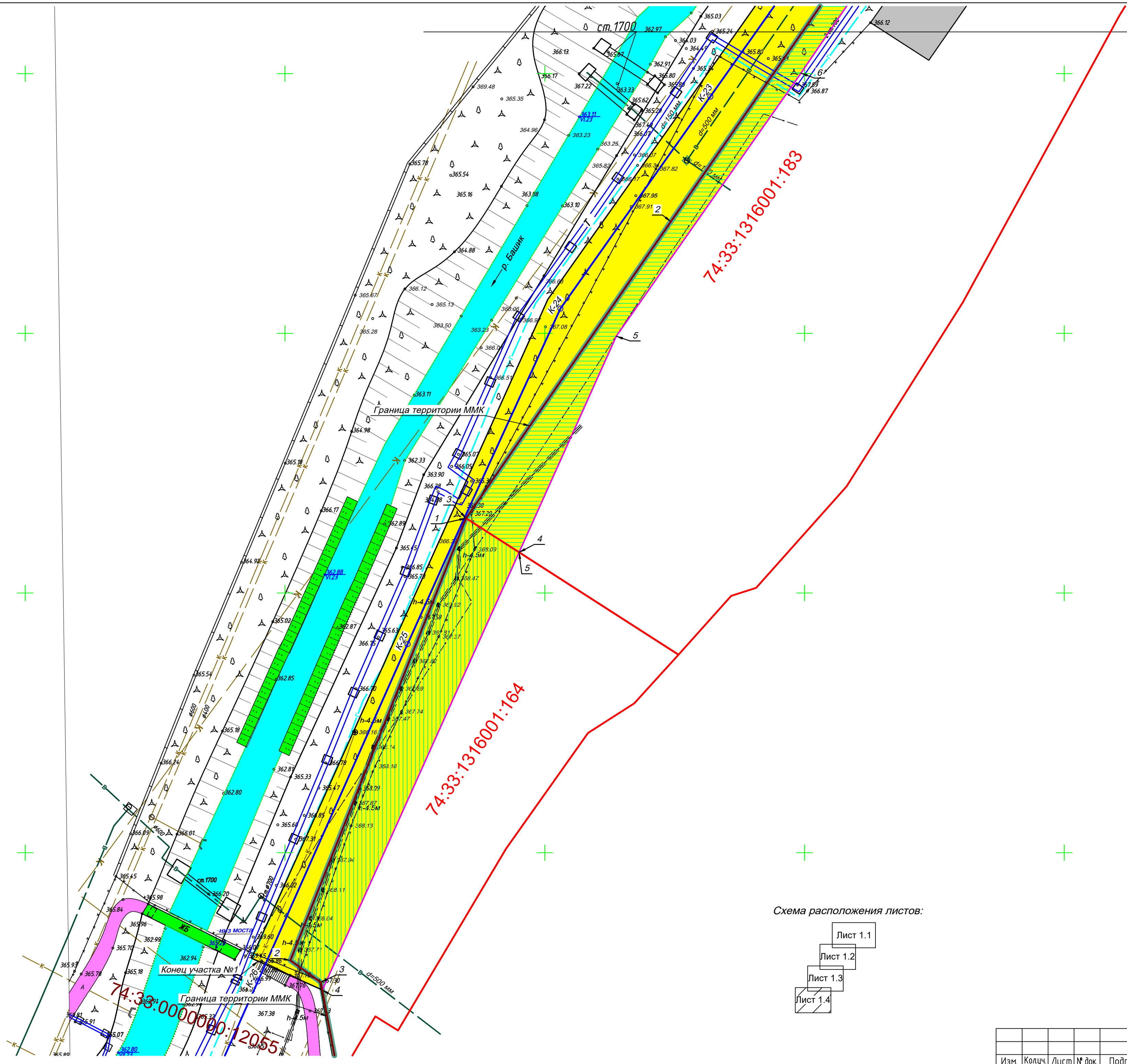
Изм.	Колуч.	Лист	№ док.	Подп.	Дата

083-0308-23-04-ПМТ

Лист
1.3

Инв. № подл.	Подп. и дата	Взам. инв. №	Согласовано		



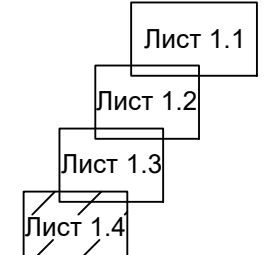


74:33:1316001:183

74:33:1316001:164

74:33:0000000:12055

Схема расположения листов:



Согласовано		
Инв. № подл.		
Подп. и дата		
Взам. инв. №		

