КАРТА-ПЛАН ТЕРРИТОРИИ

74:33:0311001

(номер кадастрового квартала (номера смежных кадастровых кварталов), являющегося (являющихся) территорией, на которой выполняются комплексные кадастровые работы)

Дата подготовки карты-плана территории *25 марта 2021 г.*

Пояснительная записка

1. Сведения о заказчике

Администрация города Магнитогорска, ОГРН: 1027402226830, ИНН: 7446011940

(полное наименование органа местного самоуправления муниципального района или городского округа, органа исполнительной власти города федерального значения Москвы, Санкт-Петербурга или Севастополя, основной государственный регистрационный номер, идентификационный номер налогоплательщика)

—

(сведения об утверждении карты-плана территории)

2. Сведения о кадастровом инженере

Фамилия, имя, отчество (при наличии отчества): *Циферова Ксения Сергеевна*

Страховой номер индивидуального лицевого счета: *160-302-894 28*

Контактный телефон: *+79227468582*

Адрес электронной почты и почтовый адрес, по которым осуществляется связь с кадастровым инженером: *454003, г.Челябинск, ул. Петра Столыпина, д.19, кв.203, cks94@yandex.ru*

Наименование саморегулируемой организации кадастровых инженеров (СРО), членом которой является кадастровый инженер: *СРО А КИ "Содружество"*

Номер регистрации в государственном реестре лиц, осуществляющих кадастровую деятельность: *37434*

Сокращённое наименование юридического лица, если кадастровый инженер является работником юридического лица: *ООО "ЗЕНИТ-ГЕО", 454138, г. Челябинск, пр-кт Победы, д. 288, офис 501*

3. Основания выполнения комплексных кадастровых работ

Муниципальный контракт от 20.02.2021 №153

(наименование и реквизиты государственного или муниципального контракта на выполнение комплексных кадастровых работ)

4. Перечень документов, использованных при подготовке карты-плана территории

№ п/п	Наименование документа	Реквизиты документа
1	2	3

КАРТА-ПЛАН ТЕРРИТОРИИ

74:33:0311001

(номер кадастрового квартала (номера смежных кадастровых кварталов), являющегося (являющихся) территорией, на которой выполняются комплексные кадастровые работы)

1	2	3
1	Кадастровый план территории	№КУВИ-002/2021-11427728 от 11.02.2021 выдано: Филиал Федерального государственного бюджетного учреждения "Федеральная кадастровая палата Федеральной службы государственной регистрации, кадастра и картографии" по Челябинской области
2	Выписка из Единого государственного реестра недвижимости об объекте недвижимости	№99/2021/376985055 от 20.02.2021 выдано: ФГИС ЕГРН
3	Выписка из Единого государственного реестра недвижимости об объекте недвижимости	№99/2021/376999446 от 20.02.2021 выдано: ФГИС ЕГРН
4	Выписка из Единого государственного реестра недвижимости об объекте недвижимости	№99/2021/377003778 от 20.02.2021 выдано: ФГИС ЕГРН
5	Выписка из Единого государственного реестра недвижимости об объекте недвижимости	№99/2021/377003891 от 20.02.2021 выдано: ФГИС ЕГРН
6	Выписка из Единого государственного реестра недвижимости об объекте недвижимости	№99/2021/378839915 от 03.03.2021 выдано: ФГИС ЕГРН
7	Выписка из Единого государственного реестра недвижимости об объекте недвижимости	№99/2021/377908191 от 27.02.2021 выдано: ФГИС ЕГРН
8	Выписка из Единого государственного реестра недвижимости об объекте недвижимости	№99/2021/377917339 от 27.02.2021 выдано: ФГИС ЕГРН
9	Выписка из Единого государственного реестра недвижимости об объекте недвижимости	№99/2021/377912821 от 27.02.2021 выдано: ФГИС ЕГРН
10	Выписка из Единого государственного реестра недвижимости об объекте недвижимости	№99/2021/380266629 от 11.03.2021 выдано: ФГИС ЕГРН
11	Выписка из Единого государственного реестра недвижимости об объекте недвижимости	№99/2021/377957518 от 27.02.2021 выдано: ФГИС ЕГРН
12	Выписка из Единого государственного реестра недвижимости об объекте недвижимости	№99/2021/383064626 от 23.03.2021 выдано: ФГИС ЕГРН
13	Выписка из Единого государственного реестра недвижимости об объекте недвижимости	№99/2021/383061312 от 23.03.2021 выдано: ФГИС ЕГРН
14	Выписка из Единого государственного реестра недвижимости об объекте недвижимости	№99/2021/377943490 от 27.02.2021 выдано: ФГИС ЕГРН
15	Выписка из Единого государственного реестра недвижимости об объекте недвижимости	№99/2021/376969766 от 20.02.2021 выдано: ФГИС ЕГРН

КАРТА-ПЛАН ТЕРРИТОРИИ

74:33:0311001

(номер кадастрового квартала (номера смежных кадастровых кварталов), являющегося (являющихся) территорией, на которой выполняются комплексные кадастровые работы)

1	2	3
16	Выписка из Единого государственного реестра недвижимости об объекте недвижимости	№99/2021/381229628 от 16.03.2021 выдано: ФГИС ЕГРН
17	Выписка из Единого государственного реестра недвижимости об объекте недвижимости	№99/2021/380280875 от 11.03.2021 выдано: ФГИС ЕГРН
18	Выписка из Единого государственного реестра недвижимости об объекте недвижимости	№99/2021/377914976 от 27.02.2021 выдано: ФГИС ЕГРН
19	Выписка из Единого государственного реестра недвижимости об объекте недвижимости	№99/2021/377930409 от 27.02.2021 выдано: ФГИС ЕГРН
20	Выписка из Единого государственного реестра недвижимости об объекте недвижимости	№99/2021/377927375 от 27.02.2021 выдано: ФГИС ЕГРН
21	Выписка из Единого государственного реестра недвижимости об объекте недвижимости	№99/2021/377920955 от 27.02.2021 выдано: ФГИС ЕГРН
22	Выписка из Единого государственного реестра недвижимости об объекте недвижимости	№99/2021/376985019 от 20.02.2021 выдано: ФГИС ЕГРН
23	Выписка из Единого государственного реестра недвижимости об объекте недвижимости	№99/2021/378527773 от 02.03.2021 выдано: ФГИС ЕГРН
24	Выписка из Единого государственного реестра недвижимости об объекте недвижимости	№99/2021/377952987 от 27.02.2021 выдано: ФГИС ЕГРН
25	Выписка из Единого государственного реестра недвижимости об объекте недвижимости	№99/2021/382981757 от 23.03.2021 выдано: ФГИС ЕГРН
26	Выписка из каталога координат геодезичесих пунктов в Местной системе координат-74 (МСК-74)	№б/н от 15.07.2020 выдано: ФГБУ "Центр геодезии, картографии и ИПД" (договор от 15.07.2020 №14421/2020)
27	Постановление Администрации города Магнитогорска "Об утверждении Проекта межевания территории 143 микрорайона города Магнитогорска"	№15337-П от 05.12.2019
28	Постановление Администрации города Магнитогорска "Об утверждении документации о внесении изменений в проект планировки территории, утвержденной постановлением администрации города от 01.09.2015 №11670-П, и проекта межевания территории 144 микрорайона г.Магнитогорска"	№13683-П от 02.12.2020
29	Проект межевания территории. Материалы основной (утверждаемой) части проекта межевания территории 143 микрорайона	№б/н от 05.12.2019
30	Проект межевания территории. Материалы основной (утверждаемой) части проекта межевания территории 144 микрорайона	№б/н от 02.12.2020

КАРТА-ПЛАН ТЕРРИТОРИИ

74:33:0311001

(номер кадастрового квартала (номера смежных кадастровых кварталов), являющегося (являющихся) территорией, на которой выполняются комплексные кадастровые работы)

1	2	3
31	Ответы Управления Росреестра по Челябинской области "Об отказе в предоставлении документов ГФД"	№11198,11207,11209 от 23.03.2021
32	Извещения о начале выполнения комплексных кадастровых работ	№б/н от 17.03.2021
33	Решение Магнитогорского городского Собрания депутатов Челябинской области "Об утверждении Правил землепользования и застройки города Магнитогорска"	№125 от 17.09.2008

5. Сведения о геодезической основе, использованной при подготовке карты-плана территории

Система координат *МСК-74*

№ п/п	Название пункта и тип знака геодезической сети	Класс геодезической сети	Координаты, м		Сведения о состоянии на 15 марта 2021 г.		
			X	Y	наружного знака пункта	центра знака	марки
1	2	3	4	5	6	7	8
1	Кормосовхоз, сигн	2	416761.54	1358673.59	сохранился	сохранился	сохранился
2	Телефонная, сигн	1	409893.36	1360450.59	сохранился	сохранился	сохранился
3	Пугачева, сигн	2	415794.42	1364952.07	сохранился	сохранился	сохранился
4	Карадыр, пир	2	408676.96	1368111.66	утрачен	сохранился	сохранился

6. Сведения о средствах измерений

№ п/п	Наименование прибора (инструмента, аппаратуры)	Сведения об утверждении типа измерений	Реквизиты свидетельства о поверке прибора (инструмента, аппаратуры)
1	2	3	4
1	Комплект спутниковой геодезической аппаратуры в составе STNS95113020, G9T116094010	Номер: Stonex S9 GNSS №50874-12, Acnovo GX9 №59190-14. Срок действия: до 07.12.2021 г., 07.12.2021г.	№030486 от 08.12.2020г., 030485 от 08.12.2020г.
2	Дальномер лазерный GLM250VF	Номер: №44551-10. Срок действия: до 07.12.2021 г.	№030487 от 08.12.2020 г.

7. Пояснения к разделам карты-плана территории

Комплексные кадастровые работы выполнены на основании Муниципального контракта №153 от 20.02.2021г. заключенного с Администрацией города Магнитогорска, в отношении кадастрового квартала 74:33:0311001 (территория 143 и 144 микрорайонов в границах улиц 50-летия Магнитки, Жукова, Зелёный Лог, Тевосяна города Магнитогорска).

В соответствии п.2 ст.42.7 Федерального закона от 24.07.2007г. №221-ФЗ «О кадастровой деятельности» исполнителем работ были направлены извещения о

КАРТА-ПЛАН ТЕРРИТОРИИ

74:33:0311001

(номер кадастрового квартала (номера смежных кадастровых кварталов), являющегося (являющихся) территорией, на которой выполняются комплексные кадастровые работы)

начале выполнения комплексных кадастровых работ по адресам правообладателей объектов недвижимости, содержащихся в ЕГРН. Заказчиком комплексных кадастровых работ было размещено извещение о начале выполнения комплексных кадастровых работ на своем официальном сайте (ссылка на извещение- https://www.magnitogorsk.ru/content/imushchestvo-i-gradostroitelstvo/upravlenie-arkhitektury-i-gradostroitelstva/glavnaya-12/obyavleniya-2) .
Постановлениями Администрации города Магнитогорска №15337-П от 05.12.2019г. и №13683-П от 02.12.2020г. утверждены Проекты межевания территорий 143 и 144 микрорайонов города Магнитогорска в нескольких вариантах и этапах их исполнения. Совместно с заказчиком работ, для проведения комплексных кадастровых работ на территории кадастрового квартала 74:33:0311001 выбраны: для 143 микрорайона- Вариант №2 этап №1 и этап №2 Проекта, для 144 микрорайона- Вариант №2 Проекта.
В результате выполнения комплексных кадастровых работ:
1. Уточнено местоположение 23-х земельных участков с кадастровыми номерами
74:33:0311001:41, 74:33:0311001:67, 74:33:0311001:82, 74:33:0311001:84, 74:33:0311001:91, 74:33:0311001:101, 74:33:0311001:102, 74:33:0311001:104, 74:33:0311001:107, 74:33:0311001:108, 74:33:0311001:111, 74:33:0311001:113, 74:33:0311001:129, 74:33:0311001:143, 74:33:0311001:151, 74:33:0311001:153, 74:33:0311001:166, 74:33:0311001:167, 74:33:0311001:170, 74:33:0311001:172, 74:33:0311001:173, 74:33:0311001:175, 74:33:0311001:197 на которых расположены объекты недвижимости- многоквартирные дома, кроме ЗУ 74:33:0311001:41, на котором расположено нежилое здание- трансформаторная подстанция.
Для уточнения границ данных земельных участков в соответствии с ч.3 ст.42.6 Закона №221-ФЗ исполнителем работ был направлен запрос в Управлении Росреестра по Челябинской области о предоставлении документов государственного фонда данных, в Управлении Архитектуры и градостроительства города Магнитогорска о предоставлении документов, определявших местоположение границ уточняемых земельных участков при их образовании. Получены ответы об отсутствии каких-либо материалов, позволяющих определить местоположение границ земельных участков при их уточнении.
Местоположение уточняемых земельных участков определено в соответствии с Проектом межевания территории, иных документов, подтверждающих имеющуюся конфигурацию на момент образования участков нет.
Уточняемые земельные участки расположены в территориальной зоне: Ж-1– Зона многоэтажной многоквартирной жилой застройки, согласно Правил землепользования и застройки города Магнитогорска, утвержденных Решением Магнитогорского городского Собрания депутатов №125 от 17.09.2008 г. (официально опубликовано на сайте Администрации). Предельно минимальный и максимальный размеры площади земельных участков для существующего многоквартирного жилого дома определяется посредством расчетов с учетом норм, установленных Правилами и законодательством. При невозможности набора нормируемой площади, минимальный размер земельного участка определяется документацией по планировке территории. Для иного вида разрешенного использования значения не подлежат установлению.
Площадь уточняемых земельных участков изменилась относительно площади, содержащейся в ЕГРН, но не более чем на 10 %.
Уточняемые границы участков сформированы по фактическому использованию и расположению с учетом площади, содержащейся в ЕГРН, с отличием от проекта межевания территории. В настоящий момент проводятся работы по внесению изменений в действующий Проект межевания 143 микрорайона.

2. Образованы 22 земельных участка из земель, находящихся в государственной или муниципальной собственности. Разрешенное использование участков ЗУ1-ЗУ3, ЗУ-5-ЗУ13 «Многоэтажная жилая застройка (высотная застр), благоустройство, озеленение, размещение автостоянок». Участки являются (территорией) общего пользования, занятыми проездами и придомовой территорией многоквартирных домов и соответствуют требованиям п.3 ч.2 ст.42.1 Федерального закона от 24.07.2007
№221-ФЗ .
Земельные участки ЗУ20, ЗУ21, ЗУ22 образованы в соответствии со 2 этапами утвержденных Проектов межевания территории. Для уточнения

КАРТА-ПЛАН ТЕРРИТОРИИ

74:33:0311001

(номер кадастрового квартала (номера смежных кадастровых кварталов), являющегося (являющихся) территорией, на которой выполняются комплексные кадастровые работы)

местоположения границ зданий с кадастровыми номерами 74:33:0311001:490, 74:33:0311001:609 и 74:33:0315001:75 необходимо наличие земельных участков, первыми этапами Проекта не было предусмотрено образование таких участков, таким образом участки ЗУ20, ЗУ21, ЗУ22 сформированы под существующими объектами кап.строительства в соответствии с данными 2 этапа межевания.

Все образуемые участки расположены в территориальной зоне: Ж-1– Зона многоэтажной многоквартирной жилой застройки. Предельно минимальный и максимальный размеры площади земельных участков не установлены.

Границы образуемых участков изменены с учетом фактического местоположения и использования участков, по учтенным в ЕГРН границам земельных участков, координатам установленных территориальных зон, наличие которых не предусмотрели в Проектах, Площадь образуемых участков изменилась относительно площади по Проектам межевания, но не более чем на 10 %. В настоящий момент проводятся работы по внесению изменений в действующий Проект межевания 143 микрорайона.

3. Уточнено местоположение 109 зданий.

В карта-план территории не включены:

1. Земельные участки:

- кадастровые номера 74:33:0311001:10203, 74:33:0311001:10130. Управлением архитектуры и градостроительства администрации г.Магнитогорска инициировано снятие с государственного кадастрового учета данных земельных участков;
- номера по проекту межевания 143 микрорайон- ЗУ1.2-13-ЗУ1.2-16, 144 микрорайон- :ЗУ27 образование которых предусмотрено путем раздела земельных участков 74:33:0311001:34, 74:33:0311001:176, 74:33:0311001:5 в связи с тем, что комплексными кадастровыми работами не предусмотрено образование участков вышеуказанным способом;
- номера по проекту межевания (144 микрорайон)- ЗУ 1,2,5,6,14,17,18,19,20,21,22,23,24,25,28,29,30,31, 32,33,34 образование которых предусмотрено путем перераспределения уточненных земельных участков с землями, находящимися в государственной или муниципальной собственности, в связи с тем, что комплексными кадастровыми работами не предусмотрено образование участков вышеуказанным способом;
- кадастровые номера 74:33:0311001:110 (ул.50-летия Магнитки, 67), 74:33:0311001:116 (ул.Советская), 74:33:0311001:132 (ул.Советская, 178), 74:33:0311001:148 (ул.Советкая, 209), 74:33:0311001:149 (ул.Советская, 209), 74:33:0311001:155 (ул.Советская, 215), 74:33:0311001:156 (ул.Советская, 215), 74:33:0311001:157 (ул.Советская, 215), 74:33:0311001:10138(143 мкр, стр. 28), 74:33:0311001:10141 (144 мкр), 74:33:0311001:10142 (143 мкр) 74:33:0311001:10143 (143 мкр, стр.29) ввиду того, что определить

местоположение участков на местности не удалось, какие-либо работы в отношении данных участков проектами межевания не предусмотрены.

2. Объекты капитального строительства:

- Здания с кадастровыми номерами , 74:33:0311001:408, 74:33:0311001:467, 74:33:0311001:597 по сведениям ЕГРН являются многоквартирными домами, однако местоположение их как зданий определить не удалось, судя по инвентарным номерам и площадям объектов, являются помещениями (квартирами), расположенными в соответствующих многоквартирных домах.
- Здания с кадастровыми номерами 74:33:0311001:268, 74:33:0311001:271, 74:33:0311001:272, 74:33:0311001:276, 74:33:0311001:278, 74:33:0311001:391, 74:33:0311001:279, 74:33:0311001:280, 74:33:0311001:281, 74:33:0311001:283, 74:33:0311001:284, 74:33:0311001:285, 74:33:0311001:288, 74:33:0311001:289, 74:33:0311001:290, 74:33:0311001:293, 74:33:0311001:300, 74:33:0311001:301, 74:33:0311001:304, 74:33:0311001:305, 74:33:0311001:328, 74:33:0311001:347, 74:33:0311001:353, 74:33:0311001:362, 74:33:0311001:366, 74:33:0311001:371, 74:33:0311001:386, 74:33:0311001:387, 74:33:0311001:388, 74:33:0311001:390, 74:33:0311001:391, 74:33:0311001:392, 74:33:0311001:393, 74:33:0311001:395, 74:33:0311001:396, 74:33:0311001:401, 74:33:0311001:407, 74:33:0311001:415,

КАРТА-ПЛАН ТЕРРИТОРИИ

74:33:0311001

(номер кадастрового квартала (номера смежных кадастровых кварталов), являющегося (являющихся) территорией, на которой выполняются комплексные кадастровые работы)

74:33:0311001:416, 74:33:0311001:418, 74:33:0311001:419, 74:33:0311001:421, 74:33:0311001:424, 74:33:0311001:426, 74:33:0311001:427, 74:33:0311001:440, 74:33:0311001:441, 74:33:0311001:453, 74:33:0311001:454, 74:33:0311001:457, 74:33:0311001:458, 74:33:0311001:494, 74:33:0311001:505, 74:33:0311001:512, 74:33:0311001:513, 74:33:0311001:516, 74:33:0311001:517, 74:33:0311001:521, 74:33:0311001:522, 74:33:0311001:528, 74:33:0311001:556, 74:33:0311001:560, 74:33:0311001:603, 74:33:0311001:9848, 74:33:0311001:9849, 74:33:0311001:10647, 74:33:0311001:10921, 74:33:0311001:10925, 74:33:0311001:10926, 74:33:0311001:10928, 74:33:0311001:10929, 74:33:0311001:10930, 74:33:0311001:10931, 74:33:0311001:11015, 74:33:0311001:11016, 74:33:0311001:11017, 74:33:0311001:11018, 74:33:0311001:11019, 74:33:0311001:11044, 74:33:0311001:11045, 74:33:0311001:11047, 74:33:0311001:11048, 74:33:0311001:11049, 74:33:0311001:11050, 74:33:0311001:11055, 74:33:0311001:11314 которые фактически расположены в других кадастровых кварталах и имеют адреса, которых нет на территории 143 и 144 микрорайонов.

- линейные сооружение не имеющие координат в количестве 119 объектов;
- сооружения с кадастровыми номерами 74:33:0311001:437 и 74:33:0311001:439, являющиеся площадными объектами (хоккейная коробка, благоустройство), но расположенными не на территории выполнения комплексных кадастровых работ.
-объекты незавершенного строительства с кадастровыми номерами 74:33:0311001:9827 (ул.50-летия Магнитки, 67) 74:33:0311001:484 (ул.50-летия Магнитки, 67), 74:33:0311001:533 (ул.Советская, 178) 74:33:0311001:530 (ул.Советская, 178) так как по данным адресам на территории работ не было выявлено объектов незавершенного строительства. ОНС с кадастровыми номерами 74:33:0311001:604 (территория ГСК Сосновая горка), 74:33:0311001:555 (ул.Советская, 225 корп.1), 74:33:0311001:452 (ул.Зеленый лог, уч.223а), 74:33:0311001:349 (г.Магнитогорск) нет на территории выполнения работ.

Также, в ходе выполнения комплексных кадастровых работ квартала 74:33:0311001 выявлены объекты недвижимости, сведения о которых отсутствуют в ЕГРН, а именно:

- нежилое здание (трансформаторная подстанция РТП-7-143 мкр), расположенное около жилого дома по ул. Тевосяна 31/2;
- нежилое здание(тепловой пункт/бойлерная) , расположенное по адресу ул. Зеленый лог, 52/1/ ул.Советская 182/1;
- нежилое здание, расположенное около дома по адресу ул. Тевосяна, 35;
- здание (гараж), расположенное по ул. Российской, примыкает к ТП-2015, на земельном участке 74:36:061308:7;
-многоквартирный дом по адресу ул.Советская, 180
-многоквартирный дом по адресу ул. 50-летия Магнитки, 45 (часть дома, одна из секций)
-многоквартирный дом по адресу ул. 50-летия Магнитки, 45 (часть дома, одна из секций).

Сведения о выявленных объектах в соответствии с частью 4.1 статьи 42.1 Федерального закона от 24.07.2007 N 221-ФЗ «О кадастровой деятельности» направлены заказчику комплексных кадастровых работ и в Управление Росреестра по Челябинской области.

КАРТА-ПЛАН ТЕРРИТОРИИ

Сведения об уточняемых земельных участках

1. Сведения о характерных точках границы уточняемого земельного участка с кадастровым номером 74:33:0311001:41
Зона № 1

Обозначение характерных точек границ	Существующие координаты, м		Уточненные координаты, м		Метод определения координат	Средняя квадратическая погрешность определения координат характерной точки (M_t), м	Формулы, примененные для расчета средней квадратической погрешности определения координат характерной точки (M_t), м
	X	Y	X	Y			
1	2	3	4	5	6	7	8
1	405479.79	1361768.96	—	—	—	0.10	—
2	405479.93	1361777.46	—	—	—	0.10	—
3	405464.93	1361777.71	—	—	—	0.10	—
4	405464.79	1361769.21	—	—	—	0.10	—
1	405479.79	1361768.96	—	—	—	0.10	—

2. Сведения о частях границ уточняемого земельного участка с кадастровым номером 74:33:0311001:41

Обозначение части границ		Горизонтальное проложение (S), м	Описание прохождения части границ	Отметка о наличии земельного спора о местоположении границ земельного участка
от т.	до т.			
1	2	3	4	5
1	2	8.50	—	—
2	3	15.00	—	—
3	4	8.50	—	—
4	1	15.00	—	—

3. Общие сведения об уточняемом земельном участке с кадастровым номером 74:33:0311001:41

№ п/п	Наименование характеристик земельного участка	Значение характеристики
1	2	3
1	Адрес земельного участка	Челябинская обл., г. Магнитогорск, Орджоникидзевский р-н
	Местоположение земельного участка (при отсутствии присвоенного адреса)	—
	Дополнительные сведения о местоположении земельного участка	—
2	Площадь земельного участка ± величина погрешности определения площади (**Р ± ΔР**), **м²**	128±—
3	Формула, примененная для расчета предельной допустимой погрешности определения площади земельного участка (**ΔР**), м2	—

КАРТА-ПЛАН ТЕРРИТОРИИ

Сведения об уточняемых земельных участках

1	2	3
4	Площадь земельного участка согласно сведениям Единого государственного реестра недвижимости (**Ркад**), **м^2**	128
5	Оценка расхождения **Р** и **Ркад (Р – Ркад), м^2**	0
6	Предельный минимальный и максимальный размеры земельного участка (**Рмин и Рмакс), м^2**	—
7	Кадастровый или иной номер (обозначение) здания, сооружения, объекта незавершенного строительства, расположенного на земельном участке	74:33:0311001:287
8	Иные сведения	—

1. Сведения о характерных точках границы уточняемого земельного участка с кадастровым номером 74:33:0311001:67
Зона № 1

Обозначение характерных точек границ	Существующие координаты, м		Уточненные координаты, м		Метод определения координат	Средняя квадратическая погрешность определения координат характерной точки (M_t), м	Формулы, примененные для расчета средней квадратической погрешности определения координат характерной точки (M_t), м
	X	Y	X	Y			
1	2	3	4	5	6	7	8
н1У	—	—	405352.02	1361732.68	Метод спутниковых геодезических измерений (определений)	0.10	Оценка точности спутниковых определений координат точек границ объекта недвижимости выполнена программным обеспечением фирмы изготовителя спутниковой аппаратуры Acnovo GX 9, имеющей погрешность в режиме RTK Mt=±10мм+1мм/км СКО Mt=±10мм+1мм/4.7
н2У	—	—	405352.74	1361779.93	Метод спутниковых геодезических измерений (определений)	0.10	Оценка точности спутниковых определений координат точек границ объекта недвижимости выполнена программным обеспечением фирмы изготовителя спутниковой аппаратуры Acnovo GX 9, имеющей погрешность в режиме RTK Mt=±10мм+1мм/км СКО

КАРТА-ПЛАН ТЕРРИТОРИИ							
Сведения об уточняемых земельных участках							
							Mt=±10мм+1мм/4.7
н3У	—	—	405346.06	1361780.06	Метод спутниковых геодезических измерений (определений)	0.10	Оценка точности спутниковых определений координат точек границ объекта недвижимости выполнена программным обеспечением фирмы изготовителя спутниковой аппаратуры Acnovo GX 9, имеющей погрешность в режиме RTK Mt=±10мм+1мм/км СКО Mt=±10мм+1мм/4.7
н4У	—	—	405346.20	1361803.44	Метод спутниковых геодезических измерений (определений)	0.10	Оценка точности спутниковых определений координат точек границ объекта недвижимости выполнена программным обеспечением фирмы изготовителя спутниковой аппаратуры Acnovo GX 9, имеющей погрешность в режиме RTK Mt=±10мм+1мм/км СКО Mt=±10мм+1мм/4.7
н5У	—	—	405329.59	1361803.42	Метод спутниковых геодезических измерений (определений)	0.10	Оценка точности спутниковых определений координат точек границ объекта недвижимости выполнена программным обеспечением фирмы изготовителя спутниковой аппаратуры Acnovo GX 9, имеющей погрешность в режиме RTK Mt=±10мм+1мм/км СКО Mt=±10мм+1мм/4.7
н6У	—	—	405329.48	1361778.42	Метод спутниковых геодезических измерений (определений)	0.10	Оценка точности спутниковых определений координат точек границ объекта недвижимости выполнена программным обеспечением фирмы изготовителя спутниковой аппаратуры Acnovo GX 9, имеющей погрешность в режиме RTK Mt=±10мм+1мм/км СКО Mt=±10мм+1мм/4.7

КАРТА-ПЛАН ТЕРРИТОРИИ							
Сведения об уточняемых земельных участках							
н7У	—	—	405335.77	1361778.39	Метод спутниковых геодезических измерений (определений)	0.10	Оценка точности спутниковых определений координат точек границ объекта недвижимости выполнена программным обеспечением фирмы изготовителя спутниковой аппаратуры Acnovo GX 9, имеющей погрешность в режиме RTK Mt=±10мм+1мм/км СКО Mt=±10мм+1мм/4.7
н8У	—	—	405335.05	1361734.70	Метод спутниковых геодезических измерений (определений)	0.10	Оценка точности спутниковых определений координат точек границ объекта недвижимости выполнена программным обеспечением фирмы изготовителя спутниковой аппаратуры Acnovo GX 9, имеющей погрешность в режиме RTK Mt=±10мм+1мм/км СКО Mt=±10мм+1мм/4.7
н9У	—	—	405330.15	1361734.72	Метод спутниковых геодезических измерений (определений)	0.10	Оценка точности спутниковых определений координат точек границ объекта недвижимости выполнена программным обеспечением фирмы изготовителя спутниковой аппаратуры Acnovo GX 9, имеющей погрешность в режиме RTK Mt=±10мм+1мм/км СКО Mt=±10мм+1мм/4.7
н10У	—	—	405329.79	1361712.19	Метод спутниковых геодезических измерений (определений)	0.10	Оценка точности спутниковых определений координат точек границ объекта недвижимости выполнена программным обеспечением фирмы изготовителя спутниковой аппаратуры Acnovo GX 9, имеющей погрешность в режиме RTK Mt=±10мм+1мм/км СКО Mt=±10мм+1мм/4.7
6	—	—	405329.89	1361710.56	—	0.10	—

КАРТА-ПЛАН ТЕРРИТОРИИ

Сведения об уточняемых земельных участках

5	—	—	405346.49	1361710.28	—	0.10	—
н11У	—	—	405346.84	1361732.72	Метод спутниковых геодезических измерений (определений)	0.10	Оценка точности спутниковых определений координат точек границ объекта недвижимости выполнена программным обеспечением фирмы изготовителя спутниковой аппаратуры Acnovo GX 9, имеющей погрешность в режиме RTK Mt=±10мм+1мм/км СКО Mt=±10мм+1мм/4.7
н1У	—	—	405352.02	1361732.68	Метод спутниковых геодезических измерений (определений)	0.10	Оценка точности спутниковых определений координат точек границ объекта недвижимости выполнена программным обеспечением фирмы изготовителя спутниковой аппаратуры Acnovo GX 9, имеющей погрешность в режиме RTK Mt=±10мм+1мм/км СКО Mt=±10мм+1мм/4.7

2. Сведения о частях границ уточняемого земельного участка с кадастровым номером 74:33:0311001:67

Обозначение части границ		Горизонтальное проложение (S), м	Описание прохождения части границ	Отметка о наличии земельного спора о местоположении границ земельного участка
от т.	до т.			
1	2	3	4	5
н1У	н2У	47.26	—	—
н2У	н3У	6.68	—	—
н3У	н4У	23.38	—	—
н4У	н5У	16.61	—	—
н5У	н6У	25.00	—	—
н6У	н7У	6.29	—	—
н7У	н8У	43.70	—	—
н8У	н9У	4.90	—	—
н9У	н10У	22.53	—	—
н10У	6	1.63	—	—
6	5	16.60	—	—
5	н11У	22.44	—	—
н11У	н1У	5.18	—	—

КАРТА-ПЛАН ТЕРРИТОРИИ

Сведения об уточняемых земельных участках

3. Общие сведения об уточняемом земельном участке с кадастровым номером 74:33:0311001:67

№ п/п	Наименование характеристик земельного участка	Значение характеристики
1	2	3
1	Адрес земельного участка	—
	Местоположение земельного участка (при отсутствии присвоенного адреса)	Челябинская область, г. Магнитогорск, ул. Советская, д. 176/1
	Дополнительные сведения о местоположении земельного участка	—
2	Площадь земельного участка ± величина погрешности определения площади (**Р ± ΔР**), **м²**	1584±—
3	Формула, примененная для расчета предельной допустимой погрешности определения площади земельного участка (**ΔР**), м2	—
4	Площадь земельного участка согласно сведениям Единого государственного реестра недвижимости (**Ркад**), **м²**	1441
5	Оценка расхождения **Р** и **Ркад (Р – Ркад), м²**	143
6	Предельный минимальный и максимальный размеры земельного участка (**Рмин и Рмакс), м²**	—
7	Кадастровый или иной номер (обозначение) здания, сооружения, объекта незавершенного строительства, расположенного на земельном участке	74:33:0311001:525, 74:33:0311001:527
8	Иные сведения	—

1. Сведения о характерных точках границы уточняемого земельного участка с кадастровым номером 74:33:0311001:82
Зона № 1

Обозначение характерных точек границ	Существующие координаты, м		Уточненные координаты, м		Метод определения координат	Средняя квадратическая погрешность определения координат характерной точки (M_t), м	Формулы, примененные для расчета средней квадратической погрешности определения координат характерной точки (M_t), м
	X	Y	X	Y			
1	2	3	4	5	6	7	8
н12У	—	—	405522.58	1362230.58	Метод спутниковых геодезических измерений (определений)	0.10	Оценка точности спутниковых определений координат точек границ объекта недвижимости выполнена программным обеспечением фирмы изготовителя спутниковой аппаратуры Acnovo GX 9, имеющей

КАРТА-ПЛАН ТЕРРИТОРИИ							
Сведения об уточняемых земельных участках							
							погрешность в режиме RTK Mt=±10мм+1мм/км СКО Mt=±10мм+1мм/4.7
н13У	—	—	405522.89	1362249.06	Метод спутниковых геодезических измерений (определений)	0.10	Оценка точности спутниковых определений координат точек границ объекта недвижимости выполнена программным обеспечением фирмы изготовителя спутниковой аппаратуры Acnovo GX 9, имеющей погрешность в режиме RTK Mt=±10мм+1мм/км СКО Mt=±10мм+1мм/4.7
н14У	—	—	405483.50	1362249.74	Метод спутниковых геодезических измерений (определений)	0.10	Оценка точности спутниковых определений координат точек границ объекта недвижимости выполнена программным обеспечением фирмы изготовителя спутниковой аппаратуры Acnovo GX 9, имеющей погрешность в режиме RTK Mt=±10мм+1мм/км СКО Mt=±10мм+1мм/4.7
н15У	—	—	405483.21	1362231.30	Метод спутниковых геодезических измерений (определений)	0.10	Оценка точности спутниковых определений координат точек границ объекта недвижимости выполнена программным обеспечением фирмы изготовителя спутниковой аппаратуры Acnovo GX 9, имеющей погрешность в режиме RTK Mt=±10мм+1мм/км СКО Mt=±10мм+1мм/4.7
н12У	—	—	405522.58	1362230.58	Метод спутниковых геодезических измерений (определений)	0.10	Оценка точности спутниковых определений координат точек границ объекта недвижимости выполнена программным обеспечением фирмы изготовителя спутниковой аппаратуры Acnovo GX 9, имеющей погрешность в режиме RTK

КАРТА-ПЛАН ТЕРРИТОРИИ

Сведения об уточняемых земельных участках

							Mt=±10мм+1мм/км СКО Mt=±10мм+1мм/4.7

2. Сведения о частях границ уточняемого земельного участка с кадастровым номером 74:33:0311001:82

Обозначение части границ		Горизонтальное проложение (S), м	Описание прохождения части границ	Отметка о наличии земельного спора о местоположении границ земельного участка
от т.	до т.			
1	2	3	4	5
н12У	н13У	18.48	—	—
н13У	н14У	39.40	—	—
н14У	н15У	18.44	—	—
н15У	н12У	39.38	—	—

3. Общие сведения об уточняемом земельном участке с кадастровым номером 74:33:0311001:82

№ п/п	Наименование характеристик земельного участка	Значение характеристики
1	2	3
1	Адрес земельного участка	—
	Местоположение земельного участка (при отсутствии присвоенного адреса)	Челябинская область, г. Магнитогорск, ул. 50-летия Магнитки, д. 41
	Дополнительные сведения о местоположении земельного участка	—
2	Площадь земельного участка ± величина погрешности определения площади (**Р ± ΔР**), **м²**	727±9
3	Формула, примененная для расчета предельной допустимой погрешности определения площади земельного участка (**ΔР**), м2	$\Delta P = 3{,}5 \cdot M_t \cdot \sqrt{P_{док}} = 3{,}5 \cdot 0.10 \cdot \sqrt{662} = 9$
4	Площадь земельного участка согласно сведениям Единого государственного реестра недвижимости (**Ркад**), **м²**	662
5	Оценка расхождения **Р** и **Ркад (Р – Ркад), м²**	65
6	Предельный минимальный и максимальный размеры земельного участка (**Рмин и Рмакс), м²**	—
7	Кадастровый или иной номер (обозначение) здания, сооружения, объекта незавершенного строительства, расположенного на земельном участке	74:33:0311001:472
8	Иные сведения	—

КАРТА-ПЛАН ТЕРРИТОРИИ

Сведения об уточняемых земельных участках

1. Сведения о характерных точках границы уточняемого земельного участка с кадастровым номером 74:33:0311001:84
Зона № 1

Обозначение характерных точек границ	Существующие координаты, м		Уточненные координаты, м		Метод определения координат	Средняя квадратическая погрешность определения координат характерной точки (M_t), м	Формулы, примененные для расчета средней квадратической погрешности определения координат характерной точки (M_t), м
	X	Y	X	Y			
1	2	3	4	5	6	7	8
н16У	—	—	405581.87	1361991.77	Метод спутниковых геодезических измерений (определений)	0.10	Оценка точности спутниковых определений координат точек границ объекта недвижимости выполнена программным обеспечением фирмы изготовителя спутниковой аппаратуры Acnovo GX 9, имеющей погрешность в режиме RTK Mt=±10мм+1мм/км СКО Mt=±10мм+1мм/4.7
н17У	—	—	405583.81	1362105.19	Метод спутниковых геодезических измерений (определений)	0.10	Оценка точности спутниковых определений координат точек границ объекта недвижимости выполнена программным обеспечением фирмы изготовителя спутниковой аппаратуры Acnovo GX 9, имеющей погрешность в режиме RTK Mt=±10мм+1мм/км СКО Mt=±10мм+1мм/4.7
н18У	—	—	405568.31	1362105.47	Метод спутниковых геодезических измерений (определений)	0.10	Оценка точности спутниковых определений координат точек границ объекта недвижимости выполнена программным обеспечением фирмы изготовителя спутниковой аппаратуры Acnovo GX 9, имеющей погрешность в режиме RTK Mt=±10мм+1мм/км СКО

КАРТА-ПЛАН ТЕРРИТОРИИ

Сведения об уточняемых земельных участках

							Mt=±10мм+1мм/4.7
н19У	—	—	405566.44	1361993.48	Метод спутниковых геодезических измерений (определений)	0.10	Оценка точности спутниковых определений координат точек границ объекта недвижимости выполнена программным обеспечением фирмы изготовителя спутниковой аппаратуры Acnovo GX 9, имеющей погрешность в режиме RTK Mt=±10мм+1мм/км СКО Mt=±10мм+1мм/4.7
н20У	—	—	405567.90	1361991.99	Метод спутниковых геодезических измерений (определений)	0.10	Оценка точности спутниковых определений координат точек границ объекта недвижимости выполнена программным обеспечением фирмы изготовителя спутниковой аппаратуры Acnovo GX 9, имеющей погрешность в режиме RTK Mt=±10мм+1мм/км СКО Mt=±10мм+1мм/4.7
7	—	—	405568.24	1361991.99	—	0.30	—
8	—	—	405580.98	1361991.78	—	0.30	—
н16У	—	—	405581.87	1361991.77	Метод спутниковых геодезических измерений (определений)	0.10	Оценка точности спутниковых определений координат точек границ объекта недвижимости выполнена программным обеспечением фирмы изготовителя спутниковой аппаратуры Acnovo GX 9, имеющей погрешность в режиме RTK Mt=±10мм+1мм/км СКО Mt=±10мм+1мм/4.7

2. Сведения о частях границ уточняемого земельного участка с кадастровым номером 74:33:0311001:84

Обозначение части границ		Горизонтальное проложение (S), м	Описание прохождения части границ	Отметка о наличии земельного спора о местоположении границ земельного участка
от т.	до т.			
1	2	3	4	5
н16У	н17У	113.44	—	—
н17У	н18У	15.50	—	—

КАРТА-ПЛАН ТЕРРИТОРИИ

Сведения об уточняемых земельных участках

н18У	н19У	112.01	—	—
н19У	н20У	2.09	—	—
н20У	7	0.34	—	—
7	8	12.74	—	—
8	н16У	0.89	—	—

3. Общие сведения об уточняемом земельном участке с кадастровым номером 74:33:0311001:84

№ п/п	Наименование характеристик земельного участка	Значение характеристики
1	2	3
1	Адрес земельного участка	—
	Местоположение земельного участка (при отсутствии присвоенного адреса)	Челябинская область, г. Магнитогорск, ул. 50-летия Магнитки, д. 47
	Дополнительные сведения о местоположении земельного участка	—
2	Площадь земельного участка ± величина погрешности определения площади (**Р ± ΔР**), **м²**	1755±14
3	Формула, примененная для расчета предельной допустимой погрешности определения площади земельного участка (**ΔР**), м2	$\Delta P = 3{,}5 \cdot M_t \cdot \sqrt{P_{док}} = 3{,}5 \cdot 0.10 \cdot \sqrt{1596} = 14$
4	Площадь земельного участка согласно сведениям Единого государственного реестра недвижимости (**Ркад**), **м²**	1596
5	Оценка расхождения **Р** и **Ркад (Р – Ркад), м²**	159
6	Предельный минимальный и максимальный размеры земельного участка (**Рмин и Рмакс), м²**	—
7	Кадастровый или иной номер (обозначение) здания, сооружения, объекта незавершенного строительства, расположенного на земельном участке	74:33:0311001:476
8	Иные сведения	—

1. Сведения о характерных точках границы уточняемого земельного участка с кадастровым номером 74:33:0311001:91
Зона № 1

Обозначение характерных точек границ	Существующие координаты, м		Уточненные координаты, м		Метод определения координат	Средняя квадратическая погрешность определения координат характерной точки (M_t), м	Формулы, примененные для расчета средней квадратической погрешности определения координат характерной точки (M_t), м
	X	Y	X	Y			
1	2	3	4	5	6	7	8
н21У	—	—	405555.97	1361725.24	Метод спутниковых	0.10	Оценка точности спутниковых

КАРТА-ПЛАН ТЕРРИТОРИИ							
Сведения об уточняемых земельных участках							
					геодезических измерений (определений)		определений координат точек границ объекта недвижимости выполнена программным обеспечением фирмы изготовителя спутниковой аппаратуры Acnovo GX 9, имеющей погрешность в режиме RTK Mt=±10мм+1мм/км СКО Mt=±10мм+1мм/4.7
н22У	—	—	405556.02	1361727.49	Метод спутниковых геодезических измерений (определений)	0.10	Оценка точности спутниковых определений координат точек границ объекта недвижимости выполнена программным обеспечением фирмы изготовителя спутниковой аппаратуры Acnovo GX 9, имеющей погрешность в режиме RTK Mt=±10мм+1мм/км СКО Mt=±10мм+1мм/4.7
н23У	—	—	405560.09	1361727.41	Метод спутниковых геодезических измерений (определений)	0.10	Оценка точности спутниковых определений координат точек границ объекта недвижимости выполнена программным обеспечением фирмы изготовителя спутниковой аппаратуры Acnovo GX 9, имеющей погрешность в режиме RTK Mt=±10мм+1мм/км СКО Mt=±10мм+1мм/4.7
н24У	—	—	405560.29	1361743.86	Метод спутниковых геодезических измерений (определений)	0.10	Оценка точности спутниковых определений координат точек границ объекта недвижимости выполнена программным обеспечением фирмы изготовителя спутниковой аппаратуры Acnovo GX 9, имеющей погрешность в режиме RTK Mt=±10мм+1мм/км СКО Mt=±10мм+1мм/4.7
н25У	—	—	405498.06	1361745.69	Метод спутниковых геодезических	0.10	Оценка точности спутниковых определений координат точек границ

КАРТА-ПЛАН ТЕРРИТОРИИ							
Сведения об уточняемых земельных участках							
					измерений (определений)		объекта недвижимости выполнена программным обеспечением фирмы изготовителя спутниковой аппаратуры Acnovo GX 9, имеющей погрешность в режиме RTK Mt=±10мм+1мм/км СКО Mt=±10мм+1мм/4.7
н26У	—	—	405498.16	1361749.78	Метод спутниковых геодезических измерений (определений)	0.10	Оценка точности спутниковых определений координат точек границ объекта недвижимости выполнена программным обеспечением фирмы изготовителя спутниковой аппаратуры Acnovo GX 9, имеющей погрешность в режиме RTK Mt=±10мм+1мм/км СКО Mt=±10мм+1мм/4.7
н27У	—	—	405463.54	1361750.70	Метод спутниковых геодезических измерений (определений)	0.10	Оценка точности спутниковых определений координат точек границ объекта недвижимости выполнена программным обеспечением фирмы изготовителя спутниковой аппаратуры Acnovo GX 9, имеющей погрешность в режиме RTK Mt=±10мм+1мм/км СКО Mt=±10мм+1мм/4.7
н28У	—	—	405463.36	1361732.77	Метод спутниковых геодезических измерений (определений)	0.10	Оценка точности спутниковых определений координат точек границ объекта недвижимости выполнена программным обеспечением фирмы изготовителя спутниковой аппаратуры Acnovo GX 9, имеющей погрешность в режиме RTK Mt=±10мм+1мм/км СКО Mt=±10мм+1мм/4.7
н29У	—	—	405494.75	1361731.73	Метод спутниковых геодезических измерений	0.10	Оценка точности спутниковых определений координат точек границ объекта недвижимости выполнена

КАРТА-ПЛАН ТЕРРИТОРИИ

Сведения об уточняемых земельных участках

					(определений)		программным обеспечением фирмы изготовителя спутниковой аппаратуры Acnovo GX 9, имеющей погрешность в режиме RTK Mt=±10мм+1мм/км СКО Mt=±10мм+1мм/4.7
н30У	—	—	405494.59	1361726.78	Метод спутниковых геодезических измерений (определений)	0.10	Оценка точности спутниковых определений координат точек границ объекта недвижимости выполнена программным обеспечением фирмы изготовителя спутниковой аппаратуры Acnovo GX 9, имеющей погрешность в режиме RTK Mt=±10мм+1мм/км СКО Mt=±10мм+1мм/4.7
н21У	—	—	405555.97	1361725.24	Метод спутниковых геодезических измерений (определений)	0.10	Оценка точности спутниковых определений координат точек границ объекта недвижимости выполнена программным обеспечением фирмы изготовителя спутниковой аппаратуры Acnovo GX 9, имеющей погрешность в режиме RTK Mt=±10мм+1мм/км СКО Mt=±10мм+1мм/4.7

2. Сведения о частях границ уточняемого земельного участка с кадастровым номером 74:33:0311001:91

Обозначение части границ		Горизонтальное проложение (S), м	Описание прохождения части границ	Отметка о наличии земельного спора о местоположении границ земельного участка
от т.	до т.			
1	2	3	4	5
н21У	н22У	2.25	—	—
н22У	н23У	4.07	—	—
н23У	н24У	16.45	—	—
н24У	н25У	62.26	—	—
н25У	н26У	4.09	—	—
н26У	н27У	34.63	—	—
н27У	н28У	17.93	—	—
н28У	н29У	31.41	—	—

КАРТА-ПЛАН ТЕРРИТОРИИ

Сведения об уточняемых земельных участках

н29У	н30У	4.95	—	—
н30У	н21У	61.40	—	—

3. Общие сведения об уточняемом земельном участке с кадастровым номером 74:33:0311001:91

№ п/п	Наименование характеристик земельного участка	Значение характеристики
1	2	3
1	Адрес земельного участка	—
	Местоположение земельного участка (при отсутствии присвоенного адреса)	Челябинская область, г. Магнитогорск, ул. 50-летия Магнитки, д. 53
	Дополнительные сведения о местоположении земельного участка	—
2	Площадь земельного участка ± величина погрешности определения площади (**Р ± ΔР**), **м²**	1804±14
3	Формула, примененная для расчета предельной допустимой погрешности определения площади земельного участка (**ΔР**), м2	$\Delta P = 3{,}5 \cdot M_t \cdot \sqrt{P_{док}} = 3{,}5 \cdot 0.10 \cdot \sqrt{1677} = 14$
4	Площадь земельного участка согласно сведениям Единого государственного реестра недвижимости (**Ркад**), **м²**	1677
5	Оценка расхождения **Р** и **Ркад (Р – Ркад), м²**	127
6	Предельный минимальный и максимальный размеры земельного участка (**Рмин и Рмакс), м²**	—
7	Кадастровый или иной номер (обозначение) здания, сооружения, объекта незавершенного строительства, расположенного на земельном участке	74:33:0311001:488
8	Иные сведения	—

1. Сведения о характерных точках границы уточняемого земельного участка с кадастровым номером 74:33:0311001:101
Зона № 1

Обозначение характерных точек границ	Существующие координаты, м		Уточненные координаты, м		Метод определения координат	Средняя квадратическая погрешность определения координат характерной точки (M_t), м	Формулы, примененные для расчета средней квадратической погрешности определения координат характерной точки (M_t), м
	X	Y	X	Y			
1	2	3	4	5	6	7	8
н31У	—	—	405387.59	1361514.24	Метод спутниковых геодезических измерений (определений)	0.10	Оценка точности спутниковых определений координат точек границ объекта недвижимости выполнена программным обеспечением фирмы

КАРТА-ПЛАН ТЕРРИТОРИИ							
Сведения об уточняемых земельных участках							
							изготовителя спутниковой аппаратуры Acnovo GX 9, имеющей погрешность в режиме RTK Mt=±10мм+1мм/км СКО Mt=±10мм+1мм/4.7
н32У	—	—	405388.73	1361576.65	Метод спутниковых геодезических измерений (определений)	0.10	Оценка точности спутниковых определений координат точек границ объекта недвижимости выполнена программным обеспечением фирмы изготовителя спутниковой аппаратуры Acnovo GX 9, имеющей погрешность в режиме RTK Mt=±10мм+1мм/км СКО Mt=±10мм+1мм/4.7
н33У	—	—	405419.98	1361576.22	Метод спутниковых геодезических измерений (определений)	0.10	Оценка точности спутниковых определений координат точек границ объекта недвижимости выполнена программным обеспечением фирмы изготовителя спутниковой аппаратуры Acnovo GX 9, имеющей погрешность в режиме RTK Mt=±10мм+1мм/км СКО Mt=±10мм+1мм/4.7
н34У	—	—	405420.18	1361588.90	Метод спутниковых геодезических измерений (определений)	0.10	Оценка точности спутниковых определений координат точек границ объекта недвижимости выполнена программным обеспечением фирмы изготовителя спутниковой аппаратуры Acnovo GX 9, имеющей погрешность в режиме RTK Mt=±10мм+1мм/км СКО Mt=±10мм+1мм/4.7
н35У	—	—	405388.71	1361589.35	Метод спутниковых геодезических измерений (определений)	0.10	Оценка точности спутниковых определений координат точек границ объекта недвижимости выполнена программным обеспечением фирмы изготовителя спутниковой

КАРТА-ПЛАН ТЕРРИТОРИИ							
Сведения об уточняемых земельных участках							
							аппаратуры Acnovo GX 9, имеющей погрешность в режиме RTK Mt=±10мм+1мм/км СКО Mt=±10мм+1мм/4.7
н36У	—	—	405388.44	1361576.99	Метод спутниковых геодезических измерений (определений)	0.10	Оценка точности спутниковых определений координат точек границ объекта недвижимости выполнена программным обеспечением фирмы изготовителя спутниковой аппаратуры Acnovo GX 9, имеющей погрешность в режиме RTK Mt=±10мм+1мм/км СКО Mt=±10мм+1мм/4.7
н37У	—	—	405375.97	1361577.16	Метод спутниковых геодезических измерений (определений)	0.10	Оценка точности спутниковых определений координат точек границ объекта недвижимости выполнена программным обеспечением фирмы изготовителя спутниковой аппаратуры Acnovo GX 9, имеющей погрешность в режиме RTK Mt=±10мм+1мм/км СКО Mt=±10мм+1мм/4.7
н38У	—	—	405374.96	1361514.50	Метод спутниковых геодезических измерений (определений)	0.10	Оценка точности спутниковых определений координат точек границ объекта недвижимости выполнена программным обеспечением фирмы изготовителя спутниковой аппаратуры Acnovo GX 9, имеющей погрешность в режиме RTK Mt=±10мм+1мм/км СКО Mt=±10мм+1мм/4.7
н31У	—	—	405387.59	1361514.24	Метод спутниковых геодезических измерений (определений)	0.10	Оценка точности спутниковых определений координат точек границ объекта недвижимости выполнена программным обеспечением фирмы изготовителя спутниковой аппаратуры Acnovo GX 9, имеющей

КАРТА-ПЛАН ТЕРРИТОРИИ

Сведения об уточняемых земельных участках

							погрешность в режиме RTK Mt=±10мм+1мм/км СКО Mt=±10мм+1мм/4.7

2. Сведения о частях границ уточняемого земельного участка с кадастровым номером 74:33:0311001:101

Обозначение части границ		Горизонтальное проложение (S), м	Описание прохождения части границ	Отметка о наличии земельного спора о местоположении границ земельного участка
от т.	до т.			
1	2	3	4	5
н31У	н32У	62.42	—	—
н32У	н33У	31.25	—	—
н33У	н34У	12.68	—	—
н34У	н35У	31.47	—	—
н35У	н36У	12.36	—	—
н36У	н37У	12.47	—	—
н37У	н38У	62.67	—	—
н38У	н31У	12.63	—	—

3. Общие сведения об уточняемом земельном участке с кадастровым номером 74:33:0311001:101

№ п/п	Наименование характеристик земельного участка	Значение характеристики
1	2	3
1	Адрес земельного участка	—
	Местоположение земельного участка (при отсутствии присвоенного адреса)	Челябинская область, г. Магнитогорск, ул. 50-летия Магнитки, д. 59/1
	Дополнительные сведения о местоположении земельного участка	—
2	Площадь земельного участка ± величина погрешности определения площади (**Р ± ΔР**), **м²**	1196±12
3	Формула, примененная для расчета предельной допустимой погрешности определения площади земельного участка (**ΔР**), м2	$\Delta P = 3{,}5 \cdot M_t \cdot \sqrt{P_{док}} = 3{,}5 \cdot 0.10 \cdot \sqrt{1165} = 12$
4	Площадь земельного участка согласно сведениям Единого государственного реестра недвижимости (**Ркад**), **м²**	1165
5	Оценка расхождения **Р** и **Ркад (Р – Ркад), м²**	31
6	Предельный минимальный и максимальный размеры земельного участка (**Рмин и Рмакс), м²**	—
7	Кадастровый или иной номер (обозначение) здания, сооружения, объекта незавершенного строительства, расположенного на земельном участке	74:33:0311001:598
8	Иные сведения	—

КАРТА-ПЛАН ТЕРРИТОРИИ

Сведения об уточняемых земельных участках

1. Сведения о характерных точках границы уточняемого земельного участка с кадастровым номером 74:33:0311001:102
Зона № 1

Обозначение характерных точек границ	Существующие координаты, м		Уточненные координаты, м		Метод определения координат	Средняя квадратическая погрешность определения координат характерной точки (M_t), м	Формулы, примененные для расчета средней квадратической погрешности определения координат характерной точки (M_t), м
	X	Y	X	Y			
1	2	3	4	5	6	7	8
н39У	—	—	405505.01	1361501.99	Метод спутниковых геодезических измерений (определений)	0.10	Оценка точности спутниковых определений координат точек границ объекта недвижимости выполнена программным обеспечением фирмы изготовителя спутниковой аппаратуры Acnovo GX 9, имеющей погрешность в режиме RTK Mt=±10мм+1мм/км СКО Mt=±10мм+1мм/4.7
н40У	—	—	405505.09	1361505.28	Метод спутниковых геодезических измерений (определений)	0.10	Оценка точности спутниковых определений координат точек границ объекта недвижимости выполнена программным обеспечением фирмы изготовителя спутниковой аппаратуры Acnovo GX 9, имеющей погрешность в режиме RTK Mt=±10мм+1мм/км СКО Mt=±10мм+1мм/4.7
н41У	—	—	405510.73	1361505.18	Метод спутниковых геодезических измерений (определений)	0.10	Оценка точности спутниковых определений координат точек границ объекта недвижимости выполнена программным обеспечением фирмы изготовителя спутниковой аппаратуры Acnovo GX 9, имеющей погрешность в режиме RTK Mt=±10мм+1мм/км СКО

КАРТА-ПЛАН ТЕРРИТОРИИ							
Сведения об уточняемых земельных участках							
							Mt=±10мм+1мм/4.7
н42У	—	—	405510.87	1361519.40	Метод спутниковых геодезических измерений (определений)	0.10	Оценка точности спутниковых определений координат точек границ объекта недвижимости выполнена программным обеспечением фирмы изготовителя спутниковой аппаратуры Acnovo GX 9, имеющей погрешность в режиме RTK Mt=±10мм+1мм/км СКО Mt=±10мм+1мм/4.7
н43У	—	—	405505.85	1361519.46	Метод спутниковых геодезических измерений (определений)	0.10	Оценка точности спутниковых определений координат точек границ объекта недвижимости выполнена программным обеспечением фирмы изготовителя спутниковой аппаратуры Acnovo GX 9, имеющей погрешность в режиме RTK Mt=±10мм+1мм/км СКО Mt=±10мм+1мм/4.7
н44У	—	—	405505.86	1361520.24	Метод спутниковых геодезических измерений (определений)	0.10	Оценка точности спутниковых определений координат точек границ объекта недвижимости выполнена программным обеспечением фирмы изготовителя спутниковой аппаратуры Acnovo GX 9, имеющей погрешность в режиме RTK Mt=±10мм+1мм/км СКО Mt=±10мм+1мм/4.7
н45У	—	—	405479.10	1361520.46	Метод спутниковых геодезических измерений (определений)	0.10	Оценка точности спутниковых определений координат точек границ объекта недвижимости выполнена программным обеспечением фирмы изготовителя спутниковой аппаратуры Acnovo GX 9, имеющей погрешность в режиме RTK Mt=±10мм+1мм/км СКО Mt=±10мм+1мм/4.7

КАРТА-ПЛАН ТЕРРИТОРИИ							
Сведения об уточняемых земельных участках							
н46У	—	—	405479.17	1361526.40	Метод спутниковых геодезических измерений (определений)	0.10	Оценка точности спутниковых определений координат точек границ объекта недвижимости выполнена программным обеспечением фирмы изготовителя спутниковой аппаратуры Acnovo GX 9, имеющей погрешность в режиме RTK Mt=±10мм+1мм/км СКО Mt=±10мм+1мм/4.7
н47У	—	—	405413.88	1361527.10	Метод спутниковых геодезических измерений (определений)	0.10	Оценка точности спутниковых определений координат точек границ объекта недвижимости выполнена программным обеспечением фирмы изготовителя спутниковой аппаратуры Acnovo GX 9, имеющей погрешность в режиме RTK Mt=±10мм+1мм/км СКО Mt=±10мм+1мм/4.7
н48У	—	—	405413.48	1361509.42	Метод спутниковых геодезических измерений (определений)	0.10	Оценка точности спутниковых определений координат точек границ объекта недвижимости выполнена программным обеспечением фирмы изготовителя спутниковой аппаратуры Acnovo GX 9, имеющей погрешность в режиме RTK Mt=±10мм+1мм/км СКО Mt=±10мм+1мм/4.7
н49У	—	—	405477.28	1361508.18	Метод спутниковых геодезических измерений (определений)	0.10	Оценка точности спутниковых определений координат точек границ объекта недвижимости выполнена программным обеспечением фирмы изготовителя спутниковой аппаратуры Acnovo GX 9, имеющей погрешность в режиме RTK Mt=±10мм+1мм/км СКО Mt=±10мм+1мм/4.7
н50У	—	—	405477.24	1361506.00	Метод спутниковых	0.10	Оценка точности спутниковых

КАРТА-ПЛАН ТЕРРИТОРИИ							
Сведения об уточняемых земельных участках							
					геодезических измерений (определений)		определений координат точек границ объекта недвижимости выполнена программным обеспечением фирмы изготовителя спутниковой аппаратуры Acnovo GX 9, имеющей погрешность в режиме RTK Mt=±10мм+1мм/км СКО Mt=±10мм+1мм/4.7
н51У	—	—	405483.50	1361505.90	Метод спутниковых геодезических измерений (определений)	0.10	Оценка точности спутниковых определений координат точек границ объекта недвижимости выполнена программным обеспечением фирмы изготовителя спутниковой аппаратуры Acnovo GX 9, имеющей погрешность в режиме RTK Mt=±10мм+1мм/км СКО Mt=±10мм+1мм/4.7
н52У	—	—	405483.44	1361502.27	Метод спутниковых геодезических измерений (определений)	0.10	Оценка точности спутниковых определений координат точек границ объекта недвижимости выполнена программным обеспечением фирмы изготовителя спутниковой аппаратуры Acnovo GX 9, имеющей погрешность в режиме RTK Mt=±10мм+1мм/км СКО Mt=±10мм+1мм/4.7
н39У	—	—	405505.01	1361501.99	Метод спутниковых геодезических измерений (определений)	0.10	Оценка точности спутниковых определений координат точек границ объекта недвижимости выполнена программным обеспечением фирмы изготовителя спутниковой аппаратуры Acnovo GX 9, имеющей погрешность в режиме RTK Mt=±10мм+1мм/км СКО Mt=±10мм+1мм/4.7

КАРТА-ПЛАН ТЕРРИТОРИИ

Сведения об уточняемых земельных участках

2. Сведения о частях границ уточняемого земельного участка с кадастровым номером 74:33:0311001:102

Обозначение части границ		Горизонтальное проложение (S), м	Описание прохождения части границ	Отметка о наличии земельного спора о местоположении границ земельного участка
от т.	до т.			
1	2	3	4	5
н39У	н40У	3.29	—	—
н40У	н41У	5.64	—	—
н41У	н42У	14.22	—	—
н42У	н43У	5.02	—	—
н43У	н44У	0.78	—	—
н44У	н45У	26.76	—	—
н45У	н46У	5.94	—	—
н46У	н47У	65.29	—	—
н47У	н48У	17.68	—	—
н48У	н49У	63.81	—	—
н49У	н50У	2.18	—	—
н50У	н51У	6.26	—	—
н51У	н52У	3.63	—	—
н52У	н39У	21.57	—	—

3. Общие сведения об уточняемом земельном участке с кадастровым номером 74:33:0311001:102

№ п/п	Наименование характеристик земельного участка	Значение характеристики
1	2	3
1	Адрес земельного участка	—
	Местоположение земельного участка (при отсутствии присвоенного адреса)	Челябинская область, г. Магнитогорск, ул. 50-летия Магнитки, д. 61
	Дополнительные сведения о местоположении земельного участка	—
2	Площадь земельного участка ± величина погрешности определения площади (**Р ± ΔР**), **м²**	1718±14
3	Формула, примененная для расчета предельной допустимой погрешности определения площади земельного участка (**ΔР**), м2	$\Delta P = 3{,}5 \cdot M_t \cdot \sqrt{P_{док}} = 3{,}5 \cdot 0.10 \cdot \sqrt{1564} = 14$
4	Площадь земельного участка согласно сведениям Единого государственного реестра недвижимости (**Ркад**), **м²**	1564
5	Оценка расхождения **Р** и **Ркад (Р – Ркад), м²**	154
6	Предельный минимальный и максимальный размеры земельного участка (**Рмин и Рмакс), м²**	—
7	Кадастровый или иной номер (обозначение) здания, сооружения, объекта	74:33:0311001:474

КАРТА-ПЛАН ТЕРРИТОРИИ

Сведения об уточняемых земельных участках

1	2	3
	незавершенного строительства, расположенного на земельном участке	
8	Иные сведения	—

1. Сведения о характерных точках границы уточняемого земельного участка с кадастровым номером 74:33:0311001:104
Зона № 1

Обозначение характерных точек границ	Существующие координаты, м		Уточненные координаты, м		Метод определения координат	Средняя квадратическая погрешность определения координат характерной точки (M_t), м	Формулы, примененные для расчета средней квадратической погрешности определения координат характерной точки (M_t), м
	X	Y	X	Y			
1	2	3	4	5	6	7	8
н53У	—	—	405462.00	1361411.86	Метод спутниковых геодезических измерений (определений)	0.10	Оценка точности спутниковых определений координат точек границ объекта недвижимости выполнена программным обеспечением фирмы изготовителя спутниковой аппаратуры Acnovo GX 9, имеющей погрешность в режиме RTK Mt=±10мм+1мм/км СКО Mt=±10мм+1мм/4.7
н54У	—	—	405462.27	1361462.72	Метод спутниковых геодезических измерений (определений)	0.10	Оценка точности спутниковых определений координат точек границ объекта недвижимости выполнена программным обеспечением фирмы изготовителя спутниковой аппаратуры Acnovo GX 9, имеющей погрешность в режиме RTK Mt=±10мм+1мм/км СКО Mt=±10мм+1мм/4.7
н55У	—	—	405443.40	1361463.10	Метод спутниковых геодезических измерений (определений)	0.10	Оценка точности спутниковых определений координат точек границ объекта недвижимости выполнена программным обеспечением фирмы изготовителя спутниковой

КАРТА-ПЛАН ТЕРРИТОРИИ

Сведения об уточняемых земельных участках

							аппаратуры Acnovo GX 9, имеющей погрешность в режиме RTK Mt=±10мм+1мм/км СКО Mt=±10мм+1мм/4.7
н56У	—	—	405442.65	1361412.40	Метод спутниковых геодезических измерений (определений)	0.10	Оценка точности спутниковых определений координат точек границ объекта недвижимости выполнена программным обеспечением фирмы изготовителя спутниковой аппаратуры Acnovo GX 9, имеющей погрешность в режиме RTK Mt=±10мм+1мм/км СКО Mt=±10мм+1мм/4.7
9	—	—	405443.10	1361412.17	—	0.10	—
н53У	—	—	405462.00	1361411.86	Метод спутниковых геодезических измерений (определений)	0.10	Оценка точности спутниковых определений координат точек границ объекта недвижимости выполнена программным обеспечением фирмы изготовителя спутниковой аппаратуры Acnovo GX 9, имеющей погрешность в режиме RTK Mt=±10мм+1мм/км СКО Mt=±10мм+1мм/4.7

2. Сведения о частях границ уточняемого земельного участка с кадастровым номером 74:33:0311001:104

Обозначение части границ		Горизонтальное проложение (S), м	Описание прохождения части границ	Отметка о наличии земельного спора о местоположении границ земельного участка
от т.	до т.			
1	2	3	4	5
н53У	н54У	50.86	—	—
н54У	н55У	18.87	—	—
н55У	н56У	50.71	—	—
н56У	9	0.51	—	—
9	н53У	18.90	—	—

3. Общие сведения об уточняемом земельном участке с кадастровым номером 74:33:0311001:104

№ п/п	Наименование характеристик земельного участка	Значение характеристики
1	2	3

КАРТА-ПЛАН ТЕРРИТОРИИ

Сведения об уточняемых земельных участках

1	2	3
1	Адрес земельного участка	—
	Местоположение земельного участка (при отсутствии присвоенного адреса)	Челябинская область, г. Магнитогорск, ул. 50-летия Магнитки, д. 63
	Дополнительные сведения о местоположении земельного участка	—
2	Площадь земельного участка ± величина погрешности определения площади (**Р ± ΔР**), **м²**	973±11
3	Формула, примененная для расчета предельной допустимой погрешности определения площади земельного участка (**ΔР**), м2	$\Delta P = 3{,}5 \cdot M_t \cdot \sqrt{P_{док}} = 3{,}5 \cdot 0.10 \cdot \sqrt{932} = 11$
4	Площадь земельного участка согласно сведениям Единого государственного реестра недвижимости (**Ркад**), **м²**	932
5	Оценка расхождения **Р** и **Ркад (Р – Ркад), м²**	41
6	Предельный минимальный и максимальный размеры земельного участка (**Рмин и Рмакс), м²**	—
7	Кадастровый или иной номер (обозначение) здания, сооружения, объекта незавершенного строительства, расположенного на земельном участке	74:33:0311001:489
8	Иные сведения	—

1. Сведения о характерных точках границы уточняемого земельного участка с кадастровым номером 74:33:0311001:107
Зона № 1

Обозначение характерных точек границ	Существующие координаты, м		Уточненные координаты, м		Метод определения координат	Средняя квадратическая погрешность определения координат характерной точки (M_t), м	Формулы, примененные для расчета средней квадратической погрешности определения координат характерной точки (M_t), м
	X	Y	X	Y			
1	2	3	4	5	6	7	8
н77У	—	—	405415.94	1361392.61	Метод спутниковых геодезических измерений (определений)	0.10	Оценка точности спутниковых определений координат точек границ объекта недвижимости выполнена программным обеспечением фирмы изготовителя спутниковой аппаратуры Acnovo GX 9, имеющей погрешность в режиме RTK Mt=±10мм+1мм/км СКО Mt=±10мм+1мм/4.7

КАРТА-ПЛАН ТЕРРИТОРИИ							
Сведения об уточняемых земельных участках							
н78У	—	—	405437.27	1361392.67	Метод спутниковых геодезических измерений (определений)	0.10	Оценка точности спутниковых определений координат точек границ объекта недвижимости выполнена программным обеспечением фирмы изготовителя спутниковой аппаратуры Acnovo GX 9, имеющей погрешность в режиме RTK Mt=±10мм+1мм/км СКО Mt=±10мм+1мм/4.7
н57У	—	—	405437.31	1361395.96	Метод спутниковых геодезических измерений (определений)	0.10	Оценка точности спутниковых определений координат точек границ объекта недвижимости выполнена программным обеспечением фирмы изготовителя спутниковой аппаратуры Acnovo GX 9, имеющей погрешность в режиме RTK Mt=±10мм+1мм/км СКО Mt=±10мм+1мм/4.7
н58У	—	—	405442.83	1361395.91	Метод спутниковых геодезических измерений (определений)	0.10	Оценка точности спутниковых определений координат точек границ объекта недвижимости выполнена программным обеспечением фирмы изготовителя спутниковой аппаратуры Acnovo GX 9, имеющей погрешность в режиме RTK Mt=±10мм+1мм/км СКО Mt=±10мм+1мм/4.7
н59У	—	—	405443.08	1361410.95	Метод спутниковых геодезических измерений (определений)	0.10	Оценка точности спутниковых определений координат точек границ объекта недвижимости выполнена программным обеспечением фирмы изготовителя спутниковой аппаратуры Acnovo GX 9, имеющей погрешность в режиме RTK Mt=±10мм+1мм/км СКО Mt=±10мм+1мм/4.7
н60У	—	—	405411.79	1361411.31	Метод спутниковых	0.10	Оценка точности спутниковых

КАРТА-ПЛАН ТЕРРИТОРИИ							
Сведения об уточняемых земельных участках							
					геодезических измерений (определений)		определений координат точек границ объекта недвижимости выполнена программным обеспечением фирмы изготовителя спутниковой аппаратуры Acnovo GX 9, имеющей погрешность в режиме RTK Mt=±10мм+1мм/км СКО Mt=±10мм+1мм/4.7
н61У	—	—	405411.86	1361416.89	Метод спутниковых геодезических измерений (определений)	0.10	Оценка точности спутниковых определений координат точек границ объекта недвижимости выполнена программным обеспечением фирмы изготовителя спутниковой аппаратуры Acnovo GX 9, имеющей погрешность в режиме RTK Mt=±10мм+1мм/км СКО Mt=±10мм+1мм/4.7
н62У	—	—	405373.43	1361417.02	Метод спутниковых геодезических измерений (определений)	0.10	Оценка точности спутниковых определений координат точек границ объекта недвижимости выполнена программным обеспечением фирмы изготовителя спутниковой аппаратуры Acnovo GX 9, имеющей погрешность в режиме RTK Mt=±10мм+1мм/км СКО Mt=±10мм+1мм/4.7
н63У	—	—	405373.44	1361418.03	Метод спутниковых геодезических измерений (определений)	0.10	Оценка точности спутниковых определений координат точек границ объекта недвижимости выполнена программным обеспечением фирмы изготовителя спутниковой аппаратуры Acnovo GX 9, имеющей погрешность в режиме RTK Mt=±10мм+1мм/км СКО Mt=±10мм+1мм/4.7
н64У	—	—	405346.08	1361418.01	Метод спутниковых геодезических	0.10	Оценка точности спутниковых определений координат точек границ

КАРТА-ПЛАН ТЕРРИТОРИИ							
Сведения об уточняемых земельных участках							
					измерений (определений)		объекта недвижимости выполнена программным обеспечением фирмы изготовителя спутниковой аппаратуры Acnovo GX 9, имеющей погрешность в режиме RTK Mt=±10мм+1мм/км СКО Mt=±10мм+1мм/4.7
н65У	—	—	405346.03	1361402.10	Метод спутниковых геодезических измерений (определений)	0.10	Оценка точности спутниковых определений координат точек границ объекта недвижимости выполнена программным обеспечением фирмы изготовителя спутниковой аппаратуры Acnovo GX 9, имеющей погрешность в режиме RTK Mt=±10мм+1мм/км СКО Mt=±10мм+1мм/4.7
н66У	—	—	405351.85	1361402.06	Метод спутниковых геодезических измерений (определений)	0.10	Оценка точности спутниковых определений координат точек границ объекта недвижимости выполнена программным обеспечением фирмы изготовителя спутниковой аппаратуры Acnovo GX 9, имеющей погрешность в режиме RTK Mt=±10мм+1мм/км СКО Mt=±10мм+1мм/4.7
н67У	—	—	405351.87	1361398.89	Метод спутниковых геодезических измерений (определений)	0.10	Оценка точности спутниковых определений координат точек границ объекта недвижимости выполнена программным обеспечением фирмы изготовителя спутниковой аппаратуры Acnovo GX 9, имеющей погрешность в режиме RTK Mt=±10мм+1мм/км СКО Mt=±10мм+1мм/4.7
н68У	—	—	405373.74	1361398.86	Метод спутниковых геодезических измерений	0.10	Оценка точности спутниковых определений координат точек границ объекта недвижимости выполнена

КАРТА-ПЛАН ТЕРРИТОРИИ							
Сведения об уточняемых земельных участках							
					(определений)		программным обеспечением фирмы изготовителя спутниковой аппаратуры Acnovo GX 9, имеющей погрешность в режиме RTK Mt=±10мм+1мм/км СКО Mt=±10мм+1мм/4.7
н69У	—	—	405373.77	1361401.90	Метод спутниковых геодезических измерений (определений)	0.10	Оценка точности спутниковых определений координат точек границ объекта недвижимости выполнена программным обеспечением фирмы изготовителя спутниковой аппаратуры Acnovo GX 9, имеющей погрешность в режиме RTK Mt=±10мм+1мм/км СКО Mt=±10мм+1мм/4.7
н70У	—	—	405383.48	1361401.86	Метод спутниковых геодезических измерений (определений)	0.10	Оценка точности спутниковых определений координат точек границ объекта недвижимости выполнена программным обеспечением фирмы изготовителя спутниковой аппаратуры Acnovo GX 9, имеющей погрешность в режиме RTK Mt=±10мм+1мм/км СКО Mt=±10мм+1мм/4.7
н71У	—	—	405383.48	1361398.90	Метод спутниковых геодезических измерений (определений)	0.10	Оценка точности спутниковых определений координат точек границ объекта недвижимости выполнена программным обеспечением фирмы изготовителя спутниковой аппаратуры Acnovo GX 9, имеющей погрешность в режиме RTK Mt=±10мм+1мм/км СКО Mt=±10мм+1мм/4.7
н72У	—	—	405404.90	1361398.71	Метод спутниковых геодезических измерений (определений)	0.10	Оценка точности спутниковых определений координат точек границ объекта недвижимости выполнена программным обеспечением фирмы

КАРТА-ПЛАН ТЕРРИТОРИИ							
Сведения об уточняемых земельных участках							
							изготовителя спутниковой аппаратуры Acnovo GX 9, имеющей погрешность в режиме RTK Mt=±10мм+1мм/км СКО Mt=±10мм+1мм/4.7
н73У	—	—	405404.92	1361401.51	Метод спутниковых геодезических измерений (определений)	0.10	Оценка точности спутниковых определений координат точек границ объекта недвижимости выполнена программным обеспечением фирмы изготовителя спутниковой аппаратуры Acnovo GX 9, имеющей погрешность в режиме RTK Mt=±10мм+1мм/км СКО Mt=±10мм+1мм/4.7
н74У	—	—	405410.04	1361401.46	Метод спутниковых геодезических измерений (определений)	0.10	Оценка точности спутниковых определений координат точек границ объекта недвижимости выполнена программным обеспечением фирмы изготовителя спутниковой аппаратуры Acnovo GX 9, имеющей погрешность в режиме RTK Mt=±10мм+1мм/км СКО Mt=±10мм+1мм/4.7
н75У	—	—	405410.00	1361396.51	Метод спутниковых геодезических измерений (определений)	0.10	Оценка точности спутниковых определений координат точек границ объекта недвижимости выполнена программным обеспечением фирмы изготовителя спутниковой аппаратуры Acnovo GX 9, имеющей погрешность в режиме RTK Mt=±10мм+1мм/км СКО Mt=±10мм+1мм/4.7
н76У	—	—	405415.96	1361396.51	Метод спутниковых геодезических измерений (определений)	0.10	Оценка точности спутниковых определений координат точек границ объекта недвижимости выполнена программным обеспечением фирмы изготовителя спутниковой

КАРТА-ПЛАН ТЕРРИТОРИИ

Сведения об уточняемых земельных участках

							аппаратуры Acnovo GX 9, имеющей погрешность в режиме RTK Mt=±10мм+1мм/км СКО Mt=±10мм+1мм/4.7
н77У	—	—	405415.94	1361392.61	Метод спутниковых геодезических измерений (определений)	0.10	Оценка точности спутниковых определений координат точек границ объекта недвижимости выполнена программным обеспечением фирмы изготовителя спутниковой аппаратуры Acnovo GX 9, имеющей погрешность в режиме RTK Mt=±10мм+1мм/км СКО Mt=±10мм+1мм/4.7

2. Сведения о частях границ уточняемого земельного участка с кадастровым номером 74:33:0311001:107

Обозначение части границ		Горизонтальное проложение (S), м	Описание прохождения части границ	Отметка о наличии земельного спора о местоположении границ земельного участка
от т.	до т.			
1	2	3	4	5
н77У	н78У	21.33	—	—
н78У	н57У	3.29	—	—
н57У	н58У	5.52	—	—
н58У	н59У	15.04	—	—
н59У	н60У	31.29	—	—
н60У	н61У	5.58	—	—
н61У	н62У	38.43	—	—
н62У	н63У	1.01	—	—
н63У	н64У	27.36	—	—
н64У	н65У	15.91	—	—
н65У	н66У	5.82	—	—
н66У	н67У	3.17	—	—
н67У	н68У	21.87	—	—
н68У	н69У	3.04	—	—
н69У	н70У	9.71	—	—
н70У	н71У	2.96	—	—
н71У	н72У	21.42	—	—
н72У	н73У	2.80	—	—

КАРТА-ПЛАН ТЕРРИТОРИИ

Сведения об уточняемых земельных участках

н73У	н74У	5.12	—	—
н74У	н75У	4.95	—	—
н75У	н76У	5.96	—	—
н76У	н77У	3.90	—	—

3. Общие сведения об уточняемом земельном участке с кадастровым номером 74:33:0311001:107

№ п/п	Наименование характеристик земельного участка	Значение характеристики
1	2	3
1	Адрес земельного участка	—
	Местоположение земельного участка (при отсутствии присвоенного адреса)	Челябинская область, г. Магнитогорск, ул. 50-летия Магнитки, д. 65
	Дополнительные сведения о местоположении земельного участка	—
2	Площадь земельного участка ± величина погрешности определения площади (**Р ± ΔР**), **м²**	1704±14
3	Формула, примененная для расчета предельной допустимой погрешности определения площади земельного участка (**ΔР**), м2	$\Delta P = 3{,}5 \cdot M_t \cdot \sqrt{P_{док}} = 3{,}5 \cdot 0.10 \cdot \sqrt{1550} = 14$
4	Площадь земельного участка согласно сведениям Единого государственного реестра недвижимости (**Ркад**), **м²**	1550
5	Оценка расхождения **Р** и **Ркад (Р – Ркад), м²**	154
6	Предельный минимальный и максимальный размеры земельного участка (**Рмин и Рмакс), м²**	—
7	Кадастровый или иной номер (обозначение) здания, сооружения, объекта незавершенного строительства, расположенного на земельном участке	74:33:0311001:481
8	Иные сведения	—

1. Сведения о характерных точках границы уточняемого земельного участка с кадастровым номером 74:33:0311001:108
Зона № 1

Обозначение характерных точек границ	Существующие координаты, м		Уточненные координаты, м		Метод определения координат	Средняя квадратическая погрешность определения координат характерной точки (M_t), м	Формулы, примененные для расчета средней квадратической погрешности определения координат характерной точки (M_t), м
	X	Y	X	Y			
1	2	3	4	5	6	7	8
н79У	—	—	405330.96	1361403.22	Метод спутниковых геодезических	0.10	Оценка точности спутниковых определений координат точек границ

КАРТА-ПЛАН ТЕРРИТОРИИ							
Сведения об уточняемых земельных участках							
					измерений (определений)		объекта недвижимости выполнена программным обеспечением фирмы изготовителя спутниковой аппаратуры Acnovo GX 9, имеющей погрешность в режиме RTK Mt=±10мм+1мм/км СКО Mt=±10мм+1мм/4.7
н80У	—	—	405332.16	1361465.81	Метод спутниковых геодезических измерений (определений)	0.10	Оценка точности спутниковых определений координат точек границ объекта недвижимости выполнена программным обеспечением фирмы изготовителя спутниковой аппаратуры Acnovo GX 9, имеющей погрешность в режиме RTK Mt=±10мм+1мм/км СКО Mt=±10мм+1мм/4.7
н81У	—	—	405363.28	1361464.79	Метод спутниковых геодезических измерений (определений)	0.10	Оценка точности спутниковых определений координат точек границ объекта недвижимости выполнена программным обеспечением фирмы изготовителя спутниковой аппаратуры Acnovo GX 9, имеющей погрешность в режиме RTK Mt=±10мм+1мм/км СКО Mt=±10мм+1мм/4.7
н82У	—	—	405363.75	1361479.63	Метод спутниковых геодезических измерений (определений)	0.10	Оценка точности спутниковых определений координат точек границ объекта недвижимости выполнена программным обеспечением фирмы изготовителя спутниковой аппаратуры Acnovo GX 9, имеющей погрешность в режиме RTK Mt=±10мм+1мм/км СКО Mt=±10мм+1мм/4.7
н83У	—	—	405330.24	1361480.72	Метод спутниковых геодезических измерений	0.10	Оценка точности спутниковых определений координат точек границ объекта недвижимости выполнена

КАРТА-ПЛАН ТЕРРИТОРИИ							
Сведения об уточняемых земельных участках							
					(определений)		программным обеспечением фирмы изготовителя спутниковой аппаратуры Acnovo GX 9, имеющей погрешность в режиме RTK Mt=±10мм+1мм/км СКО Mt=±10мм+1мм/4.7
н84У	—	—	405329.83	1361468.27	Метод спутниковых геодезических измерений (определений)	0.10	Оценка точности спутниковых определений координат точек границ объекта недвижимости выполнена программным обеспечением фирмы изготовителя спутниковой аппаратуры Acnovo GX 9, имеющей погрешность в режиме RTK Mt=±10мм+1мм/км СКО Mt=±10мм+1мм/4.7
н85У	—	—	405317.66	1361468.68	Метод спутниковых геодезических измерений (определений)	0.10	Оценка точности спутниковых определений координат точек границ объекта недвижимости выполнена программным обеспечением фирмы изготовителя спутниковой аппаратуры Acnovo GX 9, имеющей погрешность в режиме RTK Mt=±10мм+1мм/км СКО Mt=±10мм+1мм/4.7
н86У	—	—	405316.42	1361403.50	Метод спутниковых геодезических измерений (определений)	0.10	Оценка точности спутниковых определений координат точек границ объекта недвижимости выполнена программным обеспечением фирмы изготовителя спутниковой аппаратуры Acnovo GX 9, имеющей погрешность в режиме RTK Mt=±10мм+1мм/км СКО Mt=±10мм+1мм/4.7
н79У	—	—	405330.96	1361403.22	Метод спутниковых геодезических измерений (определений)	0.10	Оценка точности спутниковых определений координат точек границ объекта недвижимости выполнена программным обеспечением фирмы

КАРТА-ПЛАН ТЕРРИТОРИИ

Сведения об уточняемых земельных участках

							изготовителя спутниковой аппаратуры Acnovo GX 9, имеющей погрешность в режиме RTK Mt=±10мм+1мм/км СКО Mt=±10мм+1мм/4.7

2. Сведения о частях границ уточняемого земельного участка с кадастровым номером 74:33:0311001:108

Обозначение части границ		Горизонтальное проложение (S), м	Описание прохождения части границ	Отметка о наличии земельного спора о местоположении границ земельного участка
от т.	до т.			
1	2	3	4	5
н79У	н80У	62.60	—	—
н80У	н81У	31.14	—	—
н81У	н82У	14.85	—	—
н82У	н83У	33.53	—	—
н83У	н84У	12.46	—	—
н84У	н85У	12.18	—	—
н85У	н86У	65.19	—	—
н86У	н79У	14.54	—	—

3. Общие сведения об уточняемом земельном участке с кадастровым номером 74:33:0311001:108

№ п/п	Наименование характеристик земельного участка	Значение характеристики
1	2	3
1	Адрес земельного участка	—
	Местоположение земельного участка (при отсутствии присвоенного адреса)	Челябинская область, г. Магнитогорск, ул. 50-летия Магнитки, д. 65/1
	Дополнительные сведения о местоположении земельного участка	—
2	Площадь земельного участка ± величина погрешности определения площади (**Р ± ΔР**), **м²**	1439±13
3	Формула, примененная для расчета предельной допустимой погрешности определения площади земельного участка (**ΔР**), м2	$\Delta P = 3{,}5 \cdot M_t \cdot \sqrt{P_{док}} = 3{,}5 \cdot 0.10 \cdot \sqrt{1439} = 13$
4	Площадь земельного участка согласно сведениям Единого государственного реестра недвижимости (**Ркад**), **м²**	1439
5	Оценка расхождения **Р** и **Ркад (Р – Ркад), м²**	0
6	Предельный минимальный и максимальный размеры земельного участка (**Рмин и Рмакс), м²**	—
7	Кадастровый или иной номер (обозначение) здания, сооружения, объекта незавершенного строительства, расположенного на земельном участке	74:33:0311001:483

КАРТА-ПЛАН ТЕРРИТОРИИ

Сведения об уточняемых земельных участках

1	2	3
8	Иные сведения	—

1. Сведения о характерных точках границы уточняемого земельного участка с кадастровым номером 74:33:0311001:111
Зона № 1

Обозначение характерных точек границ	Существующие координаты, м		Уточненные координаты, м		Метод определения координат	Средняя квадратическая погрешность определения координат характерной точки (M_t), м	Формулы, примененные для расчета средней квадратической погрешности определения координат характерной точки (M_t), м
	X	Y	X	Y			
1	2	3	4	5	6	7	8
н87У	—	—	405384.09	1361305.76	Метод спутниковых геодезических измерений (определений)	0.10	Оценка точности спутниковых определений координат точек границ объекта недвижимости выполнена программным обеспечением фирмы изготовителя спутниковой аппаратуры Acnovo GX 9, имеющей погрешность в режиме RTK Mt=±10мм+1мм/км СКО Mt=±10мм+1мм/4.7
н88У	—	—	405384.83	1361355.78	Метод спутниковых геодезических измерений (определений)	0.10	Оценка точности спутниковых определений координат точек границ объекта недвижимости выполнена программным обеспечением фирмы изготовителя спутниковой аппаратуры Acnovo GX 9, имеющей погрешность в режиме RTK Mt=±10мм+1мм/км СКО Mt=±10мм+1мм/4.7
14	—	—	405381.00	1361355.85	—	0.10	—
13	—	—	405381.01	1361356.85	—	0.10	—
11	—	—	405369.61	1361357.03	—	0.10	—
10	—	—	405368.59	1361356.04	—	0.10	—
н89У	—	—	405366.00	1361356.08	Метод спутниковых геодезических	0.10	Оценка точности спутниковых определений координат точек границ

КАРТА-ПЛАН ТЕРРИТОРИИ

Сведения об уточняемых земельных участках

					измерений (определений)		объекта недвижимости выполнена программным обеспечением фирмы изготовителя спутниковой аппаратуры Acnovo GX 9, имеющей погрешность в режиме RTK Mt=±10мм+1мм/км СКО Mt=±10мм+1мм/4.7
12	—	—	405365.17	1361306.07	—	0.10	—
н87У	—	—	405384.09	1361305.76	Метод спутниковых геодезических измерений (определений)	0.10	Оценка точности спутниковых определений координат точек границ объекта недвижимости выполнена программным обеспечением фирмы изготовителя спутниковой аппаратуры Acnovo GX 9, имеющей погрешность в режиме RTK Mt=±10мм+1мм/км СКО Mt=±10мм+1мм/4.7

2. Сведения о частях границ уточняемого земельного участка с кадастровым номером 74:33:0311001:111

Обозначение части границ		Горизонтальное проложение (S), м	Описание прохождения части границ	Отметка о наличии земельного спора о местоположении границ земельного участка
от т.	до т.			
1	2	3	4	5
н87У	н88У	50.03	—	—
н88У	14	3.83	—	—
14	13	1.00	—	—
13	11	11.40	—	—
11	10	1.42	—	—
10	н89У	2.59	—	—
н89У	12	50.02	—	—
12	н87У	18.92	—	—

3. Общие сведения об уточняемом земельном участке с кадастровым номером 74:33:0311001:111

№ п/п	Наименование характеристик земельного участка	Значение характеристики
1	2	3
1	Адрес земельного участка	—
	Местоположение земельного участка (при отсутствии присвоенного адреса)	Челябинская область, г. Магнитогорск, ул. 50-летия Магнитки, д. 67

КАРТА-ПЛАН ТЕРРИТОРИИ

Сведения об уточняемых земельных участках

1	2	3
	Дополнительные сведения о местоположении земельного участка	—
2	Площадь земельного участка ± величина погрешности определения площади (**Р ± ΔР**), **м²**	956±10
3	Формула, примененная для расчета предельной допустимой погрешности определения площади земельного участка (**ΔР**), м2	$\Delta P = 3{,}5 \cdot M_t \cdot \sqrt{P_{док}} = 3{,}5 \cdot 0.10 \cdot \sqrt{886} = 10$
4	Площадь земельного участка согласно сведениям Единого государственного реестра недвижимости (**Ркад**), **м²**	886
5	Оценка расхождения **Р** и **Ркад (Р – Ркад), м²**	70
6	Предельный минимальный и максимальный размеры земельного участка (**Рмин и Рмакс), м²**	—
7	Кадастровый или иной номер (обозначение) здания, сооружения, объекта незавершенного строительства, расположенного на земельном участке	74:33:0311001:277, 74:33:0311001:485
8	Иные сведения	—

1. Сведения о характерных точках границы уточняемого земельного участка с кадастровым номером 74:33:0311001:113
Зона № 1

Обозначение характерных точек границ	Существующие координаты, м		Уточненные координаты, м		Метод определения координат	Средняя квадратическая погрешность определения координат характерной точки (M_t), м	Формулы, примененные для расчета средней квадратической погрешности определения координат характерной точки (M_t), м
	X	Y	X	Y			
1	2	3	4	5	6	7	8
н90У	—	—	404992.51	1361682.64	Метод спутниковых геодезических измерений (определений)	0.10	Оценка точности спутниковых определений координат точек границ объекта недвижимости выполнена программным обеспечением фирмы изготовителя спутниковой аппаратуры Acnovo GX 9, имеющей погрешность в режиме RTK Mt=±10мм+1мм/км СКО Mt=±10мм+1мм/4.7
н91У	—	—	404991.00	1361682.67	Метод спутниковых геодезических измерений	0.10	Оценка точности спутниковых определений координат точек границ объекта недвижимости выполнена

КАРТА-ПЛАН ТЕРРИТОРИИ							
Сведения об уточняемых земельных участках							
					(определений)		программным обеспечением фирмы изготовителя спутниковой аппаратуры Acnovo GX 9, имеющей погрешность в режиме RTK Mt=±10мм+1мм/км СКО Mt=±10мм+1мм/4.7
н92У	—	—	404991.19	1361691.87	Метод спутниковых геодезических измерений (определений)	0.10	Оценка точности спутниковых определений координат точек границ объекта недвижимости выполнена программным обеспечением фирмы изготовителя спутниковой аппаратуры Acnovo GX 9, имеющей погрешность в режиме RTK Mt=±10мм+1мм/км СКО Mt=±10мм+1мм/4.7
н93У	—	—	404992.71	1361691.82	Метод спутниковых геодезических измерений (определений)	0.10	Оценка точности спутниковых определений координат точек границ объекта недвижимости выполнена программным обеспечением фирмы изготовителя спутниковой аппаратуры Acnovo GX 9, имеющей погрешность в режиме RTK Mt=±10мм+1мм/км СКО Mt=±10мм+1мм/4.7
н94У	—	—	404992.84	1361698.48	Метод спутниковых геодезических измерений (определений)	0.10	Оценка точности спутниковых определений координат точек границ объекта недвижимости выполнена программным обеспечением фирмы изготовителя спутниковой аппаратуры Acnovo GX 9, имеющей погрешность в режиме RTK Mt=±10мм+1мм/км СКО Mt=±10мм+1мм/4.7
н95У	—	—	404999.59	1361698.42	Метод спутниковых геодезических измерений (определений)	0.10	Оценка точности спутниковых определений координат точек границ объекта недвижимости выполнена программным обеспечением фирмы

КАРТА-ПЛАН ТЕРРИТОРИИ							
Сведения об уточняемых земельных участках							
							изготовителя спутниковой аппаратуры Acnovo GX 9, имеющей погрешность в режиме RTK Mt=±10мм+1мм/км СКО Mt=±10мм+1мм/4.7
н96У	—	—	404999.63	1361700.05	Метод спутниковых геодезических измерений (определений)	0.10	Оценка точности спутниковых определений координат точек границ объекта недвижимости выполнена программным обеспечением фирмы изготовителя спутниковой аппаратуры Acnovo GX 9, имеющей погрешность в режиме RTK Mt=±10мм+1мм/км СКО Mt=±10мм+1мм/4.7
н97У	—	—	405008.58	1361700.07	Метод спутниковых геодезических измерений (определений)	0.10	Оценка точности спутниковых определений координат точек границ объекта недвижимости выполнена программным обеспечением фирмы изготовителя спутниковой аппаратуры Acnovo GX 9, имеющей погрешность в режиме RTK Mt=±10мм+1мм/км СКО Mt=±10мм+1мм/4.7
н98У	—	—	405008.58	1361698.27	Метод спутниковых геодезических измерений (определений)	0.10	Оценка точности спутниковых определений координат точек границ объекта недвижимости выполнена программным обеспечением фирмы изготовителя спутниковой аппаратуры Acnovo GX 9, имеющей погрешность в режиме RTK Mt=±10мм+1мм/км СКО Mt=±10мм+1мм/4.7
н99У	—	—	405022.06	1361698.09	Метод спутниковых геодезических измерений (определений)	0.10	Оценка точности спутниковых определений координат точек границ объекта недвижимости выполнена программным обеспечением фирмы изготовителя спутниковой

КАРТА-ПЛАН ТЕРРИТОРИИ							
Сведения об уточняемых земельных участках							
							аппаратуры Acnovo GX 9, имеющей погрешность в режиме RTK Mt=±10мм+1мм/км СКО Mt=±10мм+1мм/4.7
н100У	—	—	405022.06	1361699.95	Метод спутниковых геодезических измерений (определений)	0.10	Оценка точности спутниковых определений координат точек границ объекта недвижимости выполнена программным обеспечением фирмы изготовителя спутниковой аппаратуры Acnovo GX 9, имеющей погрешность в режиме RTK Mt=±10мм+1мм/км СКО Mt=±10мм+1мм/4.7
н101У	—	—	405030.57	1361699.78	Метод спутниковых геодезических измерений (определений)	0.10	Оценка точности спутниковых определений координат точек границ объекта недвижимости выполнена программным обеспечением фирмы изготовителя спутниковой аппаратуры Acnovo GX 9, имеющей погрешность в режиме RTK Mt=±10мм+1мм/км СКО Mt=±10мм+1мм/4.7
н102У	—	—	405030.55	1361697.93	Метод спутниковых геодезических измерений (определений)	0.10	Оценка точности спутниковых определений координат точек границ объекта недвижимости выполнена программным обеспечением фирмы изготовителя спутниковой аппаратуры Acnovo GX 9, имеющей погрешность в режиме RTK Mt=±10мм+1мм/км СКО Mt=±10мм+1мм/4.7
н103У	—	—	405039.34	1361697.69	Метод спутниковых геодезических измерений (определений)	0.10	Оценка точности спутниковых определений координат точек границ объекта недвижимости выполнена программным обеспечением фирмы изготовителя спутниковой аппаратуры Acnovo GX 9, имеющей

КАРТА-ПЛАН ТЕРРИТОРИИ							
Сведения об уточняемых земельных участках							
							погрешность в режиме RTK Mt=±10мм+1мм/км СКО Mt=±10мм+1мм/4.7
н104У	—	—	405039.47	1361711.33	Метод спутниковых геодезических измерений (определений)	0.10	Оценка точности спутниковых определений координат точек границ объекта недвижимости выполнена программным обеспечением фирмы изготовителя спутниковой аппаратуры Acnovo GX 9, имеющей погрешность в режиме RTK Mt=±10мм+1мм/км СКО Mt=±10мм+1мм/4.7
н105У	—	—	404992.69	1361712.03	Метод спутниковых геодезических измерений (определений)	0.10	Оценка точности спутниковых определений координат точек границ объекта недвижимости выполнена программным обеспечением фирмы изготовителя спутниковой аппаратуры Acnovo GX 9, имеющей погрешность в режиме RTK Mt=±10мм+1мм/км СКО Mt=±10мм+1мм/4.7
н106У	—	—	404992.52	1361698.53	Метод спутниковых геодезических измерений (определений)	0.10	Оценка точности спутниковых определений координат точек границ объекта недвижимости выполнена программным обеспечением фирмы изготовителя спутниковой аппаратуры Acnovo GX 9, имеющей погрешность в режиме RTK Mt=±10мм+1мм/км СКО Mt=±10мм+1мм/4.7
н107У	—	—	404979.58	1361698.66	Метод спутниковых геодезических измерений (определений)	0.10	Оценка точности спутниковых определений координат точек границ объекта недвижимости выполнена программным обеспечением фирмы изготовителя спутниковой аппаратуры Acnovo GX 9, имеющей погрешность в режиме RTK

КАРТА-ПЛАН ТЕРРИТОРИИ							
Сведения об уточняемых земельных участках							
							Mt=±10мм+1мм/км СКО Mt=±10мм+1мм/4.7
н108У	—	—	404978.51	1361631.13	Метод спутниковых геодезических измерений (определений)	0.10	Оценка точности спутниковых определений координат точек границ объекта недвижимости выполнена программным обеспечением фирмы изготовителя спутниковой аппаратуры Acnovo GX 9, имеющей погрешность в режиме RTK Mt=±10мм+1мм/км СКО Mt=±10мм+1мм/4.7
н109У	—	—	404991.52	1361630.99	Метод спутниковых геодезических измерений (определений)	0.10	Оценка точности спутниковых определений координат точек границ объекта недвижимости выполнена программным обеспечением фирмы изготовителя спутниковой аппаратуры Acnovo GX 9, имеющей погрешность в режиме RTK Mt=±10мм+1мм/км СКО Mt=±10мм+1мм/4.7
н110У	—	—	404991.69	1361637.87	Метод спутниковых геодезических измерений (определений)	0.10	Оценка точности спутниковых определений координат точек границ объекта недвижимости выполнена программным обеспечением фирмы изготовителя спутниковой аппаратуры Acnovo GX 9, имеющей погрешность в режиме RTK Mt=±10мм+1мм/км СКО Mt=±10мм+1мм/4.7
н111У	—	—	404990.33	1361637.93	Метод спутниковых геодезических измерений (определений)	0.10	Оценка точности спутниковых определений координат точек границ объекта недвижимости выполнена программным обеспечением фирмы изготовителя спутниковой аппаратуры Acnovo GX 9, имеющей погрешность в режиме RTK Mt=±10мм+1мм/км СКО

КАРТА-ПЛАН ТЕРРИТОРИИ							
Сведения об уточняемых земельных участках							
							Mt=±10мм+1мм/4.7
н112У	—	—	404990.46	1361647.01	Метод спутниковых геодезических измерений (определений)	0.10	Оценка точности спутниковых определений координат точек границ объекта недвижимости выполнена программным обеспечением фирмы изготовителя спутниковой аппаратуры Acnovo GX 9, имеющей погрешность в режиме RTK Mt=±10мм+1мм/км СКО Mt=±10мм+1мм/4.7
н113У	—	—	404991.91	1361646.99	Метод спутниковых геодезических измерений (определений)	0.10	Оценка точности спутниковых определений координат точек границ объекта недвижимости выполнена программным обеспечением фирмы изготовителя спутниковой аппаратуры Acnovo GX 9, имеющей погрешность в режиме RTK Mt=±10мм+1мм/км СКО Mt=±10мм+1мм/4.7
н114У	—	—	404992.13	1361660.43	Метод спутниковых геодезических измерений (определений)	0.10	Оценка точности спутниковых определений координат точек границ объекта недвижимости выполнена программным обеспечением фирмы изготовителя спутниковой аппаратуры Acnovo GX 9, имеющей погрешность в режиме RTK Mt=±10мм+1мм/км СКО Mt=±10мм+1мм/4.7
н115У	—	—	404990.66	1361660.45	Метод спутниковых геодезических измерений (определений)	0.10	Оценка точности спутниковых определений координат точек границ объекта недвижимости выполнена программным обеспечением фирмы изготовителя спутниковой аппаратуры Acnovo GX 9, имеющей погрешность в режиме RTK Mt=±10мм+1мм/км СКО Mt=±10мм+1мм/4.7

КАРТА-ПЛАН ТЕРРИТОРИИ

Сведения об уточняемых земельных участках

н116У	—	—	404990.78	1361669.32	Метод спутниковых геодезических измерений (определений)	0.10	Оценка точности спутниковых определений координат точек границ объекта недвижимости выполнена программным обеспечением фирмы изготовителя спутниковой аппаратуры Acnovo GX 9, имеющей погрешность в режиме RTK Mt=±10мм+1мм/км СКО Mt=±10мм+1мм/4.7
н117У	—	—	404992.23	1361669.29	Метод спутниковых геодезических измерений (определений)	0.10	Оценка точности спутниковых определений координат точек границ объекта недвижимости выполнена программным обеспечением фирмы изготовителя спутниковой аппаратуры Acnovo GX 9, имеющей погрешность в режиме RTK Mt=±10мм+1мм/км СКО Mt=±10мм+1мм/4.7
н90У	—	—	404992.51	1361682.64	Метод спутниковых геодезических измерений (определений)	0.10	Оценка точности спутниковых определений координат точек границ объекта недвижимости выполнена программным обеспечением фирмы изготовителя спутниковой аппаратуры Acnovo GX 9, имеющей погрешность в режиме RTK Mt=±10мм+1мм/км СКО Mt=±10мм+1мм/4.7

2. Сведения о частях границ уточняемого земельного участка с кадастровым номером 74:33:0311001:113

Обозначение части границ		Горизонтальное проложение (S), м	Описание прохождения части границ	Отметка о наличии земельного спора о местоположении границ земельного участка
от т.	до т.			
1	2	3	4	5
н90У	н91У	1.51	—	—
н91У	н92У	9.20	—	—
н92У	н93У	1.52	—	—
н93У	н94У	6.66	—	—
н94У	н95У	6.75	—	—

КАРТА-ПЛАН ТЕРРИТОРИИ

Сведения об уточняемых земельных участках

н95У	н96У	1.63	—	—
н96У	н97У	8.95	—	—
н97У	н98У	1.80	—	—
н98У	н99У	13.48	—	—
н99У	н100У	1.86	—	—
н100У	н101У	8.51	—	—
н101У	н102У	1.85	—	—
н102У	н103У	8.79	—	—
н103У	н104У	13.64	—	—
н104У	н105У	46.79	—	—
н105У	н106У	13.50	—	—
н106У	н107У	12.94	—	—
н107У	н108У	67.54	—	—
н108У	н109У	13.01	—	—
н109У	н110У	6.88	—	—
н110У	н111У	1.36	—	—
н111У	н112У	9.08	—	—
н112У	н113У	1.45	—	—
н113У	н114У	13.44	—	—
н114У	н115У	1.47	—	—
н115У	н116У	8.87	—	—
н116У	н117У	1.45	—	—
н117У	н90У	13.35	—	—

3. Общие сведения об уточняемом земельном участке с кадастровым номером 74:33:0311001:113

№ п/п	Наименование характеристик земельного участка	Значение характеристики
1	2	3
1	Адрес земельного участка	—
	Местоположение земельного участка (при отсутствии присвоенного адреса)	Челябинская область, г. Магнитогорск, ул. Зеленый лог, д. 56
	Дополнительные сведения о местоположении земельного участка	—
2	Площадь земельного участка ± величина погрешности определения площади (**Р ± ΔР**), **м²**	1450±13
3	Формула, примененная для расчета предельной допустимой погрешности определения площади земельного участка (**ΔР**), м2	$\Delta P = 3{,}5 \cdot M_t \cdot \sqrt{P_{док}} = 3{,}5 \cdot 0.10 \cdot \sqrt{1365} = 13$
4	Площадь земельного участка согласно сведениям Единого	1365

КАРТА-ПЛАН ТЕРРИТОРИИ

Сведения об уточняемых земельных участках

1	2	3
	государственного реестра недвижимости (**Ркад**), **м^2**	
5	Оценка расхождения **Р** и **Ркад (Р – Ркад), м^2**	85
6	Предельный минимальный и максимальный размеры земельного участка (**Рмин и Рмакс), м^2**	—
7	Кадастровый или иной номер (обозначение) здания, сооружения, объекта незавершенного строительства, расположенного на земельном участке	74:33:0315001:79
8	Иные сведения	—

1. Сведения о характерных точках границы уточняемого земельного участка с кадастровым номером 74:33:0311001:129
Зона № 1

Обозначение характерных точек границ	Существующие координаты, м		Уточненные координаты, м		Метод определения координат	Средняя квадратическая погрешность определения координат характерной точки (M_t), м	Формулы, примененные для расчета средней квадратической погрешности определения координат характерной точки (M_t), м
	X	Y	X	Y			
1	2	3	4	5	6	7	8
н118У	—	—	405329.65	1361696.37	Метод спутниковых геодезических измерений (определений)	0.10	Оценка точности спутниковых определений координат точек границ объекта недвижимости выполнена программным обеспечением фирмы изготовителя спутниковой аппаратуры Acnovo GX 9, имеющей погрешность в режиме RTK Mt=±10мм+1мм/км СКО Mt=±10мм+1мм/4.7
6	—	—	405329.89	1361710.56	—	0.10	—
н10У	—	—	405329.79	1361712.19	Метод спутниковых геодезических измерений (определений)	0.10	Оценка точности спутниковых определений координат точек границ объекта недвижимости выполнена программным обеспечением фирмы изготовителя спутниковой аппаратуры Acnovo GX 9, имеющей погрешность в режиме RTK Mt=±10мм+1мм/км СКО

КАРТА-ПЛАН ТЕРРИТОРИИ

Сведения об уточняемых земельных участках

							Mt=±10мм+1мм/4.7
н119У	—	—	405284.30	1361712.37	Метод спутниковых геодезических измерений (определений)	0.10	Оценка точности спутниковых определений координат точек границ объекта недвижимости выполнена программным обеспечением фирмы изготовителя спутниковой аппаратуры Acnovo GX 9, имеющей погрешность в режиме RTK Mt=±10мм+1мм/км СКО Mt=±10мм+1мм/4.7
н120У	—	—	405284.40	1361737.13	Метод спутниковых геодезических измерений (определений)	0.10	Оценка точности спутниковых определений координат точек границ объекта недвижимости выполнена программным обеспечением фирмы изготовителя спутниковой аппаратуры Acnovo GX 9, имеющей погрешность в режиме RTK Mt=±10мм+1мм/км СКО Mt=±10мм+1мм/4.7
н121У	—	—	405270.12	1361737.20	Метод спутниковых геодезических измерений (определений)	0.10	Оценка точности спутниковых определений координат точек границ объекта недвижимости выполнена программным обеспечением фирмы изготовителя спутниковой аппаратуры Acnovo GX 9, имеющей погрешность в режиме RTK Mt=±10мм+1мм/км СКО Mt=±10мм+1мм/4.7
19	—	—	405269.76	1361713.09	—	0.10	—
18	—	—	405270.61	1361712.18	—	0.30	—
17	—	—	405283.96	1361711.96	—	0.30	—
16	—	—	405283.73	1361697.82	—	0.30	—
15	—	—	405284.72	1361697.13	—	0.10	—
н118У	—	—	405329.65	1361696.37	Метод спутниковых геодезических измерений (определений)	0.10	Оценка точности спутниковых определений координат точек границ объекта недвижимости выполнена программным обеспечением фирмы

КАРТА-ПЛАН ТЕРРИТОРИИ

Сведения об уточняемых земельных участках

							изготовителя спутниковой аппаратуры Acnovo GX 9, имеющей погрешность в режиме RTK Mt=±10мм+1мм/км СКО Mt=±10мм+1мм/4.7

2. Сведения о частях границ уточняемого земельного участка с кадастровым номером 74:33:0311001:129

Обозначение части границ		Горизонтальное проложение (S), м	Описание прохождения части границ	Отметка о наличии земельного спора о местоположении границ земельного участка
от т.	до т.			
1	2	3	4	5
н118У	6	14.19	—	—
6	н10У	1.63	—	—
н10У	н119У	45.49	—	—
н119У	н120У	24.76	—	—
н120У	н121У	14.28	—	—
н121У	19	24.11	—	—
19	18	1.25	—	—
18	17	13.35	—	—
17	16	14.14	—	—
16	15	1.21	—	—
15	н118У	44.94	—	—

3. Общие сведения об уточняемом земельном участке с кадастровым номером 74:33:0311001:129

№ п/п	Наименование характеристик земельного участка	Значение характеристики
1	2	3
1	Адрес земельного участка	—
	Местоположение земельного участка (при отсутствии присвоенного адреса)	Челябинская область, г. Магнитогорск, ул. Советская, д. 176/2
	Дополнительные сведения о местоположении земельного участка	—
2	Площадь земельного участка ± величина погрешности определения площади (**Р ± ΔР**), **м²**	1074±11
3	Формула, примененная для расчета предельной допустимой погрешности определения площади земельного участка (**ΔР**), м2	$\Delta P = 3{,}5 \cdot M_t \cdot \sqrt{P_{док}} = 3{,}5 \cdot 0.10 \cdot \sqrt{1075} = 11$
4	Площадь земельного участка согласно сведениям Единого государственного реестра недвижимости (**Ркад**), **м²**	1075
5	Оценка расхождения **Р** и **Ркад (Р – Ркад), м²**	-1
6	Предельный минимальный и максимальный размеры земельного участка	—

КАРТА-ПЛАН ТЕРРИТОРИИ

Сведения об уточняемых земельных участках

1	2	3
	(Рмин и Рмакс), м^2	
7	Кадастровый или иной номер (обозначение) здания, сооружения, объекта незавершенного строительства, расположенного на земельном участке	74:33:0311001:524
8	Иные сведения	—

1. Сведения о характерных точках границы уточняемого земельного участка с кадастровым номером 74:33:0311001:143
Зона № 1

Обозначение характерных точек границ	Существующие координаты, м		Уточненные координаты, м		Метод определения координат	Средняя квадратическая погрешность определения координат характерной точки (M_t), м	Формулы, примененные для расчета средней квадратической погрешности определения координат характерной точки (M_t), м
	X	Y	X	Y			
1	2	3	4	5	6	7	8
н122У	—	—	405566.45	1361976.57	Метод спутниковых геодезических измерений (определений)	0.10	Оценка точности спутниковых определений координат точек границ объекта недвижимости выполнена программным обеспечением фирмы изготовителя спутниковой аппаратуры Acnovo GX 9, имеющей погрешность в режиме RTK Mt=±10мм+1мм/км СКО Mt=±10мм+1мм/4.7
20	—	—	405566.46	1361977.10	—	0.30	—
н123У	—	—	405567.89	1361977.08	Метод спутниковых геодезических измерений (определений)	0.10	Оценка точности спутниковых определений координат точек границ объекта недвижимости выполнена программным обеспечением фирмы изготовителя спутниковой аппаратуры Acnovo GX 9, имеющей погрешность в режиме RTK Mt=±10мм+1мм/км СКО Mt=±10мм+1мм/4.7
н124У	—	—	405568.12	1361991.77	Метод спутниковых геодезических	0.10	Оценка точности спутниковых определений координат точек границ

КАРТА-ПЛАН ТЕРРИТОРИИ							
Сведения об уточняемых земельных участках							
					измерений (определений)		объекта недвижимости выполнена программным обеспечением фирмы изготовителя спутниковой аппаратуры Acnovo GX 9, имеющей погрешность в режиме RTK Mt=±10мм+1мм/км СКО Mt=±10мм+1мм/4.7
н20У	—	—	405567.90	1361991.99	Метод спутниковых геодезических измерений (определений)	0.10	Оценка точности спутниковых определений координат точек границ объекта недвижимости выполнена программным обеспечением фирмы изготовителя спутниковой аппаратуры Acnovo GX 9, имеющей погрешность в режиме RTK Mt=±10мм+1мм/км СКО Mt=±10мм+1мм/4.7
н19У	—	—	405566.44	1361993.48	Метод спутниковых геодезических измерений (определений)	0.10	Оценка точности спутниковых определений координат точек границ объекта недвижимости выполнена программным обеспечением фирмы изготовителя спутниковой аппаратуры Acnovo GX 9, имеющей погрешность в режиме RTK Mt=±10мм+1мм/км СКО Mt=±10мм+1мм/4.7
н125У	—	—	405496.75	1361995.25	Метод спутниковых геодезических измерений (определений)	0.10	Оценка точности спутниковых определений координат точек границ объекта недвижимости выполнена программным обеспечением фирмы изготовителя спутниковой аппаратуры Acnovo GX 9, имеющей погрешность в режиме RTK Mt=±10мм+1мм/км СКО Mt=±10мм+1мм/4.7
н126У	—	—	405496.47	1361977.72	Метод спутниковых геодезических измерений	0.10	Оценка точности спутниковых определений координат точек границ объекта недвижимости выполнена

КАРТА-ПЛАН ТЕРРИТОРИИ

Сведения об уточняемых земельных участках

					(определений)		программным обеспечением фирмы изготовителя спутниковой аппаратуры Acnovo GX 9, имеющей погрешность в режиме RTK Mt=±10мм+1мм/км СКО Mt=±10мм+1мм/4.7
н122У	—	—	405566.45	1361976.57	Метод спутниковых геодезических измерений (определений)	0.10	Оценка точности спутниковых определений координат точек границ объекта недвижимости выполнена программным обеспечением фирмы изготовителя спутниковой аппаратуры Acnovo GX 9, имеющей погрешность в режиме RTK Mt=±10мм+1мм/км СКО Mt=±10мм+1мм/4.7

2. Сведения о частях границ уточняемого земельного участка с кадастровым номером 74:33:0311001:143

Обозначение части границ		Горизонтальное проложение (S), м	Описание прохождения части границ	Отметка о наличии земельного спора о местоположении границ земельного участка
от т.	до т.			
1	2	3	4	5
н122У	20	0.53	—	—
20	н123У	1.43	—	—
н123У	н124У	14.69	—	—
н124У	н20У	0.31	—	—
н20У	н19У	2.09	—	—
н19У	н125У	69.71	—	—
н125У	н126У	17.53	—	—
н126У	н122У	69.99	—	—

3. Общие сведения об уточняемом земельном участке с кадастровым номером 74:33:0311001:143

№ п/п	Наименование характеристик земельного участка	Значение характеристики
1	2	3
1	Адрес земельного участка	—
	Местоположение земельного участка (при отсутствии присвоенного адреса)	Челябинская область, г. Магнитогорск, ул. Советская, д. 207
	Дополнительные сведения о местоположении земельного участка	—
2	Площадь земельного участка ± величина погрешности определения	1227±12

КАРТА-ПЛАН ТЕРРИТОРИИ

Сведения об уточняемых земельных участках

1	2	3
	площади (**Р ± ΔР**), **м²**	
3	Формула, примененная для расчета предельной допустимой погрешности определения площади земельного участка (**ΔР**), м2	$\Delta P = 3{,}5 \cdot M_t \cdot \sqrt{P_{док}} = 3{,}5 \cdot 0.10 \cdot \sqrt{1116} = 12$
4	Площадь земельного участка согласно сведениям Единого государственного реестра недвижимости (**Ркад**), **м²**	1116
5	Оценка расхождения **Р** и **Ркад (Р – Ркад), м²**	111
6	Предельный минимальный и максимальный размеры земельного участка (**Рмин и Рмакс), м²**	—
7	Кадастровый или иной номер (обозначение) здания, сооружения, объекта незавершенного строительства, расположенного на земельном участке	74:33:0311001:476, 74:33:0311001:539
8	Иные сведения	—

1. Сведения о характерных точках границы уточняемого земельного участка с кадастровым номером 74:33:0311001:151
Зона № 1

Обозначение характерных точек границ	Существующие координаты, м		Уточненные координаты, м		Метод определения координат	Средняя квадратическая погрешность определения координат характерной точки (M_t), м	Формулы, примененные для расчета средней квадратической погрешности определения координат характерной точки (M_t), м
	X	Y	X	Y			
1	2	3	4	5	6	7	8
н127У	—	—	405457.43	1362034.43	Метод спутниковых геодезических измерений (определений)	0.10	Оценка точности спутниковых определений координат точек границ объекта недвижимости выполнена программным обеспечением фирмы изготовителя спутниковой аппаратуры Acnovo GX 9, имеющей погрешность в режиме RTK Mt=±10мм+1мм/км СКО Mt=±10мм+1мм/4.7
н128У	—	—	405461.44	1362043.23	Метод спутниковых геодезических измерений (определений)	0.10	Оценка точности спутниковых определений координат точек границ объекта недвижимости выполнена программным обеспечением фирмы изготовителя спутниковой

КАРТА-ПЛАН ТЕРРИТОРИИ							
Сведения об уточняемых земельных участках							
							аппаратуры Acnovo GX 9, имеющей погрешность в режиме RTK Mt=±10мм+1мм/км СКО Mt=±10мм+1мм/4.7
н129У	—	—	405461.44	1362060.89	Метод спутниковых геодезических измерений (определений)	0.10	Оценка точности спутниковых определений координат точек границ объекта недвижимости выполнена программным обеспечением фирмы изготовителя спутниковой аппаратуры Acnovo GX 9, имеющей погрешность в режиме RTK Mt=±10мм+1мм/км СКО Mt=±10мм+1мм/4.7
н130У	—	—	405447.79	1362060.89	Метод спутниковых геодезических измерений (определений)	0.10	Оценка точности спутниковых определений координат точек границ объекта недвижимости выполнена программным обеспечением фирмы изготовителя спутниковой аппаратуры Acnovo GX 9, имеющей погрешность в режиме RTK Mt=±10мм+1мм/км СКО Mt=±10мм+1мм/4.7
н131У	—	—	405447.78	1362064.71	Метод спутниковых геодезических измерений (определений)	0.10	Оценка точности спутниковых определений координат точек границ объекта недвижимости выполнена программным обеспечением фирмы изготовителя спутниковой аппаратуры Acnovo GX 9, имеющей погрешность в режиме RTK Mt=±10мм+1мм/км СКО Mt=±10мм+1мм/4.7
н132У	—	—	405436.02	1362064.76	Метод спутниковых геодезических измерений (определений)	0.10	Оценка точности спутниковых определений координат точек границ объекта недвижимости выполнена программным обеспечением фирмы изготовителя спутниковой аппаратуры Acnovo GX 9, имеющей

КАРТА-ПЛАН ТЕРРИТОРИИ							
Сведения об уточняемых земельных участках							
							погрешность в режиме RTK Mt=±10мм+1мм/км СКО Mt=±10мм+1мм/4.7
н133У	—	—	405435.13	1362049.04	Метод спутниковых геодезических измерений (определений)	0.10	Оценка точности спутниковых определений координат точек границ объекта недвижимости выполнена программным обеспечением фирмы изготовителя спутниковой аппаратуры Acnovo GX 9, имеющей погрешность в режиме RTK Mt=±10мм+1мм/км СКО Mt=±10мм+1мм/4.7
н134У	—	—	405432.52	1362048.94	Метод спутниковых геодезических измерений (определений)	0.10	Оценка точности спутниковых определений координат точек границ объекта недвижимости выполнена программным обеспечением фирмы изготовителя спутниковой аппаратуры Acnovo GX 9, имеющей погрешность в режиме RTK Mt=±10мм+1мм/км СКО Mt=±10мм+1мм/4.7
н135У	—	—	405432.41	1362037.19	Метод спутниковых геодезических измерений (определений)	0.10	Оценка точности спутниковых определений координат точек границ объекта недвижимости выполнена программным обеспечением фирмы изготовителя спутниковой аппаратуры Acnovo GX 9, имеющей погрешность в режиме RTK Mt=±10мм+1мм/км СКО Mt=±10мм+1мм/4.7
н136У	—	—	405445.85	1362037.04	Метод спутниковых геодезических измерений (определений)	0.10	Оценка точности спутниковых определений координат точек границ объекта недвижимости выполнена программным обеспечением фирмы изготовителя спутниковой аппаратуры Acnovo GX 9, имеющей погрешность в режиме RTK

КАРТА-ПЛАН ТЕРРИТОРИИ

Сведения об уточняемых земельных участках

							Mt=±10мм+1мм/км СКО Mt=±10мм+1мм/4.7
н137У	—	—	405445.82	1362034.57	Метод спутниковых геодезических измерений (определений)	0.10	Оценка точности спутниковых определений координат точек границ объекта недвижимости выполнена программным обеспечением фирмы изготовителя спутниковой аппаратуры Acnovo GX 9, имеющей погрешность в режиме RTK Mt=±10мм+1мм/км СКО Mt=±10мм+1мм/4.7
н127У	—	—	405457.43	1362034.43	Метод спутниковых геодезических измерений (определений)	0.10	Оценка точности спутниковых определений координат точек границ объекта недвижимости выполнена программным обеспечением фирмы изготовителя спутниковой аппаратуры Acnovo GX 9, имеющей погрешность в режиме RTK Mt=±10мм+1мм/км СКО Mt=±10мм+1мм/4.7

2. Сведения о частях границ уточняемого земельного участка с кадастровым номером 74:33:0311001:151

Обозначение части границ		Горизонтальное проложение (S), м	Описание прохождения части границ	Отметка о наличии земельного спора о местоположении границ земельного участка
от т.	до т.			
1	2	3	4	5
н127У	н128У	9.67	—	—
н128У	н129У	17.66	—	—
н129У	н130У	13.65	—	—
н130У	н131У	3.82	—	—
н131У	н132У	11.76	—	—
н132У	н133У	15.75	—	—
н133У	н134У	2.61	—	—
н134У	н135У	11.75	—	—
н135У	н136У	13.44	—	—
н136У	н137У	2.47	—	—
н137У	н127У	11.61	—	—

КАРТА-ПЛАН ТЕРРИТОРИИ

Сведения об уточняемых земельных участках

3. Общие сведения об уточняемом земельном участке с кадастровым номером 74:33:0311001:151

№ п/п	Наименование характеристик земельного участка	Значение характеристики
1	2	3
1	Адрес земельного участка	—
	Местоположение земельного участка (при отсутствии присвоенного адреса)	Челябинская область, г. Магнитогорск, ул. Советская, д. 209/1
	Дополнительные сведения о местоположении земельного участка	—
2	Площадь земельного участка ± величина погрешности определения площади (**Р ± ΔР**), **м²**	722±9
3	Формула, примененная для расчета предельной допустимой погрешности определения площади земельного участка (**ΔР**), м2	$\Delta P = 3{,}5 \cdot M_t \cdot \sqrt{P_{док}} = 3{,}5 \cdot 0.10 \cdot \sqrt{657} = 9$
4	Площадь земельного участка согласно сведениям Единого государственного реестра недвижимости (**Ркад**), **м²**	657
5	Оценка расхождения **Р** и **Ркад (Р – Ркад), м²**	65
6	Предельный минимальный и максимальный размеры земельного участка (**Рмин и Рмакс), м²**	—
7	Кадастровый или иной номер (обозначение) здания, сооружения, объекта незавершенного строительства, расположенного на земельном участке	74:33:0311001:541
8	Иные сведения	—

1. Сведения о характерных точках границы уточняемого земельного участка с кадастровым номером 74:33:0311001:153
Зона № 1

Обозначение характерных точек границ	Существующие координаты, м		Уточненные координаты, м		Метод определения координат	Средняя квадратическая погрешность определения координат характерной точки (M_t), м	Формулы, примененные для расчета средней квадратической погрешности определения координат характерной точки (M_t), м
	X	Y	X	Y			
1	2	3	4	5	6	7	8
21	—	—	405360.23	1362014.70	—	0.30	—
н138У	—	—	405360.77	1362059.36	Метод спутниковых геодезических измерений (определений)	0.10	Оценка точности спутниковых определений координат точек границ объекта недвижимости выполнена программным обеспечением фирмы изготовителя спутниковой

КАРТА-ПЛАН ТЕРРИТОРИИ							
Сведения об уточняемых земельных участках							
							аппаратуры Acnovo GX 9, имеющей погрешность в режиме RTK Mt=±10мм+1мм/км СКО Mt=±10мм+1мм/4.7
н139У	—	—	405347.80	1362059.66	Метод спутниковых геодезических измерений (определений)	0.10	Оценка точности спутниковых определений координат точек границ объекта недвижимости выполнена программным обеспечением фирмы изготовителя спутниковой аппаратуры Acnovo GX 9, имеющей погрешность в режиме RTK Mt=±10мм+1мм/км СКО Mt=±10мм+1мм/4.7
н140У	—	—	405348.18	1362082.54	Метод спутниковых геодезических измерений (определений)	0.10	Оценка точности спутниковых определений координат точек границ объекта недвижимости выполнена программным обеспечением фирмы изготовителя спутниковой аппаратуры Acnovo GX 9, имеющей погрешность в режиме RTK Mt=±10мм+1мм/км СКО Mt=±10мм+1мм/4.7
н141У	—	—	405333.73	1362082.81	Метод спутниковых геодезических измерений (определений)	0.10	Оценка точности спутниковых определений координат точек границ объекта недвижимости выполнена программным обеспечением фирмы изготовителя спутниковой аппаратуры Acnovo GX 9, имеющей погрешность в режиме RTK Mt=±10мм+1мм/км СКО Mt=±10мм+1мм/4.7
н142У	—	—	405333.44	1362057.73	Метод спутниковых геодезических измерений (определений)	0.10	Оценка точности спутниковых определений координат точек границ объекта недвижимости выполнена программным обеспечением фирмы изготовителя спутниковой аппаратуры Acnovo GX 9, имеющей

КАРТА-ПЛАН ТЕРРИТОРИИ

Сведения об уточняемых земельных участках

							погрешность в режиме RTK Mt=±10мм+1мм/км СКО Mt=±10мм+1мм/4.7
н143У	—	—	405345.13	1362057.50	Метод спутниковых геодезических измерений (определений)	0.10	Оценка точности спутниковых определений координат точек границ объекта недвижимости выполнена программным обеспечением фирмы изготовителя спутниковой аппаратуры Acnovo GX 9, имеющей погрешность в режиме RTK Mt=±10мм+1мм/км СКО Mt=±10мм+1мм/4.7
н144У	—	—	405344.29	1362016.55	Метод спутниковых геодезических измерений (определений)	0.10	Оценка точности спутниковых определений координат точек границ объекта недвижимости выполнена программным обеспечением фирмы изготовителя спутниковой аппаратуры Acnovo GX 9, имеющей погрешность в режиме RTK Mt=±10мм+1мм/км СКО Mt=±10мм+1мм/4.7
н145У	—	—	405346.13	1362014.94	Метод спутниковых геодезических измерений (определений)	0.10	Оценка точности спутниковых определений координат точек границ объекта недвижимости выполнена программным обеспечением фирмы изготовителя спутниковой аппаратуры Acnovo GX 9, имеющей погрешность в режиме RTK Mt=±10мм+1мм/км СКО Mt=±10мм+1мм/4.7
21	—	—	405360.23	1362014.70	—	0.30	—

2. Сведения о частях границ уточняемого земельного участка с кадастровым номером 74:33:0311001:153

Обозначение части границ		Горизонтальное проложение (S), м	Описание прохождения части границ	Отметка о наличии земельного спора о местоположении границ земельного участка
от т.	до т.			
1	2	3	4	5
21	н138У	44.66	—	—

КАРТА-ПЛАН ТЕРРИТОРИИ

Сведения об уточняемых земельных участках

н138У	н139У	12.97	—	—
н139У	н140У	22.88	—	—
н140У	н141У	14.45	—	—
н141У	н142У	25.08	—	—
н142У	н143У	11.69	—	—
н143У	н144У	40.96	—	—
н144У	н145У	2.44	—	—
н145У	21	14.10	—	—

3. Общие сведения об уточняемом земельном участке с кадастровым номером 74:33:0311001:153

№ п/п	Наименование характеристик земельного участка	Значение характеристики
1	2	3
1	Адрес земельного участка	—
	Местоположение земельного участка (при отсутствии присвоенного адреса)	Челябинская область, г. Магнитогорск, ул. Советская, д. 213
	Дополнительные сведения о местоположении земельного участка	—
2	Площадь земельного участка ± величина погрешности определения площади (**Р ± ΔР**), **м²**	1060±11
3	Формула, примененная для расчета предельной допустимой погрешности определения площади земельного участка (**ΔР**), м2	$\Delta P = 3{,}5 \cdot M_t \cdot \sqrt{P_{док}} = 3{,}5 \cdot 0.10 \cdot \sqrt{964} = 11$
4	Площадь земельного участка согласно сведениям Единого государственного реестра недвижимости (**Ркад**), **м²**	964
5	Оценка расхождения **Р** и **Ркад (Р – Ркад), м²**	96
6	Предельный минимальный и максимальный размеры земельного участка (**Рмин и Рмакс), м²**	—
7	Кадастровый или иной номер (обозначение) здания, сооружения, объекта незавершенного строительства, расположенного на земельном участке	74:33:0311001:545
8	Иные сведения	—

КАРТА-ПЛАН ТЕРРИТОРИИ

Сведения об уточняемых земельных участках

1. Сведения о характерных точках границы уточняемого земельного участка с кадастровым номером 74:33:0311001:166
Зона № 1

Обозначение характерных точек границ	Существующие координаты, м		Уточненные координаты, м		Метод определения координат	Средняя квадратическая погрешность определения координат характерной точки (M_t), м	Формулы, примененные для расчета средней квадратической погрешности определения координат характерной точки (M_t), м
	X	Y	X	Y			
1	2	3	4	5	6	7	8
н146У	—	—	405364.85	1361286.68	Метод спутниковых геодезических измерений (определений)	0.10	Оценка точности спутниковых определений координат точек границ объекта недвижимости выполнена программным обеспечением фирмы изготовителя спутниковой аппаратуры Acnovo GX 9, имеющей погрешность в режиме RTK Mt=±10мм+1мм/км СКО Mt=±10мм+1мм/4.7
н147У	—	—	405365.14	1361304.72	Метод спутниковых геодезических измерений (определений)	0.10	Оценка точности спутниковых определений координат точек границ объекта недвижимости выполнена программным обеспечением фирмы изготовителя спутниковой аппаратуры Acnovo GX 9, имеющей погрешность в режиме RTK Mt=±10мм+1мм/км СКО Mt=±10мм+1мм/4.7
н148У	—	—	405334.21	1361305.57	Метод спутниковых геодезических измерений (определений)	0.10	Оценка точности спутниковых определений координат точек границ объекта недвижимости выполнена программным обеспечением фирмы изготовителя спутниковой аппаратуры Acnovo GX 9, имеющей погрешность в режиме RTK Mt=±10мм+1мм/км СКО

КАРТА-ПЛАН ТЕРРИТОРИИ							
Сведения об уточняемых земельных участках							
							Mt=±10мм+1мм/4.7
н149У	—	—	405334.33	1361310.44	Метод спутниковых геодезических измерений (определений)	0.10	Оценка точности спутниковых определений координат точек границ объекта недвижимости выполнена программным обеспечением фирмы изготовителя спутниковой аппаратуры Acnovo GX 9, имеющей погрешность в режиме RTK Mt=±10мм+1мм/км СКО Mt=±10мм+1мм/4.7
н150У	—	—	405299.83	1361311.26	Метод спутниковых геодезических измерений (определений)	0.10	Оценка точности спутниковых определений координат точек границ объекта недвижимости выполнена программным обеспечением фирмы изготовителя спутниковой аппаратуры Acnovo GX 9, имеющей погрешность в режиме RTK Mt=±10мм+1мм/км СКО Mt=±10мм+1мм/4.7
н151У	—	—	405299.57	1361295.89	Метод спутниковых геодезических измерений (определений)	0.10	Оценка точности спутниковых определений координат точек границ объекта недвижимости выполнена программным обеспечением фирмы изготовителя спутниковой аппаратуры Acnovo GX 9, имеющей погрешность в режиме RTK Mt=±10мм+1мм/км СКО Mt=±10мм+1мм/4.7
н152У	—	—	405305.88	1361295.79	Метод спутниковых геодезических измерений (определений)	0.10	Оценка точности спутниковых определений координат точек границ объекта недвижимости выполнена программным обеспечением фирмы изготовителя спутниковой аппаратуры Acnovo GX 9, имеющей погрешность в режиме RTK Mt=±10мм+1мм/км СКО Mt=±10мм+1мм/4.7

КАРТА-ПЛАН ТЕРРИТОРИИ							
Сведения об уточняемых земельных участках							
н153У	—	—	405305.84	1361292.71	Метод спутниковых геодезических измерений (определений)	0.10	Оценка точности спутниковых определений координат точек границ объекта недвижимости выполнена программным обеспечением фирмы изготовителя спутниковой аппаратуры Acnovo GX 9, имеющей погрешность в режиме RTK Mt=±10мм+1мм/км СКО Mt=±10мм+1мм/4.7
н154У	—	—	405332.16	1361292.19	Метод спутниковых геодезических измерений (определений)	0.10	Оценка точности спутниковых определений координат точек границ объекта недвижимости выполнена программным обеспечением фирмы изготовителя спутниковой аппаратуры Acnovo GX 9, имеющей погрешность в режиме RTK Mt=±10мм+1мм/км СКО Mt=±10мм+1мм/4.7
н155У	—	—	405332.12	1361287.32	Метод спутниковых геодезических измерений (определений)	0.10	Оценка точности спутниковых определений координат точек границ объекта недвижимости выполнена программным обеспечением фирмы изготовителя спутниковой аппаратуры Acnovo GX 9, имеющей погрешность в режиме RTK Mt=±10мм+1мм/км СКО Mt=±10мм+1мм/4.7
н146У	—	—	405364.85	1361286.68	Метод спутниковых геодезических измерений (определений)	0.10	Оценка точности спутниковых определений координат точек границ объекта недвижимости выполнена программным обеспечением фирмы изготовителя спутниковой аппаратуры Acnovo GX 9, имеющей погрешность в режиме RTK Mt=±10мм+1мм/км СКО Mt=±10мм+1мм/4.7

КАРТА-ПЛАН ТЕРРИТОРИИ

Сведения об уточняемых земельных участках

2. Сведения о частях границ уточняемого земельного участка с кадастровым номером 74:33:0311001:166

Обозначение части границ		Горизонтальное проложение (S), м	Описание прохождения части границ	Отметка о наличии земельного спора о местоположении границ земельного участка
от т.	до т.			
1	2	3	4	5
н146У	н147У	18.04	—	—
н147У	н148У	30.94	—	—
н148У	н149У	4.87	—	—
н149У	н150У	34.51	—	—
н150У	н151У	15.37	—	—
н151У	н152У	6.31	—	—
н152У	н153У	3.08	—	—
н153У	н154У	26.33	—	—
н154У	н155У	4.87	—	—
н155У	н146У	32.74	—	—

3. Общие сведения об уточняемом земельном участке с кадастровым номером 74:33:0311001:166

№ п/п	Наименование характеристик земельного участка	Значение характеристики
1	2	3
1	Адрес земельного участка	—
	Местоположение земельного участка (при отсутствии присвоенного адреса)	Челябинская область, г. Магнитогорск, ул. Тевосяна, д. 19
	Дополнительные сведения о местоположении земельного участка	—
2	Площадь земельного участка ± величина погрешности определения площади (**Р ± ΔР**), **м²**	1184±11
3	Формула, примененная для расчета предельной допустимой погрешности определения площади земельного участка (**ΔР**), м2	$\Delta P = 3{,}5 \cdot M_t \cdot \sqrt{P_{док}} = 3{,}5 \cdot 0.10 \cdot \sqrt{1077} = 11$
4	Площадь земельного участка согласно сведениям Единого государственного реестра недвижимости (**Ркад**), **м²**	1077
5	Оценка расхождения **Р** и **Ркад (Р – Ркад), м²**	107
6	Предельный минимальный и максимальный размеры земельного участка (**Рмин и Рмакс), м²**	—
7	Кадастровый или иной номер (обозначение) здания, сооружения, объекта незавершенного строительства, расположенного на земельном участке	74:33:0311001:507
8	Иные сведения	—

КАРТА-ПЛАН ТЕРРИТОРИИ

Сведения об уточняемых земельных участках

1. Сведения о характерных точках границы уточняемого земельного участка с кадастровым номером 74:33:0311001:167
Зона № 1

Обозначение характерных точек границ	Существующие координаты, м		Уточненные координаты, м		Метод определения координат	Средняя квадратическая погрешность определения координат характерной точки (M_t), м	Формулы, примененные для расчета средней квадратической погрешности определения координат характерной точки (M_t), м
	X	Y	X	Y			
1	2	3	4	5	6	7	8
н156У	—	—	405336.71	1361366.55	Метод спутниковых геодезических измерений (определений)	0.10	Оценка точности спутниковых определений координат точек границ объекта недвижимости выполнена программным обеспечением фирмы изготовителя спутниковой аппаратуры Acnovo GX 9, имеющей погрешность в режиме RTK Mt=±10мм+1мм/км СКО Mt=±10мм+1мм/4.7
н157У	—	—	405336.99	1361381.20	Метод спутниковых геодезических измерений (определений)	0.10	Оценка точности спутниковых определений координат точек границ объекта недвижимости выполнена программным обеспечением фирмы изготовителя спутниковой аппаратуры Acnovo GX 9, имеющей погрешность в режиме RTK Mt=±10мм+1мм/км СКО Mt=±10мм+1мм/4.7
н158У	—	—	405285.15	1361381.87	Метод спутниковых геодезических измерений (определений)	0.10	Оценка точности спутниковых определений координат точек границ объекта недвижимости выполнена программным обеспечением фирмы изготовителя спутниковой аппаратуры Acnovo GX 9, имеющей погрешность в режиме RTK Mt=±10мм+1мм/км СКО

КАРТА-ПЛАН ТЕРРИТОРИИ							
Сведения об уточняемых земельных участках							
							Mt=±10мм+1мм/4.7
н159У	—	—	405284.92	1361369.42	Метод спутниковых геодезических измерений (определений)	0.10	Оценка точности спутниковых определений координат точек границ объекта недвижимости выполнена программным обеспечением фирмы изготовителя спутниковой аппаратуры Acnovo GX 9, имеющей погрешность в режиме RTK Mt=±10мм+1мм/км СКО Mt=±10мм+1мм/4.7
н160У	—	—	405272.77	1361369.55	Метод спутниковых геодезических измерений (определений)	0.10	Оценка точности спутниковых определений координат точек границ объекта недвижимости выполнена программным обеспечением фирмы изготовителя спутниковой аппаратуры Acnovo GX 9, имеющей погрешность в режиме RTK Mt=±10мм+1мм/км СКО Mt=±10мм+1мм/4.7
н161У	—	—	405272.26	1361320.43	Метод спутниковых геодезических измерений (определений)	0.10	Оценка точности спутниковых определений координат точек границ объекта недвижимости выполнена программным обеспечением фирмы изготовителя спутниковой аппаратуры Acnovo GX 9, имеющей погрешность в режиме RTK Mt=±10мм+1мм/км СКО Mt=±10мм+1мм/4.7
н162У	—	—	405286.69	1361320.28	Метод спутниковых геодезических измерений (определений)	0.10	Оценка точности спутниковых определений координат точек границ объекта недвижимости выполнена программным обеспечением фирмы изготовителя спутниковой аппаратуры Acnovo GX 9, имеющей погрешность в режиме RTK Mt=±10мм+1мм/км СКО Mt=±10мм+1мм/4.7

КАРТА-ПЛАН ТЕРРИТОРИИ

Сведения об уточняемых земельных участках

н163У	—	—	405287.19	1361367.39	Метод спутниковых геодезических измерений (определений)	0.10	Оценка точности спутниковых определений координат точек границ объекта недвижимости выполнена программным обеспечением фирмы изготовителя спутниковой аппаратуры Acnovo GX 9, имеющей погрешность в режиме RTK Mt=±10мм+1мм/км СКО Mt=±10мм+1мм/4.7
н156У	—	—	405336.71	1361366.55	Метод спутниковых геодезических измерений (определений)	0.10	Оценка точности спутниковых определений координат точек границ объекта недвижимости выполнена программным обеспечением фирмы изготовителя спутниковой аппаратуры Acnovo GX 9, имеющей погрешность в режиме RTK Mt=±10мм+1мм/км СКО Mt=±10мм+1мм/4.7

2. Сведения о частях границ уточняемого земельного участка с кадастровым номером 74:33:0311001:167

Обозначение части границ		Горизонтальное проложение (S), м	Описание прохождения части границ	Отметка о наличии земельного спора о местоположении границ земельного участка
от т.	до т.			
1	2	3	4	5
н156У	н157У	14.65	—	—
н157У	н158У	51.84	—	—
н158У	н159У	12.45	—	—
н159У	н160У	12.15	—	—
н160У	н161У	49.12	—	—
н161У	н162У	14.43	—	—
н162У	н163У	47.11	—	—
н163У	н156У	49.53	—	—

3. Общие сведения об уточняемом земельном участке с кадастровым номером 74:33:0311001:167

№ п/п	Наименование характеристик земельного участка	Значение характеристики
1	2	3
1	Адрес земельного участка	—
	Местоположение земельного участка (при отсутствии присвоенного	Челябинская область, г. Магнитогорск, ул. Тевосяна, д. 21

КАРТА-ПЛАН ТЕРРИТОРИИ

Сведения об уточняемых земельных участках

1	2	3
	адреса)	
	Дополнительные сведения о местоположении земельного участка	—
2	Площадь земельного участка ± величина погрешности определения площади (**Р ± ΔР**), **м²**	1459±13
3	Формула, примененная для расчета предельной допустимой погрешности определения площади земельного участка (**ΔР**), м2	$\Delta P = 3{,}5 \cdot M_t \cdot \sqrt{P_{док}} = 3{,}5 \cdot 0.10 \cdot \sqrt{1345} = 13$
4	Площадь земельного участка согласно сведениям Единого государственного реестра недвижимости (**Ркад**), **м²**	1345
5	Оценка расхождения **Р** и **Ркад (Р – Ркад), м²**	114
6	Предельный минимальный и максимальный размеры земельного участка (**Рмин и Рмакс), м²**	—
7	Кадастровый или иной номер (обозначение) здания, сооружения, объекта незавершенного строительства, расположенного на земельном участке	74:33:0307001:297
8	Иные сведения	—

1. Сведения о характерных точках границы уточняемого земельного участка с кадастровым номером 74:33:0311001:170
Зона № 1

Обозначение характерных точек границ	Существующие координаты, м		Уточненные координаты, м		Метод определения координат	Средняя квадратическая погрешность определения координат характерной точки (M_t), м	Формулы, примененные для расчета средней квадратической погрешности определения координат характерной точки (M_t), м
	X	Y	X	Y			
1	2	3	4	5	6	7	8
н164У	—	—	405232.65	1361388.07	Метод спутниковых геодезических измерений (определений)	0.10	Оценка точности спутниковых определений координат точек границ объекта недвижимости выполнена программным обеспечением фирмы изготовителя спутниковой аппаратуры Acnovo GX 9, имеющей погрешность в режиме RTK Mt=±10мм+1мм/км СКО Mt=±10мм+1мм/4.7
н165У	—	—	405232.95	1361401.74	Метод спутниковых геодезических	0.10	Оценка точности спутниковых определений координат точек границ

КАРТА-ПЛАН ТЕРРИТОРИИ							
Сведения об уточняемых земельных участках							
					измерений (определений)		объекта недвижимости выполнена программным обеспечением фирмы изготовителя спутниковой аппаратуры Acnovo GX 9, имеющей погрешность в режиме RTK Mt=±10мм+1мм/км СКО Mt=±10мм+1мм/4.7
н166У	—	—	405246.48	1361401.40	Метод спутниковых геодезических измерений (определений)	0.10	Оценка точности спутниковых определений координат точек границ объекта недвижимости выполнена программным обеспечением фирмы изготовителя спутниковой аппаратуры Acnovo GX 9, имеющей погрешность в режиме RTK Mt=±10мм+1мм/км СКО Mt=±10мм+1мм/4.7
н167У	—	—	405246.80	1361424.43	Метод спутниковых геодезических измерений (определений)	0.10	Оценка точности спутниковых определений координат точек границ объекта недвижимости выполнена программным обеспечением фирмы изготовителя спутниковой аппаратуры Acnovo GX 9, имеющей погрешность в режиме RTK Mt=±10мм+1мм/км СКО Mt=±10мм+1мм/4.7
н168У	—	—	405254.15	1361424.24	Метод спутниковых геодезических измерений (определений)	0.10	Оценка точности спутниковых определений координат точек границ объекта недвижимости выполнена программным обеспечением фирмы изготовителя спутниковой аппаратуры Acnovo GX 9, имеющей погрешность в режиме RTK Mt=±10мм+1мм/км СКО Mt=±10мм+1мм/4.7
н169У	—	—	405254.44	1361447.43	Метод спутниковых геодезических измерений	0.10	Оценка точности спутниковых определений координат точек границ объекта недвижимости выполнена

КАРТА-ПЛАН ТЕРРИТОРИИ							
Сведения об уточняемых земельных участках							
					(определений)		программным обеспечением фирмы изготовителя спутниковой аппаратуры Acnovo GX 9, имеющей погрешность в режиме RTK Mt=±10мм+1мм/км СКО Mt=±10мм+1мм/4.7
н170У	—	—	405261.97	1361447.36	Метод спутниковых геодезических измерений (определений)	0.10	Оценка точности спутниковых определений координат точек границ объекта недвижимости выполнена программным обеспечением фирмы изготовителя спутниковой аппаратуры Acnovo GX 9, имеющей погрешность в режиме RTK Mt=±10мм+1мм/км СКО Mt=±10мм+1мм/4.7
н171У	—	—	405262.33	1361492.01	Метод спутниковых геодезических измерений (определений)	0.10	Оценка точности спутниковых определений координат точек границ объекта недвижимости выполнена программным обеспечением фирмы изготовителя спутниковой аппаратуры Acnovo GX 9, имеющей погрешность в режиме RTK Mt=±10мм+1мм/км СКО Mt=±10мм+1мм/4.7
24	—	—	405261.72	1361492.02	—	0.30	—
22	—	—	405261.75	1361493.82	—	0.10	—
23	—	—	405246.75	1361494.07	—	0.10	—
н172У	—	—	405246.59	1361448.95	Метод спутниковых геодезических измерений (определений)	0.10	Оценка точности спутниковых определений координат точек границ объекта недвижимости выполнена программным обеспечением фирмы изготовителя спутниковой аппаратуры Acnovo GX 9, имеющей погрешность в режиме RTK Mt=±10мм+1мм/км СКО Mt=±10мм+1мм/4.7
н173У	—	—	405239.70	1361449.01	Метод спутниковых	0.10	Оценка точности спутниковых

КАРТА-ПЛАН ТЕРРИТОРИИ							
Сведения об уточняемых земельных участках							
					геодезических измерений (определений)		определений координат точек границ объекта недвижимости выполнена программным обеспечением фирмы изготовителя спутниковой аппаратуры Acnovo GX 9, имеющей погрешность в режиме RTK Mt=±10мм+1мм/км СКО Mt=±10мм+1мм/4.7
н174У	—	—	405239.34	1361426.27	Метод спутниковых геодезических измерений (определений)	0.10	Оценка точности спутниковых определений координат точек границ объекта недвижимости выполнена программным обеспечением фирмы изготовителя спутниковой аппаратуры Acnovo GX 9, имеющей погрешность в режиме RTK Mt=±10мм+1мм/км СКО Mt=±10мм+1мм/4.7
н175У	—	—	405232.00	1361426.31	Метод спутниковых геодезических измерений (определений)	0.10	Оценка точности спутниковых определений координат точек границ объекта недвижимости выполнена программным обеспечением фирмы изготовителя спутниковой аппаратуры Acnovo GX 9, имеющей погрешность в режиме RTK Mt=±10мм+1мм/км СКО Mt=±10мм+1мм/4.7
н176У	—	—	405231.68	1361402.98	Метод спутниковых геодезических измерений (определений)	0.10	Оценка точности спутниковых определений координат точек границ объекта недвижимости выполнена программным обеспечением фирмы изготовителя спутниковой аппаратуры Acnovo GX 9, имеющей погрешность в режиме RTK Mt=±10мм+1мм/км СКО Mt=±10мм+1мм/4.7
н177У	—	—	405187.86	1361403.92	Метод спутниковых геодезических	0.10	Оценка точности спутниковых определений координат точек границ

КАРТА-ПЛАН ТЕРРИТОРИИ							
Сведения об уточняемых земельных участках							
					измерений (определений)		объекта недвижимости выполнена программным обеспечением фирмы изготовителя спутниковой аппаратуры Acnovo GX 9, имеющей погрешность в режиме RTK Mt=±10мм+1мм/км СКО Mt=±10мм+1мм/4.7
н178У	—	—	405188.64	1361428.18	Метод спутниковых геодезических измерений (определений)	0.10	Оценка точности спутниковых определений координат точек границ объекта недвижимости выполнена программным обеспечением фирмы изготовителя спутниковой аппаратуры Acnovo GX 9, имеющей погрешность в режиме RTK Mt=±10мм+1мм/км СКО Mt=±10мм+1мм/4.7
н179У	—	—	405175.47	1361428.79	Метод спутниковых геодезических измерений (определений)	0.10	Оценка точности спутниковых определений координат точек границ объекта недвижимости выполнена программным обеспечением фирмы изготовителя спутниковой аппаратуры Acnovo GX 9, имеющей погрешность в режиме RTK Mt=±10мм+1мм/км СКО Mt=±10мм+1мм/4.7
н180У	—	—	405174.47	1361428.82	Метод спутниковых геодезических измерений (определений)	0.10	Оценка точности спутниковых определений координат точек границ объекта недвижимости выполнена программным обеспечением фирмы изготовителя спутниковой аппаратуры Acnovo GX 9, имеющей погрешность в режиме RTK Mt=±10мм+1мм/км СКО Mt=±10мм+1мм/4.7
н181У	—	—	405174.45	1361427.82	Метод спутниковых геодезических измерений	0.10	Оценка точности спутниковых определений координат точек границ объекта недвижимости выполнена

КАРТА-ПЛАН ТЕРРИТОРИИ							
Сведения об уточняемых земельных участках							
					(определений)		программным обеспечением фирмы изготовителя спутниковой аппаратуры Acnovo GX 9, имеющей погрешность в режиме RTK Mt=±10мм+1мм/км СКО Mt=±10мм+1мм/4.7
н182У	—	—	405173.45	1361427.84	Метод спутниковых геодезических измерений (определений)	0.10	Оценка точности спутниковых определений координат точек границ объекта недвижимости выполнена программным обеспечением фирмы изготовителя спутниковой аппаратуры Acnovo GX 9, имеющей погрешность в режиме RTK Mt=±10мм+1мм/км СКО Mt=±10мм+1мм/4.7
н183У	—	—	405173.43	1361426.93	Метод спутниковых геодезических измерений (определений)	0.10	Оценка точности спутниковых определений координат точек границ объекта недвижимости выполнена программным обеспечением фирмы изготовителя спутниковой аппаратуры Acnovo GX 9, имеющей погрешность в режиме RTK Mt=±10мм+1мм/км СКО Mt=±10мм+1мм/4.7
н184У	—	—	405172.81	1361402.77	Метод спутниковых геодезических измерений (определений)	0.10	Оценка точности спутниковых определений координат точек границ объекта недвижимости выполнена программным обеспечением фирмы изготовителя спутниковой аппаратуры Acnovo GX 9, имеющей погрешность в режиме RTK Mt=±10мм+1мм/км СКО Mt=±10мм+1мм/4.7
н185У	—	—	405177.76	1361402.60	Метод спутниковых геодезических измерений (определений)	0.10	Оценка точности спутниковых определений координат точек границ объекта недвижимости выполнена программным обеспечением фирмы

КАРТА-ПЛАН ТЕРРИТОРИИ							
Сведения об уточняемых земельных участках							
							изготовителя спутниковой аппаратуры Acnovo GX 9, имеющей погрешность в режиме RTK Mt=±10мм+1мм/км СКО Mt=±10мм+1мм/4.7
н186У	—	—	405177.80	1361402.99	Метод спутниковых геодезических измерений (определений)	0.10	Оценка точности спутниковых определений координат точек границ объекта недвижимости выполнена программным обеспечением фирмы изготовителя спутниковой аппаратуры Acnovo GX 9, имеющей погрешность в режиме RTK Mt=±10мм+1мм/км СКО Mt=±10мм+1мм/4.7
н187У	—	—	405178.80	1361402.87	Метод спутниковых геодезических измерений (определений)	0.10	Оценка точности спутниковых определений координат точек границ объекта недвижимости выполнена программным обеспечением фирмы изготовителя спутниковой аппаратуры Acnovo GX 9, имеющей погрешность в режиме RTK Mt=±10мм+1мм/км СКО Mt=±10мм+1мм/4.7
н188У	—	—	405178.77	1361402.57	Метод спутниковых геодезических измерений (определений)	0.10	Оценка точности спутниковых определений координат точек границ объекта недвижимости выполнена программным обеспечением фирмы изготовителя спутниковой аппаратуры Acnovo GX 9, имеющей погрешность в режиме RTK Mt=±10мм+1мм/км СКО Mt=±10мм+1мм/4.7
н189У	—	—	405186.39	1361402.29	Метод спутниковых геодезических измерений (определений)	0.10	Оценка точности спутниковых определений координат точек границ объекта недвижимости выполнена программным обеспечением фирмы изготовителя спутниковой

КАРТА-ПЛАН ТЕРРИТОРИИ

Сведения об уточняемых земельных участках

							аппаратуры Acnovo GX 9, имеющей погрешность в режиме RTK Mt=±10мм+1мм/км СКО Mt=±10мм+1мм/4.7
н190У	—	—	405186.25	1361388.95	Метод спутниковых геодезических измерений (определений)	0.10	Оценка точности спутниковых определений координат точек границ объекта недвижимости выполнена программным обеспечением фирмы изготовителя спутниковой аппаратуры Acnovo GX 9, имеющей погрешность в режиме RTK Mt=±10мм+1мм/км СКО Mt=±10мм+1мм/4.7
н164У	—	—	405232.65	1361388.07	Метод спутниковых геодезических измерений (определений)	0.10	Оценка точности спутниковых определений координат точек границ объекта недвижимости выполнена программным обеспечением фирмы изготовителя спутниковой аппаратуры Acnovo GX 9, имеющей погрешность в режиме RTK Mt=±10мм+1мм/км СКО Mt=±10мм+1мм/4.7

2. Сведения о частях границ уточняемого земельного участка с кадастровым номером 74:33:0311001:170

Обозначение части границ		Горизонтальное проложение (S), м	Описание прохождения части границ	Отметка о наличии земельного спора о местоположении границ земельного участка
от т.	до т.			
1	2	3	4	5
н164У	н165У	13.67	—	—
н165У	н166У	13.53	—	—
н166У	н167У	23.03	—	—
н167У	н168У	7.35	—	—
н168У	н169У	23.19	—	—
н169У	н170У	7.53	—	—
н170У	н171У	44.65	—	—
н171У	24	0.61	—	—
24	22	1.80	—	—
22	23	15.00	—	—

КАРТА-ПЛАН ТЕРРИТОРИИ

Сведения об уточняемых земельных участках

23	н172У	45.12	—	—
н172У	н173У	6.89	—	—
н173У	н174У	22.74	—	—
н174У	н175У	7.34	—	—
н175У	н176У	23.33	—	—
н176У	н177У	43.83	—	—
н177У	н178У	24.27	—	—
н178У	н179У	13.18	—	—
н179У	н180У	1.00	—	—
н180У	н181У	1.00	—	—
н181У	н182У	1.00	—	—
н182У	н183У	0.91	—	—
н183У	н184У	24.17	—	—
н184У	н185У	4.95	—	—
н185У	н186У	0.39	—	—
н186У	н187У	1.01	—	—
н187У	н188У	0.30	—	—
н188У	н189У	7.63	—	—
н189У	н190У	13.34	—	—
н190У	н164У	46.41	—	—

3. Общие сведения об уточняемом земельном участке с кадастровым номером 74:33:0311001:170

№ п/п	Наименование характеристик земельного участка	Значение характеристики
1	2	3
1	Адрес земельного участка	—
	Местоположение земельного участка (при отсутствии присвоенного адреса)	Челябинская область, г. Магнитогорск, ул. Тевосяна, д. 25
	Дополнительные сведения о местоположении земельного участка	—
2	Площадь земельного участка ± величина погрешности определения площади (**Р ± ΔР**), **м²**	2506±17
3	Формула, примененная для расчета предельной допустимой погрешности определения площади земельного участка (**ΔР**), м2	$\Delta P = 3{,}5 \cdot M_t \cdot \sqrt{P_{док}} = 3{,}5 \cdot 0.10 \cdot \sqrt{2284} = 17$
4	Площадь земельного участка согласно сведениям Единого государственного реестра недвижимости (**Ркад**), **м²**	2284
5	Оценка расхождения **Р** и **Ркад (Р – Ркад), м²**	222
6	Предельный минимальный и максимальный размеры земельного участка	—

КАРТА-ПЛАН ТЕРРИТОРИИ

Сведения об уточняемых земельных участках

1	2	3
	(Рмин и Рмакс), м^2	
7	Кадастровый или иной номер (обозначение) здания, сооружения, объекта незавершенного строительства, расположенного на земельном участке	74:33:0307001:303, 74:33:0307001:305
8	Иные сведения	—

1. Сведения о характерных точках границы уточняемого земельного участка с кадастровым номером 74:33:0311001:172
Зона № 1

Обозначение характерных точек границ	Существующие координаты, м		Уточненные координаты, м		Метод определения координат	Средняя квадратическая погрешность определения координат характерной точки (M_t), м	Формулы, примененные для расчета средней квадратической погрешности определения координат характерной точки (M_t), м
	X	Y	X	Y			
1	2	3	4	5	6	7	8
н183У	—	—	405173.43	1361426.93	Метод спутниковых геодезических измерений (определений)	0.10	Оценка точности спутниковых определений координат точек границ объекта недвижимости выполнена программным обеспечением фирмы изготовителя спутниковой аппаратуры Acnovo GX 9, имеющей погрешность в режиме RTK Mt=±10мм+1мм/км СКО Mt=±10мм+1мм/4.7
н182У	—	—	405173.45	1361427.84	Метод спутниковых геодезических измерений (определений)	0.10	Оценка точности спутниковых определений координат точек границ объекта недвижимости выполнена программным обеспечением фирмы изготовителя спутниковой аппаратуры Acnovo GX 9, имеющей погрешность в режиме RTK Mt=±10мм+1мм/км СКО Mt=±10мм+1мм/4.7
н181У	—	—	405174.45	1361427.82	Метод спутниковых геодезических измерений	0.10	Оценка точности спутниковых определений координат точек границ объекта недвижимости выполнена

КАРТА-ПЛАН ТЕРРИТОРИИ							
Сведения об уточняемых земельных участках							
					(определений)		программным обеспечением фирмы изготовителя спутниковой аппаратуры Acnovo GX 9, имеющей погрешность в режиме RTK Mt=±10мм+1мм/км СКО Mt=±10мм+1мм/4.7
н180У	—	—	405174.47	1361428.82	Метод спутниковых геодезических измерений (определений)	0.10	Оценка точности спутниковых определений координат точек границ объекта недвижимости выполнена программным обеспечением фирмы изготовителя спутниковой аппаратуры Acnovo GX 9, имеющей погрешность в режиме RTK Mt=±10мм+1мм/км СКО Mt=±10мм+1мм/4.7
н179У	—	—	405175.47	1361428.79	Метод спутниковых геодезических измерений (определений)	0.10	Оценка точности спутниковых определений координат точек границ объекта недвижимости выполнена программным обеспечением фирмы изготовителя спутниковой аппаратуры Acnovo GX 9, имеющей погрешность в режиме RTK Mt=±10мм+1мм/км СКО Mt=±10мм+1мм/4.7
н191У	—	—	405176.75	1361517.01	Метод спутниковых геодезических измерений (определений)	0.10	Оценка точности спутниковых определений координат точек границ объекта недвижимости выполнена программным обеспечением фирмы изготовителя спутниковой аппаратуры Acnovo GX 9, имеющей погрешность в режиме RTK Mt=±10мм+1мм/км СКО Mt=±10мм+1мм/4.7
н192У	—	—	405202.19	1361516.60	Метод спутниковых геодезических измерений (определений)	0.10	Оценка точности спутниковых определений координат точек границ объекта недвижимости выполнена программным обеспечением фирмы

КАРТА-ПЛАН ТЕРРИТОРИИ							
Сведения об уточняемых земельных участках							
							изготовителя спутниковой аппаратуры Acnovo GX 9, имеющей погрешность в режиме RTK Mt=±10мм+1мм/км СКО Mt=±10мм+1мм/4.7
н193У	—	—	405202.40	1361533.31	Метод спутниковых геодезических измерений (определений)	0.10	Оценка точности спутниковых определений координат точек границ объекта недвижимости выполнена программным обеспечением фирмы изготовителя спутниковой аппаратуры Acnovo GX 9, имеющей погрешность в режиме RTK Mt=±10мм+1мм/км СКО Mt=±10мм+1мм/4.7
н194У	—	—	405176.03	1361533.88	Метод спутниковых геодезических измерений (определений)	0.10	Оценка точности спутниковых определений координат точек границ объекта недвижимости выполнена программным обеспечением фирмы изготовителя спутниковой аппаратуры Acnovo GX 9, имеющей погрешность в режиме RTK Mt=±10мм+1мм/км СКО Mt=±10мм+1мм/4.7
25	—	—	405175.76	1361518.03	—	0.20	—
26	—	—	405163.42	1361518.23	—	0.20	—
27	—	—	405162.40	1361517.25	—	0.20	—
н195У	—	—	405161.18	1361517.26	Метод спутниковых геодезических измерений (определений)	0.10	Оценка точности спутниковых определений координат точек границ объекта недвижимости выполнена программным обеспечением фирмы изготовителя спутниковой аппаратуры Acnovo GX 9, имеющей погрешность в режиме RTK Mt=±10мм+1мм/км СКО Mt=±10мм+1мм/4.7
н196У	—	—	405160.09	1361427.09	Метод спутниковых геодезических	0.10	Оценка точности спутниковых определений координат точек границ

КАРТА-ПЛАН ТЕРРИТОРИИ

Сведения об уточняемых земельных участках

					измерений (определений)		объекта недвижимости выполнена программным обеспечением фирмы изготовителя спутниковой аппаратуры Acnovo GX 9, имеющей погрешность в режиме RTK Mt=±10мм+1мм/км СКО Mt=±10мм+1мм/4.7
н183У	—	—	405173.43	1361426.93	Метод спутниковых геодезических измерений (определений)	0.10	Оценка точности спутниковых определений координат точек границ объекта недвижимости выполнена программным обеспечением фирмы изготовителя спутниковой аппаратуры Acnovo GX 9, имеющей погрешность в режиме RTK Mt=±10мм+1мм/км СКО Mt=±10мм+1мм/4.7

2. Сведения о частях границ уточняемого земельного участка с кадастровым номером 74:33:0311001:172

Обозначение части границ		Горизонтальное проложение (S), м	Описание прохождения части границ	Отметка о наличии земельного спора о местоположении границ земельного участка
от т.	до т.			
1	2	3	4	5
н183У	н182У	0.91	—	—
н182У	н181У	1.00	—	—
н181У	н180У	1.00	—	—
н180У	н179У	1.00	—	—
н179У	н191У	88.23	—	—
н191У	н192У	25.44	—	—
н192У	н193У	16.71	—	—
н193У	н194У	26.38	—	—
н194У	25	15.85	—	—
25	26	12.34	—	—
26	27	1.41	—	—
27	н195У	1.22	—	—
н195У	н196У	90.18	—	—
н196У	н183У	13.34	—	—

КАРТА-ПЛАН ТЕРРИТОРИИ

Сведения об уточняемых земельных участках

3. Общие сведения об уточняемом земельном участке с кадастровым номером 74:33:0311001:172

№ п/п	Наименование характеристик земельного участка	Значение характеристики
1	2	3
1	Адрес земельного участка	—
	Местоположение земельного участка (при отсутствии присвоенного адреса)	Челябинская область, г. Магнитогорск, ул. Тевосяна, д. 27
	Дополнительные сведения о местоположении земельного участка	—
2	Площадь земельного участка ± величина погрешности определения площади (**Р ± ΔР**), **м^2**	1847±—
3	Формула, примененная для расчета предельной допустимой погрешности определения площади земельного участка (**ΔР**), м2	—
4	Площадь земельного участка согласно сведениям Единого государственного реестра недвижимости (**Ркад**), **м^2**	1715
5	Оценка расхождения **Р** и **Ркад (Р – Ркад), м^2**	132
6	Предельный минимальный и максимальный размеры земельного участка (**Рмин и Рмакс), м^2**	—
7	Кадастровый или иной номер (обозначение) здания, сооружения, объекта незавершенного строительства, расположенного на земельном участке	74:33:0311001:602
8	Иные сведения	—

1. Сведения о характерных точках границы уточняемого земельного участка с кадастровым номером 74:33:0311001:173
Зона № 1

Обозначение характерных точек границ	Существующие координаты, м		Уточненные координаты, м		Метод определения координат	Средняя квадратическая погрешность определения координат характерной точки (M_t), м	Формулы, примененные для расчета средней квадратической погрешности определения координат характерной точки (M_t), м
	X	Y	X	Y			
1	2	3	4	5	6	7	8
н197У	—	—	405058.88	1361520.41	Метод спутниковых геодезических измерений (определений)	0.10	Оценка точности спутниковых определений координат точек границ объекта недвижимости выполнена программным обеспечением фирмы изготовителя спутниковой аппаратуры Acnovo GX 9, имеющей

КАРТА-ПЛАН ТЕРРИТОРИИ							
Сведения об уточняемых земельных участках							
							погрешность в режиме RTK Mt=±10мм+1мм/км СКО Mt=±10мм+1мм/4.7
н198У	—	—	405059.38	1361566.93	Метод спутниковых геодезических измерений (определений)	0.10	Оценка точности спутниковых определений координат точек границ объекта недвижимости выполнена программным обеспечением фирмы изготовителя спутниковой аппаратуры Acnovo GX 9, имеющей погрешность в режиме RTK Mt=±10мм+1мм/км СКО Mt=±10мм+1мм/4.7
н199У	—	—	405043.63	1361567.26	Метод спутниковых геодезических измерений (определений)	0.10	Оценка точности спутниковых определений координат точек границ объекта недвижимости выполнена программным обеспечением фирмы изготовителя спутниковой аппаратуры Acnovo GX 9, имеющей погрешность в режиме RTK Mt=±10мм+1мм/км СКО Mt=±10мм+1мм/4.7
н200У	—	—	405042.64	1361520.54	Метод спутниковых геодезических измерений (определений)	0.10	Оценка точности спутниковых определений координат точек границ объекта недвижимости выполнена программным обеспечением фирмы изготовителя спутниковой аппаратуры Acnovo GX 9, имеющей погрешность в режиме RTK Mt=±10мм+1мм/км СКО Mt=±10мм+1мм/4.7
29	—	—	405044.00	1361520.51	—	0.10	—
28	—	—	405058.62	1361520.19	—	0.10	—
н197У	—	—	405058.88	1361520.41	Метод спутниковых геодезических измерений (определений)	0.10	Оценка точности спутниковых определений координат точек границ объекта недвижимости выполнена программным обеспечением фирмы изготовителя спутниковой

КАРТА-ПЛАН ТЕРРИТОРИИ

Сведения об уточняемых земельных участках

							аппаратуры Acnovo GX 9, имеющей погрешность в режиме RTK Mt=±10мм+1мм/км СКО Mt=±10мм+1мм/4.7

2. Сведения о частях границ уточняемого земельного участка с кадастровым номером 74:33:0311001:173

Обозначение части границ		Горизонтальное проложение (S), м	Описание прохождения части границ	Отметка о наличии земельного спора о местоположении границ земельного участка
от т.	до т.			
1	2	3	4	5
н197У	н198У	46.52	—	—
н198У	н199У	15.75	—	—
н199У	н200У	46.73	—	—
н200У	29	1.36	—	—
29	28	14.62	—	—
28	н197У	0.34	—	—

3. Общие сведения об уточняемом земельном участке с кадастровым номером 74:33:0311001:173

№ п/п	Наименование характеристик земельного участка	Значение характеристики
1	2	3
1	Адрес земельного участка	—
	Местоположение земельного участка (при отсутствии присвоенного адреса)	Челябинская область, г. Магнитогорск, ул. Тевосяна, д. 31
	Дополнительные сведения о местоположении земельного участка	—
2	Площадь земельного участка ± величина погрешности определения площади (**Р ± ΔР**), **м²**	748±9
3	Формула, примененная для расчета предельной допустимой погрешности определения площади земельного участка (**ΔР**), м2	$\Delta P = 3{,}5 \cdot M_t \cdot \sqrt{P_{док}} = 3{,}5 \cdot 0.10 \cdot \sqrt{720} = 9$
4	Площадь земельного участка согласно сведениям Единого государственного реестра недвижимости (**Ркад**), **м²**	720
5	Оценка расхождения **Р** и **Ркад (Р – Ркад), м²**	28
6	Предельный минимальный и максимальный размеры земельного участка (**Рмин и Рмакс), м²**	—
7	Кадастровый или иной номер (обозначение) здания, сооружения, объекта незавершенного строительства, расположенного на земельном участке	74:33:0307001:335
8	Иные сведения	—

КАРТА-ПЛАН ТЕРРИТОРИИ

Сведения об уточняемых земельных участках

1. Сведения о характерных точках границы уточняемого земельного участка с кадастровым номером 74:33:0311001:175
Зона № 1

Обозначение характерных точек границ	Существующие координаты, м		Уточненные координаты, м		Метод определения координат	Средняя квадратическая погрешность определения координат характерной точки (M_t), м	Формулы, примененные для расчета средней квадратической погрешности определения координат характерной точки (M_t), м
	X	Y	X	Y			
1	2	3	4	5	6	7	8
н201У	—	—	405116.35	1361518.25	Метод спутниковых геодезических измерений (определений)	0.10	Оценка точности спутниковых определений координат точек границ объекта недвижимости выполнена программным обеспечением фирмы изготовителя спутниковой аппаратуры Acnovo GX 9, имеющей погрешность в режиме RTK Mt=±10мм+1мм/км СКО Mt=±10мм+1мм/4.7
30	—	—	405116.53	1361540.36	—	0.10	—
31	—	—	405115.43	1361541.40	—	0.15	—
32	—	—	405108.87	1361541.60	—	0.15	—
33	—	—	405107.88	1361542.64	—	0.15	—
34	—	—	405098.82	1361542.93	—	0.10	—
н202У	—	—	405098.28	1361518.55	Метод спутниковых геодезических измерений (определений)	0.10	Оценка точности спутниковых определений координат точек границ объекта недвижимости выполнена программным обеспечением фирмы изготовителя спутниковой аппаратуры Acnovo GX 9, имеющей погрешность в режиме RTK Mt=±10мм+1мм/км СКО Mt=±10мм+1мм/4.7
35	—	—	405102.16	1361518.48	—	0.10	—
36	—	—	405115.34	1361518.26	—	0.10	—
н201У	—	—	405116.35	1361518.25	Метод спутниковых	0.10	Оценка точности спутниковых

КАРТА-ПЛАН ТЕРРИТОРИИ

Сведения об уточняемых земельных участках

					геодезических измерений (определений)		определений координат точек границ объекта недвижимости выполнена программным обеспечением фирмы изготовителя спутниковой аппаратуры Acnovo GX 9, имеющей погрешность в режиме RTK Mt=±10мм+1мм/км СКО Mt=±10мм+1мм/4.7

2. Сведения о частях границ уточняемого земельного участка с кадастровым номером 74:33:0311001:175

Обозначение части границ		Горизонтальное проложение (S), м	Описание прохождения части границ	Отметка о наличии земельного спора о местоположении границ земельного участка
от т.	до т.			
1	2	3	4	5
н201У	30	22.11	—	—
30	31	1.51	—	—
31	32	6.56	—	—
32	33	1.44	—	—
33	34	9.06	—	—
34	н202У	24.39	—	—
н202У	35	3.88	—	—
35	36	13.18	—	—
36	н201У	1.01	—	—

3. Общие сведения об уточняемом земельном участке с кадастровым номером 74:33:0311001:175

№ п/п	Наименование характеристик земельного участка	Значение характеристики
1	2	3
1	Адрес земельного участка	—
	Местоположение земельного участка (при отсутствии присвоенного адреса)	Челябинская область, г. Магнитогорск, ул. Тевосяна, д. 31/1
	Дополнительные сведения о местоположении земельного участка	—
2	Площадь земельного участка ± величина погрешности определения площади (**Р ± ΔР**), **м^2**	425±—
3	Формула, примененная для расчета предельной допустимой погрешности определения площади земельного участка (**ΔР**), м2	—
4	Площадь земельного участка согласно сведениям Единого государственного реестра недвижимости (**Ркад**), **м^2**	410
5	Оценка расхождения **Р** и **Ркад (Р – Ркад), м^2**	15

КАРТА-ПЛАН ТЕРРИТОРИИ

Сведения об уточняемых земельных участках

1	2	3
6	Предельный минимальный и максимальный размеры земельного участка (**Рмин и Рмакс), м^2**	—
7	Кадастровый или иной номер (обозначение) здания, сооружения, объекта незавершенного строительства, расположенного на земельном участке	74:33:0311001:11545
8	Иные сведения	—

1. Сведения о характерных точках границы уточняемого земельного участка с кадастровым номером 74:33:0311001:197
Зона № 1

Обозначение характерных точек границ	Существующие координаты, м		Уточненные координаты, м		Метод определения координат	Средняя квадратическая погрешность определения координат характерной точки (M_t), м	Формулы, примененные для расчета средней квадратической погрешности определения координат характерной точки (M_t), м
	X	Y	X	Y			
1	2	3	4	5	6	7	8
н203У	—	—	405038.39	1361569.97	Метод спутниковых геодезических измерений (определений)	0.10	Оценка точности спутниковых определений координат точек границ объекта недвижимости выполнена программным обеспечением фирмы изготовителя спутниковой аппаратуры Acnovo GX 9, имеющей погрешность в режиме RTK Mt=±10мм+1мм/км СКО Mt=±10мм+1мм/4.7
н204У	—	—	405038.54	1361585.17	Метод спутниковых геодезических измерений (определений)	0.10	Оценка точности спутниковых определений координат точек границ объекта недвижимости выполнена программным обеспечением фирмы изготовителя спутниковой аппаратуры Acnovo GX 9, имеющей погрешность в режиме RTK Mt=±10мм+1мм/км СКО Mt=±10мм+1мм/4.7
н205У	—	—	404990.80	1361585.88	Метод спутниковых геодезических	0.10	Оценка точности спутниковых определений координат точек границ

КАРТА-ПЛАН ТЕРРИТОРИИ							
Сведения об уточняемых земельных участках							
					измерений (определений)		объекта недвижимости выполнена программным обеспечением фирмы изготовителя спутниковой аппаратуры Acnovo GX 9, имеющей погрешность в режиме RTK Mt=±10мм+1мм/км СКО Mt=±10мм+1мм/4.7
н206У	—	—	404990.80	1361585.24	Метод спутниковых геодезических измерений (определений)	0.10	Оценка точности спутниковых определений координат точек границ объекта недвижимости выполнена программным обеспечением фирмы изготовителя спутниковой аппаратуры Acnovo GX 9, имеющей погрешность в режиме RTK Mt=±10мм+1мм/км СКО Mt=±10мм+1мм/4.7
н207У	—	—	404989.81	1361585.26	Метод спутниковых геодезических измерений (определений)	0.10	Оценка точности спутниковых определений координат точек границ объекта недвижимости выполнена программным обеспечением фирмы изготовителя спутниковой аппаратуры Acnovo GX 9, имеющей погрешность в режиме RTK Mt=±10мм+1мм/км СКО Mt=±10мм+1мм/4.7
н208У	—	—	404989.57	1361570.77	Метод спутниковых геодезических измерений (определений)	0.10	Оценка точности спутниковых определений координат точек границ объекта недвижимости выполнена программным обеспечением фирмы изготовителя спутниковой аппаратуры Acnovo GX 9, имеющей погрешность в режиме RTK Mt=±10мм+1мм/км СКО Mt=±10мм+1мм/4.7
н203У	—	—	405038.39	1361569.97	Метод спутниковых геодезических измерений	0.10	Оценка точности спутниковых определений координат точек границ объекта недвижимости выполнена

КАРТА-ПЛАН ТЕРРИТОРИИ

Сведения об уточняемых земельных участках

					(определений)		программным обеспечением фирмы изготовителя спутниковой аппаратуры Acnovo GX 9, имеющей погрешность в режиме RTK Mt=±10мм+1мм/км СКО Mt=±10мм+1мм/4.7

2. Сведения о частях границ уточняемого земельного участка с кадастровым номером 74:33:0311001:197

Обозначение части границ		Горизонтальное проложение (S), м	Описание прохождения части границ	Отметка о наличии земельного спора о местоположении границ земельного участка
от т.	до т.			
1	2	3	4	5
н203У	н204У	15.20	—	—
н204У	н205У	47.75	—	—
н205У	н206У	0.64	—	—
н206У	н207У	0.99	—	—
н207У	н208У	14.49	—	—
н208У	н203У	48.83	—	—

3. Общие сведения об уточняемом земельном участке с кадастровым номером 74:33:0311001:197

№ п/п	Наименование характеристик земельного участка	Значение характеристики
1	2	3
1	Адрес земельного участка	—
	Местоположение земельного участка (при отсутствии присвоенного адреса)	Челябинская область, г. Магнитогорск, ул. Тевосяна, д. 35
	Дополнительные сведения о местоположении земельного участка	—
2	Площадь земельного участка ± величина погрешности определения площади (**Р ± ΔР**), **м²**	739±—
3	Формула, примененная для расчета предельной допустимой погрешности определения площади земельного участка (**ΔР**), м2	—
4	Площадь земельного участка согласно сведениям Единого государственного реестра недвижимости (**Ркад**), **м²**	692
5	Оценка расхождения **Р** и **Ркад (Р – Ркад), м²**	47
6	Предельный минимальный и максимальный размеры земельного участка (**Рмин и Рмакс), м²**	—
7	Кадастровый или иной номер (обозначение) здания, сооружения, объекта незавершенного строительства, расположенного на земельном участке	74:33:0307001:334
8	Иные сведения	—

КАРТА-ПЛАН ТЕРРИТОРИИ

Сведения об образуемых земельных участках

1. Сведения о характерных точках границ образуемых земельных участков

Обозначение земельного участка :ЗУ1
Зона № 1

Обозначение характерных точек границ	Координаты, м		Метод определения координат	Средняя квадратическая погрешность определения координат характерной точки (M_t), м	Формулы, примененные для расчета средней квадратической погрешности определения координат характерной точки (M_t), м
	X	Y			
1	2	3	4	5	6
н209У	405358.20	1361249.80	Метод спутниковых геодезических измерений (определений)	0.10	Оценка точности спутниковых определений координат точек границ объекта недвижимости выполнена программным обеспечением фирмы изготовителя спутниковой аппаратуры Acnovo GX 9, имеющей погрешность в режиме RTK Mt=±10мм+1мм/км СКО Mt=±10мм+1мм/4.7
н210У	405398.51	1361302.66	Метод спутниковых геодезических измерений (определений)	0.10	Оценка точности спутниковых определений координат точек границ объекта недвижимости выполнена программным обеспечением фирмы изготовителя спутниковой аппаратуры Acnovo GX 9, имеющей погрешность в режиме RTK Mt=±10мм+1мм/км СКО Mt=±10мм+1мм/4.7
н211У	405444.03	1361363.91	Метод спутниковых геодезических измерений (определений)	0.10	Оценка точности спутниковых определений координат точек границ объекта недвижимости выполнена программным обеспечением фирмы изготовителя спутниковой аппаратуры Acnovo GX 9, имеющей погрешность в режиме RTK

КАРТА-ПЛАН ТЕРРИТОРИИ					
Сведения об образуемых земельных участках					
					Mt=±10мм+1мм/км СКО Mt=±10мм+1мм/4.7
н212У	405427.82	1361376.22	Метод спутниковых геодезических измерений (определений)	0.10	Оценка точности спутниковых определений координат точек границ объекта недвижимости выполнена программным обеспечением фирмы изготовителя спутниковой аппаратуры Acnovo GX 9, имеющей погрешность в режиме RTK Mt=±10мм+1мм/км СКО Mt=±10мм+1мм/4.7
н213У	405418.43	1361370.76	Метод спутниковых геодезических измерений (определений)	0.10	Оценка точности спутниковых определений координат точек границ объекта недвижимости выполнена программным обеспечением фирмы изготовителя спутниковой аппаратуры Acnovo GX 9, имеющей погрешность в режиме RTK Mt=±10мм+1мм/км СКО Mt=±10мм+1мм/4.7
н214У	405418.17	1361355.18	Метод спутниковых геодезических измерений (определений)	0.10	Оценка точности спутниковых определений координат точек границ объекта недвижимости выполнена программным обеспечением фирмы изготовителя спутниковой аппаратуры Acnovo GX 9, имеющей погрешность в режиме RTK Mt=±10мм+1мм/км СКО Mt=±10мм+1мм/4.7
40	405397.20	1361355.57	—	0.10	—
43	405391.84	1361355.67	—	0.10	—
н88У	405384.83	1361355.78	Метод спутниковых геодезических измерений (определений)	0.10	Оценка точности спутниковых определений координат точек границ объекта недвижимости выполнена программным обеспечением фирмы изготовителя спутниковой аппаратуры Acnovo GX 9, имеющей

КАРТА-ПЛАН ТЕРРИТОРИИ					
Сведения об образуемых земельных участках					
					погрешность в режиме RTK Mt=±10мм+1мм/км СКО Mt=±10мм+1мм/4.7
н87У	405384.09	1361305.76	Метод спутниковых геодезических измерений (определений)	0.10	Оценка точности спутниковых определений координат точек границ объекта недвижимости выполнена программным обеспечением фирмы изготовителя спутниковой аппаратуры Acnovo GX 9, имеющей погрешность в режиме RTK Mt=±10мм+1мм/км СКО Mt=±10мм+1мм/4.7
46	405385.16	1361305.74	—	0.10	—
45	405384.83	1361285.74	—	0.10	—
44	405364.84	1361286.07	—	0.10	—
н146У	405364.85	1361286.68	Метод спутниковых геодезических измерений (определений)	0.10	Оценка точности спутниковых определений координат точек границ объекта недвижимости выполнена программным обеспечением фирмы изготовителя спутниковой аппаратуры Acnovo GX 9, имеющей погрешность в режиме RTK Mt=±10мм+1мм/км СКО Mt=±10мм+1мм/4.7
н155У	405332.12	1361287.32	Метод спутниковых геодезических измерений (определений)	0.10	Оценка точности спутниковых определений координат точек границ объекта недвижимости выполнена программным обеспечением фирмы изготовителя спутниковой аппаратуры Acnovo GX 9, имеющей погрешность в режиме RTK Mt=±10мм+1мм/км СКО Mt=±10мм+1мм/4.7
н154У	405332.16	1361292.19	Метод спутниковых геодезических измерений (определений)	0.10	Оценка точности спутниковых определений координат точек границ объекта недвижимости выполнена программным обеспечением фирмы

КАРТА-ПЛАН ТЕРРИТОРИИ					
Сведения об образуемых земельных участках					
					изготовителя спутниковой аппаратуры Acnovo GX 9, имеющей погрешность в режиме RTK Mt=±10мм+1мм/км СКО Mt=±10мм+1мм/4.7
н153У	405305.84	1361292.71	Метод спутниковых геодезических измерений (определений)	0.10	Оценка точности спутниковых определений координат точек границ объекта недвижимости выполнена программным обеспечением фирмы изготовителя спутниковой аппаратуры Acnovo GX 9, имеющей погрешность в режиме RTK Mt=±10мм+1мм/км СКО Mt=±10мм+1мм/4.7
н152У	405305.88	1361295.79	Метод спутниковых геодезических измерений (определений)	0.10	Оценка точности спутниковых определений координат точек границ объекта недвижимости выполнена программным обеспечением фирмы изготовителя спутниковой аппаратуры Acnovo GX 9, имеющей погрешность в режиме RTK Mt=±10мм+1мм/км СКО Mt=±10мм+1мм/4.7
н151У	405299.57	1361295.89	Метод спутниковых геодезических измерений (определений)	0.10	Оценка точности спутниковых определений координат точек границ объекта недвижимости выполнена программным обеспечением фирмы изготовителя спутниковой аппаратуры Acnovo GX 9, имеющей погрешность в режиме RTK Mt=±10мм+1мм/км СКО Mt=±10мм+1мм/4.7
н150У	405299.83	1361311.26	Метод спутниковых геодезических измерений (определений)	0.10	Оценка точности спутниковых определений координат точек границ объекта недвижимости выполнена программным обеспечением фирмы изготовителя спутниковой

КАРТА-ПЛАН ТЕРРИТОРИИ					
Сведения об образуемых земельных участках					
					аппаратуры Acnovo GX 9, имеющей погрешность в режиме RTK Mt=±10мм+1мм/км СКО Mt=±10мм+1мм/4.7
н149У	405334.33	1361310.44	Метод спутниковых геодезических измерений (определений)	0.10	Оценка точности спутниковых определений координат точек границ объекта недвижимости выполнена программным обеспечением фирмы изготовителя спутниковой аппаратуры Acnovo GX 9, имеющей погрешность в режиме RTK Mt=±10мм+1мм/км СКО Mt=±10мм+1мм/4.7
н148У	405334.21	1361305.57	Метод спутниковых геодезических измерений (определений)	0.10	Оценка точности спутниковых определений координат точек границ объекта недвижимости выполнена программным обеспечением фирмы изготовителя спутниковой аппаратуры Acnovo GX 9, имеющей погрешность в режиме RTK Mt=±10мм+1мм/км СКО Mt=±10мм+1мм/4.7
н147У	405365.14	1361304.72	Метод спутниковых геодезических измерений (определений)	0.10	Оценка точности спутниковых определений координат точек границ объекта недвижимости выполнена программным обеспечением фирмы изготовителя спутниковой аппаратуры Acnovo GX 9, имеющей погрешность в режиме RTK Mt=±10мм+1мм/км СКО Mt=±10мм+1мм/4.7
12	405365.17	1361306.07	—	0.10	—
н89У	405366.00	1361356.08	Метод спутниковых геодезических измерений (определений)	0.10	Оценка точности спутниковых определений координат точек границ объекта недвижимости выполнена программным обеспечением фирмы изготовителя спутниковой

КАРТА-ПЛАН ТЕРРИТОРИИ					
Сведения об образуемых земельных участках					
					аппаратуры Acnovo GX 9, имеющей погрешность в режиме RTK Mt=±10мм+1мм/км СКО Mt=±10мм+1мм/4.7
42	405363.97	1361356.12	—	0.10	—
41	405364.40	1361382.03	—	0.10	—
н215У	405364.49	1361387.22	Метод спутниковых геодезических измерений (определений)	0.10	Оценка точности спутниковых определений координат точек границ объекта недвижимости выполнена программным обеспечением фирмы изготовителя спутниковой аппаратуры Acnovo GX 9, имеющей погрешность в режиме RTK Mt=±10мм+1мм/км СКО Mt=±10мм+1мм/4.7
н216У	405340.14	1361387.63	Метод спутниковых геодезических измерений (определений)	0.10	Оценка точности спутниковых определений координат точек границ объекта недвижимости выполнена программным обеспечением фирмы изготовителя спутниковой аппаратуры Acnovo GX 9, имеющей погрешность в режиме RTK Mt=±10мм+1мм/км СКО Mt=±10мм+1мм/4.7
н217У	405311.77	1361388.09	Метод спутниковых геодезических измерений (определений)	0.10	Оценка точности спутниковых определений координат точек границ объекта недвижимости выполнена программным обеспечением фирмы изготовителя спутниковой аппаратуры Acnovo GX 9, имеющей погрешность в режиме RTK Mt=±10мм+1мм/км СКО Mt=±10мм+1мм/4.7
н218У	405311.99	1361403.57	Метод спутниковых геодезических измерений (определений)	0.10	Оценка точности спутниковых определений координат точек границ объекта недвижимости выполнена программным обеспечением фирмы

КАРТА-ПЛАН ТЕРРИТОРИИ					
Сведения об образуемых земельных участках					
					изготовителя спутниковой аппаратуры Acnovo GX 9, имеющей погрешность в режиме RTK Mt=±10мм+1мм/км СКО Mt=±10мм+1мм/4.7
н219У	405259.26	1361403.64	Метод спутниковых геодезических измерений (определений)	0.10	Оценка точности спутниковых определений координат точек границ объекта недвижимости выполнена программным обеспечением фирмы изготовителя спутниковой аппаратуры Acnovo GX 9, имеющей погрешность в режиме RTK Mt=±10мм+1мм/км СКО Mt=±10мм+1мм/4.7
51	405250.12	1361394.90	—	0.10	—
50	405273.83	1361376.06	—	0.10	—
49	405270.14	1361366.17	—	0.10	—
48	405270.08	1361362.14	—	0.10	—
47	405247.19	1361333.36	—	0.10	—
н220У	405326.21	1361272.13	Метод спутниковых геодезических измерений (определений)	0.10	Оценка точности спутниковых определений координат точек границ объекта недвижимости выполнена программным обеспечением фирмы изготовителя спутниковой аппаратуры Acnovo GX 9, имеющей погрешность в режиме RTK Mt=±10мм+1мм/км СКО Mt=±10мм+1мм/4.7
38	405366.70	1361272.52	—	0.10	—
37	405355.29	1361257.42	—	0.10	—
39	405350.44	1361261.15	—	0.10	—
н221У	405346.57	1361256.29	Метод спутниковых геодезических измерений (определений)	0.10	Оценка точности спутниковых определений координат точек границ объекта недвижимости выполнена программным обеспечением фирмы изготовителя спутниковой

КАРТА-ПЛАН ТЕРРИТОРИИ					
Сведения об образуемых земельных участках					
					аппаратуры Acnovo GX 9, имеющей погрешность в режиме RTK Mt=±10мм+1мм/км СКО Mt=±10мм+1мм/4.7
н222У	405354.64	1361250.01	Метод спутниковых геодезических измерений (определений)	0.10	Оценка точности спутниковых определений координат точек границ объекта недвижимости выполнена программным обеспечением фирмы изготовителя спутниковой аппаратуры Acnovo GX 9, имеющей погрешность в режиме RTK Mt=±10мм+1мм/км СКО Mt=±10мм+1мм/4.7
н223У	405355.89	1361251.66	Метод спутниковых геодезических измерений (определений)	0.10	Оценка точности спутниковых определений координат точек границ объекта недвижимости выполнена программным обеспечением фирмы изготовителя спутниковой аппаратуры Acnovo GX 9, имеющей погрешность в режиме RTK Mt=±10мм+1мм/км СКО Mt=±10мм+1мм/4.7
н209У	405358.20	1361249.80	Метод спутниковых геодезических измерений (определений)	0.10	Оценка точности спутниковых определений координат точек границ объекта недвижимости выполнена программным обеспечением фирмы изготовителя спутниковой аппаратуры Acnovo GX 9, имеющей погрешность в режиме RTK Mt=±10мм+1мм/км СКО Mt=±10мм+1мм/4.7
н156У	405336.71	1361366.55	Метод спутниковых геодезических измерений (определений)	0.10	Оценка точности спутниковых определений координат точек границ объекта недвижимости выполнена программным обеспечением фирмы изготовителя спутниковой

КАРТА-ПЛАН ТЕРРИТОРИИ					
Сведения об образуемых земельных участках					
					аппаратуры Acnovo GX 9, имеющей погрешность в режиме RTK Mt=±10мм+1мм/км СКО Mt=±10мм+1мм/4.7
н157У	405336.99	1361381.20	Метод спутниковых геодезических измерений (определений)	0.10	Оценка точности спутниковых определений координат точек границ объекта недвижимости выполнена программным обеспечением фирмы изготовителя спутниковой аппаратуры Acnovo GX 9, имеющей погрешность в режиме RTK Mt=±10мм+1мм/км СКО Mt=±10мм+1мм/4.7
н158У	405285.15	1361381.87	Метод спутниковых геодезических измерений (определений)	0.10	Оценка точности спутниковых определений координат точек границ объекта недвижимости выполнена программным обеспечением фирмы изготовителя спутниковой аппаратуры Acnovo GX 9, имеющей погрешность в режиме RTK Mt=±10мм+1мм/км СКО Mt=±10мм+1мм/4.7
н159У	405284.92	1361369.42	Метод спутниковых геодезических измерений (определений)	0.10	Оценка точности спутниковых определений координат точек границ объекта недвижимости выполнена программным обеспечением фирмы изготовителя спутниковой аппаратуры Acnovo GX 9, имеющей погрешность в режиме RTK Mt=±10мм+1мм/км СКО Mt=±10мм+1мм/4.7
н160У	405272.77	1361369.55	Метод спутниковых геодезических измерений (определений)	0.10	Оценка точности спутниковых определений координат точек границ объекта недвижимости выполнена программным обеспечением фирмы изготовителя спутниковой аппаратуры Acnovo GX 9, имеющей

КАРТА-ПЛАН ТЕРРИТОРИИ					
Сведения об образуемых земельных участках					
					погрешность в режиме RTK Mt=±10мм+1мм/км СКО Mt=±10мм+1мм/4.7
н161У	405272.26	1361320.43	Метод спутниковых геодезических измерений (определений)	0.10	Оценка точности спутниковых определений координат точек границ объекта недвижимости выполнена программным обеспечением фирмы изготовителя спутниковой аппаратуры Acnovo GX 9, имеющей погрешность в режиме RTK Mt=±10мм+1мм/км СКО Mt=±10мм+1мм/4.7
н162У	405286.69	1361320.28	Метод спутниковых геодезических измерений (определений)	0.10	Оценка точности спутниковых определений координат точек границ объекта недвижимости выполнена программным обеспечением фирмы изготовителя спутниковой аппаратуры Acnovo GX 9, имеющей погрешность в режиме RTK Mt=±10мм+1мм/км СКО Mt=±10мм+1мм/4.7
н163У	405287.19	1361367.39	Метод спутниковых геодезических измерений (определений)	0.10	Оценка точности спутниковых определений координат точек границ объекта недвижимости выполнена программным обеспечением фирмы изготовителя спутниковой аппаратуры Acnovo GX 9, имеющей погрешность в режиме RTK Mt=±10мм+1мм/км СКО Mt=±10мм+1мм/4.7
н156У	405336.71	1361366.55	Метод спутниковых геодезических измерений (определений)	0.10	Оценка точности спутниковых определений координат точек границ объекта недвижимости выполнена программным обеспечением фирмы изготовителя спутниковой аппаратуры Acnovo GX 9, имеющей погрешность в режиме RTK

КАРТА-ПЛАН ТЕРРИТОРИИ

Сведения об образуемых земельных участках

					Mt=±10мм+1мм/км СКО Mt=±10мм+1мм/4.7

2. Сведения о частях границ образуемых земельных участков

Обозначение земельного участка :ЗУ1

Обозначение части границ		Горизонтальное проложение (S), м	Описание прохождения части границ	Отметка о наличии земельного спора о местоположении границ земельного участка
от т.	до т.			
1	2	3	4	5
н209У	н210У	66.48	—	—
н210У	н211У	76.31	—	—
н211У	н212У	20.35	—	—
н212У	н213У	10.86	—	—
н213У	н214У	15.58	—	—
н214У	40	20.97	—	—
40	43	5.36	—	—
43	н88У	7.01	—	—
н88У	н87У	50.03	—	—
н87У	46	1.07	—	—
46	45	20.00	—	—
45	44	19.99	—	—
44	н146У	0.61	—	—
н146У	н155У	32.74	—	—
н155У	н154У	4.87	—	—
н154У	н153У	26.33	—	—
н153У	н152У	3.08	—	—
н152У	н151У	6.31	—	—
н151У	н150У	15.37	—	—
н150У	н149У	34.51	—	—
н149У	н148У	4.87	—	—
н148У	н147У	30.94	—	—
н147У	12	1.35	—	—
12	н89У	50.02	—	—
н89У	42	2.03	—	—
42	41	25.91	—	—
41	н215У	5.19	—	—
н215У	н216У	24.35	—	—

КАРТА-ПЛАН ТЕРРИТОРИИ

Сведения об образуемых земельных участках

н216У	н217У	28.37	—	—
н217У	н218У	15.48	—	—
н218У	н219У	52.73	—	—
н219У	51	12.65	—	—
51	50	30.28	—	—
50	49	10.56	—	—
49	48	4.03	—	—
48	47	36.77	—	—
47	н220У	99.97	—	—
н220У	38	40.49	—	—
38	37	18.93	—	—
37	39	6.12	—	—
39	н221У	6.21	—	—
н221У	н222У	10.23	—	—
н222У	н223У	2.07	—	—
н223У	н209У	2.97	—	—
н156У	н157У	14.65	—	—
н157У	н158У	51.84	—	—
н158У	н159У	12.45	—	—
н159У	н160У	12.15	—	—
н160У	н161У	49.12	—	—
н161У	н162У	14.43	—	—
н162У	н163У	47.11	—	—
н163У	н156У	49.53	—	—

3. Общие сведения об образуемых земельных участках

Обозначение земельного участка :ЗУ1

№ п/п	Наименование характеристик земельного участка	Значение характеристики
1	2	3
1	Адрес земельного участка	—
	Местоположение земельного участка (при отсутствии присвоенного адреса)	Челябинская обл., г. Магнитогорск, ул. 50-летия Магнитки
	Дополнительные сведения о местоположении земельного участка	д.67, 67/а; ул.Тевосяна, д.19, 21
2	Категория земель	Земли населенных пунктов

КАРТА-ПЛАН ТЕРРИТОРИИ

Сведения об образуемых земельных участках

1	2	3
3	Вид разрешенного использования	Многоэтажная жилая застройка (высотная застр), благоустройство, озеленение, размещение автостоянок
4	Площадь земельного участка ± величина погрешности определения площади (**Р ± ΔР**), **м²**	11281±37
5	Формула, примененная для расчета предельной допустимой погрешности определения площади земельного участка (**ΔР**), м2	$\Delta P = 3{,}5 \cdot M_t \cdot \sqrt{P_{док}} = 3{,}5 \cdot 0.10 \cdot \sqrt{11281} = 37$
6	Предельный минимальный и максимальный размеры земельного участка (**Рмин и Рмакс), м²**	—
7	Кадастровый или иной номер (обозначение) здания, сооружения, объекта незавершенного строительства, расположенного на земельном участке	74:33:0311001:277
8	Кадастровые номера исходных земельных участков	—
	Иное	—
9	Иные сведения	—

4. Сведения о земельных участках, посредством которых обеспечивается доступ (проход или проезд от земельных участков общего пользования) к образуемым земельным участкам

№ п/п	Кадастровый номер или обозначение земельного участка, для которого обеспечивается доступ	Кадастровый номер или обозначение земельного участка, посредством которого обеспечивается доступ
1	2	3
1	:ЗУ1	земли общего пользования

1. Сведения о характерных точках границ образуемых земельных участков

Обозначение земельного участка :ЗУ2
Зона № 1

Обозначение характерных точек границ	Координаты, м		Метод определения координат	Средняя квадратическая погрешность определения координат характерной точки (M_t), м	Формулы, примененные для расчета средней квадратической погрешности определения координат характерной точки (M_t), м
	X	Y			
1	2	3	4	5	6
н224У	405447.83	1361369.01	Метод спутниковых геодезических измерений (определений)	0.10	Оценка точности спутниковых определений координат точек границ объекта недвижимости выполнена программным обеспечением фирмы

КАРТА-ПЛАН ТЕРРИТОРИИ					
Сведения об образуемых земельных участках					
					изготовителя спутниковой аппаратуры Acnovo GX 9, имеющей погрешность в режиме RTK Mt=±10мм+1мм/км СКО Mt=±10мм+1мм/4.7
н225У	405486.49	1361421.02	Метод спутниковых геодезических измерений (определений)	0.10	Оценка точности спутниковых определений координат точек границ объекта недвижимости выполнена программным обеспечением фирмы изготовителя спутниковой аппаратуры Acnovo GX 9, имеющей погрешность в режиме RTK Mt=±10мм+1мм/км СКО Mt=±10мм+1мм/4.7
н226У	405510.39	1361453.17	Метод спутниковых геодезических измерений (определений)	0.10	Оценка точности спутниковых определений координат точек границ объекта недвижимости выполнена программным обеспечением фирмы изготовителя спутниковой аппаратуры Acnovo GX 9, имеющей погрешность в режиме RTK Mt=±10мм+1мм/км СКО Mt=±10мм+1мм/4.7
н227У	405523.40	1361475.38	Метод спутниковых геодезических измерений (определений)	0.10	Оценка точности спутниковых определений координат точек границ объекта недвижимости выполнена программным обеспечением фирмы изготовителя спутниковой аппаратуры Acnovo GX 9, имеющей погрешность в режиме RTK Mt=±10мм+1мм/км СКО Mt=±10мм+1мм/4.7
н228У	405524.25	1361477.05	Метод спутниковых геодезических измерений (определений)	0.10	Оценка точности спутниковых определений координат точек границ объекта недвижимости выполнена программным обеспечением фирмы изготовителя спутниковой

КАРТА-ПЛАН ТЕРРИТОРИИ					
Сведения об образуемых земельных участках					
					аппаратуры Acnovo GX 9, имеющей погрешность в режиме RTK Mt=±10мм+1мм/км СКО Mt=±10мм+1мм/4.7
н229У	405507.64	1361477.33	Метод спутниковых геодезических измерений (определений)	0.10	Оценка точности спутниковых определений координат точек границ объекта недвижимости выполнена программным обеспечением фирмы изготовителя спутниковой аппаратуры Acnovo GX 9, имеющей погрешность в режиме RTK Mt=±10мм+1мм/км СКО Mt=±10мм+1мм/4.7
н230У	405488.53	1361477.64	Метод спутниковых геодезических измерений (определений)	0.10	Оценка точности спутниковых определений координат точек границ объекта недвижимости выполнена программным обеспечением фирмы изготовителя спутниковой аппаратуры Acnovo GX 9, имеющей погрешность в режиме RTK Mt=±10мм+1мм/км СКО Mt=±10мм+1мм/4.7
н231У	405488.09	1361457.83	Метод спутниковых геодезических измерений (определений)	0.10	Оценка точности спутниковых определений координат точек границ объекта недвижимости выполнена программным обеспечением фирмы изготовителя спутниковой аппаратуры Acnovo GX 9, имеющей погрешность в режиме RTK Mt=±10мм+1мм/км СКО Mt=±10мм+1мм/4.7
н232У	405468.83	1361458.25	Метод спутниковых геодезических измерений (определений)	0.10	Оценка точности спутниковых определений координат точек границ объекта недвижимости выполнена программным обеспечением фирмы изготовителя спутниковой аппаратуры Acnovo GX 9, имеющей

КАРТА-ПЛАН ТЕРРИТОРИИ					
Сведения об образуемых земельных участках					
					погрешность в режиме RTK Mt=±10мм+1мм/км СКО Mt=±10мм+1мм/4.7
н233У	405468.83	1361462.54	Метод спутниковых геодезических измерений (определений)	0.10	Оценка точности спутниковых определений координат точек границ объекта недвижимости выполнена программным обеспечением фирмы изготовителя спутниковой аппаратуры Acnovo GX 9, имеющей погрешность в режиме RTK Mt=±10мм+1мм/км СКО Mt=±10мм+1мм/4.7
н54У	405462.27	1361462.72	Метод спутниковых геодезических измерений (определений)	0.10	Оценка точности спутниковых определений координат точек границ объекта недвижимости выполнена программным обеспечением фирмы изготовителя спутниковой аппаратуры Acnovo GX 9, имеющей погрешность в режиме RTK Mt=±10мм+1мм/км СКО Mt=±10мм+1мм/4.7
н53У	405462.00	1361411.86	Метод спутниковых геодезических измерений (определений)	0.10	Оценка точности спутниковых определений координат точек границ объекта недвижимости выполнена программным обеспечением фирмы изготовителя спутниковой аппаратуры Acnovo GX 9, имеющей погрешность в режиме RTK Mt=±10мм+1мм/км СКО Mt=±10мм+1мм/4.7
57	405463.09	1361411.84	—	0.10	—
56	405462.76	1361391.84	—	0.10	—
55	405442.77	1361392.17	—	0.10	—
н58У	405442.83	1361395.91	Метод спутниковых геодезических измерений (определений)	0.10	Оценка точности спутниковых определений координат точек границ объекта недвижимости выполнена программным обеспечением фирмы

КАРТА-ПЛАН ТЕРРИТОРИИ					
Сведения об образуемых земельных участках					
					изготовителя спутниковой аппаратуры Acnovo GX 9, имеющей погрешность в режиме RTK Mt=±10мм+1мм/км СКО Mt=±10мм+1мм/4.7
н57У	405437.31	1361395.96	Метод спутниковых геодезических измерений (определений)	0.10	Оценка точности спутниковых определений координат точек границ объекта недвижимости выполнена программным обеспечением фирмы изготовителя спутниковой аппаратуры Acnovo GX 9, имеющей погрешность в режиме RTK Mt=±10мм+1мм/км СКО Mt=±10мм+1мм/4.7
н78У	405437.27	1361392.67	Метод спутниковых геодезических измерений (определений)	0.10	Оценка точности спутниковых определений координат точек границ объекта недвижимости выполнена программным обеспечением фирмы изготовителя спутниковой аппаратуры Acnovo GX 9, имеющей погрешность в режиме RTK Mt=±10мм+1мм/км СКО Mt=±10мм+1мм/4.7
н77У	405415.94	1361392.61	Метод спутниковых геодезических измерений (определений)	0.10	Оценка точности спутниковых определений координат точек границ объекта недвижимости выполнена программным обеспечением фирмы изготовителя спутниковой аппаратуры Acnovo GX 9, имеющей погрешность в режиме RTK Mt=±10мм+1мм/км СКО Mt=±10мм+1мм/4.7
н76У	405415.96	1361396.51	Метод спутниковых геодезических измерений (определений)	0.10	Оценка точности спутниковых определений координат точек границ объекта недвижимости выполнена программным обеспечением фирмы изготовителя спутниковой

КАРТА-ПЛАН ТЕРРИТОРИИ					
Сведения об образуемых земельных участках					
					аппаратуры Acnovo GX 9, имеющей погрешность в режиме RTK Mt=±10мм+1мм/км СКО Mt=±10мм+1мм/4.7
н75У	405410.00	1361396.51	Метод спутниковых геодезических измерений (определений)	0.10	Оценка точности спутниковых определений координат точек границ объекта недвижимости выполнена программным обеспечением фирмы изготовителя спутниковой аппаратуры Acnovo GX 9, имеющей погрешность в режиме RTK Mt=±10мм+1мм/км СКО Mt=±10мм+1мм/4.7
н74У	405410.04	1361401.46	Метод спутниковых геодезических измерений (определений)	0.10	Оценка точности спутниковых определений координат точек границ объекта недвижимости выполнена программным обеспечением фирмы изготовителя спутниковой аппаратуры Acnovo GX 9, имеющей погрешность в режиме RTK Mt=±10мм+1мм/км СКО Mt=±10мм+1мм/4.7
н73У	405404.92	1361401.51	Метод спутниковых геодезических измерений (определений)	0.10	Оценка точности спутниковых определений координат точек границ объекта недвижимости выполнена программным обеспечением фирмы изготовителя спутниковой аппаратуры Acnovo GX 9, имеющей погрешность в режиме RTK Mt=±10мм+1мм/км СКО Mt=±10мм+1мм/4.7
н72У	405404.90	1361398.71	Метод спутниковых геодезических измерений (определений)	0.10	Оценка точности спутниковых определений координат точек границ объекта недвижимости выполнена программным обеспечением фирмы изготовителя спутниковой аппаратуры Acnovo GX 9, имеющей

КАРТА-ПЛАН ТЕРРИТОРИИ					
Сведения об образуемых земельных участках					
					погрешность в режиме RTK Mt=±10мм+1мм/км СКО Mt=±10мм+1мм/4.7
н71У	405383.48	1361398.90	Метод спутниковых геодезических измерений (определений)	0.10	Оценка точности спутниковых определений координат точек границ объекта недвижимости выполнена программным обеспечением фирмы изготовителя спутниковой аппаратуры Acnovo GX 9, имеющей погрешность в режиме RTK Mt=±10мм+1мм/км СКО Mt=±10мм+1мм/4.7
н70У	405383.48	1361401.86	Метод спутниковых геодезических измерений (определений)	0.10	Оценка точности спутниковых определений координат точек границ объекта недвижимости выполнена программным обеспечением фирмы изготовителя спутниковой аппаратуры Acnovo GX 9, имеющей погрешность в режиме RTK Mt=±10мм+1мм/км СКО Mt=±10мм+1мм/4.7
н69У	405373.77	1361401.90	Метод спутниковых геодезических измерений (определений)	0.10	Оценка точности спутниковых определений координат точек границ объекта недвижимости выполнена программным обеспечением фирмы изготовителя спутниковой аппаратуры Acnovo GX 9, имеющей погрешность в режиме RTK Mt=±10мм+1мм/км СКО Mt=±10мм+1мм/4.7
н68У	405373.74	1361398.86	Метод спутниковых геодезических измерений (определений)	0.10	Оценка точности спутниковых определений координат точек границ объекта недвижимости выполнена программным обеспечением фирмы изготовителя спутниковой аппаратуры Acnovo GX 9, имеющей погрешность в режиме RTK

КАРТА-ПЛАН ТЕРРИТОРИИ					
Сведения об образуемых земельных участках					
					Mt=±10мм+1мм/км СКО Mt=±10мм+1мм/4.7
н67У	405351.87	1361398.89	Метод спутниковых геодезических измерений (определений)	0.10	Оценка точности спутниковых определений координат точек границ объекта недвижимости выполнена программным обеспечением фирмы изготовителя спутниковой аппаратуры Acnovo GX 9, имеющей погрешность в режиме RTK Mt=±10мм+1мм/км СКО Mt=±10мм+1мм/4.7
н66У	405351.85	1361402.06	Метод спутниковых геодезических измерений (определений)	0.10	Оценка точности спутниковых определений координат точек границ объекта недвижимости выполнена программным обеспечением фирмы изготовителя спутниковой аппаратуры Acnovo GX 9, имеющей погрешность в режиме RTK Mt=±10мм+1мм/км СКО Mt=±10мм+1мм/4.7
н65У	405346.03	1361402.10	Метод спутниковых геодезических измерений (определений)	0.10	Оценка точности спутниковых определений координат точек границ объекта недвижимости выполнена программным обеспечением фирмы изготовителя спутниковой аппаратуры Acnovo GX 9, имеющей погрешность в режиме RTK Mt=±10мм+1мм/км СКО Mt=±10мм+1мм/4.7
н64У	405346.08	1361418.01	Метод спутниковых геодезических измерений (определений)	0.10	Оценка точности спутниковых определений координат точек границ объекта недвижимости выполнена программным обеспечением фирмы изготовителя спутниковой аппаратуры Acnovo GX 9, имеющей погрешность в режиме RTK Mt=±10мм+1мм/км СКО

КАРТА-ПЛАН ТЕРРИТОРИИ

Сведения об образуемых земельных участках

					Mt=±10мм+1мм/4.7
н63У	405373.44	1361418.03	Метод спутниковых геодезических измерений (определений)	0.10	Оценка точности спутниковых определений координат точек границ объекта недвижимости выполнена программным обеспечением фирмы изготовителя спутниковой аппаратуры Acnovo GX 9, имеющей погрешность в режиме RTK Mt=±10мм+1мм/км СКО Mt=±10мм+1мм/4.7
н62У	405373.43	1361417.02	Метод спутниковых геодезических измерений (определений)	0.10	Оценка точности спутниковых определений координат точек границ объекта недвижимости выполнена программным обеспечением фирмы изготовителя спутниковой аппаратуры Acnovo GX 9, имеющей погрешность в режиме RTK Mt=±10мм+1мм/км СКО Mt=±10мм+1мм/4.7
н61У	405411.86	1361416.89	Метод спутниковых геодезических измерений (определений)	0.10	Оценка точности спутниковых определений координат точек границ объекта недвижимости выполнена программным обеспечением фирмы изготовителя спутниковой аппаратуры Acnovo GX 9, имеющей погрешность в режиме RTK Mt=±10мм+1мм/км СКО Mt=±10мм+1мм/4.7
н60У	405411.79	1361411.31	Метод спутниковых геодезических измерений (определений)	0.10	Оценка точности спутниковых определений координат точек границ объекта недвижимости выполнена программным обеспечением фирмы изготовителя спутниковой аппаратуры Acnovo GX 9, имеющей погрешность в режиме RTK Mt=±10мм+1мм/км СКО Mt=±10мм+1мм/4.7

КАРТА-ПЛАН ТЕРРИТОРИИ					
Сведения об образуемых земельных участках					
н59У	405443.08	1361410.95	Метод спутниковых геодезических измерений (определений)	0.10	Оценка точности спутниковых определений координат точек границ объекта недвижимости выполнена программным обеспечением фирмы изготовителя спутниковой аппаратуры Acnovo GX 9, имеющей погрешность в режиме RTK Mt=±10мм+1мм/км СКО Mt=±10мм+1мм/4.7
9	405443.10	1361412.17	—	0.10	—
н56У	405442.65	1361412.40	Метод спутниковых геодезических измерений (определений)	0.10	Оценка точности спутниковых определений координат точек границ объекта недвижимости выполнена программным обеспечением фирмы изготовителя спутниковой аппаратуры Acnovo GX 9, имеющей погрешность в режиме RTK Mt=±10мм+1мм/км СКО Mt=±10мм+1мм/4.7
н55У	405443.40	1361463.10	Метод спутниковых геодезических измерений (определений)	0.10	Оценка точности спутниковых определений координат точек границ объекта недвижимости выполнена программным обеспечением фирмы изготовителя спутниковой аппаратуры Acnovo GX 9, имеющей погрешность в режиме RTK Mt=±10мм+1мм/км СКО Mt=±10мм+1мм/4.7
н234У	405430.57	1361463.38	Метод спутниковых геодезических измерений (определений)	0.10	Оценка точности спутниковых определений координат точек границ объекта недвижимости выполнена программным обеспечением фирмы изготовителя спутниковой аппаратуры Acnovo GX 9, имеющей погрешность в режиме RTK Mt=±10мм+1мм/км СКО Mt=±10мм+1мм/4.7

КАРТА-ПЛАН ТЕРРИТОРИИ					
Сведения об образуемых земельных участках					
н235У	405431.06	1361493.11	Метод спутниковых геодезических измерений (определений)	0.10	Оценка точности спутниковых определений координат точек границ объекта недвижимости выполнена программным обеспечением фирмы изготовителя спутниковой аппаратуры Acnovo GX 9, имеющей погрешность в режиме RTK Mt=±10мм+1мм/км СКО Mt=±10мм+1мм/4.7
52	405410.07	1361493.46	—	0.10	—
53	405409.76	1361474.40	—	0.10	—
54	405373.16	1361475.01	—	0.10	—
н236У	405373.38	1361489.14	Метод спутниковых геодезических измерений (определений)	0.10	Оценка точности спутниковых определений координат точек границ объекта недвижимости выполнена программным обеспечением фирмы изготовителя спутниковой аппаратуры Acnovo GX 9, имеющей погрешность в режиме RTK Mt=±10мм+1мм/км СКО Mt=±10мм+1мм/4.7
н237У	405371.80	1361489.13	Метод спутниковых геодезических измерений (определений)	0.10	Оценка точности спутниковых определений координат точек границ объекта недвижимости выполнена программным обеспечением фирмы изготовителя спутниковой аппаратуры Acnovo GX 9, имеющей погрешность в режиме RTK Mt=±10мм+1мм/км СКО Mt=±10мм+1мм/4.7
н238У	405330.27	1361489.95	Метод спутниковых геодезических измерений (определений)	0.10	Оценка точности спутниковых определений координат точек границ объекта недвижимости выполнена программным обеспечением фирмы изготовителя спутниковой аппаратуры Acnovo GX 9, имеющей погрешность в режиме RTK

КАРТА-ПЛАН ТЕРРИТОРИИ					
Сведения об образуемых земельных участках					
					Mt=±10мм+1мм/км СКО Mt=±10мм+1мм/4.7
н239У	405312.85	1361465.58	Метод спутниковых геодезических измерений (определений)	0.10	Оценка точности спутниковых определений координат точек границ объекта недвижимости выполнена программным обеспечением фирмы изготовителя спутниковой аппаратуры Acnovo GX 9, имеющей погрешность в режиме RTK Mt=±10мм+1мм/км СКО Mt=±10мм+1мм/4.7
н218У	405311.99	1361403.57	Метод спутниковых геодезических измерений (определений)	0.10	Оценка точности спутниковых определений координат точек границ объекта недвижимости выполнена программным обеспечением фирмы изготовителя спутниковой аппаратуры Acnovo GX 9, имеющей погрешность в режиме RTK Mt=±10мм+1мм/км СКО Mt=±10мм+1мм/4.7
н217У	405311.77	1361388.09	Метод спутниковых геодезических измерений (определений)	0.10	Оценка точности спутниковых определений координат точек границ объекта недвижимости выполнена программным обеспечением фирмы изготовителя спутниковой аппаратуры Acnovo GX 9, имеющей погрешность в режиме RTK Mt=±10мм+1мм/км СКО Mt=±10мм+1мм/4.7
н216У	405340.14	1361387.63	Метод спутниковых геодезических измерений (определений)	0.10	Оценка точности спутниковых определений координат точек границ объекта недвижимости выполнена программным обеспечением фирмы изготовителя спутниковой аппаратуры Acnovo GX 9, имеющей погрешность в режиме RTK Mt=±10мм+1мм/км СКО

КАРТА-ПЛАН ТЕРРИТОРИИ					
Сведения об образуемых земельных участках					
					Mt=±10мм+1мм/4.7
н215У	405364.49	1361387.22	Метод спутниковых геодезических измерений (определений)	0.10	Оценка точности спутниковых определений координат точек границ объекта недвижимости выполнена программным обеспечением фирмы изготовителя спутниковой аппаратуры Acnovo GX 9, имеющей погрешность в режиме RTK Mt=±10мм+1мм/км СКО Mt=±10мм+1мм/4.7
н240У	405425.17	1361386.22	Метод спутниковых геодезических измерений (определений)	0.10	Оценка точности спутниковых определений координат точек границ объекта недвижимости выполнена программным обеспечением фирмы изготовителя спутниковой аппаратуры Acnovo GX 9, имеющей погрешность в режиме RTK Mt=±10мм+1мм/км СКО Mt=±10мм+1мм/4.7
н224У	405447.83	1361369.01	Метод спутниковых геодезических измерений (определений)	0.10	Оценка точности спутниковых определений координат точек границ объекта недвижимости выполнена программным обеспечением фирмы изготовителя спутниковой аппаратуры Acnovo GX 9, имеющей погрешность в режиме RTK Mt=±10мм+1мм/км СКО Mt=±10мм+1мм/4.7
н79У	405330.96	1361403.22	Метод спутниковых геодезических измерений (определений)	0.10	Оценка точности спутниковых определений координат точек границ объекта недвижимости выполнена программным обеспечением фирмы изготовителя спутниковой аппаратуры Acnovo GX 9, имеющей погрешность в режиме RTK Mt=±10мм+1мм/км СКО

КАРТА-ПЛАН ТЕРРИТОРИИ

Сведения об образуемых земельных участках

					Mt=±10мм+1мм/4.7
н80У	405332.16	1361465.81	Метод спутниковых геодезических измерений (определений)	0.10	Оценка точности спутниковых определений координат точек границ объекта недвижимости выполнена программным обеспечением фирмы изготовителя спутниковой аппаратуры Acnovo GX 9, имеющей погрешность в режиме RTK Mt=±10мм+1мм/км СКО Mt=±10мм+1мм/4.7
н81У	405363.28	1361464.79	Метод спутниковых геодезических измерений (определений)	0.10	Оценка точности спутниковых определений координат точек границ объекта недвижимости выполнена программным обеспечением фирмы изготовителя спутниковой аппаратуры Acnovo GX 9, имеющей погрешность в режиме RTK Mt=±10мм+1мм/км СКО Mt=±10мм+1мм/4.7
н82У	405363.75	1361479.63	Метод спутниковых геодезических измерений (определений)	0.10	Оценка точности спутниковых определений координат точек границ объекта недвижимости выполнена программным обеспечением фирмы изготовителя спутниковой аппаратуры Acnovo GX 9, имеющей погрешность в режиме RTK Mt=±10мм+1мм/км СКО Mt=±10мм+1мм/4.7
н83У	405330.24	1361480.72	Метод спутниковых геодезических измерений (определений)	0.10	Оценка точности спутниковых определений координат точек границ объекта недвижимости выполнена программным обеспечением фирмы изготовителя спутниковой аппаратуры Acnovo GX 9, имеющей погрешность в режиме RTK Mt=±10мм+1мм/км СКО Mt=±10мм+1мм/4.7

КАРТА-ПЛАН ТЕРРИТОРИИ					
Сведения об образуемых земельных участках					
н84У	405329.83	1361468.27	Метод спутниковых геодезических измерений (определений)	0.10	Оценка точности спутниковых определений координат точек границ объекта недвижимости выполнена программным обеспечением фирмы изготовителя спутниковой аппаратуры Acnovo GX 9, имеющей погрешность в режиме RTK Mt=±10мм+1мм/км СКО Mt=±10мм+1мм/4.7
н85У	405317.66	1361468.68	Метод спутниковых геодезических измерений (определений)	0.10	Оценка точности спутниковых определений координат точек границ объекта недвижимости выполнена программным обеспечением фирмы изготовителя спутниковой аппаратуры Acnovo GX 9, имеющей погрешность в режиме RTK Mt=±10мм+1мм/км СКО Mt=±10мм+1мм/4.7
н86У	405316.42	1361403.50	Метод спутниковых геодезических измерений (определений)	0.10	Оценка точности спутниковых определений координат точек границ объекта недвижимости выполнена программным обеспечением фирмы изготовителя спутниковой аппаратуры Acnovo GX 9, имеющей погрешность в режиме RTK Mt=±10мм+1мм/км СКО Mt=±10мм+1мм/4.7
н79У	405330.96	1361403.22	Метод спутниковых геодезических измерений (определений)	0.10	Оценка точности спутниковых определений координат точек границ объекта недвижимости выполнена программным обеспечением фирмы изготовителя спутниковой аппаратуры Acnovo GX 9, имеющей погрешность в режиме RTK Mt=±10мм+1мм/км СКО Mt=±10мм+1мм/4.7

КАРТА-ПЛАН ТЕРРИТОРИИ

Сведения об образуемых земельных участках

59	405424.12	1361463.10	—	0.10	—
60	405424.37	1361476.07	—	0.10	—
61	405416.60	1361476.22	—	0.10	—
58	405416.34	1361463.26	—	0.10	—
59	405424.12	1361463.10	—	0.10	—

2. Сведения о частях границ образуемых земельных участков

Обозначение земельного участка :ЗУ2

Обозначение части границ		Горизонтальное проложение (S), м	Описание прохождения части границ	Отметка о наличии земельного спора о местоположении границ земельного участка
от т.	до т.			
1	2	3	4	5
н224У	н225У	64.80	—	—
н225У	н226У	40.06	—	—
н226У	н227У	25.74	—	—
н227У	н228У	1.87	—	—
н228У	н229У	16.61	—	—
н229У	н230У	19.11	—	—
н230У	н231У	19.81	—	—
н231У	н232У	19.26	—	—
н232У	н233У	4.29	—	—
н233У	н54У	6.56	—	—
н54У	н53У	50.86	—	—
н53У	57	1.09	—	—
57	56	20.00	—	—
56	55	19.99	—	—
55	н58У	3.74	—	—
н58У	н57У	5.52	—	—
н57У	н78У	3.29	—	—
н78У	н77У	21.33	—	—
н77У	н76У	3.90	—	—
н76У	н75У	5.96	—	—
н75У	н74У	4.95	—	—
н74У	н73У	5.12	—	—
н73У	н72У	2.80	—	—
н72У	н71У	21.42	—	—
н71У	н70У	2.96	—	—

КАРТА-ПЛАН ТЕРРИТОРИИ				
Сведения об образуемых земельных участках				
н70У	н69У	9.71	—	—
н69У	н68У	3.04	—	—
н68У	н67У	21.87	—	—
н67У	н66У	3.17	—	—
н66У	н65У	5.82	—	—
н65У	н64У	15.91	—	—
н64У	н63У	27.36	—	—
н63У	н62У	1.01	—	—
н62У	н61У	38.43	—	—
н61У	н60У	5.58	—	—
н60У	н59У	31.29	—	—
н59У	9	1.22	—	—
9	н56У	0.51	—	—
н56У	н55У	50.71	—	—
н55У	н234У	12.83	—	—
н234У	н235У	29.73	—	—
н235У	52	20.99	—	—
52	53	19.06	—	—
53	54	36.61	—	—
54	н236У	14.13	—	—
н236У	н237У	1.58	—	—
н237У	н238У	41.54	—	—
н238У	н239У	29.96	—	—
н239У	н218У	62.02	—	—
н218У	н217У	15.48	—	—
н217У	н216У	28.37	—	—
н216У	н215У	24.35	—	—
н215У	н240У	60.69	—	—
н240У	н224У	28.45	—	—
н79У	н80У	62.60	—	—
н80У	н81У	31.14	—	—
н81У	н82У	14.85	—	—
н82У	н83У	33.53	—	—
н83У	н84У	12.46	—	—
н84У	н85У	12.18	—	—

КАРТА-ПЛАН ТЕРРИТОРИИ

Сведения об образуемых земельных участках

н85У	н86У	65.19	—	—
н86У	н79У	14.54	—	—
59	60	12.97	—	—
60	61	7.77	—	—
61	58	12.96	—	—
58	59	7.78	—	—

3. Общие сведения об образуемых земельных участках

Обозначение земельного участка :ЗУ2

№ п/п	Наименование характеристик земельного участка	Значение характеристики
1	2	3
1	Адрес земельного участка	—
	Местоположение земельного участка (при отсутствии присвоенного адреса)	Челябинская обл., г. Магнитогорск, ул. 50-летия Магнитки
	Дополнительные сведения о местоположении земельного участка	д.63, 63а, 65, 65/1
2	Категория земель	Земли населенных пунктов
3	Вид разрешенного использования	Многоэтажная жилая застройка (высотная застр), благоустройство, озеленение, размещение автостоянок
4	Площадь земельного участка ± величина погрешности определения площади (**Р ± ΔР**), **м²**	11977±38
5	Формула, примененная для расчета предельной допустимой погрешности определения площади земельного участка (**ΔР**), м2	$\Delta P = 3{,}5 \cdot M_t \cdot \sqrt{P_{док}} = 3{,}5 \cdot 0.10 \cdot \sqrt{11977} = 38$
6	Предельный минимальный и максимальный размеры земельного участка (**Рмин и Рмакс), м²**	—
7	Кадастровый или иной номер (обозначение) здания, сооружения, объекта незавершенного строительства, расположенного на земельном участке	74:33:0311001:292
8	Кадастровые номера исходных земельных участков	—
	Иное	—
9	Иные сведения	—

4. Сведения о земельных участках, посредством которых обеспечивается доступ (проход или проезд от земельных участков общего пользования) к образуемым земельным участкам

№ п/п	Кадастровый номер или обозначение земельного участка, для которого обеспечивается доступ	Кадастровый номер или обозначение земельного участка, посредством которого обеспечивается доступ
1	2	3
2	:ЗУ2	земли общего пользования

КАРТА-ПЛАН ТЕРРИТОРИИ

Сведения об образуемых земельных участках

1	2	3

1. Сведения о характерных точках границ образуемых земельных участков

Обозначение земельного участка :ЗУ3
Зона № 1

Обозначение характерных точек границ	Координаты, м		Метод определения координат	Средняя квадратическая погрешность определения координат характерной точки (M_t), м	Формулы, примененные для расчета средней квадратической погрешности определения координат характерной точки (M_t), м
	X	Y			
1	2	3	4	5	6
н241У	405527.27	1361483.00	Метод спутниковых геодезических измерений (определений)	0.10	Оценка точности спутниковых определений координат точек границ объекта недвижимости выполнена программным обеспечением фирмы изготовителя спутниковой аппаратуры Acnovo GX 9, имеющей погрешность в режиме RTK Mt=±10мм+1мм/км СКО Mt=±10мм+1мм/4.7
н242У	405550.70	1361529.23	Метод спутниковых геодезических измерений (определений)	0.10	Оценка точности спутниковых определений координат точек границ объекта недвижимости выполнена программным обеспечением фирмы изготовителя спутниковой аппаратуры Acnovo GX 9, имеющей погрешность в режиме RTK Mt=±10мм+1мм/км СКО Mt=±10мм+1мм/4.7
н243У	405553.47	1361536.71	Метод спутниковых геодезических измерений (определений)	0.10	Оценка точности спутниковых определений координат точек границ объекта недвижимости выполнена программным обеспечением фирмы изготовителя спутниковой аппаратуры Acnovo GX 9, имеющей

КАРТА-ПЛАН ТЕРРИТОРИИ					
Сведения об образуемых земельных участках					
					погрешность в режиме RTK Mt=±10мм+1мм/км СКО Mt=±10мм+1мм/4.7
н244У	405572.27	1361593.28	Метод спутниковых геодезических измерений (определений)	0.10	Оценка точности спутниковых определений координат точек границ объекта недвижимости выполнена программным обеспечением фирмы изготовителя спутниковой аппаратуры Acnovo GX 9, имеющей погрешность в режиме RTK Mt=±10мм+1мм/км СКО Mt=±10мм+1мм/4.7
н245У	405576.64	1361613.36	Метод спутниковых геодезических измерений (определений)	0.10	Оценка точности спутниковых определений координат точек границ объекта недвижимости выполнена программным обеспечением фирмы изготовителя спутниковой аппаратуры Acnovo GX 9, имеющей погрешность в режиме RTK Mt=±10мм+1мм/км СКО Mt=±10мм+1мм/4.7
72	405474.02	1361614.12	—	0.10	—
71	405473.87	1361600.69	—	0.10	—
70	405457.37	1361600.87	—	0.10	—
74	405457.50	1361600.25	—	0.10	—
73	405383.23	1361603.18	—	0.10	—
н246У	405373.95	1361603.26	Метод спутниковых геодезических измерений (определений)	0.10	Оценка точности спутниковых определений координат точек границ объекта недвижимости выполнена программным обеспечением фирмы изготовителя спутниковой аппаратуры Acnovo GX 9, имеющей погрешность в режиме RTK Mt=±10мм+1мм/км СКО Mt=±10мм+1мм/4.7
н247У	405372.11	1361502.10	Метод спутниковых геодезических измерений	0.10	Оценка точности спутниковых определений координат точек границ

КАРТА-ПЛАН ТЕРРИТОРИИ					
Сведения об образуемых земельных участках					
			(определений)		объекта недвижимости выполнена программным обеспечением фирмы изготовителя спутниковой аппаратуры Acnovo GX 9, имеющей погрешность в режиме RTK Mt=±10мм+1мм/км СКО Mt=±10мм+1мм/4.7
н248У	405406.28	1361501.54	Метод спутниковых геодезических измерений (определений)	0.10	Оценка точности спутниковых определений координат точек границ объекта недвижимости выполнена программным обеспечением фирмы изготовителя спутниковой аппаратуры Acnovo GX 9, имеющей погрешность в режиме RTK Mt=±10мм+1мм/км СКО Mt=±10мм+1мм/4.7
н249У	405495.51	1361500.07	Метод спутниковых геодезических измерений (определений)	0.10	Оценка точности спутниковых определений координат точек границ объекта недвижимости выполнена программным обеспечением фирмы изготовителя спутниковой аппаратуры Acnovo GX 9, имеющей погрешность в режиме RTK Mt=±10мм+1мм/км СКО Mt=±10мм+1мм/4.7
н250У	405510.38	1361483.28	Метод спутниковых геодезических измерений (определений)	0.10	Оценка точности спутниковых определений координат точек границ объекта недвижимости выполнена программным обеспечением фирмы изготовителя спутниковой аппаратуры Acnovo GX 9, имеющей погрешность в режиме RTK Mt=±10мм+1мм/км СКО Mt=±10мм+1мм/4.7
н241У	405527.27	1361483.00	Метод спутниковых геодезических измерений (определений)	0.10	Оценка точности спутниковых определений координат точек границ объекта недвижимости выполнена

КАРТА-ПЛАН ТЕРРИТОРИИ					
Сведения об образуемых земельных участках					
					программным обеспечением фирмы изготовителя спутниковой аппаратуры Acnovo GX 9, имеющей погрешность в режиме RTK Mt=±10мм+1мм/км СКО Mt=±10мм+1мм/4.7
95	405530.70	1361501.17	—	0.10	—
94	405530.90	1361521.17	—	0.10	—
82	405528.24	1361521.21	—	0.10	—
83	405529.06	1361571.32	—	0.10	—
84	405543.26	1361571.09	—	0.10	—
85	405543.67	1361595.99	—	0.10	—
86	405549.17	1361595.89	—	0.10	—
87	405549.32	1361605.09	—	0.10	—
88	405546.03	1361605.15	—	0.10	—
89	405546.13	1361611.75	—	0.10	—
90	405537.84	1361611.88	—	0.10	—
91	405537.80	1361609.68	—	0.10	—
92	405509.30	1361610.15	—	0.10	—
93	405508.67	1361571.66	—	0.10	—
79	405511.27	1361571.62	—	0.10	—
80	405510.44	1361521.55	—	0.10	—
81	405510.90	1361521.55	—	0.10	—
н42У	405510.87	1361519.40	Метод спутниковых геодезических измерений (определений)	0.10	Оценка точности спутниковых определений координат точек границ объекта недвижимости выполнена программным обеспечением фирмы изготовителя спутниковой аппаратуры Acnovo GX 9, имеющей погрешность в режиме RTK Mt=±10мм+1мм/км СКО Mt=±10мм+1мм/4.7
н43У	405505.85	1361519.46	Метод спутниковых геодезических измерений (определений)	0.10	Оценка точности спутниковых определений координат точек границ объекта недвижимости выполнена

КАРТА-ПЛАН ТЕРРИТОРИИ					
Сведения об образуемых земельных участках					
					программным обеспечением фирмы изготовителя спутниковой аппаратуры Acnovo GX 9, имеющей погрешность в режиме RTK Mt=±10мм+1мм/км СКО Mt=±10мм+1мм/4.7
н44У	405505.86	1361520.24	Метод спутниковых геодезических измерений (определений)	0.10	Оценка точности спутниковых определений координат точек границ объекта недвижимости выполнена программным обеспечением фирмы изготовителя спутниковой аппаратуры Acnovo GX 9, имеющей погрешность в режиме RTK Mt=±10мм+1мм/км СКО Mt=±10мм+1мм/4.7
н45У	405479.10	1361520.46	Метод спутниковых геодезических измерений (определений)	0.10	Оценка точности спутниковых определений координат точек границ объекта недвижимости выполнена программным обеспечением фирмы изготовителя спутниковой аппаратуры Acnovo GX 9, имеющей погрешность в режиме RTK Mt=±10мм+1мм/км СКО Mt=±10мм+1мм/4.7
н46У	405479.17	1361526.40	Метод спутниковых геодезических измерений (определений)	0.10	Оценка точности спутниковых определений координат точек границ объекта недвижимости выполнена программным обеспечением фирмы изготовителя спутниковой аппаратуры Acnovo GX 9, имеющей погрешность в режиме RTK Mt=±10мм+1мм/км СКО Mt=±10мм+1мм/4.7
н47У	405413.88	1361527.10	Метод спутниковых геодезических измерений (определений)	0.10	Оценка точности спутниковых определений координат точек границ объекта недвижимости выполнена программным обеспечением фирмы

КАРТА-ПЛАН ТЕРРИТОРИИ					
Сведения об образуемых земельных участках					
					изготовителя спутниковой аппаратуры Acnovo GX 9, имеющей погрешность в режиме RTK Mt=±10мм+1мм/км СКО Mt=±10мм+1мм/4.7
н48У	405413.48	1361509.42	Метод спутниковых геодезических измерений (определений)	0.10	Оценка точности спутниковых определений координат точек границ объекта недвижимости выполнена программным обеспечением фирмы изготовителя спутниковой аппаратуры Acnovo GX 9, имеющей погрешность в режиме RTK Mt=±10мм+1мм/км СКО Mt=±10мм+1мм/4.7
н49У	405477.28	1361508.18	Метод спутниковых геодезических измерений (определений)	0.10	Оценка точности спутниковых определений координат точек границ объекта недвижимости выполнена программным обеспечением фирмы изготовителя спутниковой аппаратуры Acnovo GX 9, имеющей погрешность в режиме RTK Mt=±10мм+1мм/км СКО Mt=±10мм+1мм/4.7
н50У	405477.24	1361506.00	Метод спутниковых геодезических измерений (определений)	0.10	Оценка точности спутниковых определений координат точек границ объекта недвижимости выполнена программным обеспечением фирмы изготовителя спутниковой аппаратуры Acnovo GX 9, имеющей погрешность в режиме RTK Mt=±10мм+1мм/км СКО Mt=±10мм+1мм/4.7
н51У	405483.50	1361505.90	Метод спутниковых геодезических измерений (определений)	0.10	Оценка точности спутниковых определений координат точек границ объекта недвижимости выполнена программным обеспечением фирмы изготовителя спутниковой

КАРТА-ПЛАН ТЕРРИТОРИИ					
Сведения об образуемых земельных участках					
					аппаратуры Acnovo GX 9, имеющей погрешность в режиме RTK Mt=±10мм+1мм/км СКО Mt=±10мм+1мм/4.7
н52У	405483.44	1361502.27	Метод спутниковых геодезических измерений (определений)	0.10	Оценка точности спутниковых определений координат точек границ объекта недвижимости выполнена программным обеспечением фирмы изготовителя спутниковой аппаратуры Acnovo GX 9, имеющей погрешность в режиме RTK Mt=±10мм+1мм/км СКО Mt=±10мм+1мм/4.7
н39У	405505.01	1361501.99	Метод спутниковых геодезических измерений (определений)	0.10	Оценка точности спутниковых определений координат точек границ объекта недвижимости выполнена программным обеспечением фирмы изготовителя спутниковой аппаратуры Acnovo GX 9, имеющей погрешность в режиме RTK Mt=±10мм+1мм/км СКО Mt=±10мм+1мм/4.7
н40У	405505.09	1361505.28	Метод спутниковых геодезических измерений (определений)	0.10	Оценка точности спутниковых определений координат точек границ объекта недвижимости выполнена программным обеспечением фирмы изготовителя спутниковой аппаратуры Acnovo GX 9, имеющей погрешность в режиме RTK Mt=±10мм+1мм/км СКО Mt=±10мм+1мм/4.7
н41У	405510.73	1361505.18	Метод спутниковых геодезических измерений (определений)	0.10	Оценка точности спутниковых определений координат точек границ объекта недвижимости выполнена программным обеспечением фирмы изготовителя спутниковой аппаратуры Acnovo GX 9, имеющей

КАРТА-ПЛАН ТЕРРИТОРИИ					
Сведения об образуемых земельных участках					
					погрешность в режиме RTK Mt=±10мм+1мм/км СКО Mt=±10мм+1мм/4.7
96	405510.70	1361501.55	—	0.10	—
95	405530.70	1361501.17	—	0.10	—
н31У	405387.59	1361514.24	Метод спутниковых геодезических измерений (определений)	0.10	Оценка точности спутниковых определений координат точек границ объекта недвижимости выполнена программным обеспечением фирмы изготовителя спутниковой аппаратуры Acnovo GX 9, имеющей погрешность в режиме RTK Mt=±10мм+1мм/км СКО Mt=±10мм+1мм/4.7
н32У	405388.73	1361576.65	Метод спутниковых геодезических измерений (определений)	0.10	Оценка точности спутниковых определений координат точек границ объекта недвижимости выполнена программным обеспечением фирмы изготовителя спутниковой аппаратуры Acnovo GX 9, имеющей погрешность в режиме RTK Mt=±10мм+1мм/км СКО Mt=±10мм+1мм/4.7
н33У	405419.98	1361576.22	Метод спутниковых геодезических измерений (определений)	0.10	Оценка точности спутниковых определений координат точек границ объекта недвижимости выполнена программным обеспечением фирмы изготовителя спутниковой аппаратуры Acnovo GX 9, имеющей погрешность в режиме RTK Mt=±10мм+1мм/км СКО Mt=±10мм+1мм/4.7
н34У	405420.18	1361588.90	Метод спутниковых геодезических измерений (определений)	0.10	Оценка точности спутниковых определений координат точек границ объекта недвижимости выполнена программным обеспечением фирмы

КАРТА-ПЛАН ТЕРРИТОРИИ					
Сведения об образуемых земельных участках					
					изготовителя спутниковой аппаратуры Acnovo GX 9, имеющей погрешность в режиме RTK Mt=±10мм+1мм/км СКО Mt=±10мм+1мм/4.7
н35У	405388.71	1361589.35	Метод спутниковых геодезических измерений (определений)	0.10	Оценка точности спутниковых определений координат точек границ объекта недвижимости выполнена программным обеспечением фирмы изготовителя спутниковой аппаратуры Acnovo GX 9, имеющей погрешность в режиме RTK Mt=±10мм+1мм/км СКО Mt=±10мм+1мм/4.7
н36У	405388.44	1361576.99	Метод спутниковых геодезических измерений (определений)	0.10	Оценка точности спутниковых определений координат точек границ объекта недвижимости выполнена программным обеспечением фирмы изготовителя спутниковой аппаратуры Acnovo GX 9, имеющей погрешность в режиме RTK Mt=±10мм+1мм/км СКО Mt=±10мм+1мм/4.7
н37У	405375.97	1361577.16	Метод спутниковых геодезических измерений (определений)	0.10	Оценка точности спутниковых определений координат точек границ объекта недвижимости выполнена программным обеспечением фирмы изготовителя спутниковой аппаратуры Acnovo GX 9, имеющей погрешность в режиме RTK Mt=±10мм+1мм/км СКО Mt=±10мм+1мм/4.7
н38У	405374.96	1361514.50	Метод спутниковых геодезических измерений (определений)	0.10	Оценка точности спутниковых определений координат точек границ объекта недвижимости выполнена программным обеспечением фирмы изготовителя спутниковой

КАРТА-ПЛАН ТЕРРИТОРИИ

Сведения об образуемых земельных участках

					аппаратуры Acnovo GX 9, имеющей погрешность в режиме RTK Mt=±10мм+1мм/км СКО Mt=±10мм+1мм/4.7
н31У	405387.59	1361514.24	Метод спутниковых геодезических измерений (определений)	0.10	Оценка точности спутниковых определений координат точек границ объекта недвижимости выполнена программным обеспечением фирмы изготовителя спутниковой аппаратуры Acnovo GX 9, имеющей погрешность в режиме RTK Mt=±10мм+1мм/км СКО Mt=±10мм+1мм/4.7
75	405563.39	1361568.26	—	0.10	—
78	405565.28	1361573.96	—	0.10	—
77	405563.09	1361574.68	—	0.10	—
67	405562.93	1361574.20	—	0.10	—
68	405562.42	1361574.36	—	0.10	—
69	405561.03	1361570.09	—	0.10	—
66	405561.52	1361569.93	—	0.10	—
76	405561.21	1361568.99	—	0.10	—
75	405563.39	1361568.26	—	0.10	—
62	405555.67	1361568.28	—	0.10	—
63	405555.70	1361570.83	—	0.10	—
64	405553.08	1361570.86	—	0.10	—
65	405553.04	1361568.31	—	0.10	—
62	405555.67	1361568.28	—	0.10	—

2. Сведения о частях границ образуемых земельных участков

Обозначение земельного участка :ЗУ3

Обозначение части границ		Горизонтальное проложение (S), м	Описание прохождения части границ	Отметка о наличии земельного спора о местоположении границ земельного участка
от т.	до т.			
1	2	3	4	5
н241У	н242У	51.83	—	—

КАРТА-ПЛАН ТЕРРИТОРИИ				
Сведения об образуемых земельных участках				
н242У	н243У	7.98	—	—
н243У	н244У	59.61	—	—
н244У	н245У	20.55	—	—
н245У	72	102.62	—	—
72	71	13.43	—	—
71	70	16.50	—	—
70	74	0.63	—	—
74	73	74.33	—	—
73	н246У	9.28	—	—
н246У	н247У	101.18	—	—
н247У	н248У	34.17	—	—
н248У	н249У	89.24	—	—
н249У	н250У	22.43	—	—
н250У	н241У	16.89	—	—
95	94	20.00	—	—
94	82	2.66	—	—
82	83	50.12	—	—
83	84	14.20	—	—
84	85	24.90	—	—
85	86	5.50	—	—
86	87	9.20	—	—
87	88	3.29	—	—
88	89	6.60	—	—
89	90	8.29	—	—
90	91	2.20	—	—
91	92	28.50	—	—
92	93	38.50	—	—
93	79	2.60	—	—
79	80	50.08	—	—
80	81	0.46	—	—
81	н42У	2.15	—	—
н42У	н43У	5.02	—	—
н43У	н44У	0.78	—	—
н44У	н45У	26.76	—	—
н45У	н46У	5.94	—	—

КАРТА-ПЛАН ТЕРРИТОРИИ				
Сведения об образуемых земельных участках				
н46У	н47У	65.29	—	—
н47У	н48У	17.68	—	—
н48У	н49У	63.81	—	—
н49У	н50У	2.18	—	—
н50У	н51У	6.26	—	—
н51У	н52У	3.63	—	—
н52У	н39У	21.57	—	—
н39У	н40У	3.29	—	—
н40У	н41У	5.64	—	—
н41У	96	3.63	—	—
96	95	20.00	—	—
н31У	н32У	62.42	—	—
н32У	н33У	31.25	—	—
н33У	н34У	12.68	—	—
н34У	н35У	31.47	—	—
н35У	н36У	12.36	—	—
н36У	н37У	12.47	—	—
н37У	н38У	62.67	—	—
н38У	н31У	12.63	—	—
75	78	6.01	—	—
78	77	2.31	—	—
77	67	0.51	—	—
67	68	0.53	—	—
68	69	4.49	—	—
69	66	0.52	—	—
66	76	0.99	—	—
76	75	2.30	—	—
62	63	2.55	—	—
63	64	2.62	—	—
64	65	2.55	—	—
65	62	2.63	—	—

КАРТА-ПЛАН ТЕРРИТОРИИ

Сведения об образуемых земельных участках

3. Общие сведения об образуемых земельных участках

Обозначение земельного участка :ЗУ3

№ п/п	Наименование характеристик земельного участка	Значение характеристики
1	2	3
1	Адрес земельного участка	—
	Местоположение земельного участка (при отсутствии присвоенного адреса)	Челябинская обл., г. Магнитогорск, ул. 50-летия Магнитки
	Дополнительные сведения о местоположении земельного участка	д.59, 59/1, 59/2, 59а, 61
2	Категория земель	Земли населенных пунктов
3	Вид разрешенного использования	Многоэтажная жилая застройка (высотная застр), благоустройство, озеленение, размещение автостоянок
4	Площадь земельного участка ± величина погрешности определения площади (**Р ± ΔР**), **м^2**	14674±42
5	Формула, примененная для расчета предельной допустимой погрешности определения площади земельного участка (**ΔР**), м2	$\Delta P = 3{,}5 \cdot M_t \cdot \sqrt{P_{док}} = 3{,}5 \cdot 0.10 \cdot \sqrt{14674} = 42$
6	Предельный минимальный и максимальный размеры земельного участка (**Рмин и Рмакс), м^2**	—
7	Кадастровый или иной номер (обозначение) здания, сооружения, объекта незавершенного строительства, расположенного на земельном участке	74:33:0311001:298, 74:33:0311001:466, 74:33:0311001:468
8	Кадастровые номера исходных земельных участков	—
	Иное	—
9	Иные сведения	—

4. Сведения о земельных участках, посредством которых обеспечивается доступ (проход или проезд от земельных участков общего пользования) к образуемым земельным участкам

№ п/п	Кадастровый номер или обозначение земельного участка, для которого обеспечивается доступ	Кадастровый номер или обозначение земельного участка, посредством которого обеспечивается доступ
1	2	3
3	:ЗУ3	земли общего пользования

КАРТА-ПЛАН ТЕРРИТОРИИ

Сведения об образуемых земельных участках

1. Сведения о характерных точках границ образуемых земельных участков

Обозначение земельного участка :ЗУ4
Зона № 1

Обозначение характерных точек границ	Координаты, м		Метод определения координат	Средняя квадратическая погрешность определения координат характерной точки (M_t), м	Формулы, примененные для расчета средней квадратической погрешности определения координат характерной точки (M_t), м
	X	Y			
1	2	3	4	5	6
н251У	405579.60	1361628.72	Метод спутниковых геодезических измерений (определений)	0.10	Оценка точности спутниковых определений координат точек границ объекта недвижимости выполнена программным обеспечением фирмы изготовителя спутниковой аппаратуры Acnovo GX 9, имеющей погрешность в режиме RTK Mt=±10мм+1мм/км СКО Mt=±10мм+1мм/4.7
100	405581.26	1361641.33	—	0.10	—
99	405581.84	1361645.99	—	0.10	—
98	405582.46	1361650.95	—	0.10	—
н252У	405584.31	1361691.75	Метод спутниковых геодезических измерений (определений)	0.10	Оценка точности спутниковых определений координат точек границ объекта недвижимости выполнена программным обеспечением фирмы изготовителя спутниковой аппаратуры Acnovo GX 9, имеющей погрешность в режиме RTK Mt=±10мм+1мм/км СКО Mt=±10мм+1мм/4.7
н253У	405584.67	1361713.35	Метод спутниковых геодезических измерений (определений)	0.10	Оценка точности спутниковых определений координат точек границ объекта недвижимости выполнена программным обеспечением фирмы

КАРТА-ПЛАН ТЕРРИТОРИИ					
Сведения об образуемых земельных участках					
					изготовителя спутниковой аппаратуры Acnovo GX 9, имеющей погрешность в режиме RTK Mt=±10мм+1мм/км СКО Mt=±10мм+1мм/4.7
н254У	405476.41	1361715.13	Метод спутниковых геодезических измерений (определений)	0.10	Оценка точности спутниковых определений координат точек границ объекта недвижимости выполнена программным обеспечением фирмы изготовителя спутниковой аппаратуры Acnovo GX 9, имеющей погрешность в режиме RTK Mt=±10мм+1мм/км СКО Mt=±10мм+1мм/4.7
97	405471.08	1361709.74	—	0.10	—
н255У	405470.17	1361630.53	Метод спутниковых геодезических измерений (определений)	0.10	Оценка точности спутниковых определений координат точек границ объекта недвижимости выполнена программным обеспечением фирмы изготовителя спутниковой аппаратуры Acnovo GX 9, имеющей погрешность в режиме RTK Mt=±10мм+1мм/км СКО Mt=±10мм+1мм/4.7
н251У	405579.60	1361628.72	Метод спутниковых геодезических измерений (определений)	0.10	Оценка точности спутниковых определений координат точек границ объекта недвижимости выполнена программным обеспечением фирмы изготовителя спутниковой аппаратуры Acnovo GX 9, имеющей погрешность в режиме RTK Mt=±10мм+1мм/км СКО Mt=±10мм+1мм/4.7

КАРТА-ПЛАН ТЕРРИТОРИИ

Сведения об образуемых земельных участках

2. Сведения о частях границ образуемых земельных участков

Обозначение земельного участка :ЗУ4

Обозначение части границ		Горизонтальное проложение (S), м	Описание прохождения части границ	Отметка о наличии земельного спора о местоположении границ земельного участка
от т.	до т.			
1	2	3	4	5
н251У	100	12.72	—	—
100	99	4.70	—	—
99	98	5.00	—	—
98	н252У	40.84	—	—
н252У	н253У	21.60	—	—
н253У	н254У	108.27	—	—
н254У	97	7.58	—	—
97	н255У	79.22	—	—
н255У	н251У	109.44	—	—

3. Общие сведения об образуемых земельных участках

Обозначение земельного участка :ЗУ4

№ п/п	Наименование характеристик земельного участка	Значение характеристики
1	2	3
1	Адрес земельного участка	—
	Местоположение земельного участка (при отсутствии присвоенного адреса)	Челябинская обл., г. Магнитогорск, ул. 50-летия Магнитки
	Дополнительные сведения о местоположении земельного участка	д.55, 55а, 57
2	Категория земель	Земли населенных пунктов
3	Вид разрешенного использования	Многоэтажная жилая застройка (высотная застр)
4	Площадь земельного участка ± величина погрешности определения площади (**Р ± ΔР**), **м²**	9506±34
5	Формула, примененная для расчета предельной допустимой погрешности определения площади земельного участка (**ΔР**), м2	$\Delta P = 3{,}5 \cdot M_t \cdot \sqrt{P_{док}} = 3{,}5 \cdot 0.10 \cdot \sqrt{9506} = 34$
6	Предельный минимальный и максимальный размеры земельного участка (**Рмин и Рмакс), м²**	—
7	Кадастровый или иной номер (обозначение) здания, сооружения, объекта незавершенного строительства, расположенного на земельном участке	74:33:0311001:294, 74:33:0311001:469, 74:33:0311001:601
8	Кадастровые номера исходных земельных участков	—
	Иное	—
9	Иные сведения	—

КАРТА-ПЛАН ТЕРРИТОРИИ

Сведения об образуемых земельных участках

4. Сведения о земельных участках, посредством которых обеспечивается доступ (проход или проезд от земельных участков общего пользования) к образуемым земельным участкам

№ п/п	Кадастровый номер или обозначение земельного участка, для которого обеспечивается доступ	Кадастровый номер или обозначение земельного участка, посредством которого обеспечивается доступ
1	2	3
4	:ЗУ4	земли общего пользования

1. Сведения о характерных точках границ образуемых земельных участков

Обозначение земельного участка :ЗУ5
Зона № 1

Обозначение характерных точек границ	Координаты, м		Метод определения координат	Средняя квадратическая погрешность определения координат характерной точки (M_t), м	Формулы, примененные для расчета средней квадратической погрешности определения координат характерной точки (M_t), м
	X	Y			
1	2	3	4	5	6
97	405471.08	1361709.74	—	0.10	—
н254У	405476.41	1361715.13	Метод спутниковых геодезических измерений (определений)	0.10	Оценка точности спутниковых определений координат точек границ объекта недвижимости выполнена программным обеспечением фирмы изготовителя спутниковой аппаратуры Acnovo GX 9, имеющей погрешность в режиме RTK Mt=±10мм+1мм/км СКО Mt=±10мм+1мм/4.7
н253У	405584.67	1361713.35	Метод спутниковых геодезических измерений (определений)	0.10	Оценка точности спутниковых определений координат точек границ объекта недвижимости выполнена программным обеспечением фирмы изготовителя спутниковой аппаратуры Acnovo GX 9, имеющей погрешность в режиме RTK Mt=±10мм+1мм/км СКО

КАРТА-ПЛАН ТЕРРИТОРИИ					
Сведения об образуемых земельных участках					
					Mt=±10мм+1мм/4.7
124	405586.10	1361803.15	—	0.10	—
127	405525.11	1361804.16	—	0.10	—
126	405518.70	1361809.77	—	0.10	—
125	405519.25	1361843.26	—	0.10	—
н256У	405519.31	1361846.76	Метод спутниковых геодезических измерений (определений)	0.10	Оценка точности спутниковых определений координат точек границ объекта недвижимости выполнена программным обеспечением фирмы изготовителя спутниковой аппаратуры Acnovo GX 9, имеющей погрешность в режиме RTK Mt=±10мм+1мм/км СКО Mt=±10мм+1мм/4.7
н257У	405382.03	1361849.02	Метод спутниковых геодезических измерений (определений)	0.10	Оценка точности спутниковых определений координат точек границ объекта недвижимости выполнена программным обеспечением фирмы изготовителя спутниковой аппаратуры Acnovo GX 9, имеющей погрешность в режиме RTK Mt=±10мм+1мм/км СКО Mt=±10мм+1мм/4.7
123	405381.36	1361808.49	—	0.10	—
122	405377.00	1361804.86	—	0.10	—
н258У	405376.86	1361718.14	Метод спутниковых геодезических измерений (определений)	0.10	Оценка точности спутниковых определений координат точек границ объекта недвижимости выполнена программным обеспечением фирмы изготовителя спутниковой аппаратуры Acnovo GX 9, имеющей погрешность в режиме RTK Mt=±10мм+1мм/км СКО Mt=±10мм+1мм/4.7
114	405385.09	1361718.11	—	0.10	—
113	405387.64	1361720.58	—	0.10	—

КАРТА-ПЛАН ТЕРРИТОРИИ					
Сведения об образуемых земельных участках					
112	405427.19	1361719.76	—	0.10	—
111	405427.30	1361722.60	—	0.10	—
110	405458.63	1361722.04	—	0.10	—
97	405471.08	1361709.74	—	0.10	—
н259У	405414.79	1361810.12	Метод спутниковых геодезических измерений (определений)	0.10	Оценка точности спутниковых определений координат точек границ объекта недвижимости выполнена программным обеспечением фирмы изготовителя спутниковой аппаратуры Acnovo GX 9, имеющей погрешность в режиме RTK Mt=±10мм+1мм/км СКО Mt=±10мм+1мм/4.7
н260У	405412.83	1361810.14	Метод спутниковых геодезических измерений (определений)	0.10	Оценка точности спутниковых определений координат точек границ объекта недвижимости выполнена программным обеспечением фирмы изготовителя спутниковой аппаратуры Acnovo GX 9, имеющей погрешность в режиме RTK Mt=±10мм+1мм/км СКО Mt=±10мм+1мм/4.7
н261У	405412.88	1361817.17	Метод спутниковых геодезических измерений (определений)	0.10	Оценка точности спутниковых определений координат точек границ объекта недвижимости выполнена программным обеспечением фирмы изготовителя спутниковой аппаратуры Acnovo GX 9, имеющей погрешность в режиме RTK Mt=±10мм+1мм/км СКО Mt=±10мм+1мм/4.7
н262У	405414.07	1361817.17	Метод спутниковых геодезических измерений (определений)	0.10	Оценка точности спутниковых определений координат точек границ объекта недвижимости выполнена программным обеспечением фирмы изготовителя спутниковой

КАРТА-ПЛАН ТЕРРИТОРИИ					
Сведения об образуемых земельных участках					
					аппаратуры Acnovo GX 9, имеющей погрешность в режиме RTK Mt=±10мм+1мм/км СКО Mt=±10мм+1мм/4.7
н263У	405414.11	1361824.64	Метод спутниковых геодезических измерений (определений)	0.10	Оценка точности спутниковых определений координат точек границ объекта недвижимости выполнена программным обеспечением фирмы изготовителя спутниковой аппаратуры Acnovo GX 9, имеющей погрешность в режиме RTK Mt=±10мм+1мм/км СКО Mt=±10мм+1мм/4.7
н264У	405421.30	1361824.60	Метод спутниковых геодезических измерений (определений)	0.10	Оценка точности спутниковых определений координат точек границ объекта недвижимости выполнена программным обеспечением фирмы изготовителя спутниковой аппаратуры Acnovo GX 9, имеющей погрешность в режиме RTK Mt=±10мм+1мм/км СКО Mt=±10мм+1мм/4.7
н265У	405421.31	1361825.90	Метод спутниковых геодезических измерений (определений)	0.10	Оценка точности спутниковых определений координат точек границ объекта недвижимости выполнена программным обеспечением фирмы изготовителя спутниковой аппаратуры Acnovo GX 9, имеющей погрешность в режиме RTK Mt=±10мм+1мм/км СКО Mt=±10мм+1мм/4.7
н266У	405429.15	1361825.80	Метод спутниковых геодезических измерений (определений)	0.10	Оценка точности спутниковых определений координат точек границ объекта недвижимости выполнена программным обеспечением фирмы изготовителя спутниковой аппаратуры Acnovo GX 9, имеющей

КАРТА-ПЛАН ТЕРРИТОРИИ					
Сведения об образуемых земельных участках					
					погрешность в режиме RTK Mt=±10мм+1мм/км СКО Mt=±10мм+1мм/4.7
н267У	405429.12	1361823.97	Метод спутниковых геодезических измерений (определений)	0.10	Оценка точности спутниковых определений координат точек границ объекта недвижимости выполнена программным обеспечением фирмы изготовителя спутниковой аппаратуры Acnovo GX 9, имеющей погрешность в режиме RTK Mt=±10мм+1мм/км СКО Mt=±10мм+1мм/4.7
н268У	405443.70	1361823.78	Метод спутниковых геодезических измерений (определений)	0.10	Оценка точности спутниковых определений координат точек границ объекта недвижимости выполнена программным обеспечением фирмы изготовителя спутниковой аппаратуры Acnovo GX 9, имеющей погрешность в режиме RTK Mt=±10мм+1мм/км СКО Mt=±10мм+1мм/4.7
н269У	405443.73	1361826.37	Метод спутниковых геодезических измерений (определений)	0.10	Оценка точности спутниковых определений координат точек границ объекта недвижимости выполнена программным обеспечением фирмы изготовителя спутниковой аппаратуры Acnovo GX 9, имеющей погрешность в режиме RTK Mt=±10мм+1мм/км СКО Mt=±10мм+1мм/4.7
н270У	405451.57	1361826.27	Метод спутниковых геодезических измерений (определений)	0.10	Оценка точности спутниковых определений координат точек границ объекта недвижимости выполнена программным обеспечением фирмы изготовителя спутниковой аппаратуры Acnovo GX 9, имеющей погрешность в режиме RTK

КАРТА-ПЛАН ТЕРРИТОРИИ					
Сведения об образуемых земельных участках					
					Mt=±10мм+1мм/км СКО Mt=±10мм+1мм/4.7
н271У	405451.53	1361823.45	Метод спутниковых геодезических измерений (определений)	0.10	Оценка точности спутниковых определений координат точек границ объекта недвижимости выполнена программным обеспечением фирмы изготовителя спутниковой аппаратуры Acnovo GX 9, имеющей погрешность в режиме RTK Mt=±10мм+1мм/км СКО Mt=±10мм+1мм/4.7
н272У	405458.16	1361823.36	Метод спутниковых геодезических измерений (определений)	0.10	Оценка точности спутниковых определений координат точек границ объекта недвижимости выполнена программным обеспечением фирмы изготовителя спутниковой аппаратуры Acnovo GX 9, имеющей погрешность в режиме RTK Mt=±10мм+1мм/км СКО Mt=±10мм+1мм/4.7
н273У	405458.09	1361817.84	Метод спутниковых геодезических измерений (определений)	0.10	Оценка точности спутниковых определений координат точек границ объекта недвижимости выполнена программным обеспечением фирмы изготовителя спутниковой аппаратуры Acnovo GX 9, имеющей погрешность в режиме RTK Mt=±10мм+1мм/км СКО Mt=±10мм+1мм/4.7
н274У	405466.48	1361817.74	Метод спутниковых геодезических измерений (определений)	0.10	Оценка точности спутниковых определений координат точек границ объекта недвижимости выполнена программным обеспечением фирмы изготовителя спутниковой аппаратуры Acnovo GX 9, имеющей погрешность в режиме RTK Mt=±10мм+1мм/км СКО

КАРТА-ПЛАН ТЕРРИТОРИИ					
Сведения об образуемых земельных участках					
					Mt=±10мм+1мм/4.7
н275У	405466.49	1361819.16	Метод спутниковых геодезических измерений (определений)	0.10	Оценка точности спутниковых определений координат точек границ объекта недвижимости выполнена программным обеспечением фирмы изготовителя спутниковой аппаратуры Acnovo GX 9, имеющей погрешность в режиме RTK Mt=±10мм+1мм/км СКО Mt=±10мм+1мм/4.7
н276У	405475.49	1361819.05	Метод спутниковых геодезических измерений (определений)	0.10	Оценка точности спутниковых определений координат точек границ объекта недвижимости выполнена программным обеспечением фирмы изготовителя спутниковой аппаратуры Acnovo GX 9, имеющей погрешность в режиме RTK Mt=±10мм+1мм/км СКО Mt=±10мм+1мм/4.7
н277У	405475.47	1361817.54	Метод спутниковых геодезических измерений (определений)	0.10	Оценка точности спутниковых определений координат точек границ объекта недвижимости выполнена программным обеспечением фирмы изготовителя спутниковой аппаратуры Acnovo GX 9, имеющей погрешность в режиме RTK Mt=±10мм+1мм/км СКО Mt=±10мм+1мм/4.7
н278У	405489.54	1361817.36	Метод спутниковых геодезических измерений (определений)	0.10	Оценка точности спутниковых определений координат точек границ объекта недвижимости выполнена программным обеспечением фирмы изготовителя спутниковой аппаратуры Acnovo GX 9, имеющей погрешность в режиме RTK Mt=±10мм+1мм/км СКО Mt=±10мм+1мм/4.7

КАРТА-ПЛАН ТЕРРИТОРИИ					
Сведения об образуемых земельных участках					
н279У	405489.56	1361818.95	Метод спутниковых геодезических измерений (определений)	0.10	Оценка точности спутниковых определений координат точек границ объекта недвижимости выполнена программным обеспечением фирмы изготовителя спутниковой аппаратуры Acnovo GX 9, имеющей погрешность в режиме RTK Mt=±10мм+1мм/км СКО Mt=±10мм+1мм/4.7
н280У	405497.42	1361818.85	Метод спутниковых геодезических измерений (определений)	0.10	Оценка точности спутниковых определений координат точек границ объекта недвижимости выполнена программным обеспечением фирмы изготовителя спутниковой аппаратуры Acnovo GX 9, имеющей погрешность в режиме RTK Mt=±10мм+1мм/км СКО Mt=±10мм+1мм/4.7
н281У	405497.40	1361817.36	Метод спутниковых геодезических измерений (определений)	0.10	Оценка точности спутниковых определений координат точек границ объекта недвижимости выполнена программным обеспечением фирмы изготовителя спутниковой аппаратуры Acnovo GX 9, имеющей погрешность в режиме RTK Mt=±10мм+1мм/км СКО Mt=±10мм+1мм/4.7
н282У	405505.97	1361817.24	Метод спутниковых геодезических измерений (определений)	0.10	Оценка точности спутниковых определений координат точек границ объекта недвижимости выполнена программным обеспечением фирмы изготовителя спутниковой аппаратуры Acnovo GX 9, имеющей погрешность в режиме RTK Mt=±10мм+1мм/км СКО Mt=±10мм+1мм/4.7
н283У	405506.20	1361831.94	Метод спутниковых	0.10	Оценка точности спутниковых

КАРТА-ПЛАН ТЕРРИТОРИИ					
Сведения об образуемых земельных участках					
			геодезических измерений (определений)		определений координат точек границ объекта недвижимости выполнена программным обеспечением фирмы изготовителя спутниковой аппаратуры Acnovo GX 9, имеющей погрешность в режиме RTK Mt=±10мм+1мм/км СКО Mt=±10мм+1мм/4.7
н284У	405459.51	1361832.71	Метод спутниковых геодезических измерений (определений)	0.10	Оценка точности спутниковых определений координат точек границ объекта недвижимости выполнена программным обеспечением фирмы изготовителя спутниковой аппаратуры Acnovo GX 9, имеющей погрешность в режиме RTK Mt=±10мм+1мм/км СКО Mt=±10мм+1мм/4.7
н285У	405459.62	1361839.51	Метод спутниковых геодезических измерений (определений)	0.10	Оценка точности спутниковых определений координат точек границ объекта недвижимости выполнена программным обеспечением фирмы изготовителя спутниковой аппаратуры Acnovo GX 9, имеющей погрешность в режиме RTK Mt=±10мм+1мм/км СКО Mt=±10мм+1мм/4.7
н286У	405413.18	1361840.18	Метод спутниковых геодезических измерений (определений)	0.10	Оценка точности спутниковых определений координат точек границ объекта недвижимости выполнена программным обеспечением фирмы изготовителя спутниковой аппаратуры Acnovo GX 9, имеющей погрешность в режиме RTK Mt=±10мм+1мм/км СКО Mt=±10мм+1мм/4.7
н287У	405412.96	1361826.68	Метод спутниковых геодезических измерений	0.10	Оценка точности спутниковых определений координат точек границ

КАРТА-ПЛАН ТЕРРИТОРИИ					
Сведения об образуемых земельных участках					
			(определений)		объекта недвижимости выполнена программным обеспечением фирмы изготовителя спутниковой аппаратуры Acnovo GX 9, имеющей погрешность в режиме RTK Mt=±10мм+1мм/км СКО Mt=±10мм+1мм/4.7
н288У	405399.44	1361826.87	Метод спутниковых геодезических измерений (определений)	0.10	Оценка точности спутниковых определений координат точек границ объекта недвижимости выполнена программным обеспечением фирмы изготовителя спутниковой аппаратуры Acnovo GX 9, имеющей погрешность в режиме RTK Mt=±10мм+1мм/км СКО Mt=±10мм+1мм/4.7
н289У	405399.15	1361803.93	Метод спутниковых геодезических измерений (определений)	0.10	Оценка точности спутниковых определений координат точек границ объекта недвижимости выполнена программным обеспечением фирмы изготовителя спутниковой аппаратуры Acnovo GX 9, имеющей погрешность в режиме RTK Mt=±10мм+1мм/км СКО Mt=±10мм+1мм/4.7
н290У	405385.64	1361803.98	Метод спутниковых геодезических измерений (определений)	0.10	Оценка точности спутниковых определений координат точек границ объекта недвижимости выполнена программным обеспечением фирмы изготовителя спутниковой аппаратуры Acnovo GX 9, имеющей погрешность в режиме RTK Mt=±10мм+1мм/км СКО Mt=±10мм+1мм/4.7
н291У	405384.93	1361732.07	Метод спутниковых геодезических измерений (определений)	0.10	Оценка точности спутниковых определений координат точек границ объекта недвижимости выполнена

КАРТА-ПЛАН ТЕРРИТОРИИ					
Сведения об образуемых земельных участках					
					программным обеспечением фирмы изготовителя спутниковой аппаратуры Acnovo GX 9, имеющей погрешность в режиме RTK Mt=±10мм+1мм/км СКО Mt=±10мм+1мм/4.7
н292У	405400.07	1361732.07	Метод спутниковых геодезических измерений (определений)	0.10	Оценка точности спутниковых определений координат точек границ объекта недвижимости выполнена программным обеспечением фирмы изготовителя спутниковой аппаратуры Acnovo GX 9, имеющей погрешность в режиме RTK Mt=±10мм+1мм/км СКО Mt=±10мм+1мм/4.7
н293У	405401.00	1361802.09	Метод спутниковых геодезических измерений (определений)	0.10	Оценка точности спутниковых определений координат точек границ объекта недвижимости выполнена программным обеспечением фирмы изготовителя спутниковой аппаратуры Acnovo GX 9, имеющей погрешность в режиме RTK Mt=±10мм+1мм/км СКО Mt=±10мм+1мм/4.7
н294У	405414.74	1361802.00	Метод спутниковых геодезических измерений (определений)	0.10	Оценка точности спутниковых определений координат точек границ объекта недвижимости выполнена программным обеспечением фирмы изготовителя спутниковой аппаратуры Acnovo GX 9, имеющей погрешность в режиме RTK Mt=±10мм+1мм/км СКО Mt=±10мм+1мм/4.7
н259У	405414.79	1361810.12	Метод спутниковых геодезических измерений (определений)	0.10	Оценка точности спутниковых определений координат точек границ объекта недвижимости выполнена программным обеспечением фирмы

КАРТА-ПЛАН ТЕРРИТОРИИ					
Сведения об образуемых земельных участках					
					изготовителя спутниковой аппаратуры Acnovo GX 9, имеющей погрешность в режиме RTK Mt=±10мм+1мм/км СКО Mt=±10мм+1мм/4.7
119	405580.06	1361724.67	—	0.10	—
120	405580.31	1361744.67	—	0.10	—
121	405560.31	1361745.00	—	0.10	—
н24У	405560.29	1361743.86	Метод спутниковых геодезических измерений (определений)	0.10	Оценка точности спутниковых определений координат точек границ объекта недвижимости выполнена программным обеспечением фирмы изготовителя спутниковой аппаратуры Acnovo GX 9, имеющей погрешность в режиме RTK Mt=±10мм+1мм/км СКО Mt=±10мм+1мм/4.7
н25У	405498.06	1361745.69	Метод спутниковых геодезических измерений (определений)	0.10	Оценка точности спутниковых определений координат точек границ объекта недвижимости выполнена программным обеспечением фирмы изготовителя спутниковой аппаратуры Acnovo GX 9, имеющей погрешность в режиме RTK Mt=±10мм+1мм/км СКО Mt=±10мм+1мм/4.7
н26У	405498.16	1361749.78	Метод спутниковых геодезических измерений (определений)	0.10	Оценка точности спутниковых определений координат точек границ объекта недвижимости выполнена программным обеспечением фирмы изготовителя спутниковой аппаратуры Acnovo GX 9, имеющей погрешность в режиме RTK Mt=±10мм+1мм/км СКО Mt=±10мм+1мм/4.7
н27У	405463.54	1361750.70	Метод спутниковых	0.10	Оценка точности спутниковых

КАРТА-ПЛАН ТЕРРИТОРИИ					
Сведения об образуемых земельных участках					
			геодезических измерений (определений)		определений координат точек границ объекта недвижимости выполнена программным обеспечением фирмы изготовителя спутниковой аппаратуры Acnovo GX 9, имеющей погрешность в режиме RTK Mt=±10мм+1мм/км СКО Mt=±10мм+1мм/4.7
н28У	405463.36	1361732.77	Метод спутниковых геодезических измерений (определений)	0.10	Оценка точности спутниковых определений координат точек границ объекта недвижимости выполнена программным обеспечением фирмы изготовителя спутниковой аппаратуры Acnovo GX 9, имеющей погрешность в режиме RTK Mt=±10мм+1мм/км СКО Mt=±10мм+1мм/4.7
н29У	405494.75	1361731.73	Метод спутниковых геодезических измерений (определений)	0.10	Оценка точности спутниковых определений координат точек границ объекта недвижимости выполнена программным обеспечением фирмы изготовителя спутниковой аппаратуры Acnovo GX 9, имеющей погрешность в режиме RTK Mt=±10мм+1мм/км СКО Mt=±10мм+1мм/4.7
н30У	405494.59	1361726.78	Метод спутниковых геодезических измерений (определений)	0.10	Оценка точности спутниковых определений координат точек границ объекта недвижимости выполнена программным обеспечением фирмы изготовителя спутниковой аппаратуры Acnovo GX 9, имеющей погрешность в режиме RTK Mt=±10мм+1мм/км СКО Mt=±10мм+1мм/4.7
н21У	405555.97	1361725.24	Метод спутниковых геодезических измерений	0.10	Оценка точности спутниковых определений координат точек границ

КАРТА-ПЛАН ТЕРРИТОРИИ					
Сведения об образуемых земельных участках					
			(определений)		объекта недвижимости выполнена программным обеспечением фирмы изготовителя спутниковой аппаратуры Acnovo GX 9, имеющей погрешность в режиме RTK Mt=±10мм+1мм/км СКО Mt=±10мм+1мм/4.7
н22У	405556.02	1361727.49	Метод спутниковых геодезических измерений (определений)	0.10	Оценка точности спутниковых определений координат точек границ объекта недвижимости выполнена программным обеспечением фирмы изготовителя спутниковой аппаратуры Acnovo GX 9, имеющей погрешность в режиме RTK Mt=±10мм+1мм/км СКО Mt=±10мм+1мм/4.7
н23У	405560.09	1361727.41	Метод спутниковых геодезических измерений (определений)	0.10	Оценка точности спутниковых определений координат точек границ объекта недвижимости выполнена программным обеспечением фирмы изготовителя спутниковой аппаратуры Acnovo GX 9, имеющей погрешность в режиме RTK Mt=±10мм+1мм/км СКО Mt=±10мм+1мм/4.7
118	405560.06	1361725.00	—	0.10	—
119	405580.06	1361724.67	—	0.10	—
128	405451.31	1361731.33	—	0.10	—
129	405451.44	1361738.73	—	0.10	—
н295У	405451.95	1361767.71	Метод спутниковых геодезических измерений (определений)	0.10	Оценка точности спутниковых определений координат точек границ объекта недвижимости выполнена программным обеспечением фирмы изготовителя спутниковой аппаратуры Acnovo GX 9, имеющей погрешность в режиме RTK

КАРТА-ПЛАН ТЕРРИТОРИИ					
Сведения об образуемых земельных участках					
					Mt=±10мм+1мм/км СКО Mt=±10мм+1мм/4.7
130	405451.10	1361767.72	—	0.10	—
131	405432.50	1361768.02	—	0.10	—
н296У	405422.08	1361768.19	Метод спутниковых геодезических измерений (определений)	0.10	Оценка точности спутниковых определений координат точек границ объекта недвижимости выполнена программным обеспечением фирмы изготовителя спутниковой аппаратуры Acnovo GX 9, имеющей погрешность в режиме RTK Mt=±10мм+1мм/км СКО Mt=±10мм+1мм/4.7
н297У	405421.46	1361731.38	Метод спутниковых геодезических измерений (определений)	0.10	Оценка точности спутниковых определений координат точек границ объекта недвижимости выполнена программным обеспечением фирмы изготовителя спутниковой аппаратуры Acnovo GX 9, имеющей погрешность в режиме RTK Mt=±10мм+1мм/км СКО Mt=±10мм+1мм/4.7
н298У	405451.30	1361730.89	Метод спутниковых геодезических измерений (определений)	0.10	Оценка точности спутниковых определений координат точек границ объекта недвижимости выполнена программным обеспечением фирмы изготовителя спутниковой аппаратуры Acnovo GX 9, имеющей погрешность в режиме RTK Mt=±10мм+1мм/км СКО Mt=±10мм+1мм/4.7
128	405451.31	1361731.33	—	0.10	—
107	405577.63	1361744.85	—	0.10	—
108	405578.47	1361795.24	—	0.10	—
109	405560.67	1361795.53	—	0.10	—

КАРТА-ПЛАН ТЕРРИТОРИИ

Сведения об образуемых земельных участках

106	405559.84	1361745.14	—	0.10	—
107	405577.63	1361744.85	—	0.10	—
101	405480.44	1361767.68	—	0.10	—
102	405480.72	1361782.30	—	0.10	—
115	405482.89	1361782.27	—	0.10	—
116	405482.98	1361788.27	—	0.10	—
117	405470.49	1361788.47	—	0.10	—
103	405470.42	1361784.72	—	0.10	—
104	405464.45	1361784.82	—	0.10	—
105	405464.12	1361767.80	—	0.10	—
101	405480.44	1361767.68	—	0.10	—

2. Сведения о частях границ образуемых земельных участков

Обозначение земельного участка :ЗУ5

Обозначение части границ		Горизонтальное проложение (S), м	Описание прохождения части границ	Отметка о наличии земельного спора о местоположении границ земельного участка
от т.	до т.			
1	2	3	4	5
97	н254У	7.58	—	—
н254У	н253У	108.27	—	—
н253У	124	89.81	—	—
124	127	61.00	—	—
127	126	8.52	—	—
126	125	33.49	—	—
125	н256У	3.50	—	—
н256У	н257У	137.30	—	—
н257У	123	40.54	—	—
123	122	5.67	—	—
122	н258У	86.72	—	—
н258У	114	8.23	—	—
114	113	3.55	—	—
113	112	39.56	—	—
112	111	2.84	—	—
111	110	31.34	—	—
110	97	17.50	—	—

КАРТА-ПЛАН ТЕРРИТОРИИ				
Сведения об образуемых земельных участках				
н259У	н260У	1.96	—	—
н260У	н261У	7.03	—	—
н261У	н262У	1.19	—	—
н262У	н263У	7.47	—	—
н263У	н264У	7.19	—	—
н264У	н265У	1.30	—	—
н265У	н266У	7.84	—	—
н266У	н267У	1.83	—	—
н267У	н268У	14.58	—	—
н268У	н269У	2.59	—	—
н269У	н270У	7.84	—	—
н270У	н271У	2.82	—	—
н271У	н272У	6.63	—	—
н272У	н273У	5.52	—	—
н273У	н274У	8.39	—	—
н274У	н275У	1.42	—	—
н275У	н276У	9.00	—	—
н276У	н277У	1.51	—	—
н277У	н278У	14.07	—	—
н278У	н279У	1.59	—	—
н279У	н280У	7.86	—	—
н280У	н281У	1.49	—	—
н281У	н282У	8.57	—	—
н282У	н283У	14.70	—	—
н283У	н284У	46.70	—	—
н284У	н285У	6.80	—	—
н285У	н286У	46.44	—	—
н286У	н287У	13.50	—	—
н287У	н288У	13.52	—	—
н288У	н289У	22.94	—	—
н289У	н290У	13.51	—	—
н290У	н291У	71.91	—	—
н291У	н292У	15.14	—	—
н292У	н293У	70.03	—	—
н293У	н294У	13.74	—	—
н294У	н259У	8.12	—	—

КАРТА-ПЛАН ТЕРРИТОРИИ

Сведения об образуемых земельных участках

119	120	20.00	—	—
120	121	20.00	—	—
121	н24У	1.14	—	—
н24У	н25У	62.26	—	—
н25У	н26У	4.09	—	—
н26У	н27У	34.63	—	—
н27У	н28У	17.93	—	—
н28У	н29У	31.41	—	—
н29У	н30У	4.95	—	—
н30У	н21У	61.40	—	—
н21У	н22У	2.25	—	—
н22У	н23У	4.07	—	—
н23У	118	2.41	—	—
118	119	20.00	—	—
128	129	7.40	—	—
129	н295У	28.98	—	—
н295У	130	0.85	—	—
130	131	18.60	—	—
131	н296У	10.42	—	—
н296У	н297У	36.82	—	—
н297У	н298У	29.84	—	—
н298У	128	0.44	—	—
107	108	50.40	—	—
108	109	17.80	—	—
109	106	50.40	—	—
106	107	17.79	—	—
101	102	14.62	—	—
102	115	2.17	—	—
115	116	6.00	—	—
116	117	12.49	—	—
117	103	3.75	—	—
103	104	5.97	—	—

КАРТА-ПЛАН ТЕРРИТОРИИ

Сведения об образуемых земельных участках

104	105	17.02	—	—
105	101	16.32	—	—

3. Общие сведения об образуемых земельных участках

Обозначение земельного участка :ЗУ5

№ п/п	Наименование характеристик земельного участка	Значение характеристики
1	2	3
1	Адрес земельного участка	—
	Местоположение земельного участка (при отсутствии присвоенного адреса)	Челябинская обл., г. Магнитогорск, ул. 50-летия Магнитки
	Дополнительные сведения о местоположении земельного участка	д.51, 51а, 53; ул. Советская, д. 172, 174
2	Категория земель	Земли населенных пунктов
3	Вид разрешенного использования	Многоэтажная жилая застройка (высотная застр), благоустройство, озеленение, размещение автостоянок
4	Площадь земельного участка ± величина погрешности определения площади (**Р ± ΔР**), **м²**	16843±45
5	Формула, примененная для расчета предельной допустимой погрешности определения площади земельного участка (**ΔР**), м2	$\Delta P = 3{,}5 \cdot M_t \cdot \sqrt{P_{док}} = 3{,}5 \cdot 0.10 \cdot \sqrt{16843} = 45$
6	Предельный минимальный и максимальный размеры земельного участка (**Рмин и Рмакс), м²**	—
7	Кадастровый или иной номер (обозначение) здания, сооружения, объекта незавершенного строительства, расположенного на земельном участке	74:33:0311001:291, 74:33:0311001:491, 74:33:0311001:519, 74:33:0311001:11550, 74:33:0311001:11551, 74:33:0311001:11999, 74:33:0311001:12000
8	Кадастровые номера исходных земельных участков	—
	Иное	—
9	Иные сведения	—

4. Сведения о земельных участках, посредством которых обеспечивается доступ (проход или проезд от земельных участков общего пользования) к образуемым земельным участкам

№ п/п	Кадастровый номер или обозначение земельного участка, для которого обеспечивается доступ	Кадастровый номер или обозначение земельного участка, посредством которого обеспечивается доступ
1	2	3
5	:ЗУ5	земли общего пользования

КАРТА-ПЛАН ТЕРРИТОРИИ

Сведения об образуемых земельных участках

1. Сведения о характерных точках границ образуемых земельных участков

Обозначение земельного участка :ЗУ6
Зона № 1

Обозначение характерных точек границ	Координаты, м		Метод определения координат	Средняя квадратическая погрешность определения координат характерной точки (M_t), м	Формулы, примененные для расчета средней квадратической погрешности определения координат характерной точки (M_t), м
	X	Y			
1	2	3	4	5	6
:ЗУ6(1)					
н299У	405355.20	1361710.13	Метод спутниковых геодезических измерений (определений)	0.10	Оценка точности спутниковых определений координат точек границ объекта недвижимости выполнена программным обеспечением фирмы изготовителя спутниковой аппаратуры Acnovo GX 9, имеющей погрешность в режиме RTK Mt=±10мм+1мм/км СКО Mt=±10мм+1мм/4.7
н300У	405356.76	1361805.19	Метод спутниковых геодезических измерений (определений)	0.10	Оценка точности спутниковых определений координат точек границ объекта недвижимости выполнена программным обеспечением фирмы изготовителя спутниковой аппаратуры Acnovo GX 9, имеющей погрешность в режиме RTK Mt=±10мм+1мм/км СКО Mt=±10мм+1мм/4.7
135	405299.31	1361806.15	—	0.10	—
н301У	405297.63	1361807.55	Метод спутниковых геодезических измерений (определений)	0.10	Оценка точности спутниковых определений координат точек границ объекта недвижимости выполнена программным обеспечением фирмы изготовителя спутниковой

КАРТА-ПЛАН ТЕРРИТОРИИ					
Сведения об образуемых земельных участках					
					аппаратуры Acnovo GX 9, имеющей погрешность в режиме RTK Mt=±10мм+1мм/км СКО Mt=±10мм+1мм/4.7
134	405297.44	1361796.18	—	0.10	—
133	405296.59	1361744.78	—	0.10	—
132	405257.81	1361745.41	—	0.10	—
н302У	405257.28	1361713.29	Метод спутниковых геодезических измерений (определений)	0.10	Оценка точности спутниковых определений координат точек границ объекта недвижимости выполнена программным обеспечением фирмы изготовителя спутниковой аппаратуры Acnovo GX 9, имеющей погрешность в режиме RTK Mt=±10мм+1мм/км СКО Mt=±10мм+1мм/4.7
138	405262.29	1361713.21	—	0.10	—
19	405269.76	1361713.09	—	0.10	—
н121У	405270.12	1361737.20	Метод спутниковых геодезических измерений (определений)	0.10	Оценка точности спутниковых определений координат точек границ объекта недвижимости выполнена программным обеспечением фирмы изготовителя спутниковой аппаратуры Acnovo GX 9, имеющей погрешность в режиме RTK Mt=±10мм+1мм/км СКО Mt=±10мм+1мм/4.7
н120У	405284.40	1361737.13	Метод спутниковых геодезических измерений (определений)	0.10	Оценка точности спутниковых определений координат точек границ объекта недвижимости выполнена программным обеспечением фирмы изготовителя спутниковой аппаратуры Acnovo GX 9, имеющей погрешность в режиме RTK Mt=±10мм+1мм/км СКО Mt=±10мм+1мм/4.7
н119У	405284.30	1361712.37	Метод спутниковых	0.10	Оценка точности спутниковых

КАРТА-ПЛАН ТЕРРИТОРИИ					
Сведения об образуемых земельных участках					
			геодезических измерений (определений)		определений координат точек границ объекта недвижимости выполнена программным обеспечением фирмы изготовителя спутниковой аппаратуры Acnovo GX 9, имеющей погрешность в режиме RTK Mt=±10мм+1мм/км СКО Mt=±10мм+1мм/4.7
н10У	405329.79	1361712.19	Метод спутниковых геодезических измерений (определений)	0.10	Оценка точности спутниковых определений координат точек границ объекта недвижимости выполнена программным обеспечением фирмы изготовителя спутниковой аппаратуры Acnovo GX 9, имеющей погрешность в режиме RTK Mt=±10мм+1мм/км СКО Mt=±10мм+1мм/4.7
н9У	405330.15	1361734.72	Метод спутниковых геодезических измерений (определений)	0.10	Оценка точности спутниковых определений координат точек границ объекта недвижимости выполнена программным обеспечением фирмы изготовителя спутниковой аппаратуры Acnovo GX 9, имеющей погрешность в режиме RTK Mt=±10мм+1мм/км СКО Mt=±10мм+1мм/4.7
н8У	405335.05	1361734.70	Метод спутниковых геодезических измерений (определений)	0.10	Оценка точности спутниковых определений координат точек границ объекта недвижимости выполнена программным обеспечением фирмы изготовителя спутниковой аппаратуры Acnovo GX 9, имеющей погрешность в режиме RTK Mt=±10мм+1мм/км СКО Mt=±10мм+1мм/4.7
н7У	405335.77	1361778.39	Метод спутниковых геодезических измерений	0.10	Оценка точности спутниковых определений координат точек границ

КАРТА-ПЛАН ТЕРРИТОРИИ					
Сведения об образуемых земельных участках					
			(определений)		объекта недвижимости выполнена программным обеспечением фирмы изготовителя спутниковой аппаратуры Acnovo GX 9, имеющей погрешность в режиме RTK Mt=±10мм+1мм/км СКО Mt=±10мм+1мм/4.7
н6У	405329.48	1361778.42	Метод спутниковых геодезических измерений (определений)	0.10	Оценка точности спутниковых определений координат точек границ объекта недвижимости выполнена программным обеспечением фирмы изготовителя спутниковой аппаратуры Acnovo GX 9, имеющей погрешность в режиме RTK Mt=±10мм+1мм/км СКО Mt=±10мм+1мм/4.7
н5У	405329.59	1361803.42	Метод спутниковых геодезических измерений (определений)	0.10	Оценка точности спутниковых определений координат точек границ объекта недвижимости выполнена программным обеспечением фирмы изготовителя спутниковой аппаратуры Acnovo GX 9, имеющей погрешность в режиме RTK Mt=±10мм+1мм/км СКО Mt=±10мм+1мм/4.7
н4У	405346.20	1361803.44	Метод спутниковых геодезических измерений (определений)	0.10	Оценка точности спутниковых определений координат точек границ объекта недвижимости выполнена программным обеспечением фирмы изготовителя спутниковой аппаратуры Acnovo GX 9, имеющей погрешность в режиме RTK Mt=±10мм+1мм/км СКО Mt=±10мм+1мм/4.7
н3У	405346.06	1361780.06	Метод спутниковых геодезических измерений (определений)	0.10	Оценка точности спутниковых определений координат точек границ объекта недвижимости выполнена

КАРТА-ПЛАН ТЕРРИТОРИИ					
Сведения об образуемых земельных участках					
					программным обеспечением фирмы изготовителя спутниковой аппаратуры Acnovo GX 9, имеющей погрешность в режиме RTK Mt=±10мм+1мм/км СКО Mt=±10мм+1мм/4.7
н2У	405352.74	1361779.93	Метод спутниковых геодезических измерений (определений)	0.10	Оценка точности спутниковых определений координат точек границ объекта недвижимости выполнена программным обеспечением фирмы изготовителя спутниковой аппаратуры Acnovo GX 9, имеющей погрешность в режиме RTK Mt=±10мм+1мм/км СКО Mt=±10мм+1мм/4.7
н1У	405352.02	1361732.68	Метод спутниковых геодезических измерений (определений)	0.10	Оценка точности спутниковых определений координат точек границ объекта недвижимости выполнена программным обеспечением фирмы изготовителя спутниковой аппаратуры Acnovo GX 9, имеющей погрешность в режиме RTK Mt=±10мм+1мм/км СКО Mt=±10мм+1мм/4.7
н11У	405346.84	1361732.72	Метод спутниковых геодезических измерений (определений)	0.10	Оценка точности спутниковых определений координат точек границ объекта недвижимости выполнена программным обеспечением фирмы изготовителя спутниковой аппаратуры Acnovo GX 9, имеющей погрешность в режиме RTK Mt=±10мм+1мм/км СКО Mt=±10мм+1мм/4.7
5	405346.49	1361710.28	—	0.10	—
н299У	405355.20	1361710.13	Метод спутниковых геодезических измерений (определений)	0.10	Оценка точности спутниковых определений координат точек границ объекта недвижимости выполнена

КАРТА-ПЛАН ТЕРРИТОРИИ					
Сведения об образуемых земельных участках					
					программным обеспечением фирмы изготовителя спутниковой аппаратуры Acnovo GX 9, имеющей погрешность в режиме RTK Mt=±10мм+1мм/км СКО Mt=±10мм+1мм/4.7
:ЗУ6(2)					
н303У	405329.46	1361684.17	Метод спутниковых геодезических измерений (определений)	0.10	Оценка точности спутниковых определений координат точек границ объекта недвижимости выполнена программным обеспечением фирмы изготовителя спутниковой аппаратуры Acnovo GX 9, имеющей погрешность в режиме RTK Mt=±10мм+1мм/км СКО Mt=±10мм+1мм/4.7
136	405329.58	1361691.66	—	0.10	—
н118У	405329.65	1361696.37	Метод спутниковых геодезических измерений (определений)	0.10	Оценка точности спутниковых определений координат точек границ объекта недвижимости выполнена программным обеспечением фирмы изготовителя спутниковой аппаратуры Acnovo GX 9, имеющей погрешность в режиме RTK Mt=±10мм+1мм/км СКО Mt=±10мм+1мм/4.7
15	405284.72	1361697.13	—	0.10	—
137	405284.52	1361684.90	—	0.10	—
н303У	405329.46	1361684.17	Метод спутниковых геодезических измерений (определений)	0.10	Оценка точности спутниковых определений координат точек границ объекта недвижимости выполнена программным обеспечением фирмы изготовителя спутниковой аппаратуры Acnovo GX 9, имеющей погрешность в режиме RTK Mt=±10мм+1мм/км СКО Mt=±10мм+1мм/4.7

КАРТА-ПЛАН ТЕРРИТОРИИ

Сведения об образуемых земельных участках

2. Сведения о частях границ образуемых земельных участков

Обозначение земельного участка :ЗУ6

Обозначение части границ		Горизонтальное проложение (S), м	Описание прохождения части границ	Отметка о наличии земельного спора о местоположении границ земельного участка
от т.	до т.			
1	2	3	4	5
:ЗУ6(1)				
н299У	н300У	95.07	—	—
н300У	135	57.46	—	—
135	н301У	2.19	—	—
н301У	134	11.37	—	—
134	133	51.41	—	—
133	132	38.79	—	—
132	н302У	32.12	—	—
н302У	138	5.01	—	—
138	19	7.47	—	—
19	н121У	24.11	—	—
н121У	н120У	14.28	—	—
н120У	н119У	24.76	—	—
н119У	н10У	45.49	—	—
н10У	н9У	22.53	—	—
н9У	н8У	4.90	—	—
н8У	н7У	43.70	—	—
н7У	н6У	6.29	—	—
н6У	н5У	25.00	—	—
н5У	н4У	16.61	—	—
н4У	н3У	23.38	—	—
н3У	н2У	6.68	—	—
н2У	н1У	47.26	—	—
н1У	н11У	5.18	—	—
н11У	5	22.44	—	—
5	н299У	8.71	—	—
:ЗУ6(2)				
н303У	136	7.49	—	—
136	н118У	4.71	—	—
н118У	15	44.94	—	—

КАРТА-ПЛАН ТЕРРИТОРИИ

Сведения об образуемых земельных участках

15	137	12.23	—	—
137	н303У	44.95	—	—

3. Общие сведения об образуемых земельных участках

Обозначение земельного участка :ЗУ6

№ п/п	Наименование характеристик земельного участка	Значение характеристики
1	2	3
1	Адрес земельного участка	—
	Местоположение земельного участка (при отсутствии присвоенного адреса)	Челябинская обл., г. Магнитогорск, ул. Советская
	Дополнительные сведения о местоположении земельного участка	д. 176, 176/1, 176/2
2	Категория земель	Земли населенных пунктов
3	Вид разрешенного использования	Многоэтажная жилая застройка (высотная застр), благоустройство, озеленение, размещение автостоянок
4	Площадь земельного участка ± величина погрешности определения площади (**Р ± ΔР**), **м²**	5445±26 (1) 4896.38±24.49; (2) 549.05±8.20
5	Формула, примененная для расчета предельной допустимой погрешности определения площади земельного участка (**ΔР**), м2	$\Delta P = 3{,}5 \cdot M_t \cdot \sqrt{P_{док}} = 3{,}5 \cdot 0.10 \cdot \sqrt{5445} = 26$ (1) $\Delta P = 3{,}5 \cdot M_t \cdot \sqrt{P_{док}} = 3{,}5 \cdot 0.10 \cdot \sqrt{4896.38} = 24.49$; (2) $\Delta P = 3{,}5 \cdot M_t \cdot \sqrt{P_{док}} = 3{,}5 \cdot 0.10 \cdot \sqrt{549.05} = 8.20$
6	Предельный минимальный и максимальный размеры земельного участка (**Рмин и Рмакс), м²**	—
7	Кадастровый или иной номер (обозначение) здания, сооружения, объекта незавершенного строительства, расположенного на земельном участке	74:33:0311001:11325, 74:33:0311001:524
8	Кадастровые номера исходных земельных участков	—
	Иное	—
9	Иные сведения	—

4. Сведения о земельных участках, посредством которых обеспечивается доступ (проход или проезд от земельных участков общего пользования) к образуемым земельным участкам

№ п/п	Кадастровый номер или обозначение земельного участка, для которого обеспечивается доступ	Кадастровый номер или обозначение земельного участка, посредством которого обеспечивается доступ
1	2	3
6	—	—

КАРТА-ПЛАН ТЕРРИТОРИИ

Сведения об образуемых земельных участках

1. Сведения о характерных точках границ образуемых земельных участков

Обозначение земельного участка :ЗУ7
Зона № 1

Обозначение характерных точек границ	Координаты, м		Метод определения координат	Средняя квадратическая погрешность определения координат характерной точки (M_t), м	Формулы, примененные для расчета средней квадратической погрешности определения координат характерной точки (M_t), м
	X	Y			
1	2	3	4	5	6
:ЗУ7(1)					
н304У	405196.12	1361686.34	Метод спутниковых геодезических измерений (определений)	0.10	Оценка точности спутниковых определений координат точек границ объекта недвижимости выполнена программным обеспечением фирмы изготовителя спутниковой аппаратуры Acnovo GX 9, имеющей погрешность в режиме RTK Mt=±10мм+1мм/км СКО Mt=±10мм+1мм/4.7
144	405196.20	1361691.33	—	0.10	—
143	405198.14	1361808.72	—	0.10	—
н305У	405267.15	1361807.58	Метод спутниковых геодезических измерений (определений)	0.10	Оценка точности спутниковых определений координат точек границ объекта недвижимости выполнена программным обеспечением фирмы изготовителя спутниковой аппаратуры Acnovo GX 9, имеющей погрешность в режиме RTK Mt=±10мм+1мм/км СКО Mt=±10мм+1мм/4.7
184	405267.17	1361808.42	—	0.10	—
183	405267.36	1361816.08	—	0.10	—
182	405280.32	1361815.86	—	0.10	—
н306У	405286.38	1361815.76	Метод спутниковых	0.10	Оценка точности спутниковых

КАРТА-ПЛАН ТЕРРИТОРИИ					
Сведения об образуемых земельных участках					
			геодезических измерений (определений)		определений координат точек границ объекта недвижимости выполнена программным обеспечением фирмы изготовителя спутниковой аппаратуры Acnovo GX 9, имеющей погрешность в режиме RTK Mt=±10мм+1мм/км СКО Mt=±10мм+1мм/4.7
н307У	405286.97	1361851.65	Метод спутниковых геодезических измерений (определений)	0.10	Оценка точности спутниковых определений координат точек границ объекта недвижимости выполнена программным обеспечением фирмы изготовителя спутниковой аппаратуры Acnovo GX 9, имеющей погрешность в режиме RTK Mt=±10мм+1мм/км СКО Mt=±10мм+1мм/4.7
н308У	405188.04	1361892.79	Метод спутниковых геодезических измерений (определений)	0.10	Оценка точности спутниковых определений координат точек границ объекта недвижимости выполнена программным обеспечением фирмы изготовителя спутниковой аппаратуры Acnovo GX 9, имеющей погрешность в режиме RTK Mt=±10мм+1мм/км СКО Mt=±10мм+1мм/4.7
139	405187.93	1361868.39	—	0.10	—
142	405185.89	1361868.39	—	0.10	—
153	405185.85	1361866.17	—	0.10	—
154	405203.10	1361865.84	—	0.10	—
155	405203.17	1361869.81	—	0.10	—
156	405215.34	1361869.50	—	0.10	—
157	405224.86	1361868.06	—	0.10	—
158	405232.03	1361867.96	—	0.10	—
159	405232.01	1361855.48	—	0.10	—
160	405238.14	1361855.42	—	0.10	—

КАРТА-ПЛАН ТЕРРИТОРИИ					
Сведения об образуемых земельных участках					
161	405238.12	1361852.28	—	0.10	—
162	405267.73	1361851.85	—	0.10	—
163	405267.78	1361854.43	—	0.10	—
164	405270.01	1361854.42	—	0.10	—
165	405269.98	1361852.56	—	0.10	—
166	405272.10	1361852.52	—	0.10	—
167	405272.07	1361850.63	—	0.10	—
168	405278.31	1361850.54	—	0.10	—
169	405278.17	1361841.98	—	0.10	—
170	405279.32	1361841.96	—	0.10	—
171	405279.23	1361836.40	—	0.10	—
172	405230.77	1361836.95	—	0.10	—
173	405230.87	1361849.93	—	0.10	—
174	405186.81	1361850.80	—	0.10	—
175	405186.55	1361828.06	—	0.10	—
176	405173.35	1361828.28	—	0.10	—
177	405172.46	1361761.74	—	0.10	—
н309У	405178.03	1361761.62	Метод спутниковых геодезических измерений (определений)	0.10	Оценка точности спутниковых определений координат точек границ объекта недвижимости выполнена программным обеспечением фирмы изготовителя спутниковой аппаратуры Acnovo GX 9, имеющей погрешность в режиме RTK Mt=±10мм+1мм/км СКО Mt=±10мм+1мм/4.7
н310У	405177.03	1361700.65	Метод спутниковых геодезических измерений (определений)	0.10	Оценка точности спутниковых определений координат точек границ объекта недвижимости выполнена программным обеспечением фирмы изготовителя спутниковой аппаратуры Acnovo GX 9, имеющей погрешность в режиме RTK Mt=±10мм+1мм/км СКО Mt=±10мм+1мм/4.7
178	405181.95	1361700.57	—	0.10	—

КАРТА-ПЛАН ТЕРРИТОРИИ					
Сведения об образуемых земельных участках					
н311У	405181.72	1361686.58	Метод спутниковых геодезических измерений (определений)	0.10	Оценка точности спутниковых определений координат точек границ объекта недвижимости выполнена программным обеспечением фирмы изготовителя спутниковой аппаратуры Acnovo GX 9, имеющей погрешность в режиме RTK Mt=±10мм+1мм/км СКО Mt=±10мм+1мм/4.7
н304У	405196.12	1361686.34	Метод спутниковых геодезических измерений (определений)	0.10	Оценка точности спутниковых определений координат точек границ объекта недвижимости выполнена программным обеспечением фирмы изготовителя спутниковой аппаратуры Acnovo GX 9, имеющей погрешность в режиме RTK Mt=±10мм+1мм/км СКО Mt=±10мм+1мм/4.7
:ЗУ7(2)					
145	405156.77	1361761.97	—	0.10	—
146	405157.55	1361816.20	—	0.10	—
147	405155.99	1361816.23	—	0.10	—
148	405156.04	1361819.26	—	0.10	—
149	405157.75	1361819.23	—	0.10	—
150	405157.93	1361829.59	—	0.10	—
151	405170.99	1361829.47	—	0.10	—
152	405171.33	1361852.55	—	0.10	—
181	405166.86	1361852.62	—	0.10	—
180	405166.94	1361857.62	—	0.10	—
179	405156.94	1361857.78	—	0.10	—
141	405152.01	1361861.88	—	0.10	—
140	405149.31	1361861.88	—	0.10	—
н312У	405140.21	1361861.88	Метод спутниковых геодезических измерений (определений)	0.10	Оценка точности спутниковых определений координат точек границ объекта недвижимости выполнена программным обеспечением фирмы

КАРТА-ПЛАН ТЕРРИТОРИИ

Сведения об образуемых земельных участках

					изготовителя спутниковой аппаратуры Acnovo GX 9, имеющей погрешность в режиме RTK Mt=±10мм+1мм/км СКО Mt=±10мм+1мм/4.7
н313У	405138.57	1361762.27	Метод спутниковых геодезических измерений (определений)	0.10	Оценка точности спутниковых определений координат точек границ объекта недвижимости выполнена программным обеспечением фирмы изготовителя спутниковой аппаратуры Acnovo GX 9, имеющей погрешность в режиме RTK Mt=±10мм+1мм/км СКО Mt=±10мм+1мм/4.7
145	405156.77	1361761.97	—	0.10	—

2. Сведения о частях границ образуемых земельных участков

Обозначение земельного участка :ЗУ7

Обозначение части границ		Горизонтальное проложение (S), м	Описание прохождения части границ	Отметка о наличии земельного спора о местоположении границ земельного участка
от т.	до т.			
1	2	3	4	5
:ЗУ7(1)				
н304У	144	4.99	—	—
144	143	117.41	—	—
143	н305У	69.02	—	—
н305У	184	0.84	—	—
184	183	7.66	—	—
183	182	12.96	—	—
182	н306У	6.06	—	—
н306У	н307У	35.89	—	—
н307У	н308У	107.14	—	—
н308У	139	24.40	—	—
139	142	2.04	—	—
142	153	2.22	—	—
153	154	17.25	—	—
154	155	3.97	—	—

КАРТА-ПЛАН ТЕРРИТОРИИ				
Сведения об образуемых земельных участках				
155	156	12.17	—	—
156	157	9.63	—	—
157	158	7.17	—	—
158	159	12.48	—	—
159	160	6.13	—	—
160	161	3.14	—	—
161	162	29.61	—	—
162	163	2.58	—	—
163	164	2.23	—	—
164	165	1.86	—	—
165	166	2.12	—	—
166	167	1.89	—	—
167	168	6.24	—	—
168	169	8.56	—	—
169	170	1.15	—	—
170	171	5.56	—	—
171	172	48.46	—	—
172	173	12.98	—	—
173	174	44.07	—	—
174	175	22.74	—	—
175	176	13.20	—	—
176	177	66.55	—	—
177	н309У	5.57	—	—
н309У	н310У	60.98	—	—
н310У	178	4.92	—	—
178	н311У	13.99	—	—
н311У	н304У	14.40	—	—
:ЗУ7(2)				
145	146	54.24	—	—
146	147	1.56	—	—
147	148	3.03	—	—
148	149	1.71	—	—
149	150	10.36	—	—
150	151	13.06	—	—
151	152	23.08	—	—
152	181	4.47	—	—

КАРТА-ПЛАН ТЕРРИТОРИИ

Сведения об образуемых земельных участках

181	180	5.00	—	—
180	179	10.00	—	—
179	141	6.41	—	—
141	140	2.70	—	—
140	н312У	9.10	—	—
н312У	н313У	99.62	—	—
н313У	145	18.20	—	—

3. Общие сведения об образуемых земельных участках

Обозначение земельного участка :ЗУ7

№ п/п	Наименование характеристик земельного участка	Значение характеристики
1	2	3
1	Адрес земельного участка	—
	Местоположение земельного участка (при отсутствии присвоенного адреса)	Челябинская обл., г. Магнитогорск, ул. Советская, д. 178а
	Дополнительные сведения о местоположении земельного участка	—
2	Категория земель	Земли населенных пунктов
3	Вид разрешенного использования	Многоэтажная жилая застройка (высотная застр), благоустройство, озеленение, размещение автостоянок
4	Площадь земельного участка ± величина погрешности определения площади (**Р ± ΔР**), **м²**	9667±34 (1) 7528.93±30.37; (2) 2138.02±16.18
5	Формула, примененная для расчета предельной допустимой погрешности определения площади земельного участка (**ΔР**), м2	$\Delta P = 3{,}5 \cdot M_t \cdot \sqrt{P_{док}} = 3{,}5 \cdot 0.10 \cdot \sqrt{9667} = 34$ (1) $\Delta P = 3{,}5 \cdot M_t \cdot \sqrt{P_{док}} = 3{,}5 \cdot 0.10 \cdot \sqrt{7528.93} = 30.37$; (2) $\Delta P = 3{,}5 \cdot M_t \cdot \sqrt{P_{док}} = 3{,}5 \cdot 0.10 \cdot \sqrt{2138.02} = 16.18$
6	Предельный минимальный и максимальный размеры земельного участка (**Рмин и Рмакс), м²**	—
7	Кадастровый или иной номер (обозначение) здания, сооружения, объекта незавершенного строительства, расположенного на земельном участке	74:33:0311001:11259, 74:33:0311001:531, 74:33:0311001:11553, 74:33:0311001:11554, 74:33:0311001:11559
8	Кадастровые номера исходных земельных участков	—
	Иное	—
9	Иные сведения	—

КАРТА-ПЛАН ТЕРРИТОРИИ

Сведения об образуемых земельных участках

4. Сведения о земельных участках, посредством которых обеспечивается доступ (проход или проезд от земельных участков общего пользования) к образуемым земельным участкам

№ п/п	Кадастровый номер или обозначение земельного участка, для которого обеспечивается доступ	Кадастровый номер или обозначение земельного участка, посредством которого обеспечивается доступ
1	2	3
7	—	—

1. Сведения о характерных точках границ образуемых земельных участков

Обозначение земельного участка :ЗУ8
Зона № 1

Обозначение характерных точек границ	Координаты, м		Метод определения координат	Средняя квадратическая погрешность определения координат характерной точки (M_t), м	Формулы, примененные для расчета средней квадратической погрешности определения координат характерной точки (M_t), м
	X	Y			
1	2	3	4	5	6
193	405132.66	1361767.69	—	0.10	—
н314У	405134.28	1361865.78	Метод спутниковых геодезических измерений (определений)	0.10	Оценка точности спутниковых определений координат точек границ объекта недвижимости выполнена программным обеспечением фирмы изготовителя спутниковой аппаратуры Acnovo GX 9, имеющей погрешность в режиме RTK Mt=±10мм+1мм/км СКО Mt=±10мм+1мм/4.7
н315У	405087.00	1361866.56	Метод спутниковых геодезических измерений (определений)	0.10	Оценка точности спутниковых определений координат точек границ объекта недвижимости выполнена программным обеспечением фирмы изготовителя спутниковой аппаратуры Acnovo GX 9, имеющей погрешность в режиме RTK Mt=±10мм+1мм/км СКО

КАРТА-ПЛАН ТЕРРИТОРИИ					
Сведения об образуемых земельных участках					
					Mt=±10мм+1мм/4.7
н390У	405086.87	1361859.15	Метод спутниковых геодезических измерений (определений)	0.10	Оценка точности спутниковых определений координат точек границ объекта недвижимости выполнена программным обеспечением фирмы изготовителя спутниковой аппаратуры Acnovo GX 9, имеющей погрешность в режиме RTK Mt=±10мм+1мм/км СКО Mt=±10мм+1мм/4.7
н316У	405086.70	1361848.30	Метод спутниковых геодезических измерений (определений)	0.10	Оценка точности спутниковых определений координат точек границ объекта недвижимости выполнена программным обеспечением фирмы изготовителя спутниковой аппаратуры Acnovo GX 9, имеющей погрешность в режиме RTK Mt=±10мм+1мм/км СКО Mt=±10мм+1мм/4.7
н317У	405073.43	1361848.51	Метод спутниковых геодезических измерений (определений)	0.10	Оценка точности спутниковых определений координат точек границ объекта недвижимости выполнена программным обеспечением фирмы изготовителя спутниковой аппаратуры Acnovo GX 9, имеющей погрешность в режиме RTK Mt=±10мм+1мм/км СКО Mt=±10мм+1мм/4.7
187	405073.36	1361845.55	—	0.10	—
186	405073.43	1361825.60	—	0.10	—
185	405073.51	1361815.49	—	0.10	—
н318У	405073.51	1361815.17	Метод спутниковых геодезических измерений (определений)	0.10	Оценка точности спутниковых определений координат точек границ объекта недвижимости выполнена программным обеспечением фирмы изготовителя спутниковой аппаратуры Acnovo GX 9, имеющей

КАРТА-ПЛАН ТЕРРИТОРИИ

Сведения об образуемых земельных участках

					погрешность в режиме RTK Mt=±10мм+1мм/км СКО Mt=±10мм+1мм/4.7
188	405075.14	1361815.14	—	0.10	—
189	405074.86	1361798.19	—	0.10	—
190	405095.71	1361797.84	—	0.10	—
191	405095.24	1361769.30	—	0.10	—
192	405112.54	1361768.84	—	0.10	—
194	405112.59	1361768.84	—	0.10	—
195	405112.53	1361778.15	—	0.10	—
196	405109.91	1361778.19	—	0.10	—
197	405110.00	1361783.24	—	0.10	—
198	405112.59	1361783.20	—	0.10	—
199	405112.84	1361800.51	—	0.10	—
200	405109.85	1361800.55	—	0.10	—
201	405109.94	1361805.60	—	0.10	—
202	405112.90	1361805.56	—	0.10	—
203	405113.14	1361822.70	—	0.10	—
204	405109.95	1361822.75	—	0.10	—
205	405110.04	1361827.80	—	0.10	—
206	405113.20	1361827.75	—	0.10	—
207	405113.32	1361835.81	—	0.10	—
208	405106.40	1361835.91	—	0.10	—
209	405106.55	1361845.92	—	0.10	—
210	405102.71	1361845.98	—	0.10	—
211	405102.80	1361851.03	—	0.10	—
212	405106.62	1361850.97	—	0.10	—
213	405106.77	1361860.73	—	0.10	—
214	405122.27	1361860.49	—	0.10	—
215	405122.14	1361851.57	—	0.10	—
216	405122.73	1361851.57	—	0.10	—
217	405122.69	1361849.17	—	0.10	—
218	405123.73	1361849.15	—	0.10	—
219	405123.68	1361844.95	—	0.10	—
220	405122.04	1361844.97	—	0.10	—
221	405121.93	1361837.67	—	0.10	—

КАРТА-ПЛАН ТЕРРИТОРИИ

Сведения об образуемых земельных участках

222	405128.96	1361837.49	—	0.10	—
223	405128.84	1361828.45	—	0.10	—
224	405129.44	1361828.44	—	0.10	—
225	405129.40	1361826.04	—	0.10	—
226	405130.44	1361826.02	—	0.10	—
227	405130.39	1361821.82	—	0.10	—
228	405128.75	1361821.85	—	0.10	—
229	405128.53	1361806.07	—	0.10	—
230	405129.13	1361806.07	—	0.10	—
231	405129.09	1361803.67	—	0.10	—
232	405130.13	1361803.66	—	0.10	—
233	405130.08	1361799.45	—	0.10	—
234	405128.43	1361799.48	—	0.10	—
235	405128.23	1361783.63	—	0.10	—
236	405128.82	1361783.63	—	0.10	—
237	405128.78	1361781.23	—	0.10	—
238	405129.82	1361781.22	—	0.10	—
239	405129.77	1361777.01	—	0.10	—
240	405128.14	1361777.04	—	0.10	—
241	405128.02	1361767.77	—	0.10	—
193	405132.66	1361767.69	—	0.10	—

2. Сведения о частях границ образуемых земельных участков

Обозначение земельного участка :ЗУ8

Обозначение части границ		Горизонтальное проложение (S), м	Описание прохождения части границ	Отметка о наличии земельного спора о местоположении границ земельного участка
от т.	до т.			
1	2	3	4	5
193	н314У	98.10	—	—
н314У	н315У	47.29	—	—
н315У	н390У	7.41	—	—
н390У	н316У	10.85	—	—
н316У	н317У	13.27	—	—
н317У	187	2.96	—	—
187	186	19.95	—	—
186	185	10.11	—	—
185	н318У	0.32	—	—

КАРТА-ПЛАН ТЕРРИТОРИИ				
Сведения об образуемых земельных участках				
н318У	188	1.63	—	—
188	189	16.95	—	—
189	190	20.85	—	—
190	191	28.54	—	—
191	192	17.31	—	—
192	194	0.05	—	—
194	195	9.31	—	—
195	196	2.62	—	—
196	197	5.05	—	—
197	198	2.59	—	—
198	199	17.31	—	—
199	200	2.99	—	—
200	201	5.05	—	—
201	202	2.96	—	—
202	203	17.14	—	—
203	204	3.19	—	—
204	205	5.05	—	—
205	206	3.16	—	—
206	207	8.06	—	—
207	208	6.92	—	—
208	209	10.01	—	—
209	210	3.84	—	—
210	211	5.05	—	—
211	212	3.82	—	—
212	213	9.76	—	—
213	214	15.50	—	—
214	215	8.92	—	—
215	216	0.59	—	—
216	217	2.40	—	—
217	218	1.04	—	—
218	219	4.20	—	—
219	220	1.64	—	—
220	221	7.30	—	—
221	222	7.03	—	—
222	223	9.04	—	—
223	224	0.60	—	—

КАРТА-ПЛАН ТЕРРИТОРИИ

Сведения об образуемых земельных участках

224	225	2.40	—	—
225	226	1.04	—	—
226	227	4.20	—	—
227	228	1.64	—	—
228	229	15.78	—	—
229	230	0.60	—	—
230	231	2.40	—	—
231	232	1.04	—	—
232	233	4.21	—	—
233	234	1.65	—	—
234	235	15.85	—	—
235	236	0.59	—	—
236	237	2.40	—	—
237	238	1.04	—	—
238	239	4.21	—	—
239	240	1.63	—	—
240	241	9.27	—	—
241	193	4.64	—	—

3. Общие сведения об образуемых земельных участках

Обозначение земельного участка :ЗУ8

№ п/п	Наименование характеристик земельного участка	Значение характеристики
1	2	3
1	Адрес земельного участка	—
	Местоположение земельного участка (при отсутствии присвоенного адреса)	Челябинская обл., г. Магнитогорск, ул. Советская, д. 180/1
	Дополнительные сведения о местоположении земельного участка	ул. Зеленый лог, д. 54
2	Категория земель	Земли населенных пунктов
3	Вид разрешенного использования	Многоэтажная жилая застройка (высотная застр), благоустройство, озеленение, размещение автостоянок
4	Площадь земельного участка ± величина погрешности определения площади (**Р ± ΔР**), **м²**	3399±20
5	Формула, примененная для расчета предельной допустимой погрешности определения площади земельного участка (**ΔР**), м2	$\Delta P = 3{,}5 \cdot M_t \cdot \sqrt{P_{док}} = 3{,}5 \cdot 0.10 \cdot \sqrt{3399} = 20$
6	Предельный минимальный и максимальный размеры земельного участка (**Рмин и Рмакс), м²**	—

КАРТА-ПЛАН ТЕРРИТОРИИ

Сведения об образуемых земельных участках

1	2	3
7	Кадастровый или иной номер (обозначение) здания, сооружения, объекта незавершенного строительства, расположенного на земельном участке	—
8	Кадастровые номера исходных земельных участков	—
	Иное	—
9	Иные сведения	—

4. Сведения о земельных участках, посредством которых обеспечивается доступ (проход или проезд от земельных участков общего пользования) к образуемым земельным участкам

№ п/п	Кадастровый номер или обозначение земельного участка, для которого обеспечивается доступ	Кадастровый номер или обозначение земельного участка, посредством которого обеспечивается доступ
1	2	3
8	:ЗУ8	земли общего пользования

1. Сведения о характерных точках границ образуемых земельных участков

Обозначение земельного участка :ЗУ9
Зона № 1

Обозначение характерных точек границ	Координаты, м		Метод определения координат	Средняя квадратическая погрешность определения координат характерной точки (M_t), м	Формулы, примененные для расчета средней квадратической погрешности определения координат характерной точки (M_t), м
	X	Y			
1	2	3	4	5	6
:ЗУ9(1)					
247	405071.49	1361817.51	—	0.10	—
246	405071.43	1361825.58	—	0.10	—
245	405071.36	1361845.57	—	0.10	—
244	405071.66	1361859.49	—	0.10	—
н319У	405053.26	1361859.79	Метод спутниковых геодезических измерений (определений)	0.10	Оценка точности спутниковых определений координат точек границ объекта недвижимости выполнена программным обеспечением фирмы изготовителя спутниковой аппаратуры Acnovo GX 9, имеющей погрешность в режиме RTK

КАРТА-ПЛАН ТЕРРИТОРИИ					
Сведения об образуемых земельных участках					
					Mt=±10мм+1мм/км СКО Mt=±10мм+1мм/4.7
н320У	405053.77	1361890.66	Метод спутниковых геодезических измерений (определений)	0.10	Оценка точности спутниковых определений координат точек границ объекта недвижимости выполнена программным обеспечением фирмы изготовителя спутниковой аппаратуры Acnovo GX 9, имеющей погрешность в режиме RTK Mt=±10мм+1мм/км СКО Mt=±10мм+1мм/4.7
н321У	405074.19	1361890.32	Метод спутниковых геодезических измерений (определений)	0.10	Оценка точности спутниковых определений координат точек границ объекта недвижимости выполнена программным обеспечением фирмы изготовителя спутниковой аппаратуры Acnovo GX 9, имеющей погрешность в режиме RTK Mt=±10мм+1мм/км СКО Mt=±10мм+1мм/4.7
н322У	405073.90	1361870.27	Метод спутниковых геодезических измерений (определений)	0.10	Оценка точности спутниковых определений координат точек границ объекта недвижимости выполнена программным обеспечением фирмы изготовителя спутниковой аппаратуры Acnovo GX 9, имеющей погрешность в режиме RTK Mt=±10мм+1мм/км СКО Mt=±10мм+1мм/4.7
н323У	405081.96	1361870.14	Метод спутниковых геодезических измерений (определений)	0.10	Оценка точности спутниковых определений координат точек границ объекта недвижимости выполнена программным обеспечением фирмы изготовителя спутниковой аппаратуры Acnovo GX 9, имеющей погрешность в режиме RTK Mt=±10мм+1мм/км СКО

КАРТА-ПЛАН ТЕРРИТОРИИ					
Сведения об образуемых земельных участках					
					Mt=±10мм+1мм/4.7
н324У	405083.05	1361936.45	Метод спутниковых геодезических измерений (определений)	0.10	Оценка точности спутниковых определений координат точек границ объекта недвижимости выполнена программным обеспечением фирмы изготовителя спутниковой аппаратуры Acnovo GX 9, имеющей погрешность в режиме RTK Mt=±10мм+1мм/км СКО Mt=±10мм+1мм/4.7
н325У	405010.25	1361966.72	Метод спутниковых геодезических измерений (определений)	0.10	Оценка точности спутниковых определений координат точек границ объекта недвижимости выполнена программным обеспечением фирмы изготовителя спутниковой аппаратуры Acnovo GX 9, имеющей погрешность в режиме RTK Mt=±10мм+1мм/км СКО Mt=±10мм+1мм/4.7
243	405009.99	1361961.41	—	0.10	—
242	405010.02	1361953.69	—	0.10	—
н326У	405009.77	1361937.79	Метод спутниковых геодезических измерений (определений)	0.10	Оценка точности спутниковых определений координат точек границ объекта недвижимости выполнена программным обеспечением фирмы изготовителя спутниковой аппаратуры Acnovo GX 9, имеющей погрешность в режиме RTK Mt=±10мм+1мм/км СКО Mt=±10мм+1мм/4.7
254	405009.52	1361924.07	—	0.10	—
255	405010.54	1361924.05	—	0.10	—
256	405010.07	1361913.23	—	0.10	—
257	405010.35	1361913.21	—	0.10	—
258	405010.28	1361910.73	—	0.10	—
259	405010.00	1361910.73	—	0.10	—

КАРТА-ПЛАН ТЕРРИТОРИИ					
Сведения об образуемых земельных участках					
260	405009.69	1361900.13	—	0.10	—
261	404996.67	1361900.52	—	0.10	—
262	404995.77	1361834.94	—	0.10	—
263	405006.07	1361834.71	—	0.10	—
264	405006.08	1361834.88	—	0.10	—
265	405008.54	1361834.84	—	0.10	—
266	405008.53	1361834.68	—	0.10	—
267	405028.47	1361834.24	—	0.10	—
268	405028.47	1361834.43	—	0.10	—
269	405030.93	1361834.38	—	0.10	—
270	405030.93	1361834.20	—	0.10	—
271	405043.28	1361833.97	—	0.10	—
272	405043.09	1361818.50	—	0.10	—
273	404994.83	1361819.44	—	0.10	—
252	404994.82	1361818.77	—	0.10	—
251	405003.01	1361818.54	—	0.10	—
250	405033.13	1361818.23	—	0.10	—
249	405044.36	1361817.84	—	0.10	—
248	405064.50	1361817.61	—	0.10	—
247	405071.49	1361817.51	—	0.10	—
:ЗУ9(2)					
276	404980.32	1361861.80	—	0.10	—
277	404980.80	1361901.79	—	0.10	—
н327У	404977.70	1361901.85	Метод спутниковых геодезических измерений (определений)	0.10	Оценка точности спутниковых определений координат точек границ объекта недвижимости выполнена программным обеспечением фирмы изготовителя спутниковой аппаратуры Acnovo GX 9, имеющей погрешность в режиме RTK Mt=±10мм+1мм/км СКО Mt=±10мм+1мм/4.7
н328У	404977.04	1361861.84	Метод спутниковых геодезических измерений (определений)	0.10	Оценка точности спутниковых определений координат точек границ объекта недвижимости выполнена программным обеспечением фирмы

КАРТА-ПЛАН ТЕРРИТОРИИ

Сведения об образуемых земельных участках

					изготовителя спутниковой аппаратуры Acnovo GX 9, имеющей погрешность в режиме RTK Mt=±10мм+1мм/км СКО Mt=±10мм+1мм/4.7
276	404980.32	1361861.80	—	0.10	—
:ЗУ9(3)					
274	404979.82	1361834.22	—	0.10	—
275	404980.30	1361860.32	—	0.10	—
н329У	404977.01	1361860.35	Метод спутниковых геодезических измерений (определений)	0.10	Оценка точности спутниковых определений координат точек границ объекта недвижимости выполнена программным обеспечением фирмы изготовителя спутниковой аппаратуры Acnovo GX 9, имеющей погрешность в режиме RTK Mt=±10мм+1мм/км СКО Mt=±10мм+1мм/4.7
253	404976.58	1361834.27	—	0.10	—
274	404979.82	1361834.22	—	0.10	—

2. Сведения о частях границ образуемых земельных участков

Обозначение земельного участка :ЗУ9

Обозначение части границ		Горизонтальное проложение (S), м	Описание прохождения части границ	Отметка о наличии земельного спора о местоположении границ земельного участка
от т.	до т.			
1	2	3	4	5
:ЗУ9(1)				
247	246	8.07	—	—
246	245	19.99	—	—
245	244	13.92	—	—
244	н319У	18.40	—	—
н319У	н320У	30.87	—	—
н320У	н321У	20.42	—	—
н321У	н322У	20.05	—	—
н322У	н323У	8.06	—	—
н323У	н324У	66.32	—	—

КАРТА-ПЛАН ТЕРРИТОРИИ				
Сведения об образуемых земельных участках				
н324У	н325У	78.84	—	—
н325У	243	5.32	—	—
243	242	7.72	—	—
242	н326У	15.90	—	—
н326У	254	13.72	—	—
254	255	1.02	—	—
255	256	10.83	—	—
256	257	0.28	—	—
257	258	2.48	—	—
258	259	0.28	—	—
259	260	10.60	—	—
260	261	13.03	—	—
261	262	65.59	—	—
262	263	10.30	—	—
263	264	0.17	—	—
264	265	2.46	—	—
265	266	0.16	—	—
266	267	19.94	—	—
267	268	0.19	—	—
268	269	2.46	—	—
269	270	0.18	—	—
270	271	12.35	—	—
271	272	15.47	—	—
272	273	48.27	—	—
273	252	0.67	—	—
252	251	8.19	—	—
251	250	30.12	—	—
250	249	11.24	—	—
249	248	20.14	—	—
248	247	6.99	—	—
:ЗУ9(2)				
276	277	39.99	—	—
277	н327У	3.10	—	—
н327У	н328У	40.02	—	—
н328У	276	3.28	—	—
:ЗУ9(3)				

КАРТА-ПЛАН ТЕРРИТОРИИ

Сведения об образуемых земельных участках

274	275	26.10	—	—
275	н329У	3.29	—	—
н329У	253	26.08	—	—
253	274	3.24	—	—

3. Общие сведения об образуемых земельных участках

Обозначение земельного участка :ЗУ9

№ п/п	Наименование характеристик земельного участка	Значение характеристики
1	2	3
1	Адрес земельного участка	—
	Местоположение земельного участка (при отсутствии присвоенного адреса)	Челябинская обл., г. Магнитогорск, ул. Советская, д. 182
	Дополнительные сведения о местоположении земельного участка	ул. Зеленый лог, д. 50, 52
2	Категория земель	Земли населенных пунктов
3	Вид разрешенного использования	Многоэтажная жилая застройка (высотная застр), благоустройство, озеленение, размещение автостоянок
4	Площадь земельного участка ± величина погрешности определения площади (**Р ± ΔР**), **м²**	9130±33 (1) 8917.49±33.05; (2) 127.63±3.95; (3) 85.20±3.23
5	Формула, примененная для расчета предельной допустимой погрешности определения площади земельного участка (**ΔР**), м2	$\Delta P = 3{,}5 \cdot M_t \cdot \sqrt{P_{док}} = 3{,}5 \cdot 0.10 \cdot \sqrt{9130} = 33$ (1) $\Delta P = 3{,}5 \cdot M_t \cdot \sqrt{P_{док}} = 3{,}5 \cdot 0.10 \cdot \sqrt{8917.49} = 33.05$; (2) $\Delta P = 3{,}5 \cdot M_t \cdot \sqrt{P_{док}} = 3{,}5 \cdot 0.10 \cdot \sqrt{127.63} = 3.95$; (3) $\Delta P = 3{,}5 \cdot M_t \cdot \sqrt{P_{док}} = 3{,}5 \cdot 0.10 \cdot \sqrt{85.20} = 3.23$
6	Предельный минимальный и максимальный размеры земельного участка (**Рмин и Рмакс), м²**	—
7	Кадастровый или иной номер (обозначение) здания, сооружения, объекта незавершенного строительства, расположенного на земельном участке	74:33:0311001:538
8	Кадастровые номера исходных земельных участков	—
	Иное	—
9	Иные сведения	—

КАРТА-ПЛАН ТЕРРИТОРИИ

Сведения об образуемых земельных участках

4. Сведения о земельных участках, посредством которых обеспечивается доступ (проход или проезд от земельных участков общего пользования) к образуемым земельным участкам

№ п/п	Кадастровый номер или обозначение земельного участка, для которого обеспечивается доступ	Кадастровый номер или обозначение земельного участка, посредством которого обеспечивается доступ
1	2	3
9	—	—

1. Сведения о характерных точках границ образуемых земельных участков

Обозначение земельного участка :ЗУ10
Зона № 1

Обозначение характерных точек границ	Координаты, м		Метод определения координат	Средняя квадратическая погрешность определения координат характерной точки (M_t), м	Формулы, примененные для расчета средней квадратической погрешности определения координат характерной точки (M_t), м
	X	Y			
1	2	3	4	5	6
н330У	405041.04	1361590.77	Метод спутниковых геодезических измерений (определений)	0.10	Оценка точности спутниковых определений координат точек границ объекта недвижимости выполнена программным обеспечением фирмы изготовителя спутниковой аппаратуры Acnovo GX 9, имеющей погрешность в режиме RTK Mt=±10мм+1мм/км СКО Mt=±10мм+1мм/4.7
н331У	405029.36	1361590.97	Метод спутниковых геодезических измерений (определений)	0.10	Оценка точности спутниковых определений координат точек границ объекта недвижимости выполнена программным обеспечением фирмы изготовителя спутниковой аппаратуры Acnovo GX 9, имеющей погрешность в режиме RTK Mt=±10мм+1мм/км СКО Mt=±10мм+1мм/4.7

КАРТА-ПЛАН ТЕРРИТОРИИ					
Сведения об образуемых земельных участках					
280	405030.16	1361616.08	—	0.10	—
281	405008.76	1361616.15	—	0.10	—
282	405009.28	1361646.98	—	0.10	—
279	405031.13	1361646.48	—	0.10	—
н332У	405035.42	1361646.38	Метод спутниковых геодезических измерений (определений)	0.10	Оценка точности спутниковых определений координат точек границ объекта недвижимости выполнена программным обеспечением фирмы изготовителя спутниковой аппаратуры Acnovo GX 9, имеющей погрешность в режиме RTK Mt=±10мм+1мм/км СКО Mt=±10мм+1мм/4.7
286	405035.46	1361648.34	—	0.10	—
287	405035.62	1361658.30	—	0.10	—
288	405054.12	1361657.99	—	0.10	—
289	405054.88	1361704.32	—	0.10	—
290	405055.17	1361721.46	—	0.10	—
н333У	405044.14	1361721.53	Метод спутниковых геодезических измерений (определений)	0.10	Оценка точности спутниковых определений координат точек границ объекта недвижимости выполнена программным обеспечением фирмы изготовителя спутниковой аппаратуры Acnovo GX 9, имеющей погрешность в режиме RTK Mt=±10мм+1мм/км СКО Mt=±10мм+1мм/4.7
278	405044.13	1361720.86	—	0.10	—
н334У	404974.86	1361722.73	Метод спутниковых геодезических измерений (определений)	0.10	Оценка точности спутниковых определений координат точек границ объекта недвижимости выполнена программным обеспечением фирмы изготовителя спутниковой аппаратуры Acnovo GX 9, имеющей погрешность в режиме RTK Mt=±10мм+1мм/км СКО

КАРТА-ПЛАН ТЕРРИТОРИИ					
Сведения об образуемых земельных участках					
					Mt=±10мм+1мм/4.7
н335У	404972.17	1361566.39	Метод спутниковых геодезических измерений (определений)	0.10	Оценка точности спутниковых определений координат точек границ объекта недвижимости выполнена программным обеспечением фирмы изготовителя спутниковой аппаратуры Acnovo GX 9, имеющей погрешность в режиме RTK Mt=±10мм+1мм/км СКО Mt=±10мм+1мм/4.7
н336У	404975.51	1361566.33	Метод спутниковых геодезических измерений (определений)	0.10	Оценка точности спутниковых определений координат точек границ объекта недвижимости выполнена программным обеспечением фирмы изготовителя спутниковой аппаратуры Acnovo GX 9, имеющей погрешность в режиме RTK Mt=±10мм+1мм/км СКО Mt=±10мм+1мм/4.7
н337У	404975.66	1361576.36	Метод спутниковых геодезических измерений (определений)	0.10	Оценка точности спутниковых определений координат точек границ объекта недвижимости выполнена программным обеспечением фирмы изготовителя спутниковой аппаратуры Acnovo GX 9, имеющей погрешность в режиме RTK Mt=±10мм+1мм/км СКО Mt=±10мм+1мм/4.7
н338У	404981.66	1361576.27	Метод спутниковых геодезических измерений (определений)	0.10	Оценка точности спутниковых определений координат точек границ объекта недвижимости выполнена программным обеспечением фирмы изготовителя спутниковой аппаратуры Acnovo GX 9, имеющей погрешность в режиме RTK Mt=±10мм+1мм/км СКО Mt=±10мм+1мм/4.7

КАРТА-ПЛАН ТЕРРИТОРИИ					
Сведения об образуемых земельных участках					
н339У	404981.42	1361560.25	Метод спутниковых геодезических измерений (определений)	0.10	Оценка точности спутниковых определений координат точек границ объекта недвижимости выполнена программным обеспечением фирмы изготовителя спутниковой аппаратуры Acnovo GX 9, имеющей погрешность в режиме RTK Mt=±10мм+1мм/км СКО Mt=±10мм+1мм/4.7
н340У	404972.07	1361560.39	Метод спутниковых геодезических измерений (определений)	0.10	Оценка точности спутниковых определений координат точек границ объекта недвижимости выполнена программным обеспечением фирмы изготовителя спутниковой аппаратуры Acnovo GX 9, имеющей погрешность в режиме RTK Mt=±10мм+1мм/км СКО Mt=±10мм+1мм/4.7
н341У	404971.86	1361547.59	Метод спутниковых геодезических измерений (определений)	0.10	Оценка точности спутниковых определений координат точек границ объекта недвижимости выполнена программным обеспечением фирмы изготовителя спутниковой аппаратуры Acnovo GX 9, имеющей погрешность в режиме RTK Mt=±10мм+1мм/км СКО Mt=±10мм+1мм/4.7
н342У	404980.21	1361541.10	Метод спутниковых геодезических измерений (определений)	0.10	Оценка точности спутниковых определений координат точек границ объекта недвижимости выполнена программным обеспечением фирмы изготовителя спутниковой аппаратуры Acnovo GX 9, имеющей погрешность в режиме RTK Mt=±10мм+1мм/км СКО Mt=±10мм+1мм/4.7
285	404982.40	1361543.90	—	0.10	—

КАРТА-ПЛАН ТЕРРИТОРИИ					
Сведения об образуемых земельных участках					
284	404996.94	1361562.40	—	0.10	—
283	405036.86	1361561.74	—	0.10	—
н343У	405040.56	1361561.68	Метод спутниковых геодезических измерений (определений)	0.10	Оценка точности спутниковых определений координат точек границ объекта недвижимости выполнена программным обеспечением фирмы изготовителя спутниковой аппаратуры Acnovo GX 9, имеющей погрешность в режиме RTK Mt=±10мм+1мм/км СКО Mt=±10мм+1мм/4.7
н330У	405041.04	1361590.77	Метод спутниковых геодезических измерений (определений)	0.10	Оценка точности спутниковых определений координат точек границ объекта недвижимости выполнена программным обеспечением фирмы изготовителя спутниковой аппаратуры Acnovo GX 9, имеющей погрешность в режиме RTK Mt=±10мм+1мм/км СКО Mt=±10мм+1мм/4.7
н109У	404991.52	1361630.99	Метод спутниковых геодезических измерений (определений)	0.10	Оценка точности спутниковых определений координат точек границ объекта недвижимости выполнена программным обеспечением фирмы изготовителя спутниковой аппаратуры Acnovo GX 9, имеющей погрешность в режиме RTK Mt=±10мм+1мм/км СКО Mt=±10мм+1мм/4.7
н110У	404991.69	1361637.87	Метод спутниковых геодезических измерений (определений)	0.10	Оценка точности спутниковых определений координат точек границ объекта недвижимости выполнена программным обеспечением фирмы изготовителя спутниковой аппаратуры Acnovo GX 9, имеющей погрешность в режиме RTK

КАРТА-ПЛАН ТЕРРИТОРИИ					
Сведения об образуемых земельных участках					
					Mt=±10мм+1мм/км СКО Mt=±10мм+1мм/4.7
н111У	404990.33	1361637.93	Метод спутниковых геодезических измерений (определений)	0.10	Оценка точности спутниковых определений координат точек границ объекта недвижимости выполнена программным обеспечением фирмы изготовителя спутниковой аппаратуры Acnovo GX 9, имеющей погрешность в режиме RTK Mt=±10мм+1мм/км СКО Mt=±10мм+1мм/4.7
н112У	404990.46	1361647.01	Метод спутниковых геодезических измерений (определений)	0.10	Оценка точности спутниковых определений координат точек границ объекта недвижимости выполнена программным обеспечением фирмы изготовителя спутниковой аппаратуры Acnovo GX 9, имеющей погрешность в режиме RTK Mt=±10мм+1мм/км СКО Mt=±10мм+1мм/4.7
н113У	404991.91	1361646.99	Метод спутниковых геодезических измерений (определений)	0.10	Оценка точности спутниковых определений координат точек границ объекта недвижимости выполнена программным обеспечением фирмы изготовителя спутниковой аппаратуры Acnovo GX 9, имеющей погрешность в режиме RTK Mt=±10мм+1мм/км СКО Mt=±10мм+1мм/4.7
н114У	404992.13	1361660.43	Метод спутниковых геодезических измерений (определений)	0.10	Оценка точности спутниковых определений координат точек границ объекта недвижимости выполнена программным обеспечением фирмы изготовителя спутниковой аппаратуры Acnovo GX 9, имеющей погрешность в режиме RTK Mt=±10мм+1мм/км СКО

КАРТА-ПЛАН ТЕРРИТОРИИ					
Сведения об образуемых земельных участках					
					Mt=±10мм+1мм/4.7
н115У	404990.66	1361660.45	Метод спутниковых геодезических измерений (определений)	0.10	Оценка точности спутниковых определений координат точек границ объекта недвижимости выполнена программным обеспечением фирмы изготовителя спутниковой аппаратуры Acnovo GX 9, имеющей погрешность в режиме RTK Mt=±10мм+1мм/км СКО Mt=±10мм+1мм/4.7
н116У	404990.78	1361669.32	Метод спутниковых геодезических измерений (определений)	0.10	Оценка точности спутниковых определений координат точек границ объекта недвижимости выполнена программным обеспечением фирмы изготовителя спутниковой аппаратуры Acnovo GX 9, имеющей погрешность в режиме RTK Mt=±10мм+1мм/км СКО Mt=±10мм+1мм/4.7
н117У	404992.23	1361669.29	Метод спутниковых геодезических измерений (определений)	0.10	Оценка точности спутниковых определений координат точек границ объекта недвижимости выполнена программным обеспечением фирмы изготовителя спутниковой аппаратуры Acnovo GX 9, имеющей погрешность в режиме RTK Mt=±10мм+1мм/км СКО Mt=±10мм+1мм/4.7
н90У	404992.51	1361682.64	Метод спутниковых геодезических измерений (определений)	0.10	Оценка точности спутниковых определений координат точек границ объекта недвижимости выполнена программным обеспечением фирмы изготовителя спутниковой аппаратуры Acnovo GX 9, имеющей погрешность в режиме RTK Mt=±10мм+1мм/км СКО Mt=±10мм+1мм/4.7

КАРТА-ПЛАН ТЕРРИТОРИИ					
Сведения об образуемых земельных участках					
н91У	404991.00	1361682.67	Метод спутниковых геодезических измерений (определений)	0.10	Оценка точности спутниковых определений координат точек границ объекта недвижимости выполнена программным обеспечением фирмы изготовителя спутниковой аппаратуры Acnovo GX 9, имеющей погрешность в режиме RTK Mt=±10мм+1мм/км СКО Mt=±10мм+1мм/4.7
н92У	404991.19	1361691.87	Метод спутниковых геодезических измерений (определений)	0.10	Оценка точности спутниковых определений координат точек границ объекта недвижимости выполнена программным обеспечением фирмы изготовителя спутниковой аппаратуры Acnovo GX 9, имеющей погрешность в режиме RTK Mt=±10мм+1мм/км СКО Mt=±10мм+1мм/4.7
н93У	404992.71	1361691.82	Метод спутниковых геодезических измерений (определений)	0.10	Оценка точности спутниковых определений координат точек границ объекта недвижимости выполнена программным обеспечением фирмы изготовителя спутниковой аппаратуры Acnovo GX 9, имеющей погрешность в режиме RTK Mt=±10мм+1мм/км СКО Mt=±10мм+1мм/4.7
н94У	404992.84	1361698.48	Метод спутниковых геодезических измерений (определений)	0.10	Оценка точности спутниковых определений координат точек границ объекта недвижимости выполнена программным обеспечением фирмы изготовителя спутниковой аппаратуры Acnovo GX 9, имеющей погрешность в режиме RTK Mt=±10мм+1мм/км СКО Mt=±10мм+1мм/4.7
н95У	404999.59	1361698.42	Метод спутниковых	0.10	Оценка точности спутниковых

КАРТА-ПЛАН ТЕРРИТОРИИ					
Сведения об образуемых земельных участках					
			геодезических измерений (определений)		определений координат точек границ объекта недвижимости выполнена программным обеспечением фирмы изготовителя спутниковой аппаратуры Acnovo GX 9, имеющей погрешность в режиме RTK Mt=±10мм+1мм/км СКО Mt=±10мм+1мм/4.7
н96У	404999.63	1361700.05	Метод спутниковых геодезических измерений (определений)	0.10	Оценка точности спутниковых определений координат точек границ объекта недвижимости выполнена программным обеспечением фирмы изготовителя спутниковой аппаратуры Acnovo GX 9, имеющей погрешность в режиме RTK Mt=±10мм+1мм/км СКО Mt=±10мм+1мм/4.7
н97У	405008.58	1361700.07	Метод спутниковых геодезических измерений (определений)	0.10	Оценка точности спутниковых определений координат точек границ объекта недвижимости выполнена программным обеспечением фирмы изготовителя спутниковой аппаратуры Acnovo GX 9, имеющей погрешность в режиме RTK Mt=±10мм+1мм/км СКО Mt=±10мм+1мм/4.7
н98У	405008.58	1361698.27	Метод спутниковых геодезических измерений (определений)	0.10	Оценка точности спутниковых определений координат точек границ объекта недвижимости выполнена программным обеспечением фирмы изготовителя спутниковой аппаратуры Acnovo GX 9, имеющей погрешность в режиме RTK Mt=±10мм+1мм/км СКО Mt=±10мм+1мм/4.7
н99У	405022.06	1361698.09	Метод спутниковых геодезических измерений	0.10	Оценка точности спутниковых определений координат точек границ

КАРТА-ПЛАН ТЕРРИТОРИИ					
Сведения об образуемых земельных участках					
			(определений)		объекта недвижимости выполнена программным обеспечением фирмы изготовителя спутниковой аппаратуры Acnovo GX 9, имеющей погрешность в режиме RTK Mt=±10мм+1мм/км СКО Mt=±10мм+1мм/4.7
н100У	405022.06	1361699.95	Метод спутниковых геодезических измерений (определений)	0.10	Оценка точности спутниковых определений координат точек границ объекта недвижимости выполнена программным обеспечением фирмы изготовителя спутниковой аппаратуры Acnovo GX 9, имеющей погрешность в режиме RTK Mt=±10мм+1мм/км СКО Mt=±10мм+1мм/4.7
н101У	405030.57	1361699.78	Метод спутниковых геодезических измерений (определений)	0.10	Оценка точности спутниковых определений координат точек границ объекта недвижимости выполнена программным обеспечением фирмы изготовителя спутниковой аппаратуры Acnovo GX 9, имеющей погрешность в режиме RTK Mt=±10мм+1мм/км СКО Mt=±10мм+1мм/4.7
н102У	405030.55	1361697.93	Метод спутниковых геодезических измерений (определений)	0.10	Оценка точности спутниковых определений координат точек границ объекта недвижимости выполнена программным обеспечением фирмы изготовителя спутниковой аппаратуры Acnovo GX 9, имеющей погрешность в режиме RTK Mt=±10мм+1мм/км СКО Mt=±10мм+1мм/4.7
н103У	405039.34	1361697.69	Метод спутниковых геодезических измерений (определений)	0.10	Оценка точности спутниковых определений координат точек границ объекта недвижимости выполнена

КАРТА-ПЛАН ТЕРРИТОРИИ					
Сведения об образуемых земельных участках					
					программным обеспечением фирмы изготовителя спутниковой аппаратуры Acnovo GX 9, имеющей погрешность в режиме RTK Mt=±10мм+1мм/км СКО Mt=±10мм+1мм/4.7
н104У	405039.47	1361711.33	Метод спутниковых геодезических измерений (определений)	0.10	Оценка точности спутниковых определений координат точек границ объекта недвижимости выполнена программным обеспечением фирмы изготовителя спутниковой аппаратуры Acnovo GX 9, имеющей погрешность в режиме RTK Mt=±10мм+1мм/км СКО Mt=±10мм+1мм/4.7
н105У	404992.69	1361712.03	Метод спутниковых геодезических измерений (определений)	0.10	Оценка точности спутниковых определений координат точек границ объекта недвижимости выполнена программным обеспечением фирмы изготовителя спутниковой аппаратуры Acnovo GX 9, имеющей погрешность в режиме RTK Mt=±10мм+1мм/км СКО Mt=±10мм+1мм/4.7
н106У	404992.52	1361698.53	Метод спутниковых геодезических измерений (определений)	0.10	Оценка точности спутниковых определений координат точек границ объекта недвижимости выполнена программным обеспечением фирмы изготовителя спутниковой аппаратуры Acnovo GX 9, имеющей погрешность в режиме RTK Mt=±10мм+1мм/км СКО Mt=±10мм+1мм/4.7
н107У	404979.58	1361698.66	Метод спутниковых геодезических измерений (определений)	0.10	Оценка точности спутниковых определений координат точек границ объекта недвижимости выполнена программным обеспечением фирмы

КАРТА-ПЛАН ТЕРРИТОРИИ					
Сведения об образуемых земельных участках					
					изготовителя спутниковой аппаратуры Acnovo GX 9, имеющей погрешность в режиме RTK Mt=±10мм+1мм/км СКО Mt=±10мм+1мм/4.7
н108У	404978.51	1361631.13	Метод спутниковых геодезических измерений (определений)	0.10	Оценка точности спутниковых определений координат точек границ объекта недвижимости выполнена программным обеспечением фирмы изготовителя спутниковой аппаратуры Acnovo GX 9, имеющей погрешность в режиме RTK Mt=±10мм+1мм/км СКО Mt=±10мм+1мм/4.7
н109У	404991.52	1361630.99	Метод спутниковых геодезических измерений (определений)	0.10	Оценка точности спутниковых определений координат точек границ объекта недвижимости выполнена программным обеспечением фирмы изготовителя спутниковой аппаратуры Acnovo GX 9, имеющей погрешность в режиме RTK Mt=±10мм+1мм/км СКО Mt=±10мм+1мм/4.7
н203У	405038.39	1361569.97	Метод спутниковых геодезических измерений (определений)	0.10	Оценка точности спутниковых определений координат точек границ объекта недвижимости выполнена программным обеспечением фирмы изготовителя спутниковой аппаратуры Acnovo GX 9, имеющей погрешность в режиме RTK Mt=±10мм+1мм/км СКО Mt=±10мм+1мм/4.7
н204У	405038.54	1361585.17	Метод спутниковых геодезических измерений (определений)	0.10	Оценка точности спутниковых определений координат точек границ объекта недвижимости выполнена программным обеспечением фирмы

КАРТА-ПЛАН ТЕРРИТОРИИ					
Сведения об образуемых земельных участках					
					изготовителя спутниковой аппаратуры Acnovo GX 9, имеющей погрешность в режиме RTK Mt=±10мм+1мм/км СКО Mt=±10мм+1мм/4.7
н205У	404990.80	1361585.88	Метод спутниковых геодезических измерений (определений)	0.10	Оценка точности спутниковых определений координат точек границ объекта недвижимости выполнена программным обеспечением фирмы изготовителя спутниковой аппаратуры Acnovo GX 9, имеющей погрешность в режиме RTK Mt=±10мм+1мм/км СКО Mt=±10мм+1мм/4.7
н206У	404990.80	1361585.24	Метод спутниковых геодезических измерений (определений)	0.10	Оценка точности спутниковых определений координат точек границ объекта недвижимости выполнена программным обеспечением фирмы изготовителя спутниковой аппаратуры Acnovo GX 9, имеющей погрешность в режиме RTK Mt=±10мм+1мм/км СКО Mt=±10мм+1мм/4.7
н207У	404989.81	1361585.26	Метод спутниковых геодезических измерений (определений)	0.10	Оценка точности спутниковых определений координат точек границ объекта недвижимости выполнена программным обеспечением фирмы изготовителя спутниковой аппаратуры Acnovo GX 9, имеющей погрешность в режиме RTK Mt=±10мм+1мм/км СКО Mt=±10мм+1мм/4.7
н208У	404989.57	1361570.77	Метод спутниковых геодезических измерений (определений)	0.10	Оценка точности спутниковых определений координат точек границ объекта недвижимости выполнена программным обеспечением фирмы изготовителя спутниковой

КАРТА-ПЛАН ТЕРРИТОРИИ

Сведения об образуемых земельных участках

					аппаратуры Acnovo GX 9, имеющей погрешность в режиме RTK Mt=±10мм+1мм/км СКО Mt=±10мм+1мм/4.7
н203У	405038.39	1361569.97	Метод спутниковых геодезических измерений (определений)	0.10	Оценка точности спутниковых определений координат точек границ объекта недвижимости выполнена программным обеспечением фирмы изготовителя спутниковой аппаратуры Acnovo GX 9, имеющей погрешность в режиме RTK Mt=±10мм+1мм/км СКО Mt=±10мм+1мм/4.7

2. Сведения о частях границ образуемых земельных участков

Обозначение земельного участка :ЗУ10

Обозначение части границ		Горизонтальное проложение (S), м	Описание прохождения части границ	Отметка о наличии земельного спора о местоположении границ земельного участка
от т.	до т.			
1	2	3	4	5
н330У	н331У	11.68	—	—
н331У	280	25.12	—	—
280	281	21.40	—	—
281	282	30.83	—	—
282	279	21.86	—	—
279	н332У	4.29	—	—
н332У	286	1.96	—	—
286	287	9.96	—	—
287	288	18.50	—	—
288	289	46.34	—	—
289	290	17.14	—	—
290	н333У	11.03	—	—
н333У	278	0.67	—	—
278	н334У	69.30	—	—
н334У	н335У	156.36	—	—
н335У	н336У	3.34	—	—
н336У	н337У	10.03	—	—

КАРТА-ПЛАН ТЕРРИТОРИИ				
Сведения об образуемых земельных участках				
н337У	н338У	6.00	—	—
н338У	н339У	16.02	—	—
н339У	н340У	9.35	—	—
н340У	н341У	12.80	—	—
н341У	н342У	10.58	—	—
н342У	285	3.55	—	—
285	284	23.53	—	—
284	283	39.93	—	—
283	н343У	3.70	—	—
н343У	н330У	29.09	—	—
н109У	н110У	6.88	—	—
н110У	н111У	1.36	—	—
н111У	н112У	9.08	—	—
н112У	н113У	1.45	—	—
н113У	н114У	13.44	—	—
н114У	н115У	1.47	—	—
н115У	н116У	8.87	—	—
н116У	н117У	1.45	—	—
н117У	н90У	13.35	—	—
н90У	н91У	1.51	—	—
н91У	н92У	9.20	—	—
н92У	н93У	1.52	—	—
н93У	н94У	6.66	—	—
н94У	н95У	6.75	—	—
н95У	н96У	1.63	—	—
н96У	н97У	8.95	—	—
н97У	н98У	1.80	—	—
н98У	н99У	13.48	—	—
н99У	н100У	1.86	—	—
н100У	н101У	8.51	—	—
н101У	н102У	1.85	—	—
н102У	н103У	8.79	—	—
н103У	н104У	13.64	—	—
н104У	н105У	46.79	—	—
н105У	н106У	13.50	—	—

КАРТА-ПЛАН ТЕРРИТОРИИ

Сведения об образуемых земельных участках

н106У	н107У	12.94	—	—
н107У	н108У	67.54	—	—
н108У	н109У	13.01	—	—
н203У	н204У	15.20	—	—
н204У	н205У	47.75	—	—
н205У	н206У	0.64	—	—
н206У	н207У	0.99	—	—
н207У	н208У	14.49	—	—
н208У	н203У	48.83	—	—

3. Общие сведения об образуемых земельных участках

Обозначение земельного участка :ЗУ10

№ п/п	Наименование характеристик земельного участка	Значение характеристики
1	2	3
1	Адрес земельного участка	—
	Местоположение земельного участка (при отсутствии присвоенного адреса)	Челябинская обл., г. Магнитогорск, ул. Тевосяна, д. 35
	Дополнительные сведения о местоположении земельного участка	ул. Зеленый лог, д. 56
2	Категория земель	Земли населенных пунктов
3	Вид разрешенного использования	Многоэтажная жилая застройка (высотная застр), благоустройство, озеленение, размещение автостоянок
4	Площадь земельного участка ± величина погрешности определения площади (**Р ± ΔР**), **м²**	8336±32
5	Формула, примененная для расчета предельной допустимой погрешности определения площади земельного участка (**ΔР**), м2	$\Delta P = 3{,}5 \cdot M_t \cdot \sqrt{P_{док}} = 3{,}5 \cdot 0.10 \cdot \sqrt{8336} = 32$
6	Предельный минимальный и максимальный размеры земельного участка (**Рмин и Рмакс), м²**	—
7	Кадастровый или иной номер (обозначение) здания, сооружения, объекта незавершенного строительства, расположенного на земельном участке	74:33:0307001:334, 74:33:0315001:79, 74:33:0311001:11329
8	Кадастровые номера исходных земельных участков	—
	Иное	—
9	Иные сведения	—

КАРТА-ПЛАН ТЕРРИТОРИИ

Сведения об образуемых земельных участках

4. Сведения о земельных участках, посредством которых обеспечивается доступ (проход или проезд от земельных участков общего пользования) к образуемым земельным участкам

№ п/п	Кадастровый номер или обозначение земельного участка, для которого обеспечивается доступ	Кадастровый номер или обозначение земельного участка, посредством которого обеспечивается доступ
1	2	3
10	:ЗУ10	земли общего пользования

1. Сведения о характерных точках границ образуемых земельных участков

Обозначение земельного участка :ЗУ11
Зона № 1

Обозначение характерных точек границ	Координаты, м		Метод определения координат	Средняя квадратическая погрешность определения координат характерной точки (M_t), м	Формулы, примененные для расчета средней квадратической погрешности определения координат характерной точки (M_t), м
	X	Y			
1	2	3	4	5	6
302	405115.10	1361503.42	—	0.10	—
303	405101.91	1361503.64	—	0.10	—
35	405102.16	1361518.48	—	0.10	—
н202У	405098.28	1361518.55	Метод спутниковых геодезических измерений (определений)	0.10	Оценка точности спутниковых определений координат точек границ объекта недвижимости выполнена программным обеспечением фирмы изготовителя спутниковой аппаратуры Acnovo GX 9, имеющей погрешность в режиме RTK Mt=±10мм+1мм/км СКО Mt=±10мм+1мм/4.7
34	405098.82	1361542.93	—	0.10	—
298	405100.88	1361548.87	—	0.10	—
299	405102.20	1361554.91	—	0.10	—
300	405102.96	1361585.41	—	0.10	—
301	405104.12	1361588.52	—	0.10	—
293	405105.81	1361589.85	—	0.10	—

КАРТА-ПЛАН ТЕРРИТОРИИ					
Сведения об образуемых земельных участках					
292	405069.07	1361590.56	—	0.10	—
291	405067.53	1361590.59	—	0.10	—
н330У	405041.04	1361590.77	Метод спутниковых геодезических измерений (определений)	0.10	Оценка точности спутниковых определений координат точек границ объекта недвижимости выполнена программным обеспечением фирмы изготовителя спутниковой аппаратуры Acnovo GX 9, имеющей погрешность в режиме RTK Mt=±10мм+1мм/км СКО Mt=±10мм+1мм/4.7
н343У	405040.56	1361561.68	Метод спутниковых геодезических измерений (определений)	0.10	Оценка точности спутниковых определений координат точек границ объекта недвижимости выполнена программным обеспечением фирмы изготовителя спутниковой аппаратуры Acnovo GX 9, имеющей погрешность в режиме RTK Mt=±10мм+1мм/км СКО Mt=±10мм+1мм/4.7
283	405036.86	1361561.74	—	0.10	—
297	405036.22	1361523.28	—	0.10	—
296	405043.41	1361508.31	—	0.10	—
29	405044.00	1361520.51	—	0.10	—
н200У	405042.64	1361520.54	Метод спутниковых геодезических измерений (определений)	0.10	Оценка точности спутниковых определений координат точек границ объекта недвижимости выполнена программным обеспечением фирмы изготовителя спутниковой аппаратуры Acnovo GX 9, имеющей погрешность в режиме RTK Mt=±10мм+1мм/км СКО Mt=±10мм+1мм/4.7
н199У	405043.63	1361567.26	Метод спутниковых геодезических измерений (определений)	0.10	Оценка точности спутниковых определений координат точек границ объекта недвижимости выполнена программным обеспечением фирмы

КАРТА-ПЛАН ТЕРРИТОРИИ					
Сведения об образуемых земельных участках					
					изготовителя спутниковой аппаратуры Acnovo GX 9, имеющей погрешность в режиме RTK Mt=±10мм+1мм/км СКО Mt=±10мм+1мм/4.7
н198У	405059.38	1361566.93	Метод спутниковых геодезических измерений (определений)	0.10	Оценка точности спутниковых определений координат точек границ объекта недвижимости выполнена программным обеспечением фирмы изготовителя спутниковой аппаратуры Acnovo GX 9, имеющей погрешность в режиме RTK Mt=±10мм+1мм/км СКО Mt=±10мм+1мм/4.7
н197У	405058.88	1361520.41	Метод спутниковых геодезических измерений (определений)	0.10	Оценка точности спутниковых определений координат точек границ объекта недвижимости выполнена программным обеспечением фирмы изготовителя спутниковой аппаратуры Acnovo GX 9, имеющей погрешность в режиме RTK Mt=±10мм+1мм/км СКО Mt=±10мм+1мм/4.7
28	405058.62	1361520.19	—	0.10	—
304	405058.40	1361506.66	—	0.10	—
305	405045.04	1361507.06	—	0.10	—
295	405084.88	1361476.26	—	0.10	—
н344У	405090.62	1361471.82	Метод спутниковых геодезических измерений (определений)	0.10	Оценка точности спутниковых определений координат точек границ объекта недвижимости выполнена программным обеспечением фирмы изготовителя спутниковой аппаратуры Acnovo GX 9, имеющей погрешность в режиме RTK Mt=±10мм+1мм/км СКО Mt=±10мм+1мм/4.7
н345У	405129.99	1361522.53	Метод спутниковых	0.10	Оценка точности спутниковых

КАРТА-ПЛАН ТЕРРИТОРИИ

Сведения об образуемых земельных участках

			геодезических измерений (определений)		определений координат точек границ объекта недвижимости выполнена программным обеспечением фирмы изготовителя спутниковой аппаратуры Acnovo GX 9, имеющей погрешность в режиме RTK Mt=±10мм+1мм/км СКО Mt=±10мм+1мм/4.7
294	405130.19	1361540.15	—	0.10	—
30	405116.53	1361540.36	—	0.10	—
н201У	405116.35	1361518.25	Метод спутниковых геодезических измерений (определений)	0.10	Оценка точности спутниковых определений координат точек границ объекта недвижимости выполнена программным обеспечением фирмы изготовителя спутниковой аппаратуры Acnovo GX 9, имеющей погрешность в режиме RTK Mt=±10мм+1мм/км СКО Mt=±10мм+1мм/4.7
36	405115.34	1361518.26	—	0.10	—
302	405115.10	1361503.42	—	0.10	—

2. Сведения о частях границ образуемых земельных участков

Обозначение земельного участка :ЗУ11

Обозначение части границ		Горизонтальное проложение (S), м	Описание прохождения части границ	Отметка о наличии земельного спора о местоположении границ земельного участка
от т.	до т.			
1	2	3	4	5
302	303	13.19	—	—
303	35	14.84	—	—
35	н202У	3.88	—	—
н202У	34	24.39	—	—
34	298	6.29	—	—
298	299	6.18	—	—
299	300	30.51	—	—
300	301	3.32	—	—
301	293	2.15	—	—

КАРТА-ПЛАН ТЕРРИТОРИИ

Сведения об образуемых земельных участках

293	292	36.75	—	—
292	291	1.54	—	—
291	н330У	26.49	—	—
н330У	н343У	29.09	—	—
н343У	283	3.70	—	—
283	297	38.47	—	—
297	296	16.61	—	—
296	29	12.21	—	—
29	н200У	1.36	—	—
н200У	н199У	46.73	—	—
н199У	н198У	15.75	—	—
н198У	н197У	46.52	—	—
н197У	28	0.34	—	—
28	304	13.53	—	—
304	305	13.37	—	—
305	295	50.36	—	—
295	н344У	7.26	—	—
н344У	н345У	64.20	—	—
н345У	294	17.62	—	—
294	30	13.66	—	—
30	н201У	22.11	—	—
н201У	36	1.01	—	—
36	302	14.84	—	—

3. Общие сведения об образуемых земельных участках

Обозначение земельного участка :ЗУ11

№ п/п	Наименование характеристик земельного участка	Значение характеристики
1	2	3
1	Адрес земельного участка	—
	Местоположение земельного участка (при отсутствии присвоенного адреса)	Челябинская обл., г. Магнитогорск, ул. Тевосяна, д. 31
	Дополнительные сведения о местоположении земельного участка	31/1
2	Категория земель	Земли населенных пунктов
3	Вид разрешенного использования	Многоэтажная жилая застройка (высотная застр), благоустройство, озеленение, размещение автостоянок
4	Площадь земельного участка ± величина погрешности определения	5869±27

КАРТА-ПЛАН ТЕРРИТОРИИ

Сведения об образуемых земельных участках

1	2	3
	площади (**Р ± ΔР**), **м²**	
5	Формула, примененная для расчета предельной допустимой погрешности определения площади земельного участка (**ΔР**), м2	$\Delta P = 3{,}5 \cdot M_t \cdot \sqrt{P_{док}} = 3{,}5 \cdot 0.10 \cdot \sqrt{5869} = 27$
6	Предельный минимальный и максимальный размеры земельного участка (**Рмин и Рмакс), м²**	—
7	Кадастровый или иной номер (обозначение) здания, сооружения, объекта незавершенного строительства, расположенного на земельном участке	74:33:0307001:335
8	Кадастровые номера исходных земельных участков	—
	Иное	—
9	Иные сведения	—

4. Сведения о земельных участках, посредством которых обеспечивается доступ (проход или проезд от земельных участков общего пользования) к образуемым земельным участкам

№ п/п	Кадастровый номер или обозначение земельного участка, для которого обеспечивается доступ	Кадастровый номер или обозначение земельного участка, посредством которого обеспечивается доступ
1	2	3
11	:ЗУ11	земли общего пользования

1. Сведения о характерных точках границ образуемых земельных участков

Обозначение земельного участка :ЗУ12
Зона № 1

Обозначение характерных точек границ	Координаты, м		Метод определения координат	Средняя квадратическая погрешность определения координат характерной точки (M_t), м	Формулы, примененные для расчета средней квадратической погрешности определения координат характерной точки (M_t), м
	X	Y			
1	2	3	4	5	6
:ЗУ12(1)					
н176У	405231.68	1361402.98	Метод спутниковых геодезических измерений (определений)	0.10	Оценка точности спутниковых определений координат точек границ объекта недвижимости выполнена программным обеспечением фирмы изготовителя спутниковой аппаратуры Acnovo GX 9, имеющей

КАРТА-ПЛАН ТЕРРИТОРИИ					
Сведения об образуемых земельных участках					
					погрешность в режиме RTK Mt=±10мм+1мм/км СКО Mt=±10мм+1мм/4.7
н175У	405232.00	1361426.31	Метод спутниковых геодезических измерений (определений)	0.10	Оценка точности спутниковых определений координат точек границ объекта недвижимости выполнена программным обеспечением фирмы изготовителя спутниковой аппаратуры Acnovo GX 9, имеющей погрешность в режиме RTK Mt=±10мм+1мм/км СКО Mt=±10мм+1мм/4.7
н174У	405239.34	1361426.27	Метод спутниковых геодезических измерений (определений)	0.10	Оценка точности спутниковых определений координат точек границ объекта недвижимости выполнена программным обеспечением фирмы изготовителя спутниковой аппаратуры Acnovo GX 9, имеющей погрешность в режиме RTK Mt=±10мм+1мм/км СКО Mt=±10мм+1мм/4.7
н173У	405239.70	1361449.01	Метод спутниковых геодезических измерений (определений)	0.10	Оценка точности спутниковых определений координат точек границ объекта недвижимости выполнена программным обеспечением фирмы изготовителя спутниковой аппаратуры Acnovo GX 9, имеющей погрешность в режиме RTK Mt=±10мм+1мм/км СКО Mt=±10мм+1мм/4.7
н172У	405246.59	1361448.95	Метод спутниковых геодезических измерений (определений)	0.10	Оценка точности спутниковых определений координат точек границ объекта недвижимости выполнена программным обеспечением фирмы изготовителя спутниковой аппаратуры Acnovo GX 9, имеющей погрешность в режиме RTK

КАРТА-ПЛАН ТЕРРИТОРИИ					
Сведения об образуемых земельных участках					
					Mt=±10мм+1мм/км СКО Mt=±10мм+1мм/4.7
23	405246.75	1361494.07	—	0.10	—
325	405246.85	1361499.97	—	0.10	—
326	405245.85	1361499.99	—	0.10	—
327	405246.03	1361511.28	—	0.10	—
н346У	405231.84	1361511.51	Метод спутниковых геодезических измерений (определений)	0.10	Оценка точности спутниковых определений координат точек границ объекта недвижимости выполнена программным обеспечением фирмы изготовителя спутниковой аппаратуры Acnovo GX 9, имеющей погрешность в режиме RTK Mt=±10мм+1мм/км СКО Mt=±10мм+1мм/4.7
306	405231.82	1361509.59	—	0.10	—
314	405231.27	1361509.59	—	0.10	—
313	405231.23	1361505.40	—	0.10	—
312	405212.62	1361505.57	—	0.10	—
311	405212.72	1361516.07	—	0.10	—
310	405212.20	1361516.07	—	0.10	—
309	405212.24	1361520.38	—	0.10	—
308	405212.76	1361520.37	—	0.10	—
307	405212.87	1361532.42	—	0.10	—
н347У	405212.93	1361539.28	Метод спутниковых геодезических измерений (определений)	0.10	Оценка точности спутниковых определений координат точек границ объекта недвижимости выполнена программным обеспечением фирмы изготовителя спутниковой аппаратуры Acnovo GX 9, имеющей погрешность в режиме RTK Mt=±10мм+1мм/км СКО Mt=±10мм+1мм/4.7
н348У	405176.13	1361539.89	Метод спутниковых геодезических измерений (определений)	0.10	Оценка точности спутниковых определений координат точек границ объекта недвижимости выполнена

КАРТА-ПЛАН ТЕРРИТОРИИ					
Сведения об образуемых земельных участках					
					программным обеспечением фирмы изготовителя спутниковой аппаратуры Acnovo GX 9, имеющей погрешность в режиме RTK Mt=±10мм+1мм/км СКО Mt=±10мм+1мм/4.7
322	405176.10	1361538.39	—	0.10	—
н194У	405176.03	1361533.88	Метод спутниковых геодезических измерений (определений)	0.10	Оценка точности спутниковых определений координат точек границ объекта недвижимости выполнена программным обеспечением фирмы изготовителя спутниковой аппаратуры Acnovo GX 9, имеющей погрешность в режиме RTK Mt=±10мм+1мм/км СКО Mt=±10мм+1мм/4.7
н193У	405202.40	1361533.31	Метод спутниковых геодезических измерений (определений)	0.10	Оценка точности спутниковых определений координат точек границ объекта недвижимости выполнена программным обеспечением фирмы изготовителя спутниковой аппаратуры Acnovo GX 9, имеющей погрешность в режиме RTK Mt=±10мм+1мм/км СКО Mt=±10мм+1мм/4.7
н192У	405202.19	1361516.60	Метод спутниковых геодезических измерений (определений)	0.10	Оценка точности спутниковых определений координат точек границ объекта недвижимости выполнена программным обеспечением фирмы изготовителя спутниковой аппаратуры Acnovo GX 9, имеющей погрешность в режиме RTK Mt=±10мм+1мм/км СКО Mt=±10мм+1мм/4.7
н191У	405176.75	1361517.01	Метод спутниковых геодезических измерений (определений)	0.10	Оценка точности спутниковых определений координат точек границ объекта недвижимости выполнена

КАРТА-ПЛАН ТЕРРИТОРИИ					
Сведения об образуемых земельных участках					
					программным обеспечением фирмы изготовителя спутниковой аппаратуры Acnovo GX 9, имеющей погрешность в режиме RTK Mt=±10мм+1мм/км СКО Mt=±10мм+1мм/4.7
н179У	405175.47	1361428.79	Метод спутниковых геодезических измерений (определений)	0.10	Оценка точности спутниковых определений координат точек границ объекта недвижимости выполнена программным обеспечением фирмы изготовителя спутниковой аппаратуры Acnovo GX 9, имеющей погрешность в режиме RTK Mt=±10мм+1мм/км СКО Mt=±10мм+1мм/4.7
н178У	405188.64	1361428.18	Метод спутниковых геодезических измерений (определений)	0.10	Оценка точности спутниковых определений координат точек границ объекта недвижимости выполнена программным обеспечением фирмы изготовителя спутниковой аппаратуры Acnovo GX 9, имеющей погрешность в режиме RTK Mt=±10мм+1мм/км СКО Mt=±10мм+1мм/4.7
н177У	405187.86	1361403.92	Метод спутниковых геодезических измерений (определений)	0.10	Оценка точности спутниковых определений координат точек границ объекта недвижимости выполнена программным обеспечением фирмы изготовителя спутниковой аппаратуры Acnovo GX 9, имеющей погрешность в режиме RTK Mt=±10мм+1мм/км СКО Mt=±10мм+1мм/4.7
н176У	405231.68	1361402.98	Метод спутниковых геодезических измерений (определений)	0.10	Оценка точности спутниковых определений координат точек границ объекта недвижимости выполнена программным обеспечением фирмы

КАРТА-ПЛАН ТЕРРИТОРИИ					
Сведения об образуемых земельных участках					
					изготовителя спутниковой аппаратуры Acnovo GX 9, имеющей погрешность в режиме RTK Mt=±10мм+1мм/км СКО Mt=±10мм+1мм/4.7
328	405230.10	1361480.04	—	0.10	—
329	405230.48	1361493.05	—	0.10	—
330	405222.89	1361493.24	—	0.10	—
331	405222.41	1361480.33	—	0.10	—
328	405230.10	1361480.04	—	0.10	—
:ЗУ12(2)					
320	405219.01	1361355.76	—	0.30	—
51	405250.12	1361394.90	—	0.10	—
н219У	405259.26	1361403.64	Метод спутниковых геодезических измерений (определений)	0.10	Оценка точности спутниковых определений координат точек границ объекта недвижимости выполнена программным обеспечением фирмы изготовителя спутниковой аппаратуры Acnovo GX 9, имеющей погрешность в режиме RTK Mt=±10мм+1мм/км СКО Mt=±10мм+1мм/4.7
н349У	405260.02	1361423.23	Метод спутниковых геодезических измерений (определений)	0.10	Оценка точности спутниковых определений координат точек границ объекта недвижимости выполнена программным обеспечением фирмы изготовителя спутниковой аппаратуры Acnovo GX 9, имеющей погрешность в режиме RTK Mt=±10мм+1мм/км СКО Mt=±10мм+1мм/4.7
н350У	405266.56	1361432.80	Метод спутниковых геодезических измерений (определений)	0.10	Оценка точности спутниковых определений координат точек границ объекта недвижимости выполнена программным обеспечением фирмы

КАРТА-ПЛАН ТЕРРИТОРИИ					
Сведения об образуемых земельных участках					
					изготовителя спутниковой аппаратуры Acnovo GX 9, имеющей погрешность в режиме RTK Mt=±10мм+1мм/км СКО Mt=±10мм+1мм/4.7
н351У	405267.90	1361489.29	Метод спутниковых геодезических измерений (определений)	0.10	Оценка точности спутниковых определений координат точек границ объекта недвижимости выполнена программным обеспечением фирмы изготовителя спутниковой аппаратуры Acnovo GX 9, имеющей погрешность в режиме RTK Mt=±10мм+1мм/км СКО Mt=±10мм+1мм/4.7
324	405267.98	1361489.31	—	0.30	—
323	405267.92	1361491.92	—	0.30	—
н171У	405262.33	1361492.01	Метод спутниковых геодезических измерений (определений)	0.10	Оценка точности спутниковых определений координат точек границ объекта недвижимости выполнена программным обеспечением фирмы изготовителя спутниковой аппаратуры Acnovo GX 9, имеющей погрешность в режиме RTK Mt=±10мм+1мм/км СКО Mt=±10мм+1мм/4.7
н170У	405261.97	1361447.36	Метод спутниковых геодезических измерений (определений)	0.10	Оценка точности спутниковых определений координат точек границ объекта недвижимости выполнена программным обеспечением фирмы изготовителя спутниковой аппаратуры Acnovo GX 9, имеющей погрешность в режиме RTK Mt=±10мм+1мм/км СКО Mt=±10мм+1мм/4.7
н169У	405254.44	1361447.43	Метод спутниковых геодезических измерений (определений)	0.10	Оценка точности спутниковых определений координат точек границ объекта недвижимости выполнена

КАРТА-ПЛАН ТЕРРИТОРИИ					
Сведения об образуемых земельных участках					
					программным обеспечением фирмы изготовителя спутниковой аппаратуры Acnovo GX 9, имеющей погрешность в режиме RTK Mt=±10мм+1мм/км СКО Mt=±10мм+1мм/4.7
н168У	405254.15	1361424.24	Метод спутниковых геодезических измерений (определений)	0.10	Оценка точности спутниковых определений координат точек границ объекта недвижимости выполнена программным обеспечением фирмы изготовителя спутниковой аппаратуры Acnovo GX 9, имеющей погрешность в режиме RTK Mt=±10мм+1мм/км СКО Mt=±10мм+1мм/4.7
н167У	405246.80	1361424.43	Метод спутниковых геодезических измерений (определений)	0.10	Оценка точности спутниковых определений координат точек границ объекта недвижимости выполнена программным обеспечением фирмы изготовителя спутниковой аппаратуры Acnovo GX 9, имеющей погрешность в режиме RTK Mt=±10мм+1мм/км СКО Mt=±10мм+1мм/4.7
н166У	405246.48	1361401.40	Метод спутниковых геодезических измерений (определений)	0.10	Оценка точности спутниковых определений координат точек границ объекта недвижимости выполнена программным обеспечением фирмы изготовителя спутниковой аппаратуры Acnovo GX 9, имеющей погрешность в режиме RTK Mt=±10мм+1мм/км СКО Mt=±10мм+1мм/4.7
н165У	405232.95	1361401.74	Метод спутниковых геодезических измерений (определений)	0.10	Оценка точности спутниковых определений координат точек границ объекта недвижимости выполнена программным обеспечением фирмы

КАРТА-ПЛАН ТЕРРИТОРИИ					
Сведения об образуемых земельных участках					
					изготовителя спутниковой аппаратуры Acnovo GX 9, имеющей погрешность в режиме RTK Mt=±10мм+1мм/км СКО Mt=±10мм+1мм/4.7
н164У	405232.65	1361388.07	Метод спутниковых геодезических измерений (определений)	0.10	Оценка точности спутниковых определений координат точек границ объекта недвижимости выполнена программным обеспечением фирмы изготовителя спутниковой аппаратуры Acnovo GX 9, имеющей погрешность в режиме RTK Mt=±10мм+1мм/км СКО Mt=±10мм+1мм/4.7
н190У	405186.25	1361388.95	Метод спутниковых геодезических измерений (определений)	0.10	Оценка точности спутниковых определений координат точек границ объекта недвижимости выполнена программным обеспечением фирмы изготовителя спутниковой аппаратуры Acnovo GX 9, имеющей погрешность в режиме RTK Mt=±10мм+1мм/км СКО Mt=±10мм+1мм/4.7
н189У	405186.39	1361402.29	Метод спутниковых геодезических измерений (определений)	0.10	Оценка точности спутниковых определений координат точек границ объекта недвижимости выполнена программным обеспечением фирмы изготовителя спутниковой аппаратуры Acnovo GX 9, имеющей погрешность в режиме RTK Mt=±10мм+1мм/км СКО Mt=±10мм+1мм/4.7
н188У	405178.77	1361402.57	Метод спутниковых геодезических измерений (определений)	0.10	Оценка точности спутниковых определений координат точек границ объекта недвижимости выполнена программным обеспечением фирмы изготовителя спутниковой

КАРТА-ПЛАН ТЕРРИТОРИИ					
Сведения об образуемых земельных участках					
					аппаратуры Acnovo GX 9, имеющей погрешность в режиме RTK Mt=±10мм+1мм/км СКО Mt=±10мм+1мм/4.7
н187У	405178.80	1361402.87	Метод спутниковых геодезических измерений (определений)	0.10	Оценка точности спутниковых определений координат точек границ объекта недвижимости выполнена программным обеспечением фирмы изготовителя спутниковой аппаратуры Acnovo GX 9, имеющей погрешность в режиме RTK Mt=±10мм+1мм/км СКО Mt=±10мм+1мм/4.7
н186У	405177.80	1361402.99	Метод спутниковых геодезических измерений (определений)	0.10	Оценка точности спутниковых определений координат точек границ объекта недвижимости выполнена программным обеспечением фирмы изготовителя спутниковой аппаратуры Acnovo GX 9, имеющей погрешность в режиме RTK Mt=±10мм+1мм/км СКО Mt=±10мм+1мм/4.7
н185У	405177.76	1361402.60	Метод спутниковых геодезических измерений (определений)	0.10	Оценка точности спутниковых определений координат точек границ объекта недвижимости выполнена программным обеспечением фирмы изготовителя спутниковой аппаратуры Acnovo GX 9, имеющей погрешность в режиме RTK Mt=±10мм+1мм/км СКО Mt=±10мм+1мм/4.7
н184У	405172.81	1361402.77	Метод спутниковых геодезических измерений (определений)	0.10	Оценка точности спутниковых определений координат точек границ объекта недвижимости выполнена программным обеспечением фирмы изготовителя спутниковой аппаратуры Acnovo GX 9, имеющей

КАРТА-ПЛАН ТЕРРИТОРИИ					
Сведения об образуемых земельных участках					
					погрешность в режиме RTK Mt=±10мм+1мм/км СКО Mt=±10мм+1мм/4.7
н183У	405173.43	1361426.93	Метод спутниковых геодезических измерений (определений)	0.10	Оценка точности спутниковых определений координат точек границ объекта недвижимости выполнена программным обеспечением фирмы изготовителя спутниковой аппаратуры Acnovo GX 9, имеющей погрешность в режиме RTK Mt=±10мм+1мм/км СКО Mt=±10мм+1мм/4.7
н196У	405160.09	1361427.09	Метод спутниковых геодезических измерений (определений)	0.10	Оценка точности спутниковых определений координат точек границ объекта недвижимости выполнена программным обеспечением фирмы изготовителя спутниковой аппаратуры Acnovo GX 9, имеющей погрешность в режиме RTK Mt=±10мм+1мм/км СКО Mt=±10мм+1мм/4.7
н195У	405161.18	1361517.26	Метод спутниковых геодезических измерений (определений)	0.10	Оценка точности спутниковых определений координат точек границ объекта недвижимости выполнена программным обеспечением фирмы изготовителя спутниковой аппаратуры Acnovo GX 9, имеющей погрешность в режиме RTK Mt=±10мм+1мм/км СКО Mt=±10мм+1мм/4.7
321	405152.47	1361517.41	—	0.20	—
н352У	405133.81	1361517.71	Метод спутниковых геодезических измерений (определений)	0.10	Оценка точности спутниковых определений координат точек границ объекта недвижимости выполнена программным обеспечением фирмы изготовителя спутниковой аппаратуры Acnovo GX 9, имеющей

КАРТА-ПЛАН ТЕРРИТОРИИ					
Сведения об образуемых земельных участках					
					погрешность в режиме RTK Mt=±10мм+1мм/км СКО Mt=±10мм+1мм/4.7
н353У	405132.94	1361516.59	Метод спутниковых геодезических измерений (определений)	0.10	Оценка точности спутниковых определений координат точек границ объекта недвижимости выполнена программным обеспечением фирмы изготовителя спутниковой аппаратуры Acnovo GX 9, имеющей погрешность в режиме RTK Mt=±10мм+1мм/км СКО Mt=±10мм+1мм/4.7
315	405132.59	1361484.66	—	0.15	—
316	405129.59	1361484.71	—	0.15	—
н354У	405129.88	1361512.67	Метод спутниковых геодезических измерений (определений)	0.10	Оценка точности спутниковых определений координат точек границ объекта недвижимости выполнена программным обеспечением фирмы изготовителя спутниковой аппаратуры Acnovo GX 9, имеющей погрешность в режиме RTK Mt=±10мм+1мм/км СКО Mt=±10мм+1мм/4.7
н355У	405108.44	1361485.06	Метод спутниковых геодезических измерений (определений)	0.10	Оценка точности спутниковых определений координат точек границ объекта недвижимости выполнена программным обеспечением фирмы изготовителя спутниковой аппаратуры Acnovo GX 9, имеющей погрешность в режиме RTK Mt=±10мм+1мм/км СКО Mt=±10мм+1мм/4.7
318	405142.58	1361484.49	—	0.30	—
319	405142.08	1361454.49	—	0.30	—
317	405102.09	1361455.15	—	0.30	—
н356У	405102.45	1361477.37	Метод спутниковых геодезических измерений	0.10	Оценка точности спутниковых определений координат точек границ

КАРТА-ПЛАН ТЕРРИТОРИИ

Сведения об образуемых земельных участках

			(определений)		объекта недвижимости выполнена программным обеспечением фирмы изготовителя спутниковой аппаратуры Acnovo GX 9, имеющей погрешность в режиме RTK Mt=±10мм+1мм/км СКО Mt=±10мм+1мм/4.7
н357У	405087.30	1361457.87	Метод спутниковых геодезических измерений (определений)	0.10	Оценка точности спутниковых определений координат точек границ объекта недвижимости выполнена программным обеспечением фирмы изготовителя спутниковой аппаратуры Acnovo GX 9, имеющей погрешность в режиме RTK Mt=±10мм+1мм/км СКО Mt=±10мм+1мм/4.7
320	405219.01	1361355.76	—	0.30	—

2. Сведения о частях границ образуемых земельных участков

Обозначение земельного участка :ЗУ12

Обозначение части границ		Горизонтальное проложение (S), м	Описание прохождения части границ	Отметка о наличии земельного спора о местоположении границ земельного участка
от т.	до т.			
1	2	3	4	5
:ЗУ12(1)				
н176У	н175У	23.33	—	—
н175У	н174У	7.34	—	—
н174У	н173У	22.74	—	—
н173У	н172У	6.89	—	—
н172У	23	45.12	—	—
23	325	5.90	—	—
325	326	1.00	—	—
326	327	11.29	—	—
327	н346У	14.19	—	—
н346У	306	1.92	—	—
306	314	0.55	—	—
314	313	4.19	—	—

КАРТА-ПЛАН ТЕРРИТОРИИ				
Сведения об образуемых земельных участках				
313	312	18.61	—	—
312	311	10.50	—	—
311	310	0.52	—	—
310	309	4.31	—	—
309	308	0.52	—	—
308	307	12.05	—	—
307	н347У	6.86	—	—
н347У	н348У	36.81	—	—
н348У	322	1.50	—	—
322	н194У	4.51	—	—
н194У	н193У	26.38	—	—
н193У	н192У	16.71	—	—
н192У	н191У	25.44	—	—
н191У	н179У	88.23	—	—
н179У	н178У	13.18	—	—
н178У	н177У	24.27	—	—
н177У	н176У	43.83	—	—
328	329	13.02	—	—
329	330	7.59	—	—
330	331	12.92	—	—
331	328	7.70	—	—
:ЗУ12(2)				
320	51	50.00	—	—
51	н219У	12.65	—	—
н219У	н349У	19.60	—	—
н349У	н350У	11.59	—	—
н350У	н351У	56.51	—	—
н351У	324	0.08	—	—
324	323	2.61	—	—
323	н171У	5.59	—	—
н171У	н170У	44.65	—	—
н170У	н169У	7.53	—	—
н169У	н168У	23.19	—	—
н168У	н167У	7.35	—	—
н167У	н166У	23.03	—	—

КАРТА-ПЛАН ТЕРРИТОРИИ

Сведения об образуемых земельных участках

н166У	н165У	13.53	—	—
н165У	н164У	13.67	—	—
н164У	н190У	46.41	—	—
н190У	н189У	13.34	—	—
н189У	н188У	7.63	—	—
н188У	н187У	0.30	—	—
н187У	н186У	1.01	—	—
н186У	н185У	0.39	—	—
н185У	н184У	4.95	—	—
н184У	н183У	24.17	—	—
н183У	н196У	13.34	—	—
н196У	н195У	90.18	—	—
н195У	321	8.71	—	—
321	н352У	18.66	—	—
н352У	н353У	1.42	—	—
н353У	315	31.93	—	—
315	316	3.00	—	—
316	н354У	27.96	—	—
н354У	н355У	34.96	—	—
н355У	318	34.14	—	—
318	319	30.00	—	—
319	317	40.00	—	—
317	н356У	22.22	—	—
н356У	н357У	24.69	—	—
н357У	320	166.66	—	—

3. Общие сведения об образуемых земельных участках

Обозначение земельного участка :ЗУ12

№ п/п	Наименование характеристик земельного участка	Значение характеристики
1	2	3
1	Адрес земельного участка	—
	Местоположение земельного участка (при отсутствии присвоенного адреса)	Челябинская обл., г. Магнитогорск, ул. Тевосяна, д. 25
	Дополнительные сведения о местоположении земельного участка	27
2	Категория земель	Земли населенных пунктов

КАРТА-ПЛАН ТЕРРИТОРИИ

Сведения об образуемых земельных участках

1	2	3
3	Вид разрешенного использования	Многоэтажная жилая застройка (высотная застр), благоустройство, озеленение, размещение автостоянок
4	Площадь земельного участка ± величина погрешности определения площади (**Р ± ΔР**), **м²**	13702±41 (1) 7187.27±29.67; (2) 6514.72±28.25
5	Формула, примененная для расчета предельной допустимой погрешности определения площади земельного участка (**ΔР**), м2	$\Delta P = 3{,}5 \cdot M_t \cdot \sqrt{P_{док}} = 3{,}5 \cdot 0.10 \cdot \sqrt{13702} = 41$ (1) $\Delta P = 3{,}5 \cdot M_t \cdot \sqrt{P_{док}} = 3{,}5 \cdot 0.10 \cdot \sqrt{7187.27} = 29.67$; (2) $\Delta P = 3{,}5 \cdot M_t \cdot \sqrt{P_{док}} = 3{,}5 \cdot 0.10 \cdot \sqrt{6514.72} = 28.25$
6	Предельный минимальный и максимальный размеры земельного участка (**Рмин и Рмакс), м²**	—
7	Кадастровый или иной номер (обозначение) здания, сооружения, объекта незавершенного строительства, расположенного на земельном участке	—
8	Кадастровые номера исходных земельных участков	—
	Иное	—
9	Иные сведения	—

4. Сведения о земельных участках, посредством которых обеспечивается доступ (проход или проезд от земельных участков общего пользования) к образуемым земельным участкам

№ п/п	Кадастровый номер или обозначение земельного участка, для которого обеспечивается доступ	Кадастровый номер или обозначение земельного участка, посредством которого обеспечивается доступ
1	2	3
12	—	—

1. Сведения о характерных точках границ образуемых земельных участков

Обозначение земельного участка :ЗУ13
Зона № 1

Обозначение характерных точек границ	Координаты, м		Метод определения координат	Средняя квадратическая погрешность определения координат характерной точки (M_t), м	Формулы, примененные для расчета средней квадратической погрешности определения координат характерной точки (M_t), м
	X	Y			
1	2	3	4	5	6
н358У	405144.24	1361875.11	Метод спутниковых	0.10	Оценка точности спутниковых

КАРТА-ПЛАН ТЕРРИТОРИИ					
Сведения об образуемых земельных участках					
			геодезических измерений (определений)		определений координат точек границ объекта недвижимости выполнена программным обеспечением фирмы изготовителя спутниковой аппаратуры Acnovo GX 9, имеющей погрешность в режиме RTK Mt=±10мм+1мм/км СКО Mt=±10мм+1мм/4.7
335	405144.27	1361876.81	—	0.10	—
334	405091.26	1361877.69	—	0.10	—
333	405091.42	1361887.69	—	0.10	—
332	405092.08	1361927.26	—	0.10	—
336	405144.74	1361905.36	—	0.10	—
н359У	405144.83	1361910.76	Метод спутниковых геодезических измерений (определений)	0.10	Оценка точности спутниковых определений координат точек границ объекта недвижимости выполнена программным обеспечением фирмы изготовителя спутниковой аппаратуры Acnovo GX 9, имеющей погрешность в режиме RTK Mt=±10мм+1мм/км СКО Mt=±10мм+1мм/4.7
н360У	405089.04	1361933.96	Метод спутниковых геодезических измерений (определений)	0.10	Оценка точности спутниковых определений координат точек границ объекта недвижимости выполнена программным обеспечением фирмы изготовителя спутниковой аппаратуры Acnovo GX 9, имеющей погрешность в режиме RTK Mt=±10мм+1мм/км СКО Mt=±10мм+1мм/4.7
н361У	405088.08	1361876.04	Метод спутниковых геодезических измерений (определений)	0.10	Оценка точности спутниковых определений координат точек границ объекта недвижимости выполнена программным обеспечением фирмы изготовителя спутниковой аппаратуры Acnovo GX 9, имеющей

КАРТА-ПЛАН ТЕРРИТОРИИ

Сведения об образуемых земельных участках

					погрешность в режиме RTK Mt=±10мм+1мм/км СКО Mt=±10мм+1мм/4.7
н358У	405144.24	1361875.11	Метод спутниковых геодезических измерений (определений)	0.10	Оценка точности спутниковых определений координат точек границ объекта недвижимости выполнена программным обеспечением фирмы изготовителя спутниковой аппаратуры Acnovo GX 9, имеющей погрешность в режиме RTK Mt=±10мм+1мм/км СКО Mt=±10мм+1мм/4.7

2. Сведения о частях границ образуемых земельных участков

Обозначение земельного участка :ЗУ13

Обозначение части границ		Горизонтальное проложение (S), м	Описание прохождения части границ	Отметка о наличии земельного спора о местоположении границ земельного участка
от т.	до т.			
1	2	3	4	5
н358У	335	1.70	—	—
335	334	53.02	—	—
334	333	10.00	—	—
333	332	39.58	—	—
332	336	57.03	—	—
336	н359У	5.40	—	—
н359У	н360У	60.42	—	—
н360У	н361У	57.93	—	—
н361У	н358У	56.17	—	—

3. Общие сведения об образуемых земельных участках

Обозначение земельного участка :ЗУ13

№ п/п	Наименование характеристик земельного участка	Значение характеристики
1	2	3
1	Адрес земельного участка	—
	Местоположение земельного участка (при отсутствии присвоенного адреса)	Челябинская обл., г. Магнитогорск, ул. Советская, д. 180
	Дополнительные сведения о местоположении земельного участка	—
2	Категория земель	Земли населенных пунктов

КАРТА-ПЛАН ТЕРРИТОРИИ

Сведения об образуемых земельных участках

1	2	3
3	Вид разрешенного использования	Многоэтажная жилая застройка (высотная застройка), парковка перед объектом
4	Площадь земельного участка ± величина погрешности определения площади (**Р ± ΔР**), **м²**	557±8
5	Формула, примененная для расчета предельной допустимой погрешности определения площади земельного участка (**ΔР**), м2	$\Delta P = 3{,}5 \cdot M_t \cdot \sqrt{P_{док}} = 3{,}5 \cdot 0.10 \cdot \sqrt{557} = 8$
6	Предельный минимальный и максимальный размеры земельного участка (**Рмин и Рмакс), м²**	—
7	Кадастровый или иной номер (обозначение) здания, сооружения, объекта незавершенного строительства, расположенного на земельном участке	—
8	Кадастровые номера исходных земельных участков	—
	Иное	—
9	Иные сведения	—

4. Сведения о земельных участках, посредством которых обеспечивается доступ (проход или проезд от земельных участков общего пользования) к образуемым земельным участкам

№ п/п	Кадастровый номер или обозначение земельного участка, для которого обеспечивается доступ	Кадастровый номер или обозначение земельного участка, посредством которого обеспечивается доступ
1	2	3
13	:ЗУ13	земли общего пользования

1. Сведения о характерных точках границ образуемых земельных участков

Обозначение земельного участка :ЗУ14
Зона № 1

Обозначение характерных точек границ	Координаты, м		Метод определения координат	Средняя квадратическая погрешность определения координат характерной точки (M_t), м	Формулы, примененные для расчета средней квадратической погрешности определения координат характерной точки (M_t), м
	X	Y			
1	2	3	4	5	6
н362У	405134.40	1362109.27	Метод спутниковых геодезических измерений (определений)	0.10	Оценка точности спутниковых определений координат точек границ объекта недвижимости выполнена программным обеспечением фирмы

КАРТА-ПЛАН ТЕРРИТОРИИ					
Сведения об образуемых земельных участках					
					изготовителя спутниковой аппаратуры Acnovo GX 9, имеющей погрешность в режиме RTK Mt=±10мм+1мм/км СКО Mt=±10мм+1мм/4.7
н363У	405134.71	1362154.69	Метод спутниковых геодезических измерений (определений)	0.10	Оценка точности спутниковых определений координат точек границ объекта недвижимости выполнена программным обеспечением фирмы изготовителя спутниковой аппаратуры Acnovo GX 9, имеющей погрешность в режиме RTK Mt=±10мм+1мм/км СКО Mt=±10мм+1мм/4.7
337	405156.55	1362173.19	—	0.10	—
н364У	405157.21	1362213.48	Метод спутниковых геодезических измерений (определений)	0.10	Оценка точности спутниковых определений координат точек границ объекта недвижимости выполнена программным обеспечением фирмы изготовителя спутниковой аппаратуры Acnovo GX 9, имеющей погрешность в режиме RTK Mt=±10мм+1мм/км СКО Mt=±10мм+1мм/4.7
н365У	405109.99	1362213.52	Метод спутниковых геодезических измерений (определений)	0.10	Оценка точности спутниковых определений координат точек границ объекта недвижимости выполнена программным обеспечением фирмы изготовителя спутниковой аппаратуры Acnovo GX 9, имеющей погрешность в режиме RTK Mt=±10мм+1мм/км СКО Mt=±10мм+1мм/4.7
н366У	405098.55	1362213.55	Метод спутниковых геодезических измерений (определений)	0.10	Оценка точности спутниковых определений координат точек границ объекта недвижимости выполнена программным обеспечением фирмы

КАРТА-ПЛАН ТЕРРИТОРИИ					
Сведения об образуемых земельных участках					
					изготовителя спутниковой аппаратуры Acnovo GX 9, имеющей погрешность в режиме RTK Mt=±10мм+1мм/км СКО Mt=±10мм+1мм/4.7
н367У	405095.53	1362211.48	Метод спутниковых геодезических измерений (определений)	0.10	Оценка точности спутниковых определений координат точек границ объекта недвижимости выполнена программным обеспечением фирмы изготовителя спутниковой аппаратуры Acnovo GX 9, имеющей погрешность в режиме RTK Mt=±10мм+1мм/км СКО Mt=±10мм+1мм/4.7
н368У	405095.12	1362147.64	Метод спутниковых геодезических измерений (определений)	0.10	Оценка точности спутниковых определений координат точек границ объекта недвижимости выполнена программным обеспечением фирмы изготовителя спутниковой аппаратуры Acnovo GX 9, имеющей погрешность в режиме RTK Mt=±10мм+1мм/км СКО Mt=±10мм+1мм/4.7
338	405113.74	1362109.85	—	0.10	—
339	405131.46	1362109.33	—	0.10	—
н362У	405134.40	1362109.27	Метод спутниковых геодезических измерений (определений)	0.10	Оценка точности спутниковых определений координат точек границ объекта недвижимости выполнена программным обеспечением фирмы изготовителя спутниковой аппаратуры Acnovo GX 9, имеющей погрешность в режиме RTK Mt=±10мм+1мм/км СКО Mt=±10мм+1мм/4.7

КАРТА-ПЛАН ТЕРРИТОРИИ

Сведения об образуемых земельных участках

2. Сведения о частях границ образуемых земельных участков

Обозначение земельного участка :ЗУ14

Обозначение части границ		Горизонтальное проложение (S), м	Описание прохождения части границ	Отметка о наличии земельного спора о местоположении границ земельного участка
от т.	до т.			
1	2	3	4	5
н362У	н363У	45.42	—	—
н363У	337	28.62	—	—
337	н364У	40.30	—	—
н364У	н365У	47.22	—	—
н365У	н366У	11.44	—	—
н366У	н367У	3.66	—	—
н367У	н368У	63.84	—	—
н368У	338	42.13	—	—
338	339	17.73	—	—
339	н362У	2.94	—	—

3. Общие сведения об образуемых земельных участках

Обозначение земельного участка :ЗУ14

№ п/п	Наименование характеристик земельного участка	Значение характеристики
1	2	3
1	Адрес земельного участка	—
	Местоположение земельного участка (при отсутствии присвоенного адреса)	Челябинская обл., г. Магнитогорск
	Дополнительные сведения о местоположении земельного участка	Орджоникидзевский район, 144 микрорайон, ул. Советская, 221
2	Категория земель	Земли населенных пунктов
3	Вид разрешенного использования	Многоэтажная жилая застройка (высотная застройка)
4	Площадь земельного участка ± величина погрешности определения площади (**Р ± ΔР**), **м²**	4830±24
5	Формула, примененная для расчета предельной допустимой погрешности определения площади земельного участка (**ΔР**), м2	$\Delta P = 3{,}5 \cdot M_t \cdot \sqrt{P_{док}} = 3{,}5 \cdot 0.10 \cdot \sqrt{4830} = 24$
6	Предельный минимальный и максимальный размеры земельного участка (**Рмин и Рмакс), м²**	—
7	Кадастровый или иной номер (обозначение) здания, сооружения, объекта незавершенного строительства, расположенного на земельном участке	74:33:0311001:552, 74:33:0311001:554, 74:33:0311001:11238, 74:33:0311001:11245
8	Кадастровые номера исходных земельных участков	—
	Иное	—

КАРТА-ПЛАН ТЕРРИТОРИИ

Сведения об образуемых земельных участках

1	2	3
9	Иные сведения	—

4. Сведения о земельных участках, посредством которых обеспечивается доступ (проход или проезд от земельных участков общего пользования) к образуемым земельным участкам

№ п/п	Кадастровый номер или обозначение земельного участка, для которого обеспечивается доступ	Кадастровый номер или обозначение земельного участка, посредством которого обеспечивается доступ
1	2	3
14	:ЗУ14	земли общего пользования

1. Сведения о характерных точках границ образуемых земельных участков

Обозначение земельного участка :ЗУ15
Зона № 1

Обозначение характерных точек границ	Координаты, м		Метод определения координат	Средняя квадратическая погрешность определения координат характерной точки (M_t), м	Формулы, примененные для расчета средней квадратической погрешности определения координат характерной точки (M_t), м
	X	Y			
1	2	3	4	5	6
н364У	405157.21	1362213.48	Метод спутниковых геодезических измерений (определений)	0.10	Оценка точности спутниковых определений координат точек границ объекта недвижимости выполнена программным обеспечением фирмы изготовителя спутниковой аппаратуры Acnovo GX 9, имеющей погрешность в режиме RTK Mt=±10мм+1мм/км СКО Mt=±10мм+1мм/4.7
340	405157.46	1362228.18	—	0.10	—
341	405171.30	1362227.95	—	0.30	—
342	405172.22	1362266.77	—	0.30	—
н369У	405172.37	1362288.20	Метод спутниковых геодезических измерений (определений)	0.10	Оценка точности спутниковых определений координат точек границ объекта недвижимости выполнена программным обеспечением фирмы

КАРТА-ПЛАН ТЕРРИТОРИИ

Сведения об образуемых земельных участках

					изготовителя спутниковой аппаратуры Acnovo GX 9, имеющей погрешность в режиме RTK Mt=±10мм+1мм/км СКО Mt=±10мм+1мм/4.7
н370У	405111.98	1362316.04	Метод спутниковых геодезических измерений (определений)	0.10	Оценка точности спутниковых определений координат точек границ объекта недвижимости выполнена программным обеспечением фирмы изготовителя спутниковой аппаратуры Acnovo GX 9, имеющей погрешность в режиме RTK Mt=±10мм+1мм/км СКО Mt=±10мм+1мм/4.7
н365У	405109.99	1362213.52	Метод спутниковых геодезических измерений (определений)	0.10	Оценка точности спутниковых определений координат точек границ объекта недвижимости выполнена программным обеспечением фирмы изготовителя спутниковой аппаратуры Acnovo GX 9, имеющей погрешность в режиме RTK Mt=±10мм+1мм/км СКО Mt=±10мм+1мм/4.7
н364У	405157.21	1362213.48	Метод спутниковых геодезических измерений (определений)	0.10	Оценка точности спутниковых определений координат точек границ объекта недвижимости выполнена программным обеспечением фирмы изготовителя спутниковой аппаратуры Acnovo GX 9, имеющей погрешность в режиме RTK Mt=±10мм+1мм/км СКО Mt=±10мм+1мм/4.7

2. Сведения о частях границ образуемых земельных участков

Обозначение земельного участка :ЗУ15

Обозначение части границ		Горизонтальное проложение (S), м	Описание прохождения части границ	Отметка о наличии земельного спора о местоположении границ земельного участка
от т.	до т.			

КАРТА-ПЛАН ТЕРРИТОРИИ

Сведения об образуемых земельных участках

1	2	3	4	5
н364У	340	14.70	—	—
340	341	13.84	—	—
341	342	38.83	—	—
342	н369У	21.43	—	—
н369У	н370У	66.50	—	—
н370У	н365У	102.54	—	—
н365У	н364У	47.22	—	—

3. Общие сведения об образуемых земельных участках

Обозначение земельного участка :ЗУ15

№ п/п	Наименование характеристик земельного участка	Значение характеристики
1	2	3
1	Адрес земельного участка	—
	Местоположение земельного участка (при отсутствии присвоенного адреса)	Челябинская обл., г. Магнитогорск
	Дополнительные сведения о местоположении земельного участка	Орджоникидзевский район, 144 микрорайон, ул. Зеленый лог, 46/2
2	Категория земель	Земли населенных пунктов
3	Вид разрешенного использования	Многоэтажная жилая застройка (высотная застройка)
4	Площадь земельного участка ± величина погрешности определения площади (**Р ± ΔР**), **м²**	5210±25
5	Формула, примененная для расчета предельной допустимой погрешности определения площади земельного участка (**ΔР**), м2	$\Delta P = 3{,}5 \cdot M_t \cdot \sqrt{P_{док}} = 3{,}5 \cdot 0.10 \cdot \sqrt{5210} = 25$
6	Предельный минимальный и максимальный размеры земельного участка (**Рмин и Рмакс), м²**	—
7	Кадастровый или иной номер (обозначение) здания, сооружения, объекта незавершенного строительства, расположенного на земельном участке	74:33:0315001:70
8	Кадастровые номера исходных земельных участков	—
	Иное	—
9	Иные сведения	—

4. Сведения о земельных участках, посредством которых обеспечивается доступ (проход или проезд от земельных участков общего пользования) к образуемым земельным участкам

№ п/п	Кадастровый номер или обозначение земельного участка, для которого обеспечивается доступ	Кадастровый номер или обозначение земельного участка, посредством которого обеспечивается доступ
1	2	3
15	:ЗУ15	земли общего пользования

КАРТА-ПЛАН ТЕРРИТОРИИ

Сведения об образуемых земельных участках

1	2	3

1. Сведения о характерных точках границ образуемых земельных участков

Обозначение земельного участка :ЗУ16
Зона № 1

Обозначение характерных точек границ	Координаты, м		Метод определения координат	Средняя квадратическая погрешность определения координат характерной точки (M_t), м	Формулы, примененные для расчета средней квадратической погрешности определения координат характерной точки (M_t), м
	X	Y			
1	2	3	4	5	6
н371У	405084.68	1362147.64	Метод спутниковых геодезических измерений (определений)	0.10	Оценка точности спутниковых определений координат точек границ объекта недвижимости выполнена программным обеспечением фирмы изготовителя спутниковой аппаратуры Acnovo GX 9, имеющей погрешность в режиме RTK Mt=±10мм+1мм/км СКО Mt=±10мм+1мм/4.7
н372У	405084.95	1362160.60	Метод спутниковых геодезических измерений (определений)	0.10	Оценка точности спутниковых определений координат точек границ объекта недвижимости выполнена программным обеспечением фирмы изготовителя спутниковой аппаратуры Acnovo GX 9, имеющей погрешность в режиме RTK Mt=±10мм+1мм/км СКО Mt=±10мм+1мм/4.7
н373У	405077.23	1362160.72	Метод спутниковых геодезических измерений (определений)	0.10	Оценка точности спутниковых определений координат точек границ объекта недвижимости выполнена программным обеспечением фирмы изготовителя спутниковой аппаратуры Acnovo GX 9, имеющей

КАРТА-ПЛАН ТЕРРИТОРИИ

Сведения об образуемых земельных участках

					погрешность в режиме RTK Mt=±10мм+1мм/км СКО Mt=±10мм+1мм/4.7
н374У	405077.23	1362147.76	Метод спутниковых геодезических измерений (определений)	0.10	Оценка точности спутниковых определений координат точек границ объекта недвижимости выполнена программным обеспечением фирмы изготовителя спутниковой аппаратуры Acnovo GX 9, имеющей погрешность в режиме RTK Mt=±10мм+1мм/км СКО Mt=±10мм+1мм/4.7
н371У	405084.68	1362147.64	Метод спутниковых геодезических измерений (определений)	0.10	Оценка точности спутниковых определений координат точек границ объекта недвижимости выполнена программным обеспечением фирмы изготовителя спутниковой аппаратуры Acnovo GX 9, имеющей погрешность в режиме RTK Mt=±10мм+1мм/км СКО Mt=±10мм+1мм/4.7

2. Сведения о частях границ образуемых земельных участков

Обозначение земельного участка :ЗУ16

Обозначение части границ		Горизонтальное проложение (S), м	Описание прохождения части границ	Отметка о наличии земельного спора о местоположении границ земельного участка
от т.	до т.			
1	2	3	4	5
н371У	н372У	12.96	—	—
н372У	н373У	7.72	—	—
н373У	н374У	12.96	—	—
н374У	н371У	7.45	—	—

3. Общие сведения об образуемых земельных участках

Обозначение земельного участка :ЗУ16

№ п/п	Наименование характеристик земельного участка	Значение характеристики
1	2	3
1	Адрес земельного участка	—

КАРТА-ПЛАН ТЕРРИТОРИИ

Сведения об образуемых земельных участках

1	2	3
	Местоположение земельного участка (при отсутствии присвоенного адреса)	Челябинская обл., г. Магнитогорск
	Дополнительные сведения о местоположении земельного участка	Орджоникидзевский район, 144 микрорайон
2	Категория земель	Земли населенных пунктов
3	Вид разрешенного использования	Коммунальное обслуживание
4	Площадь земельного участка ± величина погрешности определения площади (**Р ± ΔР**), **м²**	98±3
5	Формула, примененная для расчета предельной допустимой погрешности определения площади земельного участка (**ΔР**), м2	$\Delta P = 3{,}5 \cdot M_t \cdot \sqrt{P_{док}} = 3{,}5 \cdot 0.10 \cdot \sqrt{98} = 3$
6	Предельный минимальный и максимальный размеры земельного участка (**Рмин и Рмакс), м²**	—
7	Кадастровый или иной номер (обозначение) здания, сооружения, объекта незавершенного строительства, расположенного на земельном участке	74:33:0311001:493, 74:33:0311001:11260
8	Кадастровые номера исходных земельных участков	—
	Иное	—
9	Иные сведения	—

4. Сведения о земельных участках, посредством которых обеспечивается доступ (проход или проезд от земельных участков общего пользования) к образуемым земельным участкам

№ п/п	Кадастровый номер или обозначение земельного участка, для которого обеспечивается доступ	Кадастровый номер или обозначение земельного участка, посредством которого обеспечивается доступ
1	2	3
16	:ЗУ16	земли общего пользования

1. Сведения о характерных точках границ образуемых земельных участков

Обозначение земельного участка :ЗУ17
Зона № 1

Обозначение характерных точек границ	Координаты, м		Метод определения координат	Средняя квадратическая погрешность определения координат характерной точки (M_t), м	Формулы, примененные для расчета средней квадратической погрешности определения координат характерной точки (M_t), м
	X	Y			
1	2	3	4	5	6
н375У	405059.05	1362241.60	Метод спутниковых	0.10	Оценка точности спутниковых

КАРТА-ПЛАН ТЕРРИТОРИИ					
Сведения об образуемых земельных участках					
			геодезических измерений (определений)		определений координат точек границ объекта недвижимости выполнена программным обеспечением фирмы изготовителя спутниковой аппаратуры Acnovo GX 9, имеющей погрешность в режиме RTK Mt=±10мм+1мм/км СКО Mt=±10мм+1мм/4.7
н376У	405059.27	1362249.73	Метод спутниковых геодезических измерений (определений)	0.10	Оценка точности спутниковых определений координат точек границ объекта недвижимости выполнена программным обеспечением фирмы изготовителя спутниковой аппаратуры Acnovo GX 9, имеющей погрешность в режиме RTK Mt=±10мм+1мм/км СКО Mt=±10мм+1мм/4.7
н377У	405053.21	1362249.80	Метод спутниковых геодезических измерений (определений)	0.10	Оценка точности спутниковых определений координат точек границ объекта недвижимости выполнена программным обеспечением фирмы изготовителя спутниковой аппаратуры Acnovo GX 9, имеющей погрешность в режиме RTK Mt=±10мм+1мм/км СКО Mt=±10мм+1мм/4.7
н378У	405053.10	1362241.69	Метод спутниковых геодезических измерений (определений)	0.10	Оценка точности спутниковых определений координат точек границ объекта недвижимости выполнена программным обеспечением фирмы изготовителя спутниковой аппаратуры Acnovo GX 9, имеющей погрешность в режиме RTK Mt=±10мм+1мм/км СКО Mt=±10мм+1мм/4.7
н375У	405059.05	1362241.60	Метод спутниковых геодезических измерений	0.10	Оценка точности спутниковых определений координат точек границ

КАРТА-ПЛАН ТЕРРИТОРИИ

Сведения об образуемых земельных участках

			(определений)		объекта недвижимости выполнена программным обеспечением фирмы изготовителя спутниковой аппаратуры Acnovo GX 9, имеющей погрешность в режиме RTK Mt=±10мм+1мм/км СКО Mt=±10мм+1мм/4.7

2. Сведения о частях границ образуемых земельных участков

Обозначение земельного участка :ЗУ17

Обозначение части границ		Горизонтальное проложение (S), м	Описание прохождения части границ	Отметка о наличии земельного спора о местоположении границ земельного участка
от т.	до т.			
1	2	3	4	5
н375У	н376У	8.13	—	—
н376У	н377У	6.06	—	—
н377У	н378У	8.11	—	—
н378У	н375У	5.95	—	—

3. Общие сведения об образуемых земельных участках

Обозначение земельного участка :ЗУ17

№ п/п	Наименование характеристик земельного участка	Значение характеристики
1	2	3
1	Адрес земельного участка	—
	Местоположение земельного участка (при отсутствии присвоенного адреса)	Челябинская обл., г. Магнитогорск
	Дополнительные сведения о местоположении земельного участка	Орджоникидзевский район, 144 микрорайон
2	Категория земель	Земли населенных пунктов
3	Вид разрешенного использования	Коммунальное обслуживание
4	Площадь земельного участка ± величина погрешности определения площади (**Р ± ΔР**), **м²**	49±2
5	Формула, примененная для расчета предельной допустимой погрешности определения площади земельного участка (**ΔР**), м2	$\Delta P = 3{,}5 \cdot M_t \cdot \sqrt{P_{док}} = 3{,}5 \cdot 0.10 \cdot \sqrt{49} = 2$
6	Предельный минимальный и максимальный размеры земельного участка (**Рмин и Рмакс), м²**	—
7	Кадастровый или иной номер (обозначение) здания, сооружения, объекта незавершенного строительства, расположенного на земельном участке	74:33:0315001:99
8	Кадастровые номера исходных земельных участков	—

КАРТА-ПЛАН ТЕРРИТОРИИ

Сведения об образуемых земельных участках

1	2	3
	Иное	—
9	Иные сведения	—

4. Сведения о земельных участках, посредством которых обеспечивается доступ (проход или проезд от земельных участков общего пользования) к образуемым земельным участкам

№ п/п	Кадастровый номер или обозначение земельного участка, для которого обеспечивается доступ	Кадастровый номер или обозначение земельного участка, посредством которого обеспечивается доступ
1	2	3
17	:ЗУ17	земли общего пользования

1. Сведения о характерных точках границ образуемых земельных участков

Обозначение земельного участка :ЗУ18
Зона № 1

Обозначение характерных точек границ	Координаты, м		Метод определения координат	Средняя квадратическая погрешность определения координат характерной точки (M_t), м	Формулы, примененные для расчета средней квадратической погрешности определения координат характерной точки (M_t), м
	X	Y			
1	2	3	4	5	6
н379У	405344.33	1362361.83	Метод спутниковых геодезических измерений (определений)	0.10	Оценка точности спутниковых определений координат точек границ объекта недвижимости выполнена программным обеспечением фирмы изготовителя спутниковой аппаратуры Acnovo GX 9, имеющей погрешность в режиме RTK Mt=±10мм+1мм/км СКО Mt=±10мм+1мм/4.7
н380У	405344.15	1362369.54	Метод спутниковых геодезических измерений (определений)	0.10	Оценка точности спутниковых определений координат точек границ объекта недвижимости выполнена программным обеспечением фирмы изготовителя спутниковой аппаратуры Acnovo GX 9, имеющей

КАРТА-ПЛАН ТЕРРИТОРИИ

Сведения об образуемых земельных участках

					погрешность в режиме RTK Mt=±10мм+1мм/км СКО Mt=±10мм+1мм/4.7
н381У	405331.22	1362369.72	Метод спутниковых геодезических измерений (определений)	0.10	Оценка точности спутниковых определений координат точек границ объекта недвижимости выполнена программным обеспечением фирмы изготовителя спутниковой аппаратуры Acnovo GX 9, имеющей погрешность в режиме RTK Mt=±10мм+1мм/км СКО Mt=±10мм+1мм/4.7
н382У	405331.30	1362361.89	Метод спутниковых геодезических измерений (определений)	0.10	Оценка точности спутниковых определений координат точек границ объекта недвижимости выполнена программным обеспечением фирмы изготовителя спутниковой аппаратуры Acnovo GX 9, имеющей погрешность в режиме RTK Mt=±10мм+1мм/км СКО Mt=±10мм+1мм/4.7
н379У	405344.33	1362361.83	Метод спутниковых геодезических измерений (определений)	0.10	Оценка точности спутниковых определений координат точек границ объекта недвижимости выполнена программным обеспечением фирмы изготовителя спутниковой аппаратуры Acnovo GX 9, имеющей погрешность в режиме RTK Mt=±10мм+1мм/км СКО Mt=±10мм+1мм/4.7

2. Сведения о частях границ образуемых земельных участков

Обозначение земельного участка :ЗУ18

Обозначение части границ		Горизонтальное проложение (S), м	Описание прохождения части границ	Отметка о наличии земельного спора о местоположении границ земельного участка
от т.	до т.			
1	2	3	4	5
н379У	н380У	7.71	—	—

КАРТА-ПЛАН ТЕРРИТОРИИ

Сведения об образуемых земельных участках

н380У	н381У	12.93	—	—
н381У	н382У	7.83	—	—
н382У	н379У	13.03	—	—

3. Общие сведения об образуемых земельных участках

Обозначение земельного участка :ЗУ18

№ п/п	Наименование характеристик земельного участка	Значение характеристики
1	2	3
1	Адрес земельного участка	—
	Местоположение земельного участка (при отсутствии присвоенного адреса)	Челябинская обл., г. Магнитогорск
	Дополнительные сведения о местоположении земельного участка	Орджоникидзевский район, 144 микрорайон
2	Категория земель	Земли населенных пунктов
3	Вид разрешенного использования	Коммунальное обслуживание
4	Площадь земельного участка ± величина погрешности определения площади (**Р ± ΔР**), **м²**	101±4
5	Формула, примененная для расчета предельной допустимой погрешности определения площади земельного участка (**ΔР**), м2	$\Delta P = 3{,}5 \cdot M_t \cdot \sqrt{P_{док}} = 3{,}5 \cdot 0.10 \cdot \sqrt{101} = 4$
6	Предельный минимальный и максимальный размеры земельного участка (**Рмин и Рмакс), м²**	—
7	Кадастровый или иной номер (обозначение) здания, сооружения, объекта незавершенного строительства, расположенного на земельном участке	74:33:0307002:322, 74:33:0311001:10211
8	Кадастровые номера исходных земельных участков	—
	Иное	—
9	Иные сведения	—

4. Сведения о земельных участках, посредством которых обеспечивается доступ (проход или проезд от земельных участков общего пользования) к образуемым земельным участкам

№ п/п	Кадастровый номер или обозначение земельного участка, для которого обеспечивается доступ	Кадастровый номер или обозначение земельного участка, посредством которого обеспечивается доступ
1	2	3
18	:ЗУ18	земли общего пользования

КАРТА-ПЛАН ТЕРРИТОРИИ

Сведения об образуемых земельных участках

1. Сведения о характерных точках границ образуемых земельных участков

Обозначение земельного участка :ЗУ19
Зона № 1

Обозначение характерных точек границ	Координаты, м		Метод определения координат	Средняя квадратическая погрешность определения координат характерной точки (M_t), м	Формулы, примененные для расчета средней квадратической погрешности определения координат характерной точки (M_t), м
	X	Y			
1	2	3	4	5	6
н383У	405061.40	1362368.63	Метод спутниковых геодезических измерений (определений)	0.10	Оценка точности спутниковых определений координат точек границ объекта недвижимости выполнена программным обеспечением фирмы изготовителя спутниковой аппаратуры Acnovo GX 9, имеющей погрешность в режиме RTK Mt=±10мм+1мм/км СКО Mt=±10мм+1мм/4.7
н384У	405061.50	1362383.69	Метод спутниковых геодезических измерений (определений)	0.10	Оценка точности спутниковых определений координат точек границ объекта недвижимости выполнена программным обеспечением фирмы изготовителя спутниковой аппаратуры Acnovo GX 9, имеющей погрешность в режиме RTK Mt=±10мм+1мм/км СКО Mt=±10мм+1мм/4.7
343	405060.71	1362384.15	—	0.10	—
344	405053.11	1362384.28	—	0.10	—
345	405052.85	1362368.78	—	0.10	—
346	405060.35	1362368.66	—	0.10	—
н383У	405061.40	1362368.63	Метод спутниковых геодезических измерений (определений)	0.10	Оценка точности спутниковых определений координат точек границ объекта недвижимости выполнена

КАРТА-ПЛАН ТЕРРИТОРИИ

Сведения об образуемых земельных участках

					программным обеспечением фирмы изготовителя спутниковой аппаратуры Acnovo GX 9, имеющей погрешность в режиме RTK Mt=±10мм+1мм/км СКО Mt=±10мм+1мм/4.7

2. Сведения о частях границ образуемых земельных участков

Обозначение земельного участка :ЗУ19

Обозначение части границ		Горизонтальное проложение (S), м	Описание прохождения части границ	Отметка о наличии земельного спора о местоположении границ земельного участка
от т.	до т.			
1	2	3	4	5
н383У	н384У	15.06	—	—
н384У	343	0.91	—	—
343	344	7.60	—	—
344	345	15.50	—	—
345	346	7.50	—	—
346	н383У	1.05	—	—

3. Общие сведения об образуемых земельных участках

Обозначение земельного участка :ЗУ19

№ п/п	Наименование характеристик земельного участка	Значение характеристики
1	2	3
1	Адрес земельного участка	—
	Местоположение земельного участка (при отсутствии присвоенного адреса)	Челябинская обл., г. Магнитогорск
	Дополнительные сведения о местоположении земельного участка	Орджоникидзевский район, 144 микрорайон
2	Категория земель	Земли населенных пунктов
3	Вид разрешенного использования	Коммунальное обслуживание
4	Площадь земельного участка ± величина погрешности определения площади (**Р ± ΔР**), **м²**	131±4
5	Формула, примененная для расчета предельной допустимой погрешности определения площади земельного участка (**ΔР**), м2	$\Delta P = 3{,}5 \cdot M_t \cdot \sqrt{P_{док}} = 3{,}5 \cdot 0.10 \cdot \sqrt{131} = 4$
6	Предельный минимальный и максимальный размеры земельного участка (**Рмин и Рмакс), м²**	—
7	Кадастровый или иной номер (обозначение) здания, сооружения, объекта незавершенного строительства, расположенного на земельном участке	74:33:0307002:320, 74:33:0311001:10370

КАРТА-ПЛАН ТЕРРИТОРИИ

Сведения об образуемых земельных участках

1	2	3
8	Кадастровые номера исходных земельных участков	—
	Иное	—
9	Иные сведения	—

4. Сведения о земельных участках, посредством которых обеспечивается доступ (проход или проезд от земельных участков общего пользования) к образуемым земельным участкам

№ п/п	Кадастровый номер или обозначение земельного участка, для которого обеспечивается доступ	Кадастровый номер или обозначение земельного участка, посредством которого обеспечивается доступ
1	2	3
19	:ЗУ19	земли общего пользования

1. Сведения о характерных точках границ образуемых земельных участков

Обозначение земельного участка :ЗУ20
Зона № 1

Обозначение характерных точек границ	Координаты, м		Метод определения координат	Средняя квадратическая погрешность определения координат характерной точки (M_t), м	Формулы, примененные для расчета средней квадратической погрешности определения координат характерной точки (M_t), м
	X	Y			
1	2	3	4	5	6
н231У	405488.09	1361457.83	Метод спутниковых геодезических измерений (определений)	0.10	Оценка точности спутниковых определений координат точек границ объекта недвижимости выполнена программным обеспечением фирмы изготовителя спутниковой аппаратуры Acnovo GX 9, имеющей погрешность в режиме RTK Mt=±10мм+1мм/км СКО Mt=±10мм+1мм/4.7
н230У	405488.53	1361477.64	Метод спутниковых геодезических измерений (определений)	0.10	Оценка точности спутниковых определений координат точек границ объекта недвижимости выполнена программным обеспечением фирмы изготовителя спутниковой

КАРТА-ПЛАН ТЕРРИТОРИИ					
Сведения об образуемых земельных участках					
					аппаратуры Acnovo GX 9, имеющей погрешность в режиме RTK Mt=±10мм+1мм/км СКО Mt=±10мм+1мм/4.7
н229У	405507.64	1361477.33	Метод спутниковых геодезических измерений (определений)	0.10	Оценка точности спутниковых определений координат точек границ объекта недвижимости выполнена программным обеспечением фирмы изготовителя спутниковой аппаратуры Acnovo GX 9, имеющей погрешность в режиме RTK Mt=±10мм+1мм/км СКО Mt=±10мм+1мм/4.7
н385У	405494.59	1361492.05	Метод спутниковых геодезических измерений (определений)	0.10	Оценка точности спутниковых определений координат точек границ объекта недвижимости выполнена программным обеспечением фирмы изготовителя спутниковой аппаратуры Acnovo GX 9, имеющей погрешность в режиме RTK Mt=±10мм+1мм/км СКО Mt=±10мм+1мм/4.7
н235У	405431.06	1361493.11	Метод спутниковых геодезических измерений (определений)	0.10	Оценка точности спутниковых определений координат точек границ объекта недвижимости выполнена программным обеспечением фирмы изготовителя спутниковой аппаратуры Acnovo GX 9, имеющей погрешность в режиме RTK Mt=±10мм+1мм/км СКО Mt=±10мм+1мм/4.7
н234У	405430.57	1361463.38	Метод спутниковых геодезических измерений (определений)	0.10	Оценка точности спутниковых определений координат точек границ объекта недвижимости выполнена программным обеспечением фирмы изготовителя спутниковой аппаратуры Acnovo GX 9, имеющей

КАРТА-ПЛАН ТЕРРИТОРИИ					
Сведения об образуемых земельных участках					
					погрешность в режиме RTK Mt=±10мм+1мм/км СКО Mt=±10мм+1мм/4.7
н55У	405443.40	1361463.10	Метод спутниковых геодезических измерений (определений)	0.10	Оценка точности спутниковых определений координат точек границ объекта недвижимости выполнена программным обеспечением фирмы изготовителя спутниковой аппаратуры Acnovo GX 9, имеющей погрешность в режиме RTK Mt=±10мм+1мм/км СКО Mt=±10мм+1мм/4.7
н54У	405462.27	1361462.72	Метод спутниковых геодезических измерений (определений)	0.10	Оценка точности спутниковых определений координат точек границ объекта недвижимости выполнена программным обеспечением фирмы изготовителя спутниковой аппаратуры Acnovo GX 9, имеющей погрешность в режиме RTK Mt=±10мм+1мм/км СКО Mt=±10мм+1мм/4.7
н233У	405468.83	1361462.54	Метод спутниковых геодезических измерений (определений)	0.10	Оценка точности спутниковых определений координат точек границ объекта недвижимости выполнена программным обеспечением фирмы изготовителя спутниковой аппаратуры Acnovo GX 9, имеющей погрешность в режиме RTK Mt=±10мм+1мм/км СКО Mt=±10мм+1мм/4.7
н232У	405468.83	1361458.25	Метод спутниковых геодезических измерений (определений)	0.10	Оценка точности спутниковых определений координат точек границ объекта недвижимости выполнена программным обеспечением фирмы изготовителя спутниковой аппаратуры Acnovo GX 9, имеющей погрешность в режиме RTK

КАРТА-ПЛАН ТЕРРИТОРИИ

Сведения об образуемых земельных участках

					Mt=±10мм+1мм/км СКО Mt=±10мм+1мм/4.7
н231У	405488.09	1361457.83	Метод спутниковых геодезических измерений (определений)	0.10	Оценка точности спутниковых определений координат точек границ объекта недвижимости выполнена программным обеспечением фирмы изготовителя спутниковой аппаратуры Acnovo GX 9, имеющей погрешность в режиме RTK Mt=±10мм+1мм/км СКО Mt=±10мм+1мм/4.7

2. Сведения о частях границ образуемых земельных участков

Обозначение земельного участка :ЗУ20

Обозначение части границ		Горизонтальное проложение (S), м	Описание прохождения части границ	Отметка о наличии земельного спора о местоположении границ земельного участка
от т.	до т.			
1	2	3	4	5
н231У	н230У	19.81	—	—
н230У	н229У	19.11	—	—
н229У	н385У	19.67	—	—
н385У	н235У	63.54	—	—
н235У	н234У	29.73	—	—
н234У	н55У	12.83	—	—
н55У	н54У	18.87	—	—
н54У	н233У	6.56	—	—
н233У	н232У	4.29	—	—
н232У	н231У	19.26	—	—

3. Общие сведения об образуемых земельных участках

Обозначение земельного участка :ЗУ20

№ п/п	Наименование характеристик земельного участка	Значение характеристики
1	2	3
1	Адрес земельного участка	—
	Местоположение земельного участка (при отсутствии присвоенного адреса)	Челябинская обл., г. Магнитогорск, ул. 50-летия Магнитки, д. 63
	Дополнительные сведения о местоположении земельного участка	—
2	Категория земель	Земли населенных пунктов

КАРТА-ПЛАН ТЕРРИТОРИИ

Сведения об образуемых земельных участках

1	2	3
3	Вид разрешенного использования	Предпринимательство
4	Площадь земельного участка ± величина погрешности определения площади (**Р ± ΔР**), **м²**	1987±16
5	Формула, примененная для расчета предельной допустимой погрешности определения площади земельного участка (**ΔР**), м2	$\Delta P = 3{,}5 \cdot M_t \cdot \sqrt{P_{док}} = 3{,}5 \cdot 0.10 \cdot \sqrt{1987} = 16$
6	Предельный минимальный и максимальный размеры земельного участка (**Рмин и Рмакс), м²**	—
7	Кадастровый или иной номер (обозначение) здания, сооружения, объекта незавершенного строительства, расположенного на земельном участке	74:33:0311001:490
8	Кадастровые номера исходных земельных участков	—
	Иное	—
9	Иные сведения	—

4. Сведения о земельных участках, посредством которых обеспечивается доступ (проход или проезд от земельных участков общего пользования) к образуемым земельным участкам

№ п/п	Кадастровый номер или обозначение земельного участка, для которого обеспечивается доступ	Кадастровый номер или обозначение земельного участка, посредством которого обеспечивается доступ
1	2	3
20	:ЗУ20	земли общего пользования

1. Сведения о характерных точках границ образуемых земельных участков

Обозначение земельного участка :ЗУ21
Зона № 1

Обозначение характерных точек границ	Координаты, м		Метод определения координат	Средняя квадратическая погрешность определения координат характерной точки (M_t), м	Формулы, примененные для расчета средней квадратической погрешности определения координат характерной точки (M_t), м
	X	Y			
1	2	3	4	5	6
н386У	405342.75	1362158.23	Метод спутниковых геодезических измерений (определений)	0.10	Оценка точности спутниковых определений координат точек границ объекта недвижимости выполнена программным обеспечением фирмы изготовителя спутниковой

КАРТА-ПЛАН ТЕРРИТОРИИ					
Сведения об образуемых земельных участках					
					аппаратуры Acnovo GX 9, имеющей погрешность в режиме RTK Mt=±10мм+1мм/км СКО Mt=±10мм+1мм/4.7
н387У	405342.85	1362171.23	Метод спутниковых геодезических измерений (определений)	0.10	Оценка точности спутниковых определений координат точек границ объекта недвижимости выполнена программным обеспечением фирмы изготовителя спутниковой аппаратуры Acnovo GX 9, имеющей погрешность в режиме RTK Mt=±10мм+1мм/км СКО Mt=±10мм+1мм/4.7
н388У	405336.00	1362171.40	Метод спутниковых геодезических измерений (определений)	0.10	Оценка точности спутниковых определений координат точек границ объекта недвижимости выполнена программным обеспечением фирмы изготовителя спутниковой аппаратуры Acnovo GX 9, имеющей погрешность в режиме RTK Mt=±10мм+1мм/км СКО Mt=±10мм+1мм/4.7
н389У	405335.69	1362158.40	Метод спутниковых геодезических измерений (определений)	0.10	Оценка точности спутниковых определений координат точек границ объекта недвижимости выполнена программным обеспечением фирмы изготовителя спутниковой аппаратуры Acnovo GX 9, имеющей погрешность в режиме RTK Mt=±10мм+1мм/км СКО Mt=±10мм+1мм/4.7
н386У	405342.75	1362158.23	Метод спутниковых геодезических измерений (определений)	0.10	Оценка точности спутниковых определений координат точек границ объекта недвижимости выполнена программным обеспечением фирмы изготовителя спутниковой аппаратуры Acnovo GX 9, имеющей

КАРТА-ПЛАН ТЕРРИТОРИИ

Сведения об образуемых земельных участках

					погрешность в режиме RTK Mt=±10мм+1мм/км СКО Mt=±10мм+1мм/4.7

2. Сведения о частях границ образуемых земельных участков

Обозначение земельного участка :ЗУ21

Обозначение части границ		Горизонтальное проложение (S), м	Описание прохождения части границ	Отметка о наличии земельного спора о местоположении границ земельного участка
от т.	до т.			
1	2	3	4	5
н386У	н387У	13.00	—	—
н387У	н388У	6.85	—	—
н388У	н389У	13.00	—	—
н389У	н386У	7.06	—	—

3. Общие сведения об образуемых земельных участках

Обозначение земельного участка :ЗУ21

№ п/п	Наименование характеристик земельного участка	Значение характеристики
1	2	3
1	Адрес земельного участка	—
	Местоположение земельного участка (при отсутствии присвоенного адреса)	Челябинская обл., г. Магнитогорск
	Дополнительные сведения о местоположении земельного участка	Орджоникидзевский район, 144 микрорайон
2	Категория земель	Земли населенных пунктов
3	Вид разрешенного использования	Коммунальное обслуживание
4	Площадь земельного участка ± величина погрешности определения площади (**Р ± ΔР**), **м²**	90±3
5	Формула, примененная для расчета предельной допустимой погрешности определения площади земельного участка (**ΔР**), м2	$\Delta P = 3{,}5 \cdot M_t \cdot \sqrt{P_{док}} = 3{,}5 \cdot 0.10 \cdot \sqrt{90} = 3$
6	Предельный минимальный и максимальный размеры земельного участка (**Рмин и Рмакс), м²**	—
7	Кадастровый или иной номер (обозначение) здания, сооружения, объекта незавершенного строительства, расположенного на земельном участке	74:33:0311001:609
8	Кадастровые номера исходных земельных участков	—
	Иное	—
9	Иные сведения	—

КАРТА-ПЛАН ТЕРРИТОРИИ

Сведения об образуемых земельных участках

4. Сведения о земельных участках, посредством которых обеспечивается доступ (проход или проезд от земельных участков общего пользования) к образуемым земельным участкам

№ п/п	Кадастровый номер или обозначение земельного участка, для которого обеспечивается доступ	Кадастровый номер или обозначение земельного участка, посредством которого обеспечивается доступ
1	2	3
21	:ЗУ21	земли общего пользования

1. Сведения о характерных точках границ образуемых земельных участков

Обозначение земельного участка :ЗУ22
Зона № 1

Обозначение характерных точек границ	Координаты, м		Метод определения координат	Средняя квадратическая погрешность определения координат характерной точки (M_t), м	Формулы, примененные для расчета средней квадратической погрешности определения координат характерной точки (M_t), м
	X	Y			
1	2	3	4	5	6
н316У	405086.70	1361848.30	Метод спутниковых геодезических измерений (определений)	0.10	Оценка точности спутниковых определений координат точек границ объекта недвижимости выполнена программным обеспечением фирмы изготовителя спутниковой аппаратуры Acnovo GX 9, имеющей погрешность в режиме RTK Mt=±10мм+1мм/км СКО Mt=±10мм+1мм/4.7
н390У	405086.87	1361859.15	Метод спутниковых геодезических измерений (определений)	0.10	Оценка точности спутниковых определений координат точек границ объекта недвижимости выполнена программным обеспечением фирмы изготовителя спутниковой аппаратуры Acnovo GX 9, имеющей погрешность в режиме RTK Mt=±10мм+1мм/км СКО Mt=±10мм+1мм/4.7

КАРТА-ПЛАН ТЕРРИТОРИИ

Сведения об образуемых земельных участках

351	405078.90	1361859.33	—	0.10	—
350	405078.73	1361856.39	—	0.10	—
349	405076.73	1361856.51	—	0.10	—
348	405076.78	1361857.37	—	0.10	—
347	405073.62	1361857.45	—	0.10	—
н317У	405073.43	1361848.51	Метод спутниковых геодезических измерений (определений)	0.10	Оценка точности спутниковых определений координат точек границ объекта недвижимости выполнена программным обеспечением фирмы изготовителя спутниковой аппаратуры Acnovo GX 9, имеющей погрешность в режиме RTK Mt=±10мм+1мм/км СКО Mt=±10мм+1мм/4.7
н316У	405086.70	1361848.30	Метод спутниковых геодезических измерений (определений)	0.10	Оценка точности спутниковых определений координат точек границ объекта недвижимости выполнена программным обеспечением фирмы изготовителя спутниковой аппаратуры Acnovo GX 9, имеющей погрешность в режиме RTK Mt=±10мм+1мм/км СКО Mt=±10мм+1мм/4.7

2. Сведения о частях границ образуемых земельных участков

Обозначение земельного участка :ЗУ22

Обозначение части границ		Горизонтальное проложение (S), м	Описание прохождения части границ	Отметка о наличии земельного спора о местоположении границ земельного участка
от т.	до т.			
1	2	3	4	5
н316У	н390У	10.85	—	—
н390У	351	7.97	—	—
351	350	2.94	—	—
350	349	2.00	—	—
349	348	0.86	—	—
348	347	3.16	—	—
347	н317У	8.94	—	—
н317У	н316У	13.27	—	—

КАРТА-ПЛАН ТЕРРИТОРИИ

Сведения об образуемых земельных участках

3. Общие сведения об образуемых земельных участках

Обозначение земельного участка :ЗУ22

№ п/п	Наименование характеристик земельного участка	Значение характеристики
1	2	3
1	Адрес земельного участка	—
	Местоположение земельного участка (при отсутствии присвоенного адреса)	Челябинская обл., г. Магнитогорск
	Дополнительные сведения о местоположении земельного участка	—
2	Категория земель	Земли населенных пунктов
3	Вид разрешенного использования	Коммунальное обслуживание
4	Площадь земельного участка ± величина погрешности определения площади (**Р ± ΔР**), **м^2**	132±4
5	Формула, примененная для расчета предельной допустимой погрешности определения площади земельного участка (**ΔР**), м2	$\Delta P = 3{,}5 \cdot M_t \cdot \sqrt{P_{док}} = 3{,}5 \cdot 0.10 \cdot \sqrt{132} = 4$
6	Предельный минимальный и максимальный размеры земельного участка (**Рмин и Рмакс), м^2**	—
7	Кадастровый или иной номер (обозначение) здания, сооружения, объекта незавершенного строительства, расположенного на земельном участке	74:33:0315001:75
8	Кадастровые номера исходных земельных участков	—
	Иное	—
9	Иные сведения	—

4. Сведения о земельных участках, посредством которых обеспечивается доступ (проход или проезд от земельных участков общего пользования) к образуемым земельным участкам

№ п/п	Кадастровый номер или обозначение земельного участка, для которого обеспечивается доступ	Кадастровый номер или обозначение земельного участка, посредством которого обеспечивается доступ
1	2	3
22	:ЗУ22	земли общего пользования

КАРТА-ПЛАН ТЕРРИТОРИИ

Описание местоположения здания, сооружения, объекта незавершенного строительства на земельном участке

1. Сведения о характерных точках контура
вид объекта недвижимости (здание, сооружение, объект незавершенного строительства) здание
кадастровый номер (обозначение) 74:33:0000000:969

Зона № 1

Номер контура	Номера характерных точек контура	Существующие			Уточненные			Метод определения координат	Средняя квадратическая погрешность определения координат характерной точки (M_t), м	Формулы, примененные для расчета средней квадратической погрешности определения координат характерной точки (M_t), м
		Координаты, м		R, м	Координаты, м		R, м			
		X	Y		X	Y				
1	2	3	4	5	6	7	8	9	10	11
—	н1999О	—	—	—	405267.41	1361493.76	—	Метод спутниковых геодезических измерений (определений)	0.10	Оценка точности спутниковых определений координат точек границ объекта недвижимости выполнена программным обеспечением фирмы изготовителя спутниковой аппаратуры Acnovo GX 9, имеющей погрешность в режиме RTK Mt=±10мм+1мм/км СКО Mt=±10мм+1мм/4.7
—	н2000О	—	—	—	405267.41	1361498.02	—	Метод спутниковых геодезических измерений (определений)	0.10	Оценка точности спутниковых определений координат точек границ объекта недвижимости выполнена программным обеспечением фирмы изготовителя спутниковой аппаратуры Acnovo GX 9, имеющей погрешность в режиме RTK Mt=±10мм+1мм/км СКО Mt=±10мм+1мм/4.7

КАРТА-ПЛАН ТЕРРИТОРИИ Описание местоположения здания, сооружения, объекта незавершенного строительства на земельном участке										
—	н2001О	—	—	—	405266.71	1361498.02	—	Метод спутниковых геодезических измерений (определений)	0.10	Оценка точности спутниковых определений координат точек границ объекта недвижимости выполнена программным обеспечением фирмы изготовителя спутниковой аппаратуры Acnovo GX 9, имеющей погрешность в режиме RTK Mt=±10мм+1мм/км СКО Mt=±10мм+1мм/4.7
—	н2002О	—	—	—	405266.73	1361499.48	—	Метод спутниковых геодезических измерений (определений)	0.10	Оценка точности спутниковых определений координат точек границ объекта недвижимости выполнена программным обеспечением фирмы изготовителя спутниковой аппаратуры Acnovo GX 9, имеющей погрешность в режиме RTK Mt=±10мм+1мм/км СКО Mt=±10мм+1мм/4.7
—	н2003О	—	—	—	405268.43	1361499.48	—	Метод спутниковых геодезических измерений (определений)	0.10	Оценка точности спутниковых определений координат точек границ объекта недвижимости выполнена программным обеспечением фирмы изготовителя спутниковой аппаратуры Acnovo GX 9, имеющей погрешность в режиме RTK Mt=±10мм+1мм/км СКО Mt=±10мм+1мм/4.7
—	н2004О	—	—	—	405268.43	1361503.64	—	Метод спутниковых геодезических	0.10	Оценка точности спутниковых определений координат точек границ объекта недвижимости

КАРТА-ПЛАН ТЕРРИТОРИИ										
Описание местоположения здания, сооружения, объекта незавершенного строительства на земельном участке										
								измерений (определений)		выполнена программным обеспечением фирмы изготовителя спутниковой аппаратуры Acnovo GX 9, имеющей погрешность в режиме RTK Mt=±10мм+1мм/км СКО Mt=±10мм+1мм/4.7
—	н2005О	—	—	—	405268.82	1361503.64	—	Метод спутниковых геодезических измерений (определений)	0.10	Оценка точности спутниковых определений координат точек границ объекта недвижимости выполнена программным обеспечением фирмы изготовителя спутниковой аппаратуры Acnovo GX 9, имеющей погрешность в режиме RTK Mt=±10мм+1мм/км СКО Mt=±10мм+1мм/4.7
—	н2006О	—	—	—	405268.82	1361506.83	—	Метод спутниковых геодезических измерений (определений)	0.10	Оценка точности спутниковых определений координат точек границ объекта недвижимости выполнена программным обеспечением фирмы изготовителя спутниковой аппаратуры Acnovo GX 9, имеющей погрешность в режиме RTK Mt=±10мм+1мм/км СКО Mt=±10мм+1мм/4.7
—	н2007О	—	—	—	405268.63	1361506.83	—	Метод спутниковых геодезических измерений (определений)	0.10	Оценка точности спутниковых определений координат точек границ объекта недвижимости выполнена программным обеспечением фирмы изготовителя

КАРТА-ПЛАН ТЕРРИТОРИИ										
Описание местоположения здания, сооружения, объекта незавершенного строительства на земельном участке										
										спутниковой аппаратуры Acnovo GX 9, имеющей погрешность в режиме RTK Mt=±10мм+1мм/км СКО Mt=±10мм+1мм/4.7
—	н2008О	—	—	—	405268.65	1361511.58	—	Метод спутниковых геодезических измерений (определений)	0.10	Оценка точности спутниковых определений координат точек границ объекта недвижимости выполнена программным обеспечением фирмы изготовителя спутниковой аппаратуры Acnovo GX 9, имеющей погрешность в режиме RTK Mt=±10мм+1мм/км СКО Mt=±10мм+1мм/4.7
—	н2009О	—	—	—	405257.23	1361511.77	—	Метод спутниковых геодезических измерений (определений)	0.10	Оценка точности спутниковых определений координат точек границ объекта недвижимости выполнена программным обеспечением фирмы изготовителя спутниковой аппаратуры Acnovo GX 9, имеющей погрешность в режиме RTK Mt=±10мм+1мм/км СКО Mt=±10мм+1мм/4.7
—	н2010О	—	—	—	405257.21	1361510.03	—	Метод спутниковых геодезических измерений (определений)	0.10	Оценка точности спутниковых определений координат точек границ объекта недвижимости выполнена программным обеспечением фирмы изготовителя спутниковой аппаратуры Acnovo GX 9, имеющей погрешность в режиме RTK

КАРТА-ПЛАН ТЕРРИТОРИИ

Описание местоположения здания, сооружения, объекта незавершенного строительства на земельном участке

										Mt=±10мм+1мм/км СКО Mt=±10мм+1мм/4.7
—	н2011О	—	—	—	405255.45	1361510.06	—	Метод спутниковых геодезических измерений (определений)	0.10	Оценка точности спутниковых определений координат точек границ объекта недвижимости выполнена программным обеспечением фирмы изготовителя спутниковой аппаратуры Acnovo GX 9, имеющей погрешность в режиме RTK Mt=±10мм+1мм/км СКО Mt=±10мм+1мм/4.7
—	н2012О	—	—	—	405255.45	1361511.02	—	Метод спутниковых геодезических измерений (определений)	0.10	Оценка точности спутниковых определений координат точек границ объекта недвижимости выполнена программным обеспечением фирмы изготовителя спутниковой аппаратуры Acnovo GX 9, имеющей погрешность в режиме RTK Mt=±10мм+1мм/км СКО Mt=±10мм+1мм/4.7
—	н2013О	—	—	—	405248.21	1361511.07	—	Метод спутниковых геодезических измерений (определений)	0.10	Оценка точности спутниковых определений координат точек границ объекта недвижимости выполнена программным обеспечением фирмы изготовителя спутниковой аппаратуры Acnovo GX 9, имеющей погрешность в режиме RTK Mt=±10мм+1мм/км СКО Mt=±10мм+1мм/4.7
—	н2014О	—	—	—	405247.	1361494	—	Метод	0.10	Оценка точности спутниковых

КАРТА-ПЛАН ТЕРРИТОРИИ

Описание местоположения здания, сооружения, объекта незавершенного строительства на земельном участке

					84	.11		спутниковых геодезических измерений (определений)		определений координат точек границ объекта недвижимости выполнена программным обеспечением фирмы изготовителя спутниковой аппаратуры Acnovo GX 9, имеющей погрешность в режиме RTK Mt=±10мм+1мм/км СКО Mt=±10мм+1мм/4.7
—	н1999О	—	—	—	405267.41	1361493.76	—	Метод спутниковых геодезических измерений (определений)	0.10	Оценка точности спутниковых определений координат точек границ объекта недвижимости выполнена программным обеспечением фирмы изготовителя спутниковой аппаратуры Acnovo GX 9, имеющей погрешность в режиме RTK Mt=±10мм+1мм/км СКО Mt=±10мм+1мм/4.7

2. Характеристики здания, сооружения, объекта незавершенного строительства с кадастровым номером (обозначением) 74:33:0000000:969

№ п/п	Наименование характеристики	Значение характеристики
1	2	3
1	Вид объекта недвижимости	здание
2	Ранее присвоенный государственный учетный номер здания, сооружения, объекта незавершенного строительства (кадастровый, инвентарный или условный номер)	74-74-33/202/2008-062 (условный номер), 13357 (инвентарный номер)
3	Кадастровый номер земельного участка (земельных участков), в границах которого (которых) расположено здание, сооружение, объект незавершенного строительства	74:33:0311001:66
4	Номер кадастрового квартала (кадастровых кварталов), в пределах которого (которых) расположено здание, сооружение, объект незавершенного строительства	74:33:0311001
5	Адрес здания, сооружения, объекта незавершенного строительства	—

КАРТА-ПЛАН ТЕРРИТОРИИ

Описание местоположения здания, сооружения, объекта незавершенного строительства на земельном участке

1	2	3
	Местоположение здания, сооружения, объекта незавершенного строительства	Россия, Челябинская область, г Магнитогорск, р-н Орджоникидзевский, ул Тевосяна, д 25 а
	Дополнительные сведения о местоположении	—
6	Иные сведения	—

1. Сведения о характерных точках контура
вид объекта недвижимости (здание, сооружение, объект незавершенного строительства) здание
кадастровый номер (обозначение) 74:33:0307001:297

Зона № 1

Номер контура	Номера характерных точек контура	Существующие			Уточненные			Метод определения координат	Средняя квадратическая погрешность определения координат характерной точки (M_t), м	Формулы, примененные для расчета средней квадратической погрешности определения координат характерной точки (M_t), м
		Координаты, м		R, м	Координаты, м		R, м			
		X	Y		X	Y				
1	2	3	4	5	6	7	8	9	10	11
—	н2055О	—	—	—	405335.66	1361367.81	—	Метод спутниковых геодезических измерений (определений)	0.10	Оценка точности спутниковых определений координат точек границ объекта недвижимости выполнена программным обеспечением фирмы изготовителя спутниковой аппаратуры Acnovo GX 9, имеющей погрешность в режиме RTK Mt=±10мм+1мм/км СКО Mt=±10мм+1мм/4.7
—	н2056О	—	—	—	405335.88	1361380.25	—	Метод спутниковых геодезических измерений (определений)	0.10	Оценка точности спутниковых определений координат точек границ объекта недвижимости выполнена программным обеспечением фирмы изготовителя

										спутниковой аппаратуры Acnovo GX 9, имеющей погрешность в режиме RTK Mt=±10мм+1мм/км СКО Mt=±10мм+1мм/4.7
—	н2057О	—	—	—	405286.05	1361380.83	—	Метод спутниковых геодезических измерений (определений)	0.10	Оценка точности спутниковых определений координат точек границ объекта недвижимости выполнена программным обеспечением фирмы изготовителя спутниковой аппаратуры Acnovo GX 9, имеющей погрешность в режиме RTK Mt=±10мм+1мм/км СКО Mt=±10мм+1мм/4.7
—	н2058О	—	—	—	405285.90	1361368.44	—	Метод спутниковых геодезических измерений (определений)	0.10	Оценка точности спутниковых определений координат точек границ объекта недвижимости выполнена программным обеспечением фирмы изготовителя спутниковой аппаратуры Acnovo GX 9, имеющей погрешность в режиме RTK Mt=±10мм+1мм/км СКО Mt=±10мм+1мм/4.7
—	н2059О	—	—	—	405273.72	1361368.55	—	Метод спутниковых геодезических измерений (определений)	0.10	Оценка точности спутниковых определений координат точек границ объекта недвижимости выполнена программным обеспечением фирмы изготовителя спутниковой аппаратуры Acnovo GX 9, имеющей погрешность в режиме RTK

										Mt=±10мм+1мм/км СКО Mt=±10мм+1мм/4.7
—	н2060О	—	—	—	405273.17	1361321.24	—	Метод спутниковых геодезических измерений (определений)	0.10	Оценка точности спутниковых определений координат точек границ объекта недвижимости выполнена программным обеспечением фирмы изготовителя спутниковой аппаратуры Acnovo GX 9, имеющей погрешность в режиме RTK Mt=±10мм+1мм/км СКО Mt=±10мм+1мм/4.7
—	н2061О	—	—	—	405285.68	1361321.13	—	Метод спутниковых геодезических измерений (определений)	0.10	Оценка точности спутниковых определений координат точек границ объекта недвижимости выполнена программным обеспечением фирмы изготовителя спутниковой аппаратуры Acnovo GX 9, имеющей погрешность в режиме RTK Mt=±10мм+1мм/км СКО Mt=±10мм+1мм/4.7
—	н2062О	—	—	—	405286.23	1361368.40	—	Метод спутниковых геодезических измерений (определений)	0.10	Оценка точности спутниковых определений координат точек границ объекта недвижимости выполнена программным обеспечением фирмы изготовителя спутниковой аппаратуры Acnovo GX 9, имеющей погрешность в режиме RTK Mt=±10мм+1мм/км СКО Mt=±10мм+1мм/4.7
—	н2055О	—	—	—	405335.	1361367	—	Метод	0.10	Оценка точности спутниковых

КАРТА-ПЛАН ТЕРРИТОРИИ

Описание местоположения здания, сооружения, объекта незавершенного строительства на земельном участке

					66	.81		спутниковых геодезических измерений (определений)		определений координат точек границ объекта недвижимости выполнена программным обеспечением фирмы изготовителя спутниковой аппаратуры Acnovo GX 9, имеющей погрешность в режиме RTK Mt=±10мм+1мм/км СКО Mt=±10мм+1мм/4.7

2. Характеристики здания, сооружения, объекта незавершенного строительства с кадастровым номером (обозначением) 74:33:0307001:297

№ п/п	Наименование характеристики	Значение характеристики
1	2	3
1	Вид объекта недвижимости	здание
2	Ранее присвоенный государственный учетный номер здания, сооружения, объекта незавершенного строительства (кадастровый, инвентарный или условный номер)	12959 (инвентарный номер)
3	Кадастровый номер земельного участка (земельных участков), в границах которого (которых) расположено здание, сооружение, объект незавершенного строительства	74:33:0311001:167
4	Номер кадастрового квартала (кадастровых кварталов), в пределах которого (которых) расположено здание, сооружение, объект незавершенного строительства	74:33:0311001
5	Адрес здания, сооружения, объекта незавершенного строительства	—
	Местоположение здания, сооружения, объекта незавершенного строительства	Челябинская обл., г. Магнитогорск, ул. Тевосяна, д. 21
	Дополнительные сведения о местоположении	—
6	Иные сведения	—

КАРТА-ПЛАН ТЕРРИТОРИИ

Описание местоположения здания, сооружения, объекта незавершенного строительства на земельном участке

1. Сведения о характерных точках контура
вид объекта недвижимости (здание, сооружение, объект незавершенного строительства) здание
кадастровый номер (обозначение) 74:33:0307001:303

Зона № 1

Номер контура	Номера характерных точек контура	Существующие			Уточненные			Метод определения координат	Средняя квадратическая погрешность определения координат характерной точки (M_t), м	Формулы, примененные для расчета средней квадратической погрешности определения координат характерной точки (M_t), м
		Координаты, м		R, м	Координаты, м		R, м			
		X	Y		X	Y				
1	2	3	4	5	6	7	8	9	10	11
—	н2063О	—	—	—	405261.13	1361447.89	—	Метод спутниковых геодезических измерений (определений)	0.10	Оценка точности спутниковых определений координат точек границ объекта недвижимости выполнена программным обеспечением фирмы изготовителя спутниковой аппаратуры Acnovo GX 9, имеющей погрешность в режиме RTK Mt=±10мм+1мм/км СКО Mt=±10мм+1мм/4.7
—	н2064О	—	—	—	405261.24	1361454.96	—	Метод спутниковых геодезических измерений (определений)	0.10	Оценка точности спутниковых определений координат точек границ объекта недвижимости выполнена программным обеспечением фирмы изготовителя спутниковой аппаратуры Acnovo GX 9, имеющей погрешность в режиме RTK Mt=±10мм+1мм/км СКО Mt=±10мм+1мм/4.7

КАРТА-ПЛАН ТЕРРИТОРИИ Описание местоположения здания, сооружения, объекта незавершенного строительства на земельном участке										
—	н2065О	—	—	—	405259.70	1361454.96	—	Метод спутниковых геодезических измерений (определений)	0.10	Оценка точности спутниковых определений координат точек границ объекта недвижимости выполнена программным обеспечением фирмы изготовителя спутниковой аппаратуры Acnovo GX 9, имеющей погрешность в режиме RTK Mt=±10мм+1мм/км СКО Mt=±10мм+1мм/4.7
—	н2066О	—	—	—	405259.80	1361463.70	—	Метод спутниковых геодезических измерений (определений)	0.10	Оценка точности спутниковых определений координат точек границ объекта недвижимости выполнена программным обеспечением фирмы изготовителя спутниковой аппаратуры Acnovo GX 9, имеющей погрешность в режиме RTK Mt=±10мм+1мм/км СКО Mt=±10мм+1мм/4.7
—	н2067О	—	—	—	405261.38	1361463.69	—	Метод спутниковых геодезических измерений (определений)	0.10	Оценка точности спутниковых определений координат точек границ объекта недвижимости выполнена программным обеспечением фирмы изготовителя спутниковой аппаратуры Acnovo GX 9, имеющей погрешность в режиме RTK Mt=±10мм+1мм/км СКО Mt=±10мм+1мм/4.7
—	н2068О	—	—	—	405261.57	1361477.37	—	Метод спутниковых геодезических	0.10	Оценка точности спутниковых определений координат точек границ объекта недвижимости

								измерений (определений)		выполнена программным обеспечением фирмы изготовителя спутниковой аппаратуры Acnovo GX 9, имеющей погрешность в режиме RTK Mt=±10мм+1мм/км СКО Mt=±10мм+1мм/4.7
—	н2069О	—	—	—	405260.06	1361477.37	—	Метод спутниковых геодезических измерений (определений)	0.10	Оценка точности спутниковых определений координат точек границ объекта недвижимости выполнена программным обеспечением фирмы изготовителя спутниковой аппаратуры Acnovo GX 9, имеющей погрешность в режиме RTK Mt=±10мм+1мм/км СКО Mt=±10мм+1мм/4.7
—	н2070О	—	—	—	405260.14	1361486.11	—	Метод спутниковых геодезических измерений (определений)	0.10	Оценка точности спутниковых определений координат точек границ объекта недвижимости выполнена программным обеспечением фирмы изготовителя спутниковой аппаратуры Acnovo GX 9, имеющей погрешность в режиме RTK Mt=±10мм+1мм/км СКО Mt=±10мм+1мм/4.7
—	н2071О	—	—	—	405261.67	1361486.10	—	Метод спутниковых геодезических измерений (определений)	0.10	Оценка точности спутниковых определений координат точек границ объекта недвижимости выполнена программным обеспечением фирмы изготовителя

										спутниковой аппаратуры Acnovo GX 9, имеющей погрешность в режиме RTK Mt=±10мм+1мм/км СКО Mt=±10мм+1мм/4.7
—	н2072О	—	—	—	405261.73	1361493.80	—	Метод спутниковых геодезических измерений (определений)	0.10	Оценка точности спутниковых определений координат точек границ объекта недвижимости выполнена программным обеспечением фирмы изготовителя спутниковой аппаратуры Acnovo GX 9, имеющей погрешность в режиме RTK Mt=±10мм+1мм/км СКО Mt=±10мм+1мм/4.7
—	н2073О	—	—	—	405247.80	1361493.98	—	Метод спутниковых геодезических измерений (определений)	0.10	Оценка точности спутниковых определений координат точек границ объекта недвижимости выполнена программным обеспечением фирмы изготовителя спутниковой аппаратуры Acnovo GX 9, имеющей погрешность в режиме RTK Mt=±10мм+1мм/км СКО Mt=±10мм+1мм/4.7
—	н2074О	—	—	—	405247.30	1361448.07	—	Метод спутниковых геодезических измерений (определений)	0.10	Оценка точности спутниковых определений координат точек границ объекта недвижимости выполнена программным обеспечением фирмы изготовителя спутниковой аппаратуры Acnovo GX 9, имеющей погрешность в режиме RTK

КАРТА-ПЛАН ТЕРРИТОРИИ

Описание местоположения здания, сооружения, объекта незавершенного строительства на земельном участке

										Mt=±10мм+1мм/км СКО Mt=±10мм+1мм/4.7
—	н2075О	—	—	—	405240.26	1361448.20	—	Метод спутниковых геодезических измерений (определений)	0.10	Оценка точности спутниковых определений координат точек границ объекта недвижимости выполнена программным обеспечением фирмы изготовителя спутниковой аппаратуры Acnovo GX 9, имеющей погрешность в режиме RTK Mt=±10мм+1мм/км СКО Mt=±10мм+1мм/4.7
—	н2076О	—	—	—	405239.97	1361425.19	—	Метод спутниковых геодезических измерений (определений)	0.10	Оценка точности спутниковых определений координат точек границ объекта недвижимости выполнена программным обеспечением фирмы изготовителя спутниковой аппаратуры Acnovo GX 9, имеющей погрешность в режиме RTK Mt=±10мм+1мм/км СКО Mt=±10мм+1мм/4.7
—	н2077О	—	—	—	405246.09	1361425.04	—	Метод спутниковых геодезических измерений (определений)	0.10	Оценка точности спутниковых определений координат точек границ объекта недвижимости выполнена программным обеспечением фирмы изготовителя спутниковой аппаратуры Acnovo GX 9, имеющей погрешность в режиме RTK Mt=±10мм+1мм/км СКО Mt=±10мм+1мм/4.7
—	н2078О	—	—	—	405253.	1361424	—	Метод	0.10	Оценка точности спутниковых

КАРТА-ПЛАН ТЕРРИТОРИИ Описание местоположения здания, сооружения, объекта незавершенного строительства на земельном участке										
					68	.93		спутниковых геодезических измерений (определений)		определений координат точек границ объекта недвижимости выполнена программным обеспечением фирмы изготовителя спутниковой аппаратуры Acnovo GX 9, имеющей погрешность в режиме RTK Mt=±10мм+1мм/км СКО Mt=±10мм+1мм/4.7
—	н2079О	—	—	—	405253.68	1361432.05	—	Метод спутниковых геодезических измерений (определений)	0.10	Оценка точности спутниковых определений координат точек границ объекта недвижимости выполнена программным обеспечением фирмы изготовителя спутниковой аппаратуры Acnovo GX 9, имеющей погрешность в режиме RTK Mt=±10мм+1мм/км СКО Mt=±10мм+1мм/4.7
—	н2080О	—	—	—	405252.26	1361432.06	—	Метод спутниковых геодезических измерений (определений)	0.10	Оценка точности спутниковых определений координат точек границ объекта недвижимости выполнена программным обеспечением фирмы изготовителя спутниковой аппаратуры Acnovo GX 9, имеющей погрешность в режиме RTK Mt=±10мм+1мм/км СКО Mt=±10мм+1мм/4.7
—	н2081О	—	—	—	405252.30	1361440.81	—	Метод спутниковых геодезических измерений	0.10	Оценка точности спутниковых определений координат точек границ объекта недвижимости выполнена

								(определений)		программным обеспечением фирмы изготовителя спутниковой аппаратуры Acnovo GX 9, имеющей погрешность в режиме RTK Mt=±10мм+1мм/км СКО Mt=±10мм+1мм/4.7
—	н2082О	—	—	—	405253.90	1361440.81	—	Метод спутниковых геодезических измерений (определений)	0.10	Оценка точности спутниковых определений координат точек границ объекта недвижимости выполнена программным обеспечением фирмы изготовителя спутниковой аппаратуры Acnovo GX 9, имеющей погрешность в режиме RTK Mt=±10мм+1мм/км СКО Mt=±10мм+1мм/4.7
—	н2083О	—	—	—	405253.90	1361447.96	—	Метод спутниковых геодезических измерений (определений)	0.10	Оценка точности спутниковых определений координат точек границ объекта недвижимости выполнена программным обеспечением фирмы изготовителя спутниковой аппаратуры Acnovo GX 9, имеющей погрешность в режиме RTK Mt=±10мм+1мм/км СКО Mt=±10мм+1мм/4.7
—	н2063О	—	—	—	405261.13	1361447.89	—	Метод спутниковых геодезических измерений (определений)	0.10	Оценка точности спутниковых определений координат точек границ объекта недвижимости выполнена программным обеспечением фирмы изготовителя спутниковой аппаратуры Acnovo

КАРТА-ПЛАН ТЕРРИТОРИИ

Описание местоположения здания, сооружения, объекта незавершенного строительства на земельном участке

										GX 9, имеющей погрешность в режиме RTK Mt=±10мм+1мм/км СКО Mt=±10мм+1мм/4.7

2. Характеристики здания, сооружения, объекта незавершенного строительства с кадастровым номером (обозначением) 74:33:0307001:303

№ п/п	Наименование характеристики	Значение характеристики
1	2	3
1	Вид объекта недвижимости	здание
2	Ранее присвоенный государственный учетный номер здания, сооружения, объекта незавершенного строительства (кадастровый, инвентарный или условный номер)	3490\А (кадастровый номер), 12024 (инвентарный номер)
3	Кадастровый номер земельного участка (земельных участков), в границах которого (которых) расположено здание, сооружение, объект незавершенного строительства	74:33:0311001:170
4	Номер кадастрового квартала (кадастровых кварталов), в пределах которого (которых) расположено здание, сооружение, объект незавершенного строительства	74:33:0311001
5	Адрес здания, сооружения, объекта незавершенного строительства	—
	Местоположение здания, сооружения, объекта незавершенного строительства	Челябинская обл., г. Магнитогорск, ул. Тевосяна, д. 25
	Дополнительные сведения о местоположении	—
6	Иные сведения	—

1. Сведения о характерных точках контура
вид объекта недвижимости (здание, сооружение, объект незавершенного строительства) здание
кадастровый номер (обозначение) 74:33:0307001:305

Зона № 1

Номер контура	Номера характерных точек контура	Существующие			Уточненные			Метод определения координат	Средняя квадратическая погрешность определения координат характерной точки (M_t), м	Формулы, примененные для расчета средней квадратической погрешности определения координат характерной точки (M_t), м
		Координаты, м		R, м	Координаты, м		R, м			
		X	Y		X	Y				

КАРТА-ПЛАН ТЕРРИТОРИИ										
Описание местоположения здания, сооружения, объекта незавершенного строительства на земельном участке										
1	2	3	4	5	6	7	8	9	10	11
—	н2084О	—	—	—	405231.97	1361388.68	—	Метод спутниковых геодезических измерений (определений)	0.10	Оценка точности спутниковых определений координат точек границ объекта недвижимости выполнена программным обеспечением фирмы изготовителя спутниковой аппаратуры Acnovo GX 9, имеющей погрешность в режиме RTK Mt=±10мм+1мм/км СКО Mt=±10мм+1мм/4.7
—	н2085О	—	—	—	405232.33	1361402.39	—	Метод спутниковых геодезических измерений (определений)	0.10	Оценка точности спутниковых определений координат точек границ объекта недвижимости выполнена программным обеспечением фирмы изготовителя спутниковой аппаратуры Acnovo GX 9, имеющей погрешность в режиме RTK Mt=±10мм+1мм/км СКО Mt=±10мм+1мм/4.7
—	н2086О	—	—	—	405245.87	1361402.10	—	Метод спутниковых геодезических измерений (определений)	0.10	Оценка точности спутниковых определений координат точек границ объекта недвижимости выполнена программным обеспечением фирмы изготовителя спутниковой аппаратуры Acnovo GX 9, имеющей погрешность в режиме RTK Mt=±10мм+1мм/км СКО Mt=±10мм+1мм/4.7
—	н2087О	—	—	—	405245.94	1361409.18	—	Метод спутниковых	0.10	Оценка точности спутниковых определений координат точек

								геодезических измерений (определений)		границ объекта недвижимости выполнена программным обеспечением фирмы изготовителя спутниковой аппаратуры Acnovo GX 9, имеющей погрешность в режиме RTK Mt=±10мм+1мм/км СКО Mt=±10мм+1мм/4.7
—	н2088О	—	—	—	405244.33	1361409.25	—	Метод спутниковых геодезических измерений (определений)	0.10	Оценка точности спутниковых определений координат точек границ объекта недвижимости выполнена программным обеспечением фирмы изготовителя спутниковой аппаратуры Acnovo GX 9, имеющей погрешность в режиме RTK Mt=±10мм+1мм/км СКО Mt=±10мм+1мм/4.7
—	н2089О	—	—	—	405244.44	1361418.01	—	Метод спутниковых геодезических измерений (определений)	0.10	Оценка точности спутниковых определений координат точек границ объекта недвижимости выполнена программным обеспечением фирмы изготовителя спутниковой аппаратуры Acnovo GX 9, имеющей погрешность в режиме RTK Mt=±10мм+1мм/км СКО Mt=±10мм+1мм/4.7
—	н2090О	—	—	—	405246.00	1361418.00	—	Метод спутниковых геодезических измерений (определений)	0.10	Оценка точности спутниковых определений координат точек границ объекта недвижимости выполнена программным обеспечением

										фирмы изготовителя спутниковой аппаратуры Acnovo GX 9, имеющей погрешность в режиме RTK Mt=±10мм+1мм/км СКО Mt=±10мм+1мм/4.7
—	н2077О	—	—	—	405246.09	1361425.04	—	Метод спутниковых геодезических измерений (определений)	0.10	Оценка точности спутниковых определений координат точек границ объекта недвижимости выполнена программным обеспечением фирмы изготовителя спутниковой аппаратуры Acnovo GX 9, имеющей погрешность в режиме RTK Mt=±10мм+1мм/км СКО Mt=±10мм+1мм/4.7
—	н2076О	—	—	—	405239.97	1361425.19	—	Метод спутниковых геодезических измерений (определений)	0.10	Оценка точности спутниковых определений координат точек границ объекта недвижимости выполнена программным обеспечением фирмы изготовителя спутниковой аппаратуры Acnovo GX 9, имеющей погрешность в режиме RTK Mt=±10мм+1мм/км СКО Mt=±10мм+1мм/4.7
—	н2091О	—	—	—	405232.63	1361425.35	—	Метод спутниковых геодезических измерений (определений)	0.10	Оценка точности спутниковых определений координат точек границ объекта недвижимости выполнена программным обеспечением фирмы изготовителя спутниковой аппаратуры Acnovo GX 9, имеющей

КАРТА-ПЛАН ТЕРРИТОРИИ Описание местоположения здания, сооружения, объекта незавершенного строительства на земельном участке										
										погрешность в режиме RTK Mt=±10мм+1мм/км СКО Mt=±10мм+1мм/4.7
—	н2092О	—	—	—	405232.27	1361402.49	—	Метод спутниковых геодезических измерений (определений)	0.10	Оценка точности спутниковых определений координат точек границ объекта недвижимости выполнена программным обеспечением фирмы изготовителя спутниковой аппаратуры Acnovo GX 9, имеющей погрешность в режиме RTK Mt=±10мм+1мм/км СКО Mt=±10мм+1мм/4.7
—	н2093О	—	—	—	405225.21	1361402.55	—	Метод спутниковых геодезических измерений (определений)	0.10	Оценка точности спутниковых определений координат точек границ объекта недвижимости выполнена программным обеспечением фирмы изготовителя спутниковой аппаратуры Acnovo GX 9, имеющей погрешность в режиме RTK Mt=±10мм+1мм/км СКО Mt=±10мм+1мм/4.7
—	н2094О	—	—	—	405225.18	1361400.96	—	Метод спутниковых геодезических измерений (определений)	0.10	Оценка точности спутниковых определений координат точек границ объекта недвижимости выполнена программным обеспечением фирмы изготовителя спутниковой аппаратуры Acnovo GX 9, имеющей погрешность в режиме RTK Mt=±10мм+1мм/км СКО Mt=±10мм+1мм/4.7

КАРТА-ПЛАН ТЕРРИТОРИИ Описание местоположения здания, сооружения, объекта незавершенного строительства на земельном участке										
—	н2095О	—	—	—	405216.23	1361401.10	—	Метод спутниковых геодезических измерений (определений)	0.10	Оценка точности спутниковых определений координат точек границ объекта недвижимости выполнена программным обеспечением фирмы изготовителя спутниковой аппаратуры Acnovo GX 9, имеющей погрешность в режиме RTK Mt=±10мм+1мм/км СКО Mt=±10мм+1мм/4.7
—	н2096О	—	—	—	405216.25	1361402.80	—	Метод спутниковых геодезических измерений (определений)	0.10	Оценка точности спутниковых определений координат точек границ объекта недвижимости выполнена программным обеспечением фирмы изготовителя спутниковой аппаратуры Acnovo GX 9, имеющей погрешность в режиме RTK Mt=±10мм+1мм/км СКО Mt=±10мм+1мм/4.7
—	н2097О	—	—	—	405203.25	1361402.96	—	Метод спутниковых геодезических измерений (определений)	0.10	Оценка точности спутниковых определений координат точек границ объекта недвижимости выполнена программным обеспечением фирмы изготовителя спутниковой аппаратуры Acnovo GX 9, имеющей погрешность в режиме RTK Mt=±10мм+1мм/км СКО Mt=±10мм+1мм/4.7
—	н2098О	—	—	—	405203.22	1361401.37	—	Метод спутниковых геодезических	0.10	Оценка точности спутниковых определений координат точек границ объекта недвижимости

КАРТА-ПЛАН ТЕРРИТОРИИ Описание местоположения здания, сооружения, объекта незавершенного строительства на земельном участке										
								измерений (определений)		выполнена программным обеспечением фирмы изготовителя спутниковой аппаратуры Acnovo GX 9, имеющей погрешность в режиме RTK Mt=±10мм+1мм/км СКО Mt=±10мм+1мм/4.7
—	н2099О	—	—	—	405194.23	1361401.51	—	Метод спутниковых геодезических измерений (определений)	0.10	Оценка точности спутниковых определений координат точек границ объекта недвижимости выполнена программным обеспечением фирмы изготовителя спутниковой аппаратуры Acnovo GX 9, имеющей погрешность в режиме RTK Mt=±10мм+1мм/км СКО Mt=±10мм+1мм/4.7
—	н2100О	—	—	—	405194.25	1361403.27	—	Метод спутниковых геодезических измерений (определений)	0.10	Оценка точности спутниковых определений координат точек границ объекта недвижимости выполнена программным обеспечением фирмы изготовителя спутниковой аппаратуры Acnovo GX 9, имеющей погрешность в режиме RTK Mt=±10мм+1мм/км СКО Mt=±10мм+1мм/4.7
—	н2101О	—	—	—	405187.15	1361403.35	—	Метод спутниковых геодезических измерений (определений)	0.10	Оценка точности спутниковых определений координат точек границ объекта недвижимости выполнена программным обеспечением фирмы изготовителя

КАРТА-ПЛАН ТЕРРИТОРИИ Описание местоположения здания, сооружения, объекта незавершенного строительства на земельном участке										
										спутниковой аппаратуры Acnovo GX 9, имеющей погрешность в режиме RTK Mt=±10мм+1мм/км СКО Mt=±10мм+1мм/4.7
—	н2102О	—	—	—	405187.35	1361410.92	—	Метод спутниковых геодезических измерений (определений)	0.10	Оценка точности спутниковых определений координат точек границ объекта недвижимости выполнена программным обеспечением фирмы изготовителя спутниковой аппаратуры Acnovo GX 9, имеющей погрешность в режиме RTK Mt=±10мм+1мм/км СКО Mt=±10мм+1мм/4.7
—	н2103О	—	—	—	405185.73	1361410.96	—	Метод спутниковых геодезических измерений (определений)	0.10	Оценка точности спутниковых определений координат точек границ объекта недвижимости выполнена программным обеспечением фирмы изготовителя спутниковой аппаратуры Acnovo GX 9, имеющей погрешность в режиме RTK Mt=±10мм+1мм/км СКО Mt=±10мм+1мм/4.7
—	н2104О	—	—	—	405185.96	1361420.69	—	Метод спутниковых геодезических измерений (определений)	0.10	Оценка точности спутниковых определений координат точек границ объекта недвижимости выполнена программным обеспечением фирмы изготовителя спутниковой аппаратуры Acnovo GX 9, имеющей погрешность в режиме RTK

КАРТА-ПЛАН ТЕРРИТОРИИ

Описание местоположения здания, сооружения, объекта незавершенного строительства на земельном участке

										Mt=±10мм+1мм/км СКО Mt=±10мм+1мм/4.7
—	н2105О	—	—	—	405187.54	1361420.66	—	Метод спутниковых геодезических измерений (определений)	0.10	Оценка точности спутниковых определений координат точек границ объекта недвижимости выполнена программным обеспечением фирмы изготовителя спутниковой аппаратуры Acnovo GX 9, имеющей погрешность в режиме RTK Mt=±10мм+1мм/км СКО Mt=±10мм+1мм/4.7
—	н2106О	—	—	—	405187.71	1361427.43	—	Метод спутниковых геодезических измерений (определений)	0.10	Оценка точности спутниковых определений координат точек границ объекта недвижимости выполнена программным обеспечением фирмы изготовителя спутниковой аппаратуры Acnovo GX 9, имеющей погрешность в режиме RTK Mt=±10мм+1мм/км СКО Mt=±10мм+1мм/4.7
—	н2107О	—	—	—	405174.38	1361427.81	—	Метод спутниковых геодезических измерений (определений)	0.10	Оценка точности спутниковых определений координат точек границ объекта недвижимости выполнена программным обеспечением фирмы изготовителя спутниковой аппаратуры Acnovo GX 9, имеющей погрешность в режиме RTK Mt=±10мм+1мм/км СКО Mt=±10мм+1мм/4.7
—	н2108О	—	—	—	405173.	1361403	—	Метод	0.10	Оценка точности спутниковых

КАРТА-ПЛАН ТЕРРИТОРИИ										
Описание местоположения здания, сооружения, объекта незавершенного строительства на земельном участке										
					73	.79		спутниковых геодезических измерений (определений)		определений координат точек границ объекта недвижимости выполнена программным обеспечением фирмы изготовителя спутниковой аппаратуры Acnovo GX 9, имеющей погрешность в режиме RTK Mt=±10мм+1мм/км СКО Mt=±10мм+1мм/4.7
—	н2109О	—	—	—	405187.11	1361403.31	—	Метод спутниковых геодезических измерений (определений)	0.10	Оценка точности спутниковых определений координат точек границ объекта недвижимости выполнена программным обеспечением фирмы изготовителя спутниковой аппаратуры Acnovo GX 9, имеющей погрешность в режиме RTK Mt=±10мм+1мм/км СКО Mt=±10мм+1мм/4.7
—	н2110О	—	—	—	405186.94	1361389.69	—	Метод спутниковых геодезических измерений (определений)	0.10	Оценка точности спутниковых определений координат точек границ объекта недвижимости выполнена программным обеспечением фирмы изготовителя спутниковой аппаратуры Acnovo GX 9, имеющей погрешность в режиме RTK Mt=±10мм+1мм/км СКО Mt=±10мм+1мм/4.7
—	н2111О	—	—	—	405206.92	1361389.19	—	Метод спутниковых геодезических измерений	0.10	Оценка точности спутниковых определений координат точек границ объекта недвижимости выполнена

КАРТА-ПЛАН ТЕРРИТОРИИ

Описание местоположения здания, сооружения, объекта незавершенного строительства на земельном участке

								(определений)		программным обеспечением фирмы изготовителя спутниковой аппаратуры Acnovo GX 9, имеющей погрешность в режиме RTK Mt=±10мм+1мм/км СКО Mt=±10мм+1мм/4.7
—	н2112О	—	—	—	405212.38	1361389.08	—	Метод спутниковых геодезических измерений (определений)	0.10	Оценка точности спутниковых определений координат точек границ объекта недвижимости выполнена программным обеспечением фирмы изготовителя спутниковой аппаратуры Acnovo GX 9, имеющей погрешность в режиме RTK Mt=±10мм+1мм/км СКО Mt=±10мм+1мм/4.7
—	н2084О	—	—	—	405231.97	1361388.68	—	Метод спутниковых геодезических измерений (определений)	0.10	Оценка точности спутниковых определений координат точек границ объекта недвижимости выполнена программным обеспечением фирмы изготовителя спутниковой аппаратуры Acnovo GX 9, имеющей погрешность в режиме RTK Mt=±10мм+1мм/км СКО Mt=±10мм+1мм/4.7

2. Характеристики здания, сооружения, объекта незавершенного строительства с кадастровым номером (обозначением) 74:33:0307001:305

№ п/п	Наименование характеристики	Значение характеристики
1	2	3
1	Вид объекта недвижимости	здание
2	Ранее присвоенный государственный учетный номер здания, сооружения, объекта незавершенного строительства (кадастровый, инвентарный или	12024 (инвентарный номер)

КАРТА-ПЛАН ТЕРРИТОРИИ

Описание местоположения здания, сооружения, объекта незавершенного строительства на земельном участке

1	2	3
	условный номер)	
3	Кадастровый номер земельного участка (земельных участков), в границах которого (которых) расположено здание, сооружение, объект незавершенного строительства	74:33:0311001:170
4	Номер кадастрового квартала (кадастровых кварталов), в пределах которого (которых) расположено здание, сооружение, объект незавершенного строительства	74:33:0311001
5	Адрес здания, сооружения, объекта незавершенного строительства	—
	Местоположение здания, сооружения, объекта незавершенного строительства	Челябинская обл., г. Магнитогорск, ул. Тевосяна, д. 25
	Дополнительные сведения о местоположении	—
6	Иные сведения	—

1. Сведения о характерных точках контура
вид объекта недвижимости (здание, сооружение, объект незавершенного строительства) здание
кадастровый номер (обозначение) 74:33:0307001:326

Зона № 1

Номер контура	Номера характерных точек контура	Существующие			Уточненные			Метод определения координат	Средняя квадратическая погрешность определения координат характерной точки (M_t), м	Формулы, примененные для расчета средней квадратической погрешности определения координат характерной точки (M_t), м
		Координаты, м		R, м	Координаты, м		R, м			
		X	Y		X	Y				
1	2	3	4	5	6	7	8	9	10	11
—	н2252О	—	—	—	405253.13	1361657.36	—	Метод спутниковых геодезических измерений (определений)	0.10	Оценка точности спутниковых определений координат точек границ объекта недвижимости выполнена программным обеспечением фирмы изготовителя спутниковой аппаратуры Acnovo GX 9, имеющей погрешность в режиме RTK

КАРТА-ПЛАН ТЕРРИТОРИИ

Описание местоположения здания, сооружения, объекта незавершенного строительства на земельном участке

										Mt=±10мм+1мм/км СКО Mt=±10мм+1мм/4.7
—	н2253О	—	—	—	405253.28	1361669.27	—	Метод спутниковых геодезических измерений (определений)	0.10	Оценка точности спутниковых определений координат точек границ объекта недвижимости выполнена программным обеспечением фирмы изготовителя спутниковой аппаратуры Acnovo GX 9, имеющей погрешность в режиме RTK Mt=±10мм+1мм/км СКО Mt=±10мм+1мм/4.7
—	н2254О	—	—	—	405245.85	1361669.42	—	Метод спутниковых геодезических измерений (определений)	0.10	Оценка точности спутниковых определений координат точек границ объекта недвижимости выполнена программным обеспечением фирмы изготовителя спутниковой аппаратуры Acnovo GX 9, имеющей погрешность в режиме RTK Mt=±10мм+1мм/км СКО Mt=±10мм+1мм/4.7
—	н2255О	—	—	—	405245.80	1361666.87	—	Метод спутниковых геодезических измерений (определений)	0.10	Оценка точности спутниковых определений координат точек границ объекта недвижимости выполнена программным обеспечением фирмы изготовителя спутниковой аппаратуры Acnovo GX 9, имеющей погрешность в режиме RTK Mt=±10мм+1мм/км СКО Mt=±10мм+1мм/4.7
—	н2256О	—	—	—	405233.	1361667	—	Метод	0.10	Оценка точности спутниковых

КАРТА-ПЛАН ТЕРРИТОРИИ										
Описание местоположения здания, сооружения, объекта незавершенного строительства на земельном участке										
					25	.26		спутниковых геодезических измерений (определений)		определений координат точек границ объекта недвижимости выполнена программным обеспечением фирмы изготовителя спутниковой аппаратуры Acnovo GX 9, имеющей погрешность в режиме RTK Mt=±10мм+1мм/км СКО Mt=±10мм+1мм/4.7
—	н2257О	—	—	—	405233.14	1361660.07	—	Метод спутниковых геодезических измерений (определений)	0.10	Оценка точности спутниковых определений координат точек границ объекта недвижимости выполнена программным обеспечением фирмы изготовителя спутниковой аппаратуры Acnovo GX 9, имеющей погрешность в режиме RTK Mt=±10мм+1мм/км СКО Mt=±10мм+1мм/4.7
—	н2258О	—	—	—	405245.69	1361659.83	—	Метод спутниковых геодезических измерений (определений)	0.10	Оценка точности спутниковых определений координат точек границ объекта недвижимости выполнена программным обеспечением фирмы изготовителя спутниковой аппаратуры Acnovo GX 9, имеющей погрешность в режиме RTK Mt=±10мм+1мм/км СКО Mt=±10мм+1мм/4.7
—	н2259О	—	—	—	405245.65	1361657.48	—	Метод спутниковых геодезических измерений	0.10	Оценка точности спутниковых определений координат точек границ объекта недвижимости выполнена

КАРТА-ПЛАН ТЕРРИТОРИИ

Описание местоположения здания, сооружения, объекта незавершенного строительства на земельном участке

								(определений)		программным обеспечением фирмы изготовителя спутниковой аппаратуры Acnovo GX 9, имеющей погрешность в режиме RTK Mt=±10мм+1мм/км СКО Mt=±10мм+1мм/4.7
—	н2252О	—	—	—	405253.13	1361657.36	—	Метод спутниковых геодезических измерений (определений)	0.10	Оценка точности спутниковых определений координат точек границ объекта недвижимости выполнена программным обеспечением фирмы изготовителя спутниковой аппаратуры Acnovo GX 9, имеющей погрешность в режиме RTK Mt=±10мм+1мм/км СКО Mt=±10мм+1мм/4.7

2. Характеристики здания, сооружения, объекта незавершенного строительства с кадастровым номером (обозначением) 74:33:0307001:326

№ п/п	Наименование характеристики	Значение характеристики
1	2	3
1	Вид объекта недвижимости	здание
2	Ранее присвоенный государственный учетный номер здания, сооружения, объекта незавершенного строительства (кадастровый, инвентарный или условный номер)	75:438:002:000103980 (инвентарный номер)
3	Кадастровый номер земельного участка (земельных участков), в границах которого (которых) расположено здание, сооружение, объект незавершенного строительства	74:33:0311001:11315
4	Номер кадастрового квартала (кадастровых кварталов), в пределах которого (которых) расположено здание, сооружение, объект незавершенного строительства	74:33:0311001
5	Адрес здания, сооружения, объекта незавершенного строительства	—
	Местоположение здания, сооружения, объекта незавершенного строительства	Челябинская область, г Магнитогорск, ул Тевосяна, д 27, корп 3, строен 1
	Дополнительные сведения о местоположении	—

КАРТА-ПЛАН ТЕРРИТОРИИ

Описание местоположения здания, сооружения, объекта незавершенного строительства на земельном участке

1	2	3
6	Иные сведения	—

1. Сведения о характерных точках контура
вид объекта недвижимости (здание, сооружение, объект незавершенного строительства) здание
кадастровый номер (обозначение) 74:33:0307001:327

Зона № 1

Номер контура	Номера характерных точек контура	Существующие			Уточненные			Метод определения координат	Средняя квадратическая погрешность определения координат характерной точки (M_t), м	Формулы, примененные для расчета средней квадратической погрешности определения координат характерной точки (M_t), м
		Координаты, м		R, м	Координаты, м		R, м			
		X	Y		X	Y				
1	2	3	4	5	6	7	8	9	10	11
—	н2260О	—	—	—	405222.13	1361551.19	—	Метод спутниковых геодезических измерений (определений)	0.10	Оценка точности спутниковых определений координат точек границ объекта недвижимости выполнена программным обеспечением фирмы изготовителя спутниковой аппаратуры Acnovo GX 9, имеющей погрешность в режиме RTK Mt=±10мм+1мм/км СКО Mt=±10мм+1мм/4.7
—	н2261О	—	—	—	405222.28	1361564.58	—	Метод спутниковых геодезических измерений (определений)	0.10	Оценка точности спутниковых определений координат точек границ объекта недвижимости выполнена программным обеспечением фирмы изготовителя спутниковой аппаратуры Acnovo GX 9, имеющей погрешность в режиме RTK

КАРТА-ПЛАН ТЕРРИТОРИИ

Описание местоположения здания, сооружения, объекта незавершенного строительства на земельном участке

										Mt=±10мм+1мм/км СКО Mt=±10мм+1мм/4.7
—	н2262О	—	—	—	405202.80	1361564.84	—	Метод спутниковых геодезических измерений (определений)	0.10	Оценка точности спутниковых определений координат точек границ объекта недвижимости выполнена программным обеспечением фирмы изготовителя спутниковой аппаратуры Acnovo GX 9, имеющей погрешность в режиме RTK Mt=±10мм+1мм/км СКО Mt=±10мм+1мм/4.7
—	н2263О	—	—	—	405202.58	1361551.45	—	Метод спутниковых геодезических измерений (определений)	0.10	Оценка точности спутниковых определений координат точек границ объекта недвижимости выполнена программным обеспечением фирмы изготовителя спутниковой аппаратуры Acnovo GX 9, имеющей погрешность в режиме RTK Mt=±10мм+1мм/км СКО Mt=±10мм+1мм/4.7
—	н2260О	—	—	—	405222.13	1361551.19	—	Метод спутниковых геодезических измерений (определений)	0.10	Оценка точности спутниковых определений координат точек границ объекта недвижимости выполнена программным обеспечением фирмы изготовителя спутниковой аппаратуры Acnovo GX 9, имеющей погрешность в режиме RTK Mt=±10мм+1мм/км СКО Mt=±10мм+1мм/4.7

КАРТА-ПЛАН ТЕРРИТОРИИ

Описание местоположения здания, сооружения, объекта незавершенного строительства на земельном участке

2. Характеристики здания, сооружения, объекта незавершенного строительства с кадастровым номером (обозначением) 74:33:0307001:327

№ п/п	Наименование характеристики	Значение характеристики
1	2	3
1	Вид объекта недвижимости	здание
2	Ранее присвоенный государственный учетный номер здания, сооружения, объекта незавершенного строительства (кадастровый, инвентарный или условный номер)	75:438:002:000130870 (инвентарный номер)
3	Кадастровый номер земельного участка (земельных участков), в границах которого (которых) расположено здание, сооружение, объект незавершенного строительства	74:33:0311001:219
4	Номер кадастрового квартала (кадастровых кварталов), в пределах которого (которых) расположено здание, сооружение, объект незавершенного строительства	74:33:0311001
5	Адрес здания, сооружения, объекта незавершенного строительства	—
	Местоположение здания, сооружения, объекта незавершенного строительства	Челябинская обл., г. Магнитогорск, ул. Тевосяна, д. 27/3, корп. 2
	Дополнительные сведения о местоположении	—
6	Иные сведения	—

1. Сведения о характерных точках контура
вид объекта недвижимости (здание, сооружение, объект незавершенного строительства) здание
кадастровый номер (обозначение) 74:33:0307001:328

Зона № 1

Номер контура	Номера характерных точек контура	Существующие			Уточненные			Метод определения координат	Средняя квадратическая погрешность определения координат характерной точки (M_t), м	Формулы, примененные для расчета средней квадратической погрешности определения координат характерной точки (M_t), м
		Координаты, м		R, м	Координаты, м		R, м			
		X	Y		X	Y				
1	2	3	4	5	6	7	8	9	10	11
—	н2240О	—	—	—	405329.91	1361540.49	—	Метод спутниковых геодезических	0.10	Оценка точности спутниковых определений координат точек границ объекта недвижимости

КАРТА-ПЛАН ТЕРРИТОРИИ Описание местоположения здания, сооружения, объекта незавершенного строительства на земельном участке										
								измерений (определений)		выполнена программным обеспечением фирмы изготовителя спутниковой аппаратуры Acnovo GX 9, имеющей погрешность в режиме RTK Mt=±10мм+1мм/км СКО Mt=±10мм+1мм/4.7
—	н2241О	—	—	—	405330.83	1361592.96	—	Метод спутниковых геодезических измерений (определений)	0.10	Оценка точности спутниковых определений координат точек границ объекта недвижимости выполнена программным обеспечением фирмы изготовителя спутниковой аппаратуры Acnovo GX 9, имеющей погрешность в режиме RTK Mt=±10мм+1мм/км СКО Mt=±10мм+1мм/4.7
—	н2242О	—	—	—	405260.29	1361594.14	—	Метод спутниковых геодезических измерений (определений)	0.10	Оценка точности спутниковых определений координат точек границ объекта недвижимости выполнена программным обеспечением фирмы изготовителя спутниковой аппаратуры Acnovo GX 9, имеющей погрешность в режиме RTK Mt=±10мм+1мм/км СКО Mt=±10мм+1мм/4.7
—	н2243О	—	—	—	405259.46	1361541.55	—	Метод спутниковых геодезических измерений (определений)	0.10	Оценка точности спутниковых определений координат точек границ объекта недвижимости выполнена программным обеспечением фирмы изготовителя

КАРТА-ПЛАН ТЕРРИТОРИИ										
Описание местоположения здания, сооружения, объекта незавершенного строительства на земельном участке										
										спутниковой аппаратуры Acnovo GX 9, имеющей погрешность в режиме RTK Mt=±10мм+1мм/км СКО Mt=±10мм+1мм/4.7
—	н2240О	—	—	—	405329.91	1361540.49	—	Метод спутниковых геодезических измерений (определений)	0.10	Оценка точности спутниковых определений координат точек границ объекта недвижимости выполнена программным обеспечением фирмы изготовителя спутниковой аппаратуры Acnovo GX 9, имеющей погрешность в режиме RTK Mt=±10мм+1мм/км СКО Mt=±10мм+1мм/4.7
—	н2244О	—	—	—	405305.32	1361559.93	—	Метод спутниковых геодезических измерений (определений)	0.10	Оценка точности спутниковых определений координат точек границ объекта недвижимости выполнена программным обеспечением фирмы изготовителя спутниковой аппаратуры Acnovo GX 9, имеющей погрешность в режиме RTK Mt=±10мм+1мм/км СКО Mt=±10мм+1мм/4.7
—	н2245О	—	—	—	405305.65	1361583.50	—	Метод спутниковых геодезических измерений (определений)	0.10	Оценка точности спутниковых определений координат точек границ объекта недвижимости выполнена программным обеспечением фирмы изготовителя спутниковой аппаратуры Acnovo GX 9, имеющей

КАРТА-ПЛАН ТЕРРИТОРИИ Описание местоположения здания, сооружения, объекта незавершенного строительства на земельном участке										
										погрешность в режиме RTK Mt=±10мм+1мм/км СКО Mt=±10мм+1мм/4.7
—	н2246О	—	—	—	405273.09	1361584.02	—	Метод спутниковых геодезических измерений (определений)	0.10	Оценка точности спутниковых определений координат точек границ объекта недвижимости выполнена программным обеспечением фирмы изготовителя спутниковой аппаратуры Acnovo GX 9, имеющей погрешность в режиме RTK Mt=±10мм+1мм/км СКО Mt=±10мм+1мм/4.7
—	н2247О	—	—	—	405272.76	1361560.40	—	Метод спутниковых геодезических измерений (определений)	0.10	Оценка точности спутниковых определений координат точек границ объекта недвижимости выполнена программным обеспечением фирмы изготовителя спутниковой аппаратуры Acnovo GX 9, имеющей погрешность в режиме RTK Mt=±10мм+1мм/км СКО Mt=±10мм+1мм/4.7
—	н2248О	—	—	—	405287.15	1361560.19	—	Метод спутниковых геодезических измерений (определений)	0.10	Оценка точности спутниковых определений координат точек границ объекта недвижимости выполнена программным обеспечением фирмы изготовителя спутниковой аппаратуры Acnovo GX 9, имеющей погрешность в режиме RTK Mt=±10мм+1мм/км СКО Mt=±10мм+1мм/4.7

—	н2249О	—	—	—	405287.21	1361563.52	—	Метод спутниковых геодезических измерений (определений)	0.10	Оценка точности спутниковых определений координат точек границ объекта недвижимости выполнена программным обеспечением фирмы изготовителя спутниковой аппаратуры Acnovo GX 9, имеющей погрешность в режиме RTK Mt=±10мм+1мм/км СКО Mt=±10мм+1мм/4.7
—	н2250О	—	—	—	405294.02	1361563.46	—	Метод спутниковых геодезических измерений (определений)	0.10	Оценка точности спутниковых определений координат точек границ объекта недвижимости выполнена программным обеспечением фирмы изготовителя спутниковой аппаратуры Acnovo GX 9, имеющей погрешность в режиме RTK Mt=±10мм+1мм/км СКО Mt=±10мм+1мм/4.7
—	н2251О	—	—	—	405294.03	1361560.04	—	Метод спутниковых геодезических измерений (определений)	0.10	Оценка точности спутниковых определений координат точек границ объекта недвижимости выполнена программным обеспечением фирмы изготовителя спутниковой аппаратуры Acnovo GX 9, имеющей погрешность в режиме RTK Mt=±10мм+1мм/км СКО Mt=±10мм+1мм/4.7
—	н2244О	—	—	—	405305.32	1361559.93	—	Метод спутниковых геодезических	0.10	Оценка точности спутниковых определений координат точек границ объекта недвижимости

КАРТА-ПЛАН ТЕРРИТОРИИ

Описание местоположения здания, сооружения, объекта незавершенного строительства на земельном участке

								измерений (определений)		выполнена программным обеспечением фирмы изготовителя спутниковой аппаратуры Acnovo GX 9, имеющей погрешность в режиме RTK Mt=±10мм+1мм/км СКО Mt=±10мм+1мм/4.7

2. Характеристики здания, сооружения, объекта незавершенного строительства с кадастровым номером (обозначением) 74:33:0307001:328

№ п/п	Наименование характеристики	Значение характеристики
1	2	3
1	Вид объекта недвижимости	здание
2	Ранее присвоенный государственный учетный номер здания, сооружения, объекта незавершенного строительства (кадастровый, инвентарный или условный номер)	16780 (инвентарный номер)
3	Кадастровый номер земельного участка (земельных участков), в границах которого (которых) расположено здание, сооружение, объект незавершенного строительства	74:33:0311001:219
4	Номер кадастрового квартала (кадастровых кварталов), в пределах которого (которых) расположено здание, сооружение, объект незавершенного строительства	74:33:0311001
5	Адрес здания, сооружения, объекта незавершенного строительства	—
	Местоположение здания, сооружения, объекта незавершенного строительства	Челябинская обл., г. Магнитогорск, ул. Тевосяна, д. 27/3
	Дополнительные сведения о местоположении	—
6	Иные сведения	—

КАРТА-ПЛАН ТЕРРИТОРИИ

Описание местоположения здания, сооружения, объекта незавершенного строительства на земельном участке

1. Сведения о характерных точках контура
вид объекта недвижимости (здание, сооружение, объект незавершенного строительства) здание
кадастровый номер (обозначение) 74:33:0307001:334

Зона № 1

Номер контура	Номера характерных точек контура	Существующие			Уточненные			Метод определения координат	Средняя квадратическая погрешность определения координат характерной точки (M_t), м	Формулы, примененные для расчета средней квадратической погрешности определения координат характерной точки (M_t), м
		Координаты, м		R, м	Координаты, м		R, м			
		X	Y		X	Y				
1	2	3	4	5	6	7	8	9	10	11
—	н2137О	—	—	—	405037.40	1361570.89	—	Метод спутниковых геодезических измерений (определений)	0.10	Оценка точности спутниковых определений координат точек границ объекта недвижимости выполнена программным обеспечением фирмы изготовителя спутниковой аппаратуры Acnovo GX 9, имеющей погрешность в режиме RTK Mt=±10мм+1мм/км СКО Mt=±10мм+1мм/4.7
—	н2138О	—	—	—	405037.58	1361584.46	—	Метод спутниковых геодезических измерений (определений)	0.10	Оценка точности спутниковых определений координат точек границ объекта недвижимости выполнена программным обеспечением фирмы изготовителя спутниковой аппаратуры Acnovo GX 9, имеющей погрешность в режиме RTK Mt=±10мм+1мм/км СКО Mt=±10мм+1мм/4.7

КАРТА-ПЛАН ТЕРРИТОРИИ										
Описание местоположения здания, сооружения, объекта незавершенного строительства на земельном участке										
—	н2139О	—	—	—	405029.40	1361584.57	—	Метод спутниковых геодезических измерений (определений)	0.10	Оценка точности спутниковых определений координат точек границ объекта недвижимости выполнена программным обеспечением фирмы изготовителя спутниковой аппаратуры Acnovo GX 9, имеющей погрешность в режиме RTK Mt=±10мм+1мм/км СКО Mt=±10мм+1мм/4.7
—	н2140О	—	—	—	405029.39	1361582.86	—	Метод спутниковых геодезических измерений (определений)	0.10	Оценка точности спутниковых определений координат точек границ объекта недвижимости выполнена программным обеспечением фирмы изготовителя спутниковой аппаратуры Acnovo GX 9, имеющей погрешность в режиме RTK Mt=±10мм+1мм/км СКО Mt=±10мм+1мм/4.7
—	н2141О	—	—	—	405020.09	1361582.98	—	Метод спутниковых геодезических измерений (определений)	0.10	Оценка точности спутниковых определений координат точек границ объекта недвижимости выполнена программным обеспечением фирмы изготовителя спутниковой аппаратуры Acnovo GX 9, имеющей погрешность в режиме RTK Mt=±10мм+1мм/км СКО Mt=±10мм+1мм/4.7
—	н2142О	—	—	—	405020.11	1361584.60	—	Метод спутниковых геодезических	0.10	Оценка точности спутниковых определений координат точек границ объекта недвижимости

КАРТА-ПЛАН ТЕРРИТОРИИ Описание местоположения здания, сооружения, объекта незавершенного строительства на земельном участке										
								измерений (определений)		выполнена программным обеспечением фирмы изготовителя спутниковой аппаратуры Acnovo GX 9, имеющей погрешность в режиме RTK Mt=±10мм+1мм/км СКО Mt=±10мм+1мм/4.7
—	н2143О	—	—	—	405007.01	1361584.73	—	Метод спутниковых геодезических измерений (определений)	0.10	Оценка точности спутниковых определений координат точек границ объекта недвижимости выполнена программным обеспечением фирмы изготовителя спутниковой аппаратуры Acnovo GX 9, имеющей погрешность в режиме RTK Mt=±10мм+1мм/км СКО Mt=±10мм+1мм/4.7
—	н2144О	—	—	—	405006.99	1361583.27	—	Метод спутниковых геодезических измерений (определений)	0.10	Оценка точности спутниковых определений координат точек границ объекта недвижимости выполнена программным обеспечением фирмы изготовителя спутниковой аппаратуры Acnovo GX 9, имеющей погрешность в режиме RTK Mt=±10мм+1мм/км СКО Mt=±10мм+1мм/4.7
—	н2145О	—	—	—	404997.86	1361583.34	—	Метод спутниковых геодезических измерений (определений)	0.10	Оценка точности спутниковых определений координат точек границ объекта недвижимости выполнена программным обеспечением фирмы изготовителя

										спутниковой аппаратуры Acnovo GX 9, имеющей погрешность в режиме RTK Mt=±10мм+1мм/км СКО Mt=±10мм+1мм/4.7
—	н2146О	—	—	—	404997.85	1361585.04	—	Метод спутниковых геодезических измерений (определений)	0.10	Оценка точности спутниковых определений координат точек границ объекта недвижимости выполнена программным обеспечением фирмы изготовителя спутниковой аппаратуры Acnovo GX 9, имеющей погрешность в режиме RTK Mt=±10мм+1мм/км СКО Mt=±10мм+1мм/4.7
—	н2147О	—	—	—	404990.79	1361585.21	—	Метод спутниковых геодезических измерений (определений)	0.10	Оценка точности спутниковых определений координат точек границ объекта недвижимости выполнена программным обеспечением фирмы изготовителя спутниковой аппаратуры Acnovo GX 9, имеющей погрешность в режиме RTK Mt=±10мм+1мм/км СКО Mt=±10мм+1мм/4.7
—	н2148О	—	—	—	404990.89	1361592.05	—	Метод спутниковых геодезических измерений (определений)	0.10	Оценка точности спутниковых определений координат точек границ объекта недвижимости выполнена программным обеспечением фирмы изготовителя спутниковой аппаратуры Acnovo GX 9, имеющей погрешность в режиме RTK

КАРТА-ПЛАН ТЕРРИТОРИИ

Описание местоположения здания, сооружения, объекта незавершенного строительства на земельном участке

										Mt=±10мм+1мм/км СКО Mt=±10мм+1мм/4.7
—	н2149О	—	—	—	404989.43	1361592.07	—	Метод спутниковых геодезических измерений (определений)	0.10	Оценка точности спутниковых определений координат точек границ объекта недвижимости выполнена программным обеспечением фирмы изготовителя спутниковой аппаратуры Acnovo GX 9, имеющей погрешность в режиме RTK Mt=±10мм+1мм/км СКО Mt=±10мм+1мм/4.7
—	н2150О	—	—	—	404989.57	1361601.47	—	Метод спутниковых геодезических измерений (определений)	0.10	Оценка точности спутниковых определений координат точек границ объекта недвижимости выполнена программным обеспечением фирмы изготовителя спутниковой аппаратуры Acnovo GX 9, имеющей погрешность в режиме RTK Mt=±10мм+1мм/км СКО Mt=±10мм+1мм/4.7
—	н2151О	—	—	—	404991.04	1361601.45	—	Метод спутниковых геодезических измерений (определений)	0.10	Оценка точности спутниковых определений координат точек границ объекта недвижимости выполнена программным обеспечением фирмы изготовителя спутниковой аппаратуры Acnovo GX 9, имеющей погрешность в режиме RTK Mt=±10мм+1мм/км СКО Mt=±10мм+1мм/4.7
—	н2152О	—	—	—	404991.	1361614	—	Метод	0.10	Оценка точности спутниковых

КАРТА-ПЛАН ТЕРРИТОРИИ										
Описание местоположения здания, сооружения, объекта незавершенного строительства на земельном участке										
					18	.49		спутниковых геодезических измерений (определений)		определений координат точек границ объекта недвижимости выполнена программным обеспечением фирмы изготовителя спутниковой аппаратуры Acnovo GX 9, имеющей погрешность в режиме RTK Mt=±10мм+1мм/км СКО Mt=±10мм+1мм/4.7
—	н2153О	—	—	—	404989.82	1361614.51	—	Метод спутниковых геодезических измерений (определений)	0.10	Оценка точности спутниковых определений координат точек границ объекта недвижимости выполнена программным обеспечением фирмы изготовителя спутниковой аппаратуры Acnovo GX 9, имеющей погрешность в режиме RTK Mt=±10мм+1мм/км СКО Mt=±10мм+1мм/4.7
—	н2154О	—	—	—	404989.94	1361623.90	—	Метод спутниковых геодезических измерений (определений)	0.10	Оценка точности спутниковых определений координат точек границ объекта недвижимости выполнена программным обеспечением фирмы изготовителя спутниковой аппаратуры Acnovo GX 9, имеющей погрешность в режиме RTK Mt=±10мм+1мм/км СКО Mt=±10мм+1мм/4.7
—	н2155О	—	—	—	404991.40	1361623.90	—	Метод спутниковых геодезических измерений	0.10	Оценка точности спутниковых определений координат точек границ объекта недвижимости выполнена

								(определений)		программным обеспечением фирмы изготовителя спутниковой аппаратуры Acnovo GX 9, имеющей погрешность в режиме RTK Mt=±10мм+1мм/км СКО Mt=±10мм+1мм/4.7
—	н2033О	—	—	—	404991.52	1361630.99	—	Метод спутниковых геодезических измерений (определений)	0.10	Оценка точности спутниковых определений координат точек границ объекта недвижимости выполнена программным обеспечением фирмы изготовителя спутниковой аппаратуры Acnovo GX 9, имеющей погрешность в режиме RTK Mt=±10мм+1мм/км СКО Mt=±10мм+1мм/4.7
—	н2032О	—	—	—	404978.51	1361631.13	—	Метод спутниковых геодезических измерений (определений)	0.10	Оценка точности спутниковых определений координат точек границ объекта недвижимости выполнена программным обеспечением фирмы изготовителя спутниковой аппаратуры Acnovo GX 9, имеющей погрешность в режиме RTK Mt=±10мм+1мм/км СКО Mt=±10мм+1мм/4.7
—	н2156О	—	—	—	404977.86	1361585.52	—	Метод спутниковых геодезических измерений (определений)	0.10	Оценка точности спутниковых определений координат точек границ объекта недвижимости выполнена программным обеспечением фирмы изготовителя спутниковой аппаратуры Acnovo

КАРТА-ПЛАН ТЕРРИТОРИИ										
Описание местоположения здания, сооружения, объекта незавершенного строительства на земельном участке										
										GX 9, имеющей погрешность в режиме RTK Mt=±10мм+1мм/км СКО Mt=±10мм+1мм/4.7
—	н2157О	—	—	—	404990.69	1361585.24	—	Метод спутниковых геодезических измерений (определений)	0.10	Оценка точности спутниковых определений координат точек границ объекта недвижимости выполнена программным обеспечением фирмы изготовителя спутниковой аппаратуры Acnovo GX 9, имеющей погрешность в режиме RTK Mt=±10мм+1мм/км СКО Mt=±10мм+1мм/4.7
—	н2158О	—	—	—	404990.66	1361571.66	—	Метод спутниковых геодезических измерений (определений)	0.10	Оценка точности спутниковых определений координат точек границ объекта недвижимости выполнена программным обеспечением фирмы изготовителя спутниковой аппаратуры Acnovo GX 9, имеющей погрешность в режиме RTK Mt=±10мм+1мм/км СКО Mt=±10мм+1мм/4.7
—	н2137О	—	—	—	405037.40	1361570.89	—	Метод спутниковых геодезических измерений (определений)	0.10	Оценка точности спутниковых определений координат точек границ объекта недвижимости выполнена программным обеспечением фирмы изготовителя спутниковой аппаратуры Acnovo GX 9, имеющей погрешность в режиме RTK Mt=±10мм+1мм/км СКО

КАРТА-ПЛАН ТЕРРИТОРИИ

Описание местоположения здания, сооружения, объекта незавершенного строительства на земельном участке

										Mt=±10мм+1мм/4.7

2. Характеристики здания, сооружения, объекта незавершенного строительства с кадастровым номером (обозначением) 74:33:0307001:334

№ п/п	Наименование характеристики	Значение характеристики
1	2	3
1	Вид объекта недвижимости	здание
2	Ранее присвоенный государственный учетный номер здания, сооружения, объекта незавершенного строительства (кадастровый, инвентарный или условный номер)	11622 (инвентарный номер)
3	Кадастровый номер земельного участка (земельных участков), в границах которого (которых) расположено здание, сооружение, объект незавершенного строительства	:ЗУ10, 74:33:0311001:197
4	Номер кадастрового квартала (кадастровых кварталов), в пределах которого (которых) расположено здание, сооружение, объект незавершенного строительства	74:33:0311001
5	Адрес здания, сооружения, объекта незавершенного строительства	—
	Местоположение здания, сооружения, объекта незавершенного строительства	Челябинская обл., г. Магнитогорск, ул. Тевосяна, д. 35
	Дополнительные сведения о местоположении	—
6	Иные сведения	—

1. Сведения о характерных точках контура
вид объекта недвижимости (здание, сооружение, объект незавершенного строительства) здание
кадастровый номер (обозначение) 74:33:0307001:335

Зона № 1

Номер контура	Номера характерных точек контура	Существующие			Уточненные			Метод определения координат	Средняя квадратическая погрешность определения координат характерной точки (M_t), м	Формулы, примененные для расчета средней квадратической погрешности определения координат характерной точки (M_t), м
		Координаты, м		R, м	Координаты, м		R, м			
		X	Y		X	Y				
1	2	3	4	5	6	7	8	9	10	11
—	н2113О	—	—	—	405101.88	1361504.96	—	Метод спутниковых	0.10	Оценка точности спутниковых определений координат точек

								геодезических измерений (определений)		границ объекта недвижимости выполнена программным обеспечением фирмы изготовителя спутниковой аппаратуры Acnovo GX 9, имеющей погрешность в режиме RTK Mt=±10мм+1мм/км СКО Mt=±10мм+1мм/4.7
—	н2114О	—	—	—	405102.09	1361518.47	—	Метод спутниковых геодезических измерений (определений)	0.10	Оценка точности спутниковых определений координат точек границ объекта недвижимости выполнена программным обеспечением фирмы изготовителя спутниковой аппаратуры Acnovo GX 9, имеющей погрешность в режиме RTK Mt=±10мм+1мм/км СКО Mt=±10мм+1мм/4.7
—	н2115О	—	—	—	405095.28	1361518.58	—	Метод спутниковых геодезических измерений (определений)	0.10	Оценка точности спутниковых определений координат точек границ объекта недвижимости выполнена программным обеспечением фирмы изготовителя спутниковой аппаратуры Acnovo GX 9, имеющей погрешность в режиме RTK Mt=±10мм+1мм/км СКО Mt=±10мм+1мм/4.7
—	н2116О	—	—	—	405095.26	1361517.32	—	Метод спутниковых геодезических измерений (определений)	0.10	Оценка точности спутниковых определений координат точек границ объекта недвижимости выполнена программным обеспечением

										фирмы изготовителя спутниковой аппаратуры Acnovo GX 9, имеющей погрешность в режиме RTK Mt=±10мм+1мм/км СКО Mt=±10мм+1мм/4.7
—	н2117О	—	—	—	405086.60	1361517.44	—	Метод спутниковых геодезических измерений (определений)	0.10	Оценка точности спутниковых определений координат точек границ объекта недвижимости выполнена программным обеспечением фирмы изготовителя спутниковой аппаратуры Acnovo GX 9, имеющей погрешность в режиме RTK Mt=±10мм+1мм/км СКО Mt=±10мм+1мм/4.7
—	н2118О	—	—	—	405086.62	1361518.80	—	Метод спутниковых геодезических измерений (определений)	0.10	Оценка точности спутниковых определений координат точек границ объекта недвижимости выполнена программным обеспечением фирмы изготовителя спутниковой аппаратуры Acnovo GX 9, имеющей погрешность в режиме RTK Mt=±10мм+1мм/км СКО Mt=±10мм+1мм/4.7
—	н2119О	—	—	—	405073.73	1361519.08	—	Метод спутниковых геодезических измерений (определений)	0.10	Оценка точности спутниковых определений координат точек границ объекта недвижимости выполнена программным обеспечением фирмы изготовителя спутниковой аппаратуры Acnovo GX 9, имеющей

КАРТА-ПЛАН ТЕРРИТОРИИ Описание местоположения здания, сооружения, объекта незавершенного строительства на земельном участке										
										погрешность в режиме RTK Mt=±10мм+1мм/км СКО Mt=±10мм+1мм/4.7
—	н2120О	—	—	—	405073.72	1361517.73	—	Метод спутниковых геодезических измерений (определений)	0.10	Оценка точности спутниковых определений координат точек границ объекта недвижимости выполнена программным обеспечением фирмы изготовителя спутниковой аппаратуры Acnovo GX 9, имеющей погрешность в режиме RTK Mt=±10мм+1мм/км СКО Mt=±10мм+1мм/4.7
—	н2121О	—	—	—	405066.30	1361517.86	—	Метод спутниковых геодезических измерений (определений)	0.10	Оценка точности спутниковых определений координат точек границ объекта недвижимости выполнена программным обеспечением фирмы изготовителя спутниковой аппаратуры Acnovo GX 9, имеющей погрешность в режиме RTK Mt=±10мм+1мм/км СКО Mt=±10мм+1мм/4.7
—	н2122О	—	—	—	405066.33	1361519.24	—	Метод спутниковых геодезических измерений (определений)	0.10	Оценка точности спутниковых определений координат точек границ объекта недвижимости выполнена программным обеспечением фирмы изготовителя спутниковой аппаратуры Acnovo GX 9, имеющей погрешность в режиме RTK Mt=±10мм+1мм/км СКО Mt=±10мм+1мм/4.7

—	н2123О	—	—	—	405057.56	1361519.43	—	Метод спутниковых геодезических измерений (определений)	0.10	Оценка точности спутниковых определений координат точек границ объекта недвижимости выполнена программным обеспечением фирмы изготовителя спутниковой аппаратуры Acnovo GX 9, имеющей погрешность в режиме RTK Mt=±10мм+1мм/км СКО Mt=±10мм+1мм/4.7
—	н2124О	—	—	—	405057.65	1361526.57	—	Метод спутниковых геодезических измерений (определений)	0.10	Оценка точности спутниковых определений координат точек границ объекта недвижимости выполнена программным обеспечением фирмы изготовителя спутниковой аппаратуры Acnovo GX 9, имеющей погрешность в режиме RTK Mt=±10мм+1мм/км СКО Mt=±10мм+1мм/4.7
—	н2125О	—	—	—	405056.21	1361526.57	—	Метод спутниковых геодезических измерений (определений)	0.10	Оценка точности спутниковых определений координат точек границ объекта недвижимости выполнена программным обеспечением фирмы изготовителя спутниковой аппаратуры Acnovo GX 9, имеющей погрешность в режиме RTK Mt=±10мм+1мм/км СКО Mt=±10мм+1мм/4.7
—	н2126О	—	—	—	405056.32	1361535.69	—	Метод спутниковых геодезических	0.10	Оценка точности спутниковых определений координат точек границ объекта недвижимости

КАРТА-ПЛАН ТЕРРИТОРИИ Описание местоположения здания, сооружения, объекта незавершенного строительства на земельном участке										
								измерений (определений)		выполнена программным обеспечением фирмы изготовителя спутниковой аппаратуры Acnovo GX 9, имеющей погрешность в режиме RTK Mt=±10мм+1мм/км СКО Mt=±10мм+1мм/4.7
—	н2127О	—	—	—	405057.91	1361535.65	—	Метод спутниковых геодезических измерений (определений)	0.10	Оценка точности спутниковых определений координат точек границ объекта недвижимости выполнена программным обеспечением фирмы изготовителя спутниковой аппаратуры Acnovo GX 9, имеющей погрешность в режиме RTK Mt=±10мм+1мм/км СКО Mt=±10мм+1мм/4.7
—	н2128О	—	—	—	405058.04	1361549.26	—	Метод спутниковых геодезических измерений (определений)	0.10	Оценка точности спутниковых определений координат точек границ объекта недвижимости выполнена программным обеспечением фирмы изготовителя спутниковой аппаратуры Acnovo GX 9, имеющей погрешность в режиме RTK Mt=±10мм+1мм/км СКО Mt=±10мм+1мм/4.7
—	н2129О	—	—	—	405056.63	1361549.29	—	Метод спутниковых геодезических измерений (определений)	0.10	Оценка точности спутниковых определений координат точек границ объекта недвижимости выполнена программным обеспечением фирмы изготовителя

										спутниковой аппаратуры Acnovo GX 9, имеющей погрешность в режиме RTK Mt=±10мм+1мм/км СКО Mt=±10мм+1мм/4.7
—	н2130О	—	—	—	405056.72	1361558.17	—	Метод спутниковых геодезических измерений (определений)	0.10	Оценка точности спутниковых определений координат точек границ объекта недвижимости выполнена программным обеспечением фирмы изготовителя спутниковой аппаратуры Acnovo GX 9, имеющей погрешность в режиме RTK Mt=±10мм+1мм/км СКО Mt=±10мм+1мм/4.7
—	н2131О	—	—	—	405058.24	1361558.15	—	Метод спутниковых геодезических измерений (определений)	0.10	Оценка точности спутниковых определений координат точек границ объекта недвижимости выполнена программным обеспечением фирмы изготовителя спутниковой аппаратуры Acnovo GX 9, имеющей погрешность в режиме RTK Mt=±10мм+1мм/км СКО Mt=±10мм+1мм/4.7
—	н2132О	—	—	—	405058.37	1361566.18	—	Метод спутниковых геодезических измерений (определений)	0.10	Оценка точности спутниковых определений координат точек границ объекта недвижимости выполнена программным обеспечением фирмы изготовителя спутниковой аппаратуры Acnovo GX 9, имеющей погрешность в режиме RTK

КАРТА-ПЛАН ТЕРРИТОРИИ

Описание местоположения здания, сооружения, объекта незавершенного строительства на земельном участке

										Mt=±10мм+1мм/км СКО Mt=±10мм+1мм/4.7
—	н2133О	—	—	—	405044.80	1361566.34	—	Метод спутниковых геодезических измерений (определений)	0.10	Оценка точности спутниковых определений координат точек границ объекта недвижимости выполнена программным обеспечением фирмы изготовителя спутниковой аппаратуры Acnovo GX 9, имеющей погрешность в режиме RTK Mt=±10мм+1мм/км СКО Mt=±10мм+1мм/4.7
—	н2134О	—	—	—	405044.01	1361519.59	—	Метод спутниковых геодезических измерений (определений)	0.10	Оценка точности спутниковых определений координат точек границ объекта недвижимости выполнена программным обеспечением фирмы изготовителя спутниковой аппаратуры Acnovo GX 9, имеющей погрешность в режиме RTK Mt=±10мм+1мм/км СКО Mt=±10мм+1мм/4.7
—	н2135О	—	—	—	405057.20	1361519.39	—	Метод спутниковых геодезических измерений (определений)	0.10	Оценка точности спутниковых определений координат точек границ объекта недвижимости выполнена программным обеспечением фирмы изготовителя спутниковой аппаратуры Acnovo GX 9, имеющей погрешность в режиме RTK Mt=±10мм+1мм/км СКО Mt=±10мм+1мм/4.7
—	н2136О	—	—	—	405056.	1361505	—	Метод	0.10	Оценка точности спутниковых

КАРТА-ПЛАН ТЕРРИТОРИИ

Описание местоположения здания, сооружения, объекта незавершенного строительства на земельном участке

					87	.87		спутниковых геодезических измерений (определений)		определений координат точек границ объекта недвижимости выполнена программным обеспечением фирмы изготовителя спутниковой аппаратуры Acnovo GX 9, имеющей погрешность в режиме RTK Mt=±10мм+1мм/км СКО Mt=±10мм+1мм/4.7
—	н2113О	—	—	—	405101.88	1361504.96	—	Метод спутниковых геодезических измерений (определений)	0.10	Оценка точности спутниковых определений координат точек границ объекта недвижимости выполнена программным обеспечением фирмы изготовителя спутниковой аппаратуры Acnovo GX 9, имеющей погрешность в режиме RTK Mt=±10мм+1мм/км СКО Mt=±10мм+1мм/4.7

2. Характеристики здания, сооружения, объекта незавершенного строительства с кадастровым номером (обозначением) 74:33:0307001:335

№ п/п	Наименование характеристики	Значение характеристики
1	2	3
1	Вид объекта недвижимости	здание
2	Ранее присвоенный государственный учетный номер здания, сооружения, объекта незавершенного строительства (кадастровый, инвентарный или условный номер)	10909 (инвентарный номер)
3	Кадастровый номер земельного участка (земельных участков), в границах которого (которых) расположено здание, сооружение, объект незавершенного строительства	:ЗУ11, 74:33:0311001:173, 74:33:0311001:9844
4	Номер кадастрового квартала (кадастровых кварталов), в пределах которого (которых) расположено здание, сооружение, объект незавершенного строительства	74:33:0311001
5	Адрес здания, сооружения, объекта незавершенного строительства	—

КАРТА-ПЛАН ТЕРРИТОРИИ

Описание местоположения здания, сооружения, объекта незавершенного строительства на земельном участке

1	2	3
	Местоположение здания, сооружения, объекта незавершенного строительства	Челябинская обл., г. Магнитогорск, ул. Тевосяна, д. 31
	Дополнительные сведения о местоположении	—
6	Иные сведения	—

1. Сведения о характерных точках контура
вид объекта недвижимости (здание, сооружение, объект незавершенного строительства) здание
кадастровый номер (обозначение) 74:33:0307002:304

Зона № 1

Номер контура	Номера характерных точек контура	Существующие			Уточненные			Метод определения координат	Средняя квадратическая погрешность определения координат характерной точки (M_t), м	Формулы, примененные для расчета средней квадратической погрешности определения координат характерной точки (M_t), м
		Координаты, м		R, м	Координаты, м		R, м			
		X	Y		X	Y				
1	2	3	4	5	6	7	8	9	10	11
—	н2343О	—	—	—	405453.92	1362360.47	—	Метод спутниковых геодезических измерений (определений)	0.10	Оценка точности спутниковых определений координат точек границ объекта недвижимости выполнена программным обеспечением фирмы изготовителя спутниковой аппаратуры Acnovo GX 9, имеющей погрешность в режиме RTK Mt=±10мм+1мм/км СКО Mt=±10мм+1мм/4.7
—	н2344О	—	—	—	405453.92	1362367.44	—	Метод спутниковых геодезических измерений (определений)	0.10	Оценка точности спутниковых определений координат точек границ объекта недвижимости выполнена программным обеспечением фирмы изготовителя

										спутниковой аппаратуры Acnovo GX 9, имеющей погрешность в режиме RTK Mt=±10мм+1мм/км СКО Mt=±10мм+1мм/4.7
—	н2345О	—	—	—	405451.12	1362367.48	—	Метод спутниковых геодезических измерений (определений)	0.10	Оценка точности спутниковых определений координат точек границ объекта недвижимости выполнена программным обеспечением фирмы изготовителя спутниковой аппаратуры Acnovo GX 9, имеющей погрешность в режиме RTK Mt=±10мм+1мм/км СКО Mt=±10мм+1мм/4.7
—	н2346О	—	—	—	405451.17	1362372.96	—	Метод спутниковых геодезических измерений (определений)	0.10	Оценка точности спутниковых определений координат точек границ объекта недвижимости выполнена программным обеспечением фирмы изготовителя спутниковой аппаратуры Acnovo GX 9, имеющей погрешность в режиме RTK Mt=±10мм+1мм/км СКО Mt=±10мм+1мм/4.7
—	н2347О	—	—	—	405454.10	1362372.94	—	Метод спутниковых геодезических измерений (определений)	0.10	Оценка точности спутниковых определений координат точек границ объекта недвижимости выполнена программным обеспечением фирмы изготовителя спутниковой аппаратуры Acnovo GX 9, имеющей погрешность в режиме RTK

КАРТА-ПЛАН ТЕРРИТОРИИ Описание местоположения здания, сооружения, объекта незавершенного строительства на земельном участке										
										Mt=±10мм+1мм/км СКО Mt=±10мм+1мм/4.7
—	н2348О	—	—	—	405454.14	1362379.83	—	Метод спутниковых геодезических измерений (определений)	0.10	Оценка точности спутниковых определений координат точек границ объекта недвижимости выполнена программным обеспечением фирмы изготовителя спутниковой аппаратуры Acnovo GX 9, имеющей погрешность в режиме RTK Mt=±10мм+1мм/км СКО Mt=±10мм+1мм/4.7
—	н2349О	—	—	—	405452.52	1362379.88	—	Метод спутниковых геодезических измерений (определений)	0.10	Оценка точности спутниковых определений координат точек границ объекта недвижимости выполнена программным обеспечением фирмы изготовителя спутниковой аппаратуры Acnovo GX 9, имеющей погрешность в режиме RTK Mt=±10мм+1мм/км СКО Mt=±10мм+1мм/4.7
—	н2350О	—	—	—	405452.61	1362385.47	—	Метод спутниковых геодезических измерений (определений)	0.10	Оценка точности спутниковых определений координат точек границ объекта недвижимости выполнена программным обеспечением фирмы изготовителя спутниковой аппаратуры Acnovo GX 9, имеющей погрешность в режиме RTK Mt=±10мм+1мм/км СКО Mt=±10мм+1мм/4.7
—	н2351О	—	—	—	405454.	1362385	—	Метод	0.10	Оценка точности спутниковых

КАРТА-ПЛАН ТЕРРИТОРИИ										
Описание местоположения здания, сооружения, объекта незавершенного строительства на земельном участке										
					25	.44		спутниковых геодезических измерений (определений)		определений координат точек границ объекта недвижимости выполнена программным обеспечением фирмы изготовителя спутниковой аппаратуры Acnovo GX 9, имеющей погрешность в режиме RTK Mt=±10мм+1мм/км СКО Mt=±10мм+1мм/4.7
—	н2352О	—	—	—	405454.29	1362392.52	—	Метод спутниковых геодезических измерений (определений)	0.10	Оценка точности спутниковых определений координат точек границ объекта недвижимости выполнена программным обеспечением фирмы изготовителя спутниковой аппаратуры Acnovo GX 9, имеющей погрешность в режиме RTK Mt=±10мм+1мм/км СКО Mt=±10мм+1мм/4.7
—	н2353О	—	—	—	405451.50	1362392.58	—	Метод спутниковых геодезических измерений (определений)	0.10	Оценка точности спутниковых определений координат точек границ объекта недвижимости выполнена программным обеспечением фирмы изготовителя спутниковой аппаратуры Acnovo GX 9, имеющей погрешность в режиме RTK Mt=±10мм+1мм/км СКО Mt=±10мм+1мм/4.7
—	н2354О	—	—	—	405451.58	1362398.12	—	Метод спутниковых геодезических измерений	0.10	Оценка точности спутниковых определений координат точек границ объекта недвижимости выполнена

								(определений)		программным обеспечением фирмы изготовителя спутниковой аппаратуры Acnovo GX 9, имеющей погрешность в режиме RTK Mt=±10мм+1мм/км СКО Mt=±10мм+1мм/4.7
—	н2355О	—	—	—	405454.54	1362398.06	—	Метод спутниковых геодезических измерений (определений)	0.10	Оценка точности спутниковых определений координат точек границ объекта недвижимости выполнена программным обеспечением фирмы изготовителя спутниковой аппаратуры Acnovo GX 9, имеющей погрешность в режиме RTK Mt=±10мм+1мм/км СКО Mt=±10мм+1мм/4.7
—	н2356О	—	—	—	405454.65	1362405.05	—	Метод спутниковых геодезических измерений (определений)	0.10	Оценка точности спутниковых определений координат точек границ объекта недвижимости выполнена программным обеспечением фирмы изготовителя спутниковой аппаратуры Acnovo GX 9, имеющей погрешность в режиме RTK Mt=±10мм+1мм/км СКО Mt=±10мм+1мм/4.7
—	н2357О	—	—	—	405452.99	1362405.06	—	Метод спутниковых геодезических измерений (определений)	0.10	Оценка точности спутниковых определений координат точек границ объекта недвижимости выполнена программным обеспечением фирмы изготовителя спутниковой аппаратуры Acnovo

КАРТА-ПЛАН ТЕРРИТОРИИ Описание местоположения здания, сооружения, объекта незавершенного строительства на земельном участке										
										GX 9, имеющей погрешность в режиме RTK Mt=±10мм+1мм/км СКО Mt=±10мм+1мм/4.7
—	н2358О	—	—	—	405453.07	1362410.56	—	Метод спутниковых геодезических измерений (определений)	0.10	Оценка точности спутниковых определений координат точек границ объекта недвижимости выполнена программным обеспечением фирмы изготовителя спутниковой аппаратуры Acnovo GX 9, имеющей погрешность в режиме RTK Mt=±10мм+1мм/км СКО Mt=±10мм+1мм/4.7
—	н2359О	—	—	—	405454.80	1362410.55	—	Метод спутниковых геодезических измерений (определений)	0.10	Оценка точности спутниковых определений координат точек границ объекта недвижимости выполнена программным обеспечением фирмы изготовителя спутниковой аппаратуры Acnovo GX 9, имеющей погрешность в режиме RTK Mt=±10мм+1мм/км СКО Mt=±10мм+1мм/4.7
—	н2360О	—	—	—	405454.84	1362417.41	—	Метод спутниковых геодезических измерений (определений)	0.10	Оценка точности спутниковых определений координат точек границ объекта недвижимости выполнена программным обеспечением фирмы изготовителя спутниковой аппаратуры Acnovo GX 9, имеющей погрешность в режиме RTK Mt=±10мм+1мм/км СКО

КАРТА-ПЛАН ТЕРРИТОРИИ

Описание местоположения здания, сооружения, объекта незавершенного строительства на земельном участке

										Mt=±10мм+1мм/4.7
—	н2361О	—	—	—	405451.25	1362417.40	—	Метод спутниковых геодезических измерений (определений)	0.10	Оценка точности спутниковых определений координат точек границ объекта недвижимости выполнена программным обеспечением фирмы изготовителя спутниковой аппаратуры Acnovo GX 9, имеющей погрешность в режиме RTK Mt=±10мм+1мм/км СКО Mt=±10мм+1мм/4.7
—	н2362О	—	—	—	405451.27	1362420.31	—	Метод спутниковых геодезических измерений (определений)	0.10	Оценка точности спутниковых определений координат точек границ объекта недвижимости выполнена программным обеспечением фирмы изготовителя спутниковой аппаратуры Acnovo GX 9, имеющей погрешность в режиме RTK Mt=±10мм+1мм/км СКО Mt=±10мм+1мм/4.7
—	н2363О	—	—	—	405441.51	1362420.50	—	Метод спутниковых геодезических измерений (определений)	0.10	Оценка точности спутниковых определений координат точек границ объекта недвижимости выполнена программным обеспечением фирмы изготовителя спутниковой аппаратуры Acnovo GX 9, имеющей погрешность в режиме RTK Mt=±10мм+1мм/км СКО Mt=±10мм+1мм/4.7
—	н2364О	—	—	—	405441.49	1362417.64	—	Метод спутниковых	0.10	Оценка точности спутниковых определений координат точек

								геодезических измерений (определений)		границ объекта недвижимости выполнена программным обеспечением фирмы изготовителя спутниковой аппаратуры Acnovo GX 9, имеющей погрешность в режиме RTK Mt=±10мм+1мм/км СКО Mt=±10мм+1мм/4.7
—	н2365О	—	—	—	405438.16	1362417.67	—	Метод спутниковых геодезических измерений (определений)	0.10	Оценка точности спутниковых определений координат точек границ объекта недвижимости выполнена программным обеспечением фирмы изготовителя спутниковой аппаратуры Acnovo GX 9, имеющей погрешность в режиме RTK Mt=±10мм+1мм/км СКО Mt=±10мм+1мм/4.7
—	н2366О	—	—	—	405438.16	1362411.40	—	Метод спутниковых геодезических измерений (определений)	0.10	Оценка точности спутниковых определений координат точек границ объекта недвижимости выполнена программным обеспечением фирмы изготовителя спутниковой аппаратуры Acnovo GX 9, имеющей погрешность в режиме RTK Mt=±10мм+1мм/км СКО Mt=±10мм+1мм/4.7
—	н2367О	—	—	—	405437.24	1362411.40	—	Метод спутниковых геодезических измерений (определений)	0.10	Оценка точности спутниковых определений координат точек границ объекта недвижимости выполнена программным обеспечением

										фирмы изготовителя спутниковой аппаратуры Acnovo GX 9, имеющей погрешность в режиме RTK Mt=±10мм+1мм/км СКО Mt=±10мм+1мм/4.7
—	н2368О	—	—	—	405437.20	1362404.29	—	Метод спутниковых геодезических измерений (определений)	0.10	Оценка точности спутниковых определений координат точек границ объекта недвижимости выполнена программным обеспечением фирмы изготовителя спутниковой аппаратуры Acnovo GX 9, имеющей погрешность в режиме RTK Mt=±10мм+1мм/км СКО Mt=±10мм+1мм/4.7
—	н2369О	—	—	—	405437.75	1362404.29	—	Метод спутниковых геодезических измерений (определений)	0.10	Оценка точности спутниковых определений координат точек границ объекта недвижимости выполнена программным обеспечением фирмы изготовителя спутниковой аппаратуры Acnovo GX 9, имеющей погрешность в режиме RTK Mt=±10мм+1мм/км СКО Mt=±10мм+1мм/4.7
—	н2370О	—	—	—	405437.72	1362398.05	—	Метод спутниковых геодезических измерений (определений)	0.10	Оценка точности спутниковых определений координат точек границ объекта недвижимости выполнена программным обеспечением фирмы изготовителя спутниковой аппаратуры Acnovo GX 9, имеющей

КАРТА-ПЛАН ТЕРРИТОРИИ										
Описание местоположения здания, сооружения, объекта незавершенного строительства на земельном участке										
										погрешность в режиме RTK Mt=±10мм+1мм/км СКО Mt=±10мм+1мм/4.7
—	н2371О	—	—	—	405440.17	1362398.01	—	Метод спутниковых геодезических измерений (определений)	0.10	Оценка точности спутниковых определений координат точек границ объекта недвижимости выполнена программным обеспечением фирмы изготовителя спутниковой аппаратуры Acnovo GX 9, имеющей погрешность в режиме RTK Mt=±10мм+1мм/км СКО Mt=±10мм+1мм/4.7
—	н2372О	—	—	—	405440.17	1362392.95	—	Метод спутниковых геодезических измерений (определений)	0.10	Оценка точности спутниковых определений координат точек границ объекта недвижимости выполнена программным обеспечением фирмы изготовителя спутниковой аппаратуры Acnovo GX 9, имеющей погрешность в режиме RTK Mt=±10мм+1мм/км СКО Mt=±10мм+1мм/4.7
—	н2373О	—	—	—	405437.75	1362392.92	—	Метод спутниковых геодезических измерений (определений)	0.10	Оценка точности спутниковых определений координат точек границ объекта недвижимости выполнена программным обеспечением фирмы изготовителя спутниковой аппаратуры Acnovo GX 9, имеющей погрешность в режиме RTK Mt=±10мм+1мм/км СКО Mt=±10мм+1мм/4.7

—	н2374О	—	—	—	405437.72	1362386.54	—	Метод спутниковых геодезических измерений (определений)	0.10	Оценка точности спутниковых определений координат точек границ объекта недвижимости выполнена программным обеспечением фирмы изготовителя спутниковой аппаратуры Acnovo GX 9, имеющей погрешность в режиме RTK Mt=±10мм+1мм/км СКО Mt=±10мм+1мм/4.7
—	н2375О	—	—	—	405436.88	1362386.53	—	Метод спутниковых геодезических измерений (определений)	0.10	Оценка точности спутниковых определений координат точек границ объекта недвижимости выполнена программным обеспечением фирмы изготовителя спутниковой аппаратуры Acnovo GX 9, имеющей погрешность в режиме RTK Mt=±10мм+1мм/км СКО Mt=±10мм+1мм/4.7
—	н2376О	—	—	—	405436.83	1362379.43	—	Метод спутниковых геодезических измерений (определений)	0.10	Оценка точности спутниковых определений координат точек границ объекта недвижимости выполнена программным обеспечением фирмы изготовителя спутниковой аппаратуры Acnovo GX 9, имеющей погрешность в режиме RTK Mt=±10мм+1мм/км СКО Mt=±10мм+1мм/4.7
—	н2377О	—	—	—	405437.35	1362379.42	—	Метод спутниковых геодезических	0.10	Оценка точности спутниковых определений координат точек границ объекта недвижимости

КАРТА-ПЛАН ТЕРРИТОРИИ Описание местоположения здания, сооружения, объекта незавершенного строительства на земельном участке										
								измерений (определений)		выполнена программным обеспечением фирмы изготовителя спутниковой аппаратуры Acnovo GX 9, имеющей погрешность в режиме RTK Mt=±10мм+1мм/км СКО Mt=±10мм+1мм/4.7
—	н2378О	—	—	—	405437.28	1362373.19	—	Метод спутниковых геодезических измерений (определений)	0.10	Оценка точности спутниковых определений координат точек границ объекта недвижимости выполнена программным обеспечением фирмы изготовителя спутниковой аппаратуры Acnovo GX 9, имеющей погрешность в режиме RTK Mt=±10мм+1мм/км СКО Mt=±10мм+1мм/4.7
—	н2379О	—	—	—	405439.66	1362373.15	—	Метод спутниковых геодезических измерений (определений)	0.10	Оценка точности спутниковых определений координат точек границ объекта недвижимости выполнена программным обеспечением фирмы изготовителя спутниковой аппаратуры Acnovo GX 9, имеющей погрешность в режиме RTK Mt=±10мм+1мм/км СКО Mt=±10мм+1мм/4.7
—	н2380О	—	—	—	405439.62	1362367.40	—	Метод спутниковых геодезических измерений (определений)	0.10	Оценка точности спутниковых определений координат точек границ объекта недвижимости выполнена программным обеспечением фирмы изготовителя

										спутниковой аппаратуры Acnovo GX 9, имеющей погрешность в режиме RTK Mt=±10мм+1мм/км СКО Mt=±10мм+1мм/4.7
—	н2381О	—	—	—	405437.20	1362367.40	—	Метод спутниковых геодезических измерений (определений)	0.10	Оценка точности спутниковых определений координат точек границ объекта недвижимости выполнена программным обеспечением фирмы изготовителя спутниковой аппаратуры Acnovo GX 9, имеющей погрешность в режиме RTK Mt=±10мм+1мм/км СКО Mt=±10мм+1мм/4.7
—	н2382О	—	—	—	405437.20	1362361.10	—	Метод спутниковых геодезических измерений (определений)	0.10	Оценка точности спутниковых определений координат точек границ объекта недвижимости выполнена программным обеспечением фирмы изготовителя спутниковой аппаратуры Acnovo GX 9, имеющей погрешность в режиме RTK Mt=±10мм+1мм/км СКО Mt=±10мм+1мм/4.7
—	н2383О	—	—	—	405436.66	1362361.11	—	Метод спутниковых геодезических измерений (определений)	0.10	Оценка точности спутниковых определений координат точек границ объекта недвижимости выполнена программным обеспечением фирмы изготовителя спутниковой аппаратуры Acnovo GX 9, имеющей погрешность в режиме RTK

КАРТА-ПЛАН ТЕРРИТОРИИ

Описание местоположения здания, сооружения, объекта незавершенного строительства на земельном участке

										Mt=±10мм+1мм/км СКО Mt=±10мм+1мм/4.7
—	н2384О	—	—	—	405436.68	1362354.10	—	Метод спутниковых геодезических измерений (определений)	0.10	Оценка точности спутниковых определений координат точек границ объекта недвижимости выполнена программным обеспечением фирмы изготовителя спутниковой аппаратуры Acnovo GX 9, имеющей погрешность в режиме RTK Mt=±10мм+1мм/км СКО Mt=±10мм+1мм/4.7
—	н2385О	—	—	—	405437.24	1362354.10	—	Метод спутниковых геодезических измерений (определений)	0.10	Оценка точности спутниковых определений координат точек границ объекта недвижимости выполнена программным обеспечением фирмы изготовителя спутниковой аппаратуры Acnovo GX 9, имеющей погрешность в режиме RTK Mt=±10мм+1мм/км СКО Mt=±10мм+1мм/4.7
—	н2386О	—	—	—	405437.15	1362347.81	—	Метод спутниковых геодезических измерений (определений)	0.10	Оценка точности спутниковых определений координат точек границ объекта недвижимости выполнена программным обеспечением фирмы изготовителя спутниковой аппаратуры Acnovo GX 9, имеющей погрешность в режиме RTK Mt=±10мм+1мм/км СКО Mt=±10мм+1мм/4.7
—	н2387О	—	—	—	405439.	1362347	—	Метод	0.10	Оценка точности спутниковых

КАРТА-ПЛАН ТЕРРИТОРИИ										
Описание местоположения здания, сооружения, объекта незавершенного строительства на земельном участке										
					40	.76		спутниковых геодезических измерений (определений)		определений координат точек границ объекта недвижимости выполнена программным обеспечением фирмы изготовителя спутниковой аппаратуры Acnovo GX 9, имеющей погрешность в режиме RTK Mt=±10мм+1мм/км СКО Mt=±10мм+1мм/4.7
—	н2388О	—	—	—	405439.35	1362342.64	—	Метод спутниковых геодезических измерений (определений)	0.10	Оценка точности спутниковых определений координат точек границ объекта недвижимости выполнена программным обеспечением фирмы изготовителя спутниковой аппаратуры Acnovo GX 9, имеющей погрешность в режиме RTK Mt=±10мм+1мм/км СКО Mt=±10мм+1мм/4.7
—	н2389О	—	—	—	405436.82	1362342.64	—	Метод спутниковых геодезических измерений (определений)	0.10	Оценка точности спутниковых определений координат точек границ объекта недвижимости выполнена программным обеспечением фирмы изготовителя спутниковой аппаратуры Acnovo GX 9, имеющей погрешность в режиме RTK Mt=±10мм+1мм/км СКО Mt=±10мм+1мм/4.7
—	н2390О	—	—	—	405436.74	1362336.26	—	Метод спутниковых геодезических измерений	0.10	Оценка точности спутниковых определений координат точек границ объекта недвижимости выполнена

								(определений)		программным обеспечением фирмы изготовителя спутниковой аппаратуры Acnovo GX 9, имеющей погрешность в режиме RTK Mt=±10мм+1мм/км СКО Mt=±10мм+1мм/4.7
—	н2391О	—	—	—	405436.19	1362336.26	—	Метод спутниковых геодезических измерений (определений)	0.10	Оценка точности спутниковых определений координат точек границ объекта недвижимости выполнена программным обеспечением фирмы изготовителя спутниковой аппаратуры Acnovo GX 9, имеющей погрешность в режиме RTK Mt=±10мм+1мм/км СКО Mt=±10мм+1мм/4.7
—	н2392О	—	—	—	405436.12	1362329.11	—	Метод спутниковых геодезических измерений (определений)	0.10	Оценка точности спутниковых определений координат точек границ объекта недвижимости выполнена программным обеспечением фирмы изготовителя спутниковой аппаратуры Acnovo GX 9, имеющей погрешность в режиме RTK Mt=±10мм+1мм/км СКО Mt=±10мм+1мм/4.7
—	н2393О	—	—	—	405436.77	1362329.09	—	Метод спутниковых геодезических измерений (определений)	0.10	Оценка точности спутниковых определений координат точек границ объекта недвижимости выполнена программным обеспечением фирмы изготовителя спутниковой аппаратуры Acnovo

										GX 9, имеющей погрешность в режиме RTK Mt=±10мм+1мм/км СКО Mt=±10мм+1мм/4.7
—	н2394О	—	—	—	405436.73	1362322.81	—	Метод спутниковых геодезических измерений (определений)	0.10	Оценка точности спутниковых определений координат точек границ объекта недвижимости выполнена программным обеспечением фирмы изготовителя спутниковой аппаратуры Acnovo GX 9, имеющей погрешность в режиме RTK Mt=±10мм+1мм/км СКО Mt=±10мм+1мм/4.7
—	н2395О	—	—	—	405438.98	1362322.77	—	Метод спутниковых геодезических измерений (определений)	0.10	Оценка точности спутниковых определений координат точек границ объекта недвижимости выполнена программным обеспечением фирмы изготовителя спутниковой аппаратуры Acnovo GX 9, имеющей погрешность в режиме RTK Mt=±10мм+1мм/км СКО Mt=±10мм+1мм/4.7
—	н2396О	—	—	—	405438.98	1362319.61	—	Метод спутниковых геодезических измерений (определений)	0.10	Оценка точности спутниковых определений координат точек границ объекта недвижимости выполнена программным обеспечением фирмы изготовителя спутниковой аппаратуры Acnovo GX 9, имеющей погрешность в режиме RTK Mt=±10мм+1мм/км СКО

КАРТА-ПЛАН ТЕРРИТОРИИ

Описание местоположения здания, сооружения, объекта незавершенного строительства на земельном участке

										Mt=±10мм+1мм/4.7
—	н2397О	—	—	—	405450.48	1362319.43	—	Метод спутниковых геодезических измерений (определений)	0.10	Оценка точности спутниковых определений координат точек границ объекта недвижимости выполнена программным обеспечением фирмы изготовителя спутниковой аппаратуры Acnovo GX 9, имеющей погрешность в режиме RTK Mt=±10мм+1мм/км СКО Mt=±10мм+1мм/4.7
—	н2398О	—	—	—	405450.50	1362322.55	—	Метод спутниковых геодезических измерений (определений)	0.10	Оценка точности спутниковых определений координат точек границ объекта недвижимости выполнена программным обеспечением фирмы изготовителя спутниковой аппаратуры Acnovo GX 9, имеющей погрешность в режиме RTK Mt=±10мм+1мм/км СКО Mt=±10мм+1мм/4.7
—	н2399О	—	—	—	405453.33	1362322.55	—	Метод спутниковых геодезических измерений (определений)	0.10	Оценка точности спутниковых определений координат точек границ объекта недвижимости выполнена программным обеспечением фирмы изготовителя спутниковой аппаратуры Acnovo GX 9, имеющей погрешность в режиме RTK Mt=±10мм+1мм/км СКО Mt=±10мм+1мм/4.7
—	н2400О	—	—	—	405453.33	1362329.77	—	Метод спутниковых	0.10	Оценка точности спутниковых определений координат точек

								геодезических измерений (определений)		границ объекта недвижимости выполнена программным обеспечением фирмы изготовителя спутниковой аппаратуры Acnovo GX 9, имеющей погрешность в режиме RTK Mt=±10мм+1мм/км СКО Mt=±10мм+1мм/4.7
—	н2401О	—	—	—	405451.72	1362329.77	—	Метод спутниковых геодезических измерений (определений)	0.10	Оценка точности спутниковых определений координат точек границ объекта недвижимости выполнена программным обеспечением фирмы изготовителя спутниковой аппаратуры Acnovo GX 9, имеющей погрешность в режиме RTK Mt=±10мм+1мм/км СКО Mt=±10мм+1мм/4.7
—	н2402О	—	—	—	405451.73	1362335.30	—	Метод спутниковых геодезических измерений (определений)	0.10	Оценка точности спутниковых определений координат точек границ объекта недвижимости выполнена программным обеспечением фирмы изготовителя спутниковой аппаратуры Acnovo GX 9, имеющей погрешность в режиме RTK Mt=±10мм+1мм/км СКО Mt=±10мм+1мм/4.7
—	н2403О	—	—	—	405453.52	1362335.28	—	Метод спутниковых геодезических измерений (определений)	0.10	Оценка точности спутниковых определений координат точек границ объекта недвижимости выполнена программным обеспечением

										фирмы изготовителя спутниковой аппаратуры Acnovo GX 9, имеющей погрешность в режиме RTK Mt=±10мм+1мм/км СКО Mt=±10мм+1мм/4.7
—	н2404О	—	—	—	405453.55	1362342.39	—	Метод спутниковых геодезических измерений (определений)	0.10	Оценка точности спутниковых определений координат точек границ объекта недвижимости выполнена программным обеспечением фирмы изготовителя спутниковой аппаратуры Acnovo GX 9, имеющей погрешность в режиме RTK Mt=±10мм+1мм/км СКО Mt=±10мм+1мм/4.7
—	н2405О	—	—	—	405450.45	1362342.43	—	Метод спутниковых геодезических измерений (определений)	0.10	Оценка точности спутниковых определений координат точек границ объекта недвижимости выполнена программным обеспечением фирмы изготовителя спутниковой аппаратуры Acnovo GX 9, имеющей погрешность в режиме RTK Mt=±10мм+1мм/км СКО Mt=±10мм+1мм/4.7
—	н2406О	—	—	—	405450.47	1362347.86	—	Метод спутниковых геодезических измерений (определений)	0.10	Оценка точности спутниковых определений координат точек границ объекта недвижимости выполнена программным обеспечением фирмы изготовителя спутниковой аппаратуры Acnovo GX 9, имеющей

КАРТА-ПЛАН ТЕРРИТОРИИ Описание местоположения здания, сооружения, объекта незавершенного строительства на земельном участке										
										погрешность в режиме RTK Mt=±10мм+1мм/км СКО Mt=±10мм+1мм/4.7
—	н2407О	—	—	—	405453.66	1362347.82	—	Метод спутниковых геодезических измерений (определений)	0.10	Оценка точности спутниковых определений координат точек границ объекта недвижимости выполнена программным обеспечением фирмы изготовителя спутниковой аппаратуры Acnovo GX 9, имеющей погрешность в режиме RTK Mt=±10мм+1мм/км СКО Mt=±10мм+1мм/4.7
—	н2408О	—	—	—	405453.66	1362355.01	—	Метод спутниковых геодезических измерений (определений)	0.10	Оценка точности спутниковых определений координат точек границ объекта недвижимости выполнена программным обеспечением фирмы изготовителя спутниковой аппаратуры Acnovo GX 9, имеющей погрешность в режиме RTK Mt=±10мм+1мм/км СКО Mt=±10мм+1мм/4.7
—	н2409О	—	—	—	405452.26	1362355.00	—	Метод спутниковых геодезических измерений (определений)	0.10	Оценка точности спутниковых определений координат точек границ объекта недвижимости выполнена программным обеспечением фирмы изготовителя спутниковой аппаратуры Acnovo GX 9, имеющей погрешность в режиме RTK Mt=±10мм+1мм/км СКО Mt=±10мм+1мм/4.7

КАРТА-ПЛАН ТЕРРИТОРИИ

Описание местоположения здания, сооружения, объекта незавершенного строительства на земельном участке

—	н2410О	—	—	—	405452.26	1362360.49	—	Метод спутниковых геодезических измерений (определений)	0.10	Оценка точности спутниковых определений координат точек границ объекта недвижимости выполнена программным обеспечением фирмы изготовителя спутниковой аппаратуры Acnovo GX 9, имеющей погрешность в режиме RTK Mt=±10мм+1мм/км СКО Mt=±10мм+1мм/4.7
—	н2343О	—	—	—	405453.92	1362360.47	—	Метод спутниковых геодезических измерений (определений)	0.10	Оценка точности спутниковых определений координат точек границ объекта недвижимости выполнена программным обеспечением фирмы изготовителя спутниковой аппаратуры Acnovo GX 9, имеющей погрешность в режиме RTK Mt=±10мм+1мм/км СКО Mt=±10мм+1мм/4.7

2. Характеристики здания, сооружения, объекта незавершенного строительства с кадастровым номером (обозначением) 74:33:0307002:304

№ п/п	Наименование характеристики	Значение характеристики
1	2	3
1	Вид объекта недвижимости	здание
2	Ранее присвоенный государственный учетный номер здания, сооружения, объекта незавершенного строительства (кадастровый, инвентарный или условный номер)	74:33:03010144:0031 (условный номер), 3530 (инвентарный номер)
3	Кадастровый номер земельного участка (земельных участков), в границах которого (которых) расположено здание, сооружение, объект незавершенного строительства	74:33:0311001:10507, 74:33:0311001:249
4	Номер кадастрового квартала (кадастровых кварталов), в пределах которого (которых) расположено здание, сооружение, объект незавершенного строительства	74:33:0311001

КАРТА-ПЛАН ТЕРРИТОРИИ

Описание местоположения здания, сооружения, объекта незавершенного строительства на земельном участке

1	2	3
5	Адрес здания, сооружения, объекта незавершенного строительства	—
	Местоположение здания, сооружения, объекта незавершенного строительства	Челябинская область, г. Магнитогорск, ул. Жукова, д. 8
	Дополнительные сведения о местоположении	—
6	Иные сведения	—

1. Сведения о характерных точках контура
вид объекта недвижимости (здание, сооружение, объект незавершенного строительства) здание
кадастровый номер (обозначение) 74:33:0307002:305

Зона № 1

Номер контура	Номера характерных точек контура	Существующие			Уточненные			Метод определения координат	Средняя квадратическая погрешность определения координат характерной точки (M_t), м	Формулы, примененные для расчета средней квадратической погрешности определения координат характерной точки (M_t), м
		Координаты, м		R, м	Координаты, м		R, м			
		X	Y		X	Y				
1	2	3	4	5	6	7	8	9	10	11
—	н2411О	—	—	—	405464.29	1362283.71	—	Метод спутниковых геодезических измерений (определений)	0.10	Оценка точности спутниковых определений координат точек границ объекта недвижимости выполнена программным обеспечением фирмы изготовителя спутниковой аппаратуры Acnovo GX 9, имеющей погрешность в режиме RTK Mt=±10мм+1мм/км СКО Mt=±10мм+1мм/4.7
—	н2412О	—	—	—	405464.74	1362308.15	—	Метод спутниковых геодезических измерений (определений)	0.10	Оценка точности спутниковых определений координат точек границ объекта недвижимости выполнена программным обеспечением

										фирмы изготовителя спутниковой аппаратуры Acnovo GX 9, имеющей погрешность в режиме RTK Mt=±10мм+1мм/км СКО Mt=±10мм+1мм/4.7
—	н2413О	—	—	—	405448.06	1362308.41	—	Метод спутниковых геодезических измерений (определений)	0.10	Оценка точности спутниковых определений координат точек границ объекта недвижимости выполнена программным обеспечением фирмы изготовителя спутниковой аппаратуры Acnovo GX 9, имеющей погрешность в режиме RTK Mt=±10мм+1мм/км СКО Mt=±10мм+1мм/4.7
—	н2414О	—	—	—	405447.59	1362283.98	—	Метод спутниковых геодезических измерений (определений)	0.10	Оценка точности спутниковых определений координат точек границ объекта недвижимости выполнена программным обеспечением фирмы изготовителя спутниковой аппаратуры Acnovo GX 9, имеющей погрешность в режиме RTK Mt=±10мм+1мм/км СКО Mt=±10мм+1мм/4.7
—	н2411О	—	—	—	405464.29	1362283.71	—	Метод спутниковых геодезических измерений (определений)	0.10	Оценка точности спутниковых определений координат точек границ объекта недвижимости выполнена программным обеспечением фирмы изготовителя спутниковой аппаратуры Acnovo GX 9, имеющей

КАРТА-ПЛАН ТЕРРИТОРИИ

Описание местоположения здания, сооружения, объекта незавершенного строительства на земельном участке

										погрешность в режиме RTK Mt=±10мм+1мм/км СКО Mt=±10мм+1мм/4.7

2. Характеристики здания, сооружения, объекта незавершенного строительства с кадастровым номером (обозначением) 74:33:0307002:305

№ п/п	Наименование характеристики	Значение характеристики
1	2	3
1	Вид объекта недвижимости	здание
2	Ранее присвоенный государственный учетный номер здания, сооружения, объекта незавершенного строительства (кадастровый, инвентарный или условный номер)	—
3	Кадастровый номер земельного участка (земельных участков), в границах которого (которых) расположено здание, сооружение, объект незавершенного строительства	74:33:0311001:11501
4	Номер кадастрового квартала (кадастровых кварталов), в пределах которого (которых) расположено здание, сооружение, объект незавершенного строительства	74:33:0311001
5	Адрес здания, сооружения, объекта незавершенного строительства	—
	Местоположение здания, сооружения, объекта незавершенного строительства	Челябинская обл., г. Магнитогорск, ул. Жукова, д. 8, корп. 1
	Дополнительные сведения о местоположении	—
6	Иные сведения	—

1. Сведения о характерных точках контура
вид объекта недвижимости (здание, сооружение, объект незавершенного строительства) здание
кадастровый номер (обозначение) 74:33:0307002:320

Зона № 1

Номер контура	Номера характерных точек контура	Существующие			Уточненные			Метод определения координат	Средняя квадратическая погрешность определения координат характерной точки (M_t), м	Формулы, примененные для расчета средней квадратической погрешности определения координат характерной точки (M_t), м
		Координаты, м		R, м	Координаты, м		R, м			
		X	Y		X	Y				
1	2	3	4	5	6	7	8	9	10	11

—	н2439О	—	—	—	405060.96	1362369.01	—	Метод спутниковых геодезических измерений (определений)	0.10	Оценка точности спутниковых определений координат точек границ объекта недвижимости выполнена программным обеспечением фирмы изготовителя спутниковой аппаратуры Acnovo GX 9, имеющей погрешность в режиме RTK Mt=±10мм+1мм/км СКО Mt=±10мм+1мм/4.7
—	н2440О	—	—	—	405060.96	1362381.47	—	Метод спутниковых геодезических измерений (определений)	0.10	Оценка точности спутниковых определений координат точек границ объекта недвижимости выполнена программным обеспечением фирмы изготовителя спутниковой аппаратуры Acnovo GX 9, имеющей погрешность в режиме RTK Mt=±10мм+1мм/км СКО Mt=±10мм+1мм/4.7
—	н2441О	—	—	—	405054.68	1362381.48	—	Метод спутниковых геодезических измерений (определений)	0.10	Оценка точности спутниковых определений координат точек границ объекта недвижимости выполнена программным обеспечением фирмы изготовителя спутниковой аппаратуры Acnovo GX 9, имеющей погрешность в режиме RTK Mt=±10мм+1мм/км СКО Mt=±10мм+1мм/4.7
—	н2442О	—	—	—	405054.72	1362369.01	—	Метод спутниковых геодезических	0.10	Оценка точности спутниковых определений координат точек границ объекта недвижимости

КАРТА-ПЛАН ТЕРРИТОРИИ

Описание местоположения здания, сооружения, объекта незавершенного строительства на земельном участке

								измерений (определений)		выполнена программным обеспечением фирмы изготовителя спутниковой аппаратуры Acnovo GX 9, имеющей погрешность в режиме RTK Mt=±10мм+1мм/км СКО Mt=±10мм+1мм/4.7
—	н2439О	—	—	—	405060.96	1362369.01	—	Метод спутниковых геодезических измерений (определений)	0.10	Оценка точности спутниковых определений координат точек границ объекта недвижимости выполнена программным обеспечением фирмы изготовителя спутниковой аппаратуры Acnovo GX 9, имеющей погрешность в режиме RTK Mt=±10мм+1мм/км СКО Mt=±10мм+1мм/4.7

2. Характеристики здания, сооружения, объекта незавершенного строительства с кадастровым номером (обозначением) 74:33:0307002:320

№ п/п	Наименование характеристики	Значение характеристики
1	2	3
1	Вид объекта недвижимости	здание
2	Ранее присвоенный государственный учетный номер здания, сооружения, объекта незавершенного строительства (кадастровый, инвентарный или условный номер)	18932 (инвентарный номер)
3	Кадастровый номер земельного участка (земельных участков), в границах которого (которых) расположено здание, сооружение, объект незавершенного строительства	:ЗУ19
4	Номер кадастрового квартала (кадастровых кварталов), в пределах которого (которых) расположено здание, сооружение, объект незавершенного строительства	74:33:0311001
5	Адрес здания, сооружения, объекта незавершенного строительства	—
	Местоположение здания, сооружения, объекта незавершенного строительства	Челябинская обл., г. Магнитогорск, ул. Жукова, д. 18/2

КАРТА-ПЛАН ТЕРРИТОРИИ

Описание местоположения здания, сооружения, объекта незавершенного строительства на земельном участке

1	2	3
	Дополнительные сведения о местоположении	—
6	Иные сведения	—

1. Сведения о характерных точках контура
вид объекта недвижимости (здание, сооружение, объект незавершенного строительства) здание
кадастровый номер (обозначение) 74:33:0307002:322

Зона № 1

Номер контура	Номера характерных точек контура	Существующие			Уточненные			Метод определения координат	Средняя квадратическая погрешность определения координат характерной точки (M_t), м	Формулы, примененные для расчета средней квадратической погрешности определения координат характерной точки (M_t), м
		Координаты, м		R, м	Координаты, м		R, м			
		X	Y		X	Y				
1	2	3	4	5	6	7	8	9	10	11
—	н2443О	—	—	—	405343.34	1362362.67	—	Метод спутниковых геодезических измерений (определений)	0.10	Оценка точности спутниковых определений координат точек границ объекта недвижимости выполнена программным обеспечением фирмы изготовителя спутниковой аппаратуры Acnovo GX 9, имеющей погрешность в режиме RTK Mt=±10мм+1мм/км СКО Mt=±10мм+1мм/4.7
—	н2444О	—	—	—	405343.38	1362368.55	—	Метод спутниковых геодезических измерений (определений)	0.10	Оценка точности спутниковых определений координат точек границ объекта недвижимости выполнена программным обеспечением фирмы изготовителя спутниковой аппаратуры Acnovo GX 9, имеющей

КАРТА-ПЛАН ТЕРРИТОРИИ Описание местоположения здания, сооружения, объекта незавершенного строительства на земельном участке										
										погрешность в режиме RTK Mt=±10мм+1мм/км СКО Mt=±10мм+1мм/4.7
—	н2445О	—	—	—	405332.43	1362368.58	—	Метод спутниковых геодезических измерений (определений)	0.10	Оценка точности спутниковых определений координат точек границ объекта недвижимости выполнена программным обеспечением фирмы изготовителя спутниковой аппаратуры Acnovo GX 9, имеющей погрешность в режиме RTK Mt=±10мм+1мм/км СКО Mt=±10мм+1мм/4.7
—	н2446О	—	—	—	405332.36	1362362.71	—	Метод спутниковых геодезических измерений (определений)	0.10	Оценка точности спутниковых определений координат точек границ объекта недвижимости выполнена программным обеспечением фирмы изготовителя спутниковой аппаратуры Acnovo GX 9, имеющей погрешность в режиме RTK Mt=±10мм+1мм/км СКО Mt=±10мм+1мм/4.7
—	н2443О	—	—	—	405343.34	1362362.67	—	Метод спутниковых геодезических измерений (определений)	0.10	Оценка точности спутниковых определений координат точек границ объекта недвижимости выполнена программным обеспечением фирмы изготовителя спутниковой аппаратуры Acnovo GX 9, имеющей погрешность в режиме RTK Mt=±10мм+1мм/км СКО Mt=±10мм+1мм/4.7

КАРТА-ПЛАН ТЕРРИТОРИИ

Описание местоположения здания, сооружения, объекта незавершенного строительства на земельном участке

2. Характеристики здания, сооружения, объекта незавершенного строительства с кадастровым номером (обозначением) 74:33:0307002:322

№ п/п	Наименование характеристики	Значение характеристики
1	2	3
1	Вид объекта недвижимости	здание
2	Ранее присвоенный государственный учетный номер здания, сооружения, объекта незавершенного строительства (кадастровый, инвентарный или условный номер)	18919 (инвентарный номер)
3	Кадастровый номер земельного участка (земельных участков), в границах которого (которых) расположено здание, сооружение, объект незавершенного строительства	:ЗУ18
4	Номер кадастрового квартала (кадастровых кварталов), в пределах которого (которых) расположено здание, сооружение, объект незавершенного строительства	74:33:0311001
5	Адрес здания, сооружения, объекта незавершенного строительства	—
	Местоположение здания, сооружения, объекта незавершенного строительства	Челябинская обл., г. Магнитогорск, ул. Жукова, д. 10/2
	Дополнительные сведения о местоположении	—
6	Иные сведения	—

1. Сведения о характерных точках контура
вид объекта недвижимости (здание, сооружение, объект незавершенного строительства) здание
кадастровый номер (обозначение) 74:33:0307002:328

Зона № 1

Номер контура	Номера характерных точек контура	Существующие			Уточненные			Метод определения координат	Средняя квадратическая погрешность определения координат характерной точки (M_t), м	Формулы, примененные для расчета средней квадратической погрешности определения координат характерной точки (M_t), м
		Координаты, м		R, м	Координаты, м		R, м			
		X	Y		X	Y				
1	2	3	4	5	6	7	8	9	10	11
—	н2315О	—	—	—	405335.23	1362190.70	—	Метод спутниковых геодезических	0.10	Оценка точности спутниковых определений координат точек границ объекта недвижимости

КАРТА-ПЛАН ТЕРРИТОРИИ Описание местоположения здания, сооружения, объекта незавершенного строительства на земельном участке										
								измерений (определений)		выполнена программным обеспечением фирмы изготовителя спутниковой аппаратуры Acnovo GX 9, имеющей погрешность в режиме RTK Mt=±10мм+1мм/км СКО Mt=±10мм+1мм/4.7
—	н2316О	—	—	—	405335.34	1362204.22	—	Метод спутниковых геодезических измерений (определений)	0.10	Оценка точности спутниковых определений координат точек границ объекта недвижимости выполнена программным обеспечением фирмы изготовителя спутниковой аппаратуры Acnovo GX 9, имеющей погрешность в режиме RTK Mt=±10мм+1мм/км СКО Mt=±10мм+1мм/4.7
—	н2317О	—	—	—	405283.69	1362204.95	—	Метод спутниковых геодезических измерений (определений)	0.10	Оценка точности спутниковых определений координат точек границ объекта недвижимости выполнена программным обеспечением фирмы изготовителя спутниковой аппаратуры Acnovo GX 9, имеющей погрешность в режиме RTK Mt=±10мм+1мм/км СКО Mt=±10мм+1мм/4.7
—	н2318О	—	—	—	405283.66	1362202.36	—	Метод спутниковых геодезических измерений (определений)	0.10	Оценка точности спутниковых определений координат точек границ объекта недвижимости выполнена программным обеспечением фирмы изготовителя

										спутниковой аппаратуры Acnovo GX 9, имеющей погрешность в режиме RTK Mt=±10мм+1мм/км СКО Mt=±10мм+1мм/4.7
—	н2319О	—	—	—	405282.58	1362202.37	—	Метод спутниковых геодезических измерений (определений)	0.10	Оценка точности спутниковых определений координат точек границ объекта недвижимости выполнена программным обеспечением фирмы изготовителя спутниковой аппаратуры Acnovo GX 9, имеющей погрешность в режиме RTK Mt=±10мм+1мм/км СКО Mt=±10мм+1мм/4.7
—	н2320О	—	—	—	405282.53	1362198.59	—	Метод спутниковых геодезических измерений (определений)	0.10	Оценка точности спутниковых определений координат точек границ объекта недвижимости выполнена программным обеспечением фирмы изготовителя спутниковой аппаратуры Acnovo GX 9, имеющей погрешность в режиме RTK Mt=±10мм+1мм/км СКО Mt=±10мм+1мм/4.7
—	н2321О	—	—	—	405283.55	1362198.57	—	Метод спутниковых геодезических измерений (определений)	0.10	Оценка точности спутниковых определений координат точек границ объекта недвижимости выполнена программным обеспечением фирмы изготовителя спутниковой аппаратуры Acnovo GX 9, имеющей погрешность в режиме RTK

КАРТА-ПЛАН ТЕРРИТОРИИ

Описание местоположения здания, сооружения, объекта незавершенного строительства на земельном участке

										Mt=±10мм+1мм/км СКО Mt=±10мм+1мм/4.7
—	н2322О	—	—	—	405283.48	1362191.44	—	Метод спутниковых геодезических измерений (определений)	0.10	Оценка точности спутниковых определений координат точек границ объекта недвижимости выполнена программным обеспечением фирмы изготовителя спутниковой аппаратуры Acnovo GX 9, имеющей погрешность в режиме RTK Mt=±10мм+1мм/км СКО Mt=±10мм+1мм/4.7
—	н2315О	—	—	—	405335.23	1362190.70	—	Метод спутниковых геодезических измерений (определений)	0.10	Оценка точности спутниковых определений координат точек границ объекта недвижимости выполнена программным обеспечением фирмы изготовителя спутниковой аппаратуры Acnovo GX 9, имеющей погрешность в режиме RTK Mt=±10мм+1мм/км СКО Mt=±10мм+1мм/4.7

2. Характеристики здания, сооружения, объекта незавершенного строительства с кадастровым номером (обозначением) 74:33:0307002:328

№ п/п	Наименование характеристики	Значение характеристики
1	2	3
1	Вид объекта недвижимости	здание
2	Ранее присвоенный государственный учетный номер здания, сооружения, объекта незавершенного строительства (кадастровый, инвентарный или условный номер)	4281/А (кадастровый номер), 12850 (инвентарный номер)
3	Кадастровый номер земельного участка (земельных участков), в границах которого (которых) расположено здание, сооружение, объект незавершенного строительства	74:33:0311001:239
4	Номер кадастрового квартала (кадастровых кварталов), в пределах	74:33:0311001

КАРТА-ПЛАН ТЕРРИТОРИИ

Описание местоположения здания, сооружения, объекта незавершенного строительства на земельном участке

1	2	3
	которого (которых) расположено здание, сооружение, объект незавершенного строительства	
5	Адрес здания, сооружения, объекта незавершенного строительства	—
	Местоположение здания, сооружения, объекта незавершенного строительства	Челябинская обл., г. Магнитогорск, ул. Жукова, д. 14/3
	Дополнительные сведения о местоположении	—
6	Иные сведения	—

1. Сведения о характерных точках контура
вид объекта недвижимости (здание, сооружение, объект незавершенного строительства) здание
кадастровый номер (обозначение) 74:33:0307002:353

Зона № 1

Номер контура	Номера характерных точек контура	Существующие			Уточненные			Метод определения координат	Средняя квадратическая погрешность определения координат характерной точки (M_t), м	Формулы, примененные для расчета средней квадратической погрешности определения координат характерной точки (M_t), м
		Координаты, м		R, м	Координаты, м		R, м			
		X	Y		X	Y				
1	2	3	4	5	6	7	8	9	10	11
—	н1985О	—	—	—	405517.80	1362069.84	—	Метод спутниковых геодезических измерений (определений)	0.10	Оценка точности спутниковых определений координат точек границ объекта недвижимости выполнена программным обеспечением фирмы изготовителя спутниковой аппаратуры Acnovo GX 9, имеющей погрешность в режиме RTK Mt=±10мм+1мм/км СКО Mt=±10мм+1мм/4.7
—	н1986О	—	—	—	405518.85	1362132.17	—	Метод спутниковых геодезических	0.10	Оценка точности спутниковых определений координат точек границ объекта недвижимости

КАРТА-ПЛАН ТЕРРИТОРИИ Описание местоположения здания, сооружения, объекта незавершенного строительства на земельном участке										
								измерений (определений)		выполнена программным обеспечением фирмы изготовителя спутниковой аппаратуры Acnovo GX 9, имеющей погрешность в режиме RTK Mt=±10мм+1мм/км СКО Mt=±10мм+1мм/4.7
—	н1987О	—	—	—	405513.58	1362132.21	—	Метод спутниковых геодезических измерений (определений)	0.10	Оценка точности спутниковых определений координат точек границ объекта недвижимости выполнена программным обеспечением фирмы изготовителя спутниковой аппаратуры Acnovo GX 9, имеющей погрешность в режиме RTK Mt=±10мм+1мм/км СКО Mt=±10мм+1мм/4.7
—	н1988О	—	—	—	405513.59	1362135.78	—	Метод спутниковых геодезических измерений (определений)	0.10	Оценка точности спутниковых определений координат точек границ объекта недвижимости выполнена программным обеспечением фирмы изготовителя спутниковой аппаратуры Acnovo GX 9, имеющей погрешность в режиме RTK Mt=±10мм+1мм/км СКО Mt=±10мм+1мм/4.7
—	н1989О	—	—	—	405512.25	1362135.81	—	Метод спутниковых геодезических измерений (определений)	0.10	Оценка точности спутниковых определений координат точек границ объекта недвижимости выполнена программным обеспечением фирмы изготовителя

										спутниковой аппаратуры Acnovo GX 9, имеющей погрешность в режиме RTK Mt=±10мм+1мм/км СКО Mt=±10мм+1мм/4.7
—	н1990О	—	—	—	405512.25	1362136.24	—	Метод спутниковых геодезических измерений (определений)	0.10	Оценка точности спутниковых определений координат точек границ объекта недвижимости выполнена программным обеспечением фирмы изготовителя спутниковой аппаратуры Acnovo GX 9, имеющей погрешность в режиме RTK Mt=±10мм+1мм/км СКО Mt=±10мм+1мм/4.7
—	н1991О	—	—	—	405509.32	1362136.26	—	Метод спутниковых геодезических измерений (определений)	0.10	Оценка точности спутниковых определений координат точек границ объекта недвижимости выполнена программным обеспечением фирмы изготовителя спутниковой аппаратуры Acnovo GX 9, имеющей погрешность в режиме RTK Mt=±10мм+1мм/км СКО Mt=±10мм+1мм/4.7
—	н1992О	—	—	—	405509.32	1362135.96	—	Метод спутниковых геодезических измерений (определений)	0.10	Оценка точности спутниковых определений координат точек границ объекта недвижимости выполнена программным обеспечением фирмы изготовителя спутниковой аппаратуры Acnovo GX 9, имеющей погрешность в режиме RTK

КАРТА-ПЛАН ТЕРРИТОРИИ

Описание местоположения здания, сооружения, объекта незавершенного строительства на земельном участке

										Mt=±10мм+1мм/км СКО Mt=±10мм+1мм/4.7
—	н1993О	—	—	—	405504.72	1362135.97	—	Метод спутниковых геодезических измерений (определений)	0.10	Оценка точности спутниковых определений координат точек границ объекта недвижимости выполнена программным обеспечением фирмы изготовителя спутниковой аппаратуры Acnovo GX 9, имеющей погрешность в режиме RTK Mt=±10мм+1мм/км СКО Mt=±10мм+1мм/4.7
—	н1994О	—	—	—	405504.60	1362128.65	—	Метод спутниковых геодезических измерений (определений)	0.10	Оценка точности спутниковых определений координат точек границ объекта недвижимости выполнена программным обеспечением фирмы изготовителя спутниковой аппаратуры Acnovo GX 9, имеющей погрешность в режиме RTK Mt=±10мм+1мм/км СКО Mt=±10мм+1мм/4.7
—	н1995О	—	—	—	405505.01	1362128.64	—	Метод спутниковых геодезических измерений (определений)	0.10	Оценка точности спутниковых определений координат точек границ объекта недвижимости выполнена программным обеспечением фирмы изготовителя спутниковой аппаратуры Acnovo GX 9, имеющей погрешность в режиме RTK Mt=±10мм+1мм/км СКО Mt=±10мм+1мм/4.7
—	н1996О	—	—	—	405505.	1362129	—	Метод	0.10	Оценка точности спутниковых

КАРТА-ПЛАН ТЕРРИТОРИИ Описание местоположения здания, сооружения, объекта незавершенного строительства на земельном участке										
					02	.03		спутниковых геодезических измерений (определений)		определений координат точек границ объекта недвижимости выполнена программным обеспечением фирмы изготовителя спутниковой аппаратуры Acnovo GX 9, имеющей погрешность в режиме RTK Mt=±10мм+1мм/км СКО Mt=±10мм+1мм/4.7
—	н1997О	—	—	—	405506.45	1362129.00	—	Метод спутниковых геодезических измерений (определений)	0.10	Оценка точности спутниковых определений координат точек границ объекта недвижимости выполнена программным обеспечением фирмы изготовителя спутниковой аппаратуры Acnovo GX 9, имеющей погрешность в режиме RTK Mt=±10мм+1мм/км СКО Mt=±10мм+1мм/4.7
—	н1998О	—	—	—	405505.33	1362070.00	—	Метод спутниковых геодезических измерений (определений)	0.10	Оценка точности спутниковых определений координат точек границ объекта недвижимости выполнена программным обеспечением фирмы изготовителя спутниковой аппаратуры Acnovo GX 9, имеющей погрешность в режиме RTK Mt=±10мм+1мм/км СКО Mt=±10мм+1мм/4.7
—	н1985О	—	—	—	405517.80	1362069.84	—	Метод спутниковых геодезических измерений	0.10	Оценка точности спутниковых определений координат точек границ объекта недвижимости выполнена

КАРТА-ПЛАН ТЕРРИТОРИИ

Описание местоположения здания, сооружения, объекта незавершенного строительства на земельном участке

								(определений)		программным обеспечением фирмы изготовителя спутниковой аппаратуры Acnovo GX 9, имеющей погрешность в режиме RTK Mt=±10мм+1мм/км СКО Mt=±10мм+1мм/4.7

2. Характеристики здания, сооружения, объекта незавершенного строительства с кадастровым номером (обозначением) 74:33:0307002:353

№ п/п	Наименование характеристики	Значение характеристики
1	2	3
1	Вид объекта недвижимости	здание
2	Ранее присвоенный государственный учетный номер здания, сооружения, объекта незавершенного строительства (кадастровый, инвентарный или условный номер)	12488 (инвентарный номер)
3	Кадастровый номер земельного участка (земельных участков), в границах которого (которых) расположено здание, сооружение, объект незавершенного строительства	74:33:0311001:52
4	Номер кадастрового квартала (кадастровых кварталов), в пределах которого (которых) расположено здание, сооружение, объект незавершенного строительства	74:33:0311001
5	Адрес здания, сооружения, объекта незавершенного строительства	—
	Местоположение здания, сооружения, объекта незавершенного строительства	Челябинская обл., г. Магнитогорск, ул. 50-летия Магнитки, д. 47, корп. 1
	Дополнительные сведения о местоположении	—
6	Иные сведения	—

КАРТА-ПЛАН ТЕРРИТОРИИ

Описание местоположения здания, сооружения, объекта незавершенного строительства на земельном участке

1. Сведения о характерных точках контура
вид объекта недвижимости (здание, сооружение, объект незавершенного строительства) здание
кадастровый номер (обозначение) 74:33:0307002:401

Зона № 1

Номер контура	Номера характерных точек контура	Существующие			Уточненные			Метод определения координат	Средняя квадратическая погрешность определения координат характерной точки (M_t), м	Формулы, примененные для расчета средней квадратической погрешности определения координат характерной точки (M_t), м
		Координаты, м		R, м	Координаты, м		R, м			
		X	Y		X	Y				
1	2	3	4	5	6	7	8	9	10	11
—	н2419О	—	—	—	405418.45	1362110.62	—	Метод спутниковых геодезических измерений (определений)	0.10	Оценка точности спутниковых определений координат точек границ объекта недвижимости выполнена программным обеспечением фирмы изготовителя спутниковой аппаратуры Acnovo GX 9, имеющей погрешность в режиме RTK Mt=±10мм+1мм/км СКО Mt=±10мм+1мм/4.7
—	н2420О	—	—	—	405419.55	1362176.99	—	Метод спутниковых геодезических измерений (определений)	0.10	Оценка точности спутниковых определений координат точек границ объекта недвижимости выполнена программным обеспечением фирмы изготовителя спутниковой аппаратуры Acnovo GX 9, имеющей погрешность в режиме RTK Mt=±10мм+1мм/км СКО Mt=±10мм+1мм/4.7

КАРТА-ПЛАН ТЕРРИТОРИИ Описание местоположения здания, сооружения, объекта незавершенного строительства на земельном участке										
—	н2421О	—	—	—	405367.08	1362177.69	—	Метод спутниковых геодезических измерений (определений)	0.10	Оценка точности спутниковых определений координат точек границ объекта недвижимости выполнена программным обеспечением фирмы изготовителя спутниковой аппаратуры Acnovo GX 9, имеющей погрешность в режиме RTK Mt=±10мм+1мм/км СКО Mt=±10мм+1мм/4.7
—	н2422О	—	—	—	405359.56	1362177.76	—	Метод спутниковых геодезических измерений (определений)	0.10	Оценка точности спутниковых определений координат точек границ объекта недвижимости выполнена программным обеспечением фирмы изготовителя спутниковой аппаратуры Acnovo GX 9, имеющей погрешность в режиме RTK Mt=±10мм+1мм/км СКО Mt=±10мм+1мм/4.7
—	н2423О	—	—	—	405359.16	1362149.63	—	Метод спутниковых геодезических измерений (определений)	0.10	Оценка точности спутниковых определений координат точек границ объекта недвижимости выполнена программным обеспечением фирмы изготовителя спутниковой аппаратуры Acnovo GX 9, имеющей погрешность в режиме RTK Mt=±10мм+1мм/км СКО Mt=±10мм+1мм/4.7
—	н2424О	—	—	—	405366.63	1362149.49	—	Метод спутниковых геодезических	0.10	Оценка точности спутниковых определений координат точек границ объекта недвижимости

КАРТА-ПЛАН ТЕРРИТОРИИ Описание местоположения здания, сооружения, объекта незавершенного строительства на земельном участке										
								измерений (определений)		выполнена программным обеспечением фирмы изготовителя спутниковой аппаратуры Acnovo GX 9, имеющей погрешность в режиме RTK Mt=±10мм+1мм/км СКО Mt=±10мм+1мм/4.7
—	н2425О	—	—	—	405366.56	1362141.57	—	Метод спутниковых геодезических измерений (определений)	0.10	Оценка точности спутниковых определений координат точек границ объекта недвижимости выполнена программным обеспечением фирмы изготовителя спутниковой аппаратуры Acnovo GX 9, имеющей погрешность в режиме RTK Mt=±10мм+1мм/км СКО Mt=±10мм+1мм/4.7
—	н2426О	—	—	—	405362.34	1362141.60	—	Метод спутниковых геодезических измерений (определений)	0.10	Оценка точности спутниковых определений координат точек границ объекта недвижимости выполнена программным обеспечением фирмы изготовителя спутниковой аппаратуры Acnovo GX 9, имеющей погрешность в режиме RTK Mt=±10мм+1мм/км СКО Mt=±10мм+1мм/4.7
—	н2427О	—	—	—	405362.34	1362135.57	—	Метод спутниковых геодезических измерений (определений)	0.10	Оценка точности спутниковых определений координат точек границ объекта недвижимости выполнена программным обеспечением фирмы изготовителя

										спутниковой аппаратуры Acnovo GX 9, имеющей погрешность в режиме RTK Mt=±10мм+1мм/км СКО Mt=±10мм+1мм/4.7
—	н2428О	—	—	—	405366.51	1362135.51	—	Метод спутниковых геодезических измерений (определений)	0.10	Оценка точности спутниковых определений координат точек границ объекта недвижимости выполнена программным обеспечением фирмы изготовителя спутниковой аппаратуры Acnovo GX 9, имеющей погрешность в режиме RTK Mt=±10мм+1мм/км СКО Mt=±10мм+1мм/4.7
—	н2429О	—	—	—	405366.49	1362133.16	—	Метод спутниковых геодезических измерений (определений)	0.10	Оценка точности спутниковых определений координат точек границ объекта недвижимости выполнена программным обеспечением фирмы изготовителя спутниковой аппаратуры Acnovo GX 9, имеющей погрешность в режиме RTK Mt=±10мм+1мм/км СКО Mt=±10мм+1мм/4.7
—	н2430О	—	—	—	405358.68	1362133.26	—	Метод спутниковых геодезических измерений (определений)	0.10	Оценка точности спутниковых определений координат точек границ объекта недвижимости выполнена программным обеспечением фирмы изготовителя спутниковой аппаратуры Acnovo GX 9, имеющей погрешность в режиме RTK

КАРТА-ПЛАН ТЕРРИТОРИИ

Описание местоположения здания, сооружения, объекта незавершенного строительства на земельном участке

										Mt=±10мм+1мм/км СКО Mt=±10мм+1мм/4.7
—	н2431О	—	—	—	405358.63	1362126.18	—	Метод спутниковых геодезических измерений (определений)	0.10	Оценка точности спутниковых определений координат точек границ объекта недвижимости выполнена программным обеспечением фирмы изготовителя спутниковой аппаратуры Acnovo GX 9, имеющей погрешность в режиме RTK Mt=±10мм+1мм/км СКО Mt=±10мм+1мм/4.7
—	н2432О	—	—	—	405366.38	1362126.09	—	Метод спутниковых геодезических измерений (определений)	0.10	Оценка точности спутниковых определений координат точек границ объекта недвижимости выполнена программным обеспечением фирмы изготовителя спутниковой аппаратуры Acnovo GX 9, имеющей погрешность в режиме RTK Mt=±10мм+1мм/км СКО Mt=±10мм+1мм/4.7
—	н2433О	—	—	—	405366.08	1362104.88	—	Метод спутниковых геодезических измерений (определений)	0.10	Оценка точности спутниковых определений координат точек границ объекта недвижимости выполнена программным обеспечением фирмы изготовителя спутниковой аппаратуры Acnovo GX 9, имеющей погрешность в режиме RTK Mt=±10мм+1мм/км СКО Mt=±10мм+1мм/4.7
—	н2434О	—	—	—	405411.	1362104	—	Метод	0.10	Оценка точности спутниковых

КАРТА-ПЛАН ТЕРРИТОРИИ

Описание местоположения здания, сооружения, объекта незавершенного строительства на земельном участке

					23	.13		спутниковых геодезических измерений (определений)		определений координат точек границ объекта недвижимости выполнена программным обеспечением фирмы изготовителя спутниковой аппаратуры Acnovo GX 9, имеющей погрешность в режиме RTK Mt=±10мм+1мм/км СКО Mt=±10мм+1мм/4.7
—	н2419О	—	—	—	405418.45	1362110.62	—	Метод спутниковых геодезических измерений (определений)	0.10	Оценка точности спутниковых определений координат точек границ объекта недвижимости выполнена программным обеспечением фирмы изготовителя спутниковой аппаратуры Acnovo GX 9, имеющей погрешность в режиме RTK Mt=±10мм+1мм/км СКО Mt=±10мм+1мм/4.7

2. Характеристики здания, сооружения, объекта незавершенного строительства с кадастровым номером (обозначением) 74:33:0307002:401

№ п/п	Наименование характеристики	Значение характеристики
1	2	3
1	Вид объекта недвижимости	здание
2	Ранее присвоенный государственный учетный номер здания, сооружения, объекта незавершенного строительства (кадастровый, инвентарный или условный номер)	75:438:002:000070720 (инвентарный номер)
3	Кадастровый номер земельного участка (земельных участков), в границах которого (которых) расположено здание, сооружение, объект незавершенного строительства	74:33:0311001:11607
4	Номер кадастрового квартала (кадастровых кварталов), в пределах которого (которых) расположено здание, сооружение, объект незавершенного строительства	74:33:0311001
5	Адрес здания, сооружения, объекта незавершенного строительства	—

КАРТА-ПЛАН ТЕРРИТОРИИ

Описание местоположения здания, сооружения, объекта незавершенного строительства на земельном участке

1	2	3
	Местоположение здания, сооружения, объекта незавершенного строительства	Челябинская обл., г. Магнитогорск, ул. Советская, д. 211
	Дополнительные сведения о местоположении	—
6	Иные сведения	—

1. Сведения о характерных точках контура
вид объекта недвижимости (здание, сооружение, объект незавершенного строительства) здание
кадастровый номер (обозначение) 74:33:0311001:277

Зона № 1

Номер контура	Номера характерных точек контура	Существующие			Уточненные			Метод определения координат	Средняя квадратическая погрешность определения координат характерной точки (M_t), м	Формулы, примененные для расчета средней квадратической погрешности определения координат характерной точки (M_t), м
		Координаты, м		R, м	Координаты, м		R, м			
		X	Y		X	Y				
1	2	3	4	5	6	7	8	9	10	11
—	н1О	—	—	—	405385.67	1361287.30	—	Метод спутниковых геодезических измерений (определений)	0.10	Оценка точности спутниковых определений координат точек границ объекта недвижимости выполнена программным обеспечением фирмы изготовителя спутниковой аппаратуры Acnovo GX 9, имеющей погрешность в режиме RTK Mt=±10мм+1мм/км СКО Mt=±10мм+1мм/4.7
—	н2О	—	—	—	405385.72	1361295.31	—	Метод спутниковых геодезических измерений (определений)	0.10	Оценка точности спутниковых определений координат точек границ объекта недвижимости выполнена программным обеспечением фирмы изготовителя спутниковой

КАРТА-ПЛАН ТЕРРИТОРИИ Описание местоположения здания, сооружения, объекта незавершенного строительства на земельном участке										
										аппаратуры Acnovo GX 9, имеющей погрешность в режиме RTK Mt=±10мм+1мм/км СКО Mt=±10мм+1мм/4.7
—	н3О	—	—	—	405385.94	1361295.31	—	Метод спутниковых геодезических измерений (определений)	0.10	Оценка точности спутниковых определений координат точек границ объекта недвижимости выполнена программным обеспечением фирмы изготовителя спутниковой аппаратуры Acnovo GX 9, имеющей погрешность в режиме RTK Mt=±10мм+1мм/км СКО Mt=±10мм+1мм/4.7
—	н4О	—	—	—	405386.03	1361302.66	—	Метод спутниковых геодезических измерений (определений)	0.10	Оценка точности спутниковых определений координат точек границ объекта недвижимости выполнена программным обеспечением фирмы изготовителя спутниковой аппаратуры Acnovo GX 9, имеющей погрешность в режиме RTK Mt=±10мм+1мм/км СКО Mt=±10мм+1мм/4.7
—	н5О	—	—	—	405386.08	1361305.87	—	Метод спутниковых геодезических измерений (определений)	0.10	Оценка точности спутниковых определений координат точек границ объекта недвижимости выполнена программным обеспечением фирмы изготовителя спутниковой аппаратуры Acnovo GX 9, имеющей погрешность в режиме RTK

КАРТА-ПЛАН ТЕРРИТОРИИ

Описание местоположения здания, сооружения, объекта незавершенного строительства на земельном участке

										Mt=±10мм+1мм/км СКО Mt=±10мм+1мм/4.7
—	н6О	—	—	—	405385.62	1361305.88	—	Метод спутниковых геодезических измерений (определений)	0.10	Оценка точности спутниковых определений координат точек границ объекта недвижимости выполнена программным обеспечением фирмы изготовителя спутниковой аппаратуры Acnovo GX 9, имеющей погрешность в режиме RTK Mt=±10мм+1мм/км СКО Mt=±10мм+1мм/4.7
—	н7О	—	—	—	405385.62	1361305.76	—	Метод спутниковых геодезических измерений (определений)	0.10	Оценка точности спутниковых определений координат точек границ объекта недвижимости выполнена программным обеспечением фирмы изготовителя спутниковой аппаратуры Acnovo GX 9, имеющей погрешность в режиме RTK Mt=±10мм+1мм/км СКО Mt=±10мм+1мм/4.7
—	н8О	—	—	—	405382.98	1361305.80	—	Метод спутниковых геодезических измерений (определений)	0.10	Оценка точности спутниковых определений координат точек границ объекта недвижимости выполнена программным обеспечением фирмы изготовителя спутниковой аппаратуры Acnovo GX 9, имеющей погрешность в режиме RTK Mt=±10мм+1мм/км СКО Mt=±10мм+1мм/4.7
—	н9О	—	—	—	405382.	1361306	—	Метод	0.10	Оценка точности спутниковых

КАРТА-ПЛАН ТЕРРИТОРИИ										
Описание местоположения здания, сооружения, объекта незавершенного строительства на земельном участке										
					98	.07		спутниковых геодезических измерений (определений)		определений координат точек границ объекта недвижимости выполнена программным обеспечением фирмы изготовителя спутниковой аппаратуры Acnovo GX 9, имеющей погрешность в режиме RTK Mt=±10мм+1мм/км СКО Mt=±10мм+1мм/4.7
—	н10О	—	—	—	405368.27	1361306.24	—	Метод спутниковых геодезических измерений (определений)	0.10	Оценка точности спутниковых определений координат точек границ объекта недвижимости выполнена программным обеспечением фирмы изготовителя спутниковой аппаратуры Acnovo GX 9, имеющей погрешность в режиме RTK Mt=±10мм+1мм/км СКО Mt=±10мм+1мм/4.7
—	н11О	—	—	—	405368.21	1361303.34	—	Метод спутниковых геодезических измерений (определений)	0.10	Оценка точности спутниковых определений координат точек границ объекта недвижимости выполнена программным обеспечением фирмы изготовителя спутниковой аппаратуры Acnovo GX 9, имеющей погрешность в режиме RTK Mt=±10мм+1мм/км СКО Mt=±10мм+1мм/4.7
—	н12О	—	—	—	405365.18	1361303.36	—	Метод спутниковых геодезических измерений	0.10	Оценка точности спутниковых определений координат точек границ объекта недвижимости выполнена программным

								(определений)		обеспечением фирмы изготовителя спутниковой аппаратуры Acnovo GX 9, имеющей погрешность в режиме RTK Mt=±10мм+1мм/км СКО Mt=±10мм+1мм/4.7
—	н13О	—	—	—	405364.95	1361288.75	—	Метод спутниковых геодезических измерений (определений)	0.10	Оценка точности спутниковых определений координат точек границ объекта недвижимости выполнена программным обеспечением фирмы изготовителя спутниковой аппаратуры Acnovo GX 9, имеющей погрешность в режиме RTK Mt=±10мм+1мм/км СКО Mt=±10мм+1мм/4.7
—	н14О	—	—	—	405366.27	1361288.74	—	Метод спутниковых геодезических измерений (определений)	0.10	Оценка точности спутниковых определений координат точек границ объекта недвижимости выполнена программным обеспечением фирмы изготовителя спутниковой аппаратуры Acnovo GX 9, имеющей погрешность в режиме RTK Mt=±10мм+1мм/км СКО Mt=±10мм+1мм/4.7
—	н15О	—	—	—	405366.23	1361285.87	—	Метод спутниковых геодезических измерений (определений)	0.10	Оценка точности спутниковых определений координат точек границ объекта недвижимости выполнена программным обеспечением фирмы изготовителя спутниковой аппаратуры Acnovo GX 9,

КАРТА-ПЛАН ТЕРРИТОРИИ Описание местоположения здания, сооружения, объекта незавершенного строительства на земельном участке										
										имеющей погрешность в режиме RTK Mt=±10мм+1мм/км СКО Mt=±10мм+1мм/4.7
—	н16О	—	—	—	405369.15	1361285.87	—	Метод спутниковых геодезических измерений (определений)	0.10	Оценка точности спутниковых определений координат точек границ объекта недвижимости выполнена программным обеспечением фирмы изготовителя спутниковой аппаратуры Acnovo GX 9, имеющей погрешность в режиме RTK Mt=±10мм+1мм/км СКО Mt=±10мм+1мм/4.7
—	н17О	—	—	—	405369.17	1361287.53	—	Метод спутниковых геодезических измерений (определений)	0.10	Оценка точности спутниковых определений координат точек границ объекта недвижимости выполнена программным обеспечением фирмы изготовителя спутниковой аппаратуры Acnovo GX 9, имеющей погрешность в режиме RTK Mt=±10мм+1мм/км СКО Mt=±10мм+1мм/4.7
—	н18О	—	—	—	405376.50	1361287.44	—	Метод спутниковых геодезических измерений (определений)	0.10	Оценка точности спутниковых определений координат точек границ объекта недвижимости выполнена программным обеспечением фирмы изготовителя спутниковой аппаратуры Acnovo GX 9, имеющей погрешность в режиме RTK Mt=±10мм+1мм/км СКО

КАРТА-ПЛАН ТЕРРИТОРИИ

Описание местоположения здания, сооружения, объекта незавершенного строительства на земельном участке

										Mt=±10мм+1мм/4.7
—	н19О	—	—	—	405376.46	1361285.04	—	Метод спутниковых геодезических измерений (определений)	0.10	Оценка точности спутниковых определений координат точек границ объекта недвижимости выполнена программным обеспечением фирмы изготовителя спутниковой аппаратуры Acnovo GX 9, имеющей погрешность в режиме RTK Mt=±10мм+1мм/км СКО Mt=±10мм+1мм/4.7
—	н20О	—	—	—	405383.12	1361284.97	—	Метод спутниковых геодезических измерений (определений)	0.10	Оценка точности спутниковых определений координат точек границ объекта недвижимости выполнена программным обеспечением фирмы изготовителя спутниковой аппаратуры Acnovo GX 9, имеющей погрешность в режиме RTK Mt=±10мм+1мм/км СКО Mt=±10мм+1мм/4.7
—	н21О	—	—	—	405383.12	1361287.34	—	Метод спутниковых геодезических измерений (определений)	0.10	Оценка точности спутниковых определений координат точек границ объекта недвижимости выполнена программным обеспечением фирмы изготовителя спутниковой аппаратуры Acnovo GX 9, имеющей погрешность в режиме RTK Mt=±10мм+1мм/км СКО Mt=±10мм+1мм/4.7
—	н1О	—	—	—	405385.67	1361287.30	—	Метод спутниковых	0.10	Оценка точности спутниковых определений координат точек

КАРТА-ПЛАН ТЕРРИТОРИИ

Описание местоположения здания, сооружения, объекта незавершенного строительства на земельном участке

								геодезических измерений (определений)		границ объекта недвижимости выполнена программным обеспечением фирмы изготовителя спутниковой аппаратуры Acnovo GX 9, имеющей погрешность в режиме RTK Mt=±10мм+1мм/км СКО Mt=±10мм+1мм/4.7

2. Характеристики здания, сооружения, объекта незавершенного строительства с кадастровым номером (обозначением) 74:33:0311001:277

№ п/п	Наименование характеристики	Значение характеристики
1	2	3
1	Вид объекта недвижимости	здание
2	Ранее присвоенный государственный учетный номер здания, сооружения, объекта незавершенного строительства (кадастровый, инвентарный или условный номер)	—
3	Кадастровый номер земельного участка (земельных участков), в границах которого (которых) расположено здание, сооружение, объект незавершенного строительства	:ЗУ1, 74:33:0311001:111, 74:33:0311001:196
4	Номер кадастрового квартала (кадастровых кварталов), в пределах которого (которых) расположено здание, сооружение, объект незавершенного строительства	74:33:0311001
5	Адрес здания, сооружения, объекта незавершенного строительства	—
	Местоположение здания, сооружения, объекта незавершенного строительства	Челябинская область, г. Магнитогорск, ул. 50-летия Магнитки, д. 67а
	Дополнительные сведения о местоположении	—
6	Иные сведения	—

КАРТА-ПЛАН ТЕРРИТОРИИ

Описание местоположения здания, сооружения, объекта незавершенного строительства на земельном участке

1. Сведения о характерных точках контура
вид объекта недвижимости (здание, сооружение, объект незавершенного строительства) здание
кадастровый номер (обозначение) 74:33:0311001:287

Зона № 1

Номер контура	Номера характерных точек контура	Существующие			Уточненные			Метод определения координат	Средняя квадратическая погрешность определения координат характерной точки (M_t), м	Формулы, примененные для расчета средней квадратической погрешности определения координат характерной точки (M_t), м
		Координаты, м		R, м	Координаты, м		R, м			
		X	Y		X	Y				
1	2	3	4	5	6	7	8	9	10	11
—	н22О	—	—	—	405479.47	1361768.65	—	Метод спутниковых геодезических измерений (определений)	0.10	Оценка точности спутниковых определений координат точек границ объекта недвижимости выполнена программным обеспечением фирмы изготовителя спутниковой аппаратуры Acnovo GX 9, имеющей погрешность в режиме RTK Mt=±10мм+1мм/км СКО Mt=±10мм+1мм/4.7
—	н23О	—	—	—	405479.62	1361783.71	—	Метод спутниковых геодезических измерений (определений)	0.10	Оценка точности спутниковых определений координат точек границ объекта недвижимости выполнена программным обеспечением фирмы изготовителя спутниковой аппаратуры Acnovo GX 9, имеющей погрешность в режиме RTK Mt=±10мм+1мм/км СКО Mt=±10мм+1мм/4.7

КАРТА-ПЛАН ТЕРРИТОРИИ										
Описание местоположения здания, сооружения, объекта незавершенного строительства на земельном участке										
—	н24О	—	—	—	405465.30	1361783.87	—	Метод спутниковых геодезических измерений (определений)	0.10	Оценка точности спутниковых определений координат точек границ объекта недвижимости выполнена программным обеспечением фирмы изготовителя спутниковой аппаратуры Acnovo GX 9, имеющей погрешность в режиме RTK Mt=±10мм+1мм/км СКО Mt=±10мм+1мм/4.7
—	н25О	—	—	—	405465.15	1361768.81	—	Метод спутниковых геодезических измерений (определений)	0.10	Оценка точности спутниковых определений координат точек границ объекта недвижимости выполнена программным обеспечением фирмы изготовителя спутниковой аппаратуры Acnovo GX 9, имеющей погрешность в режиме RTK Mt=±10мм+1мм/км СКО Mt=±10мм+1мм/4.7
—	н22О	—	—	—	405479.47	1361768.65	—	Метод спутниковых геодезических измерений (определений)	0.10	Оценка точности спутниковых определений координат точек границ объекта недвижимости выполнена программным обеспечением фирмы изготовителя спутниковой аппаратуры Acnovo GX 9, имеющей погрешность в режиме RTK Mt=±10мм+1мм/км СКО Mt=±10мм+1мм/4.7

КАРТА-ПЛАН ТЕРРИТОРИИ

Описание местоположения здания, сооружения, объекта незавершенного строительства на земельном участке

2. Характеристики здания, сооружения, объекта незавершенного строительства с кадастровым номером (обозначением) 74:33:0311001:287

№ п/п	Наименование характеристики	Значение характеристики
1	2	3
1	Вид объекта недвижимости	здание
2	Ранее присвоенный государственный учетный номер здания, сооружения, объекта незавершенного строительства (кадастровый, инвентарный или условный номер)	—
3	Кадастровый номер земельного участка (земельных участков), в границах которого (которых) расположено здание, сооружение, объект незавершенного строительства	74:33:0311001:41, 74:33:0311001:195, 74:33:0311001:10131
4	Номер кадастрового квартала (кадастровых кварталов), в пределах которого (которых) расположено здание, сооружение, объект незавершенного строительства	74:33:0311001
5	Адрес здания, сооружения, объекта незавершенного строительства	—
	Местоположение здания, сооружения, объекта незавершенного строительства	Челябинская область, г. Магнитогорск, ул. 50-летия Магнитки, д. 53/8
	Дополнительные сведения о местоположении	—
6	Иные сведения	—

1. Сведения о характерных точках контура
вид объекта недвижимости (здание, сооружение, объект незавершенного строительства) здание
кадастровый номер (обозначение) 74:33:0311001:291

Зона № 1

Номер контура	Номера характерных точек контура	Существующие			Уточненные			Метод определения координат	Средняя квадратическая погрешность определения координат характерной точки (M_t), м	Формулы, примененные для расчета средней квадратической погрешности определения координат характерной точки (M_t), м
		Координаты, м		R, м	Координаты, м		R, м			
		X	Y		X	Y				
1	2	3	4	5	6	7	8	9	10	11
—	н26О	—	—	—	405578.49	1361723.68	—	Метод спутниковых геодезических	0.10	Оценка точности спутниковых определений координат точек границ объекта недвижимости

КАРТА-ПЛАН ТЕРРИТОРИИ										
Описание местоположения здания, сооружения, объекта незавершенного строительства на земельном участке										
								измерений (определений)		выполнена программным обеспечением фирмы изготовителя спутниковой аппаратуры Acnovo GX 9, имеющей погрешность в режиме RTK Mt=±10мм+1мм/км СКО Mt=±10мм+1мм/4.7
—	н27О	—	—	—	405578.49	1361726.37	—	Метод спутниковых геодезических измерений (определений)	0.10	Оценка точности спутниковых определений координат точек границ объекта недвижимости выполнена программным обеспечением фирмы изготовителя спутниковой аппаратуры Acnovo GX 9, имеющей погрешность в режиме RTK Mt=±10мм+1мм/км СКО Mt=±10мм+1мм/4.7
—	н28О	—	—	—	405580.91	1361726.34	—	Метод спутниковых геодезических измерений (определений)	0.10	Оценка точности спутниковых определений координат точек границ объекта недвижимости выполнена программным обеспечением фирмы изготовителя спутниковой аппаратуры Acnovo GX 9, имеющей погрешность в режиме RTK Mt=±10мм+1мм/км СКО Mt=±10мм+1мм/4.7
—	н29О	—	—	—	405580.92	1361734.16	—	Метод спутниковых геодезических измерений (определений)	0.10	Оценка точности спутниковых определений координат точек границ объекта недвижимости выполнена программным обеспечением фирмы изготовителя

										спутниковой аппаратуры Acnovo GX 9, имеющей погрешность в режиме RTK Mt=±10мм+1мм/км СКО Mt=±10мм+1мм/4.7
—	н30О	—	—	—	405581.13	1361734.16	—	Метод спутниковых геодезических измерений (определений)	0.10	Оценка точности спутниковых определений координат точек границ объекта недвижимости выполнена программным обеспечением фирмы изготовителя спутниковой аппаратуры Acnovo GX 9, имеющей погрешность в режиме RTK Mt=±10мм+1мм/км СКО Mt=±10мм+1мм/4.7
—	н31О	—	—	—	405581.22	1361741.55	—	Метод спутниковых геодезических измерений (определений)	0.10	Оценка точности спутниковых определений координат точек границ объекта недвижимости выполнена программным обеспечением фирмы изготовителя спутниковой аппаратуры Acnovo GX 9, имеющей погрешность в режиме RTK Mt=±10мм+1мм/км СКО Mt=±10мм+1мм/4.7
—	н32О	—	—	—	405581.25	1361744.93	—	Метод спутниковых геодезических измерений (определений)	0.10	Оценка точности спутниковых определений координат точек границ объекта недвижимости выполнена программным обеспечением фирмы изготовителя спутниковой аппаратуры Acnovo GX 9, имеющей погрешность в режиме RTK

КАРТА-ПЛАН ТЕРРИТОРИИ

Описание местоположения здания, сооружения, объекта незавершенного строительства на земельном участке

										Mt=±10мм+1мм/км СКО Mt=±10мм+1мм/4.7
—	н33О	—	—	—	405578.00	1361744.98	—	Метод спутниковых геодезических измерений (определений)	0.10	Оценка точности спутниковых определений координат точек границ объекта недвижимости выполнена программным обеспечением фирмы изготовителя спутниковой аппаратуры Acnovo GX 9, имеющей погрешность в режиме RTK Mt=±10мм+1мм/км СКО Mt=±10мм+1мм/4.7
—	н34О	—	—	—	405574.85	1361745.03	—	Метод спутниковых геодезических измерений (определений)	0.10	Оценка точности спутниковых определений координат точек границ объекта недвижимости выполнена программным обеспечением фирмы изготовителя спутниковой аппаратуры Acnovo GX 9, имеющей погрешность в режиме RTK Mt=±10мм+1мм/км СКО Mt=±10мм+1мм/4.7
—	н35О	—	—	—	405574.85	1361744.78	—	Метод спутниковых геодезических измерений (определений)	0.10	Оценка точности спутниковых определений координат точек границ объекта недвижимости выполнена программным обеспечением фирмы изготовителя спутниковой аппаратуры Acnovo GX 9, имеющей погрешность в режиме RTK Mt=±10мм+1мм/км СКО Mt=±10мм+1мм/4.7
—	н36О	—	—	—	405563.	1361744	—	Метод	0.10	Оценка точности спутниковых

КАРТА-ПЛАН ТЕРРИТОРИИ										
Описание местоположения здания, сооружения, объекта незавершенного строительства на земельном участке										
					39	.98		спутниковых геодезических измерений (определений)		определений координат точек границ объекта недвижимости выполнена программным обеспечением фирмы изготовителя спутниковой аппаратуры Acnovo GX 9, имеющей погрешность в режиме RTK Mt=±10мм+1мм/км СКО Mt=±10мм+1мм/4.7
—	н37О	—	—	—	405563.33	1361742.11	—	Метод спутниковых геодезических измерений (определений)	0.10	Оценка точности спутниковых определений координат точек границ объекта недвижимости выполнена программным обеспечением фирмы изготовителя спутниковой аппаратуры Acnovo GX 9, имеющей погрешность в режиме RTK Mt=±10мм+1мм/км СКО Mt=±10мм+1мм/4.7
—	н38О	—	—	—	405560.28	1361742.15	—	Метод спутниковых геодезических измерений (определений)	0.10	Оценка точности спутниковых определений координат точек границ объекта недвижимости выполнена программным обеспечением фирмы изготовителя спутниковой аппаратуры Acnovo GX 9, имеющей погрешность в режиме RTK Mt=±10мм+1мм/км СКО Mt=±10мм+1мм/4.7
—	н39О	—	—	—	405560.09	1361727.41	—	Метод спутниковых геодезических измерений	0.10	Оценка точности спутниковых определений координат точек границ объекта недвижимости выполнена

								(определений)		программным обеспечением фирмы изготовителя спутниковой аппаратуры Acnovo GX 9, имеющей погрешность в режиме RTK Mt=±10мм+1мм/км СКО Mt=±10мм+1мм/4.7
—	н40О	—	—	—	405560.82	1361727.40	—	Метод спутниковых геодезических измерений (определений)	0.10	Оценка точности спутниковых определений координат точек границ объекта недвижимости выполнена программным обеспечением фирмы изготовителя спутниковой аппаратуры Acnovo GX 9, имеющей погрешность в режиме RTK Mt=±10мм+1мм/км СКО Mt=±10мм+1мм/4.7
—	н41О	—	—	—	405560.78	1361725.02	—	Метод спутниковых геодезических измерений (определений)	0.10	Оценка точности спутниковых определений координат точек границ объекта недвижимости выполнена программным обеспечением фирмы изготовителя спутниковой аппаратуры Acnovo GX 9, имеющей погрешность в режиме RTK Mt=±10мм+1мм/км СКО Mt=±10мм+1мм/4.7
—	н42О	—	—	—	405564.63	1361724.96	—	Метод спутниковых геодезических измерений (определений)	0.10	Оценка точности спутниковых определений координат точек границ объекта недвижимости выполнена программным обеспечением фирмы изготовителя спутниковой аппаратуры Acnovo

КАРТА-ПЛАН ТЕРРИТОРИИ Описание местоположения здания, сооружения, объекта незавершенного строительства на земельном участке										
										GX 9, имеющей погрешность в режиме RTK Mt=±10мм+1мм/км СКО Mt=±10мм+1мм/4.7
—	н43О	—	—	—	405564.66	1361726.32	—	Метод спутниковых геодезических измерений (определений)	0.10	Оценка точности спутниковых определений координат точек границ объекта недвижимости выполнена программным обеспечением фирмы изготовителя спутниковой аппаратуры Acnovo GX 9, имеющей погрешность в режиме RTK Mt=±10мм+1мм/км СКО Mt=±10мм+1мм/4.7
—	н44О	—	—	—	405571.69	1361726.28	—	Метод спутниковых геодезических измерений (определений)	0.10	Оценка точности спутниковых определений координат точек границ объекта недвижимости выполнена программным обеспечением фирмы изготовителя спутниковой аппаратуры Acnovo GX 9, имеющей погрешность в режиме RTK Mt=±10мм+1мм/км СКО Mt=±10мм+1мм/4.7
—	н45О	—	—	—	405571.67	1361723.73	—	Метод спутниковых геодезических измерений (определений)	0.10	Оценка точности спутниковых определений координат точек границ объекта недвижимости выполнена программным обеспечением фирмы изготовителя спутниковой аппаратуры Acnovo GX 9, имеющей погрешность в режиме RTK Mt=±10мм+1мм/км СКО

КАРТА-ПЛАН ТЕРРИТОРИИ

Описание местоположения здания, сооружения, объекта незавершенного строительства на земельном участке

										Mt=±10мм+1мм/4.7
—	н26О	—	—	—	405578.49	1361723.68	—	Метод спутниковых геодезических измерений (определений)	0.10	Оценка точности спутниковых определений координат точек границ объекта недвижимости выполнена программным обеспечением фирмы изготовителя спутниковой аппаратуры Acnovo GX 9, имеющей погрешность в режиме RTK Mt=±10мм+1мм/км СКО Mt=±10мм+1мм/4.7

2. Характеристики здания, сооружения, объекта незавершенного строительства с кадастровым номером (обозначением) 74:33:0311001:291

№ п/п	Наименование характеристики	Значение характеристики
1	2	3
1	Вид объекта недвижимости	здание
2	Ранее присвоенный государственный учетный номер здания, сооружения, объекта незавершенного строительства (кадастровый, инвентарный или условный номер)	—
3	Кадастровый номер земельного участка (земельных участков), в границах которого (которых) расположено здание, сооружение, объект незавершенного строительства	:ЗУ5, 74:33:0311001:18, 74:33:0311001:29
4	Номер кадастрового квартала (кадастровых кварталов), в пределах которого (которых) расположено здание, сооружение, объект незавершенного строительства	74:33:0311001
5	Адрес здания, сооружения, объекта незавершенного строительства	—
	Местоположение здания, сооружения, объекта незавершенного строительства	Челябинская область, г. Магнитогорск, ул. 50-летия Магнитки, д. 51а
	Дополнительные сведения о местоположении	—
6	Иные сведения	—

КАРТА-ПЛАН ТЕРРИТОРИИ

Описание местоположения здания, сооружения, объекта незавершенного строительства на земельном участке

1. Сведения о характерных точках контура
вид объекта недвижимости (здание, сооружение, объект незавершенного строительства) здание
кадастровый номер (обозначение) 74:33:0311001:292

Зона № 1

Номер контура	Номера характерных точек контура	Существующие			Уточненные			Метод определения координат	Средняя квадратическая погрешность определения координат характерной точки (M_t), м	Формулы, примененные для расчета средней квадратической погрешности определения координат характерной точки (M_t), м
		Координаты, м		R, м	Координаты, м		R, м			
		X	Y		X	Y				
1	2	3	4	5	6	7	8	9	10	11
—	н46О	—	—	—	405460.92	1361390.89	—	Метод спутниковых геодезических измерений (определений)	0.10	Оценка точности спутниковых определений координат точек границ объекта недвижимости выполнена программным обеспечением фирмы изготовителя спутниковой аппаратуры Acnovo GX 9, имеющей погрешность в режиме RTK Mt=±10мм+1мм/км СКО Mt=±10мм+1мм/4.7
—	н47О	—	—	—	405460.94	1361393.62	—	Метод спутниковых геодезических измерений (определений)	0.10	Оценка точности спутниковых определений координат точек границ объекта недвижимости выполнена программным обеспечением фирмы изготовителя спутниковой аппаратуры Acnovo GX 9, имеющей погрешность в режиме RTK Mt=±10мм+1мм/км СКО Mt=±10мм+1мм/4.7

КАРТА-ПЛАН ТЕРРИТОРИИ Описание местоположения здания, сооружения, объекта незавершенного строительства на земельном участке										
—	н48О	—	—	—	405463.47	1361393.57	—	Метод спутниковых геодезических измерений (определений)	0.10	Оценка точности спутниковых определений координат точек границ объекта недвижимости выполнена программным обеспечением фирмы изготовителя спутниковой аппаратуры Acnovo GX 9, имеющей погрешность в режиме RTK Mt=±10мм+1мм/км СКО Mt=±10мм+1мм/4.7
—	н49О	—	—	—	405463.67	1361400.81	—	Метод спутниковых геодезических измерений (определений)	0.10	Оценка точности спутниковых определений координат точек границ объекта недвижимости выполнена программным обеспечением фирмы изготовителя спутниковой аппаратуры Acnovo GX 9, имеющей погрешность в режиме RTK Mt=±10мм+1мм/км СКО Mt=±10мм+1мм/4.7
—	н50О	—	—	—	405463.73	1361408.53	—	Метод спутниковых геодезических измерений (определений)	0.10	Оценка точности спутниковых определений координат точек границ объекта недвижимости выполнена программным обеспечением фирмы изготовителя спутниковой аппаратуры Acnovo GX 9, имеющей погрешность в режиме RTK Mt=±10мм+1мм/км СКО Mt=±10мм+1мм/4.7
—	н51О	—	—	—	405463.77	1361411.83	—	Метод спутниковых геодезических	0.10	Оценка точности спутниковых определений координат точек границ объекта недвижимости

КАРТА-ПЛАН ТЕРРИТОРИИ Описание местоположения здания, сооружения, объекта незавершенного строительства на земельном участке										
								измерений (определений)		выполнена программным обеспечением фирмы изготовителя спутниковой аппаратуры Acnovo GX 9, имеющей погрешность в режиме RTK Mt=±10мм+1мм/км СКО Mt=±10мм+1мм/4.7
—	н52О	—	—	—	405460.63	1361411.87	—	Метод спутниковых геодезических измерений (определений)	0.10	Оценка точности спутниковых определений координат точек границ объекта недвижимости выполнена программным обеспечением фирмы изготовителя спутниковой аппаратуры Acnovo GX 9, имеющей погрешность в режиме RTK Mt=±10мм+1мм/км СКО Mt=±10мм+1мм/4.7
—	н53О	—	—	—	405457.67	1361411.91	—	Метод спутниковых геодезических измерений (определений)	0.10	Оценка точности спутниковых определений координат точек границ объекта недвижимости выполнена программным обеспечением фирмы изготовителя спутниковой аппаратуры Acnovo GX 9, имеющей погрешность в режиме RTK Mt=±10мм+1мм/км СКО Mt=±10мм+1мм/4.7
—	н54О	—	—	—	405446.08	1361412.11	—	Метод спутниковых геодезических измерений (определений)	0.10	Оценка точности спутниковых определений координат точек границ объекта недвижимости выполнена программным обеспечением фирмы изготовителя

										спутниковой аппаратуры Acnovo GX 9, имеющей погрешность в режиме RTK Mt=±10мм+1мм/км СКО Mt=±10мм+1мм/4.7
—	н55О	—	—	—	405446.06	1361409.24	—	Метод спутниковых геодезических измерений (определений)	0.10	Оценка точности спутниковых определений координат точек границ объекта недвижимости выполнена программным обеспечением фирмы изготовителя спутниковой аппаратуры Acnovo GX 9, имеющей погрешность в режиме RTK Mt=±10мм+1мм/км СКО Mt=±10мм+1мм/4.7
—	н56О	—	—	—	405443.11	1361409.26	—	Метод спутниковых геодезических измерений (определений)	0.10	Оценка точности спутниковых определений координат точек границ объекта недвижимости выполнена программным обеспечением фирмы изготовителя спутниковой аппаратуры Acnovo GX 9, имеющей погрешность в режиме RTK Mt=±10мм+1мм/км СКО Mt=±10мм+1мм/4.7
—	н57О	—	—	—	405442.82	1361394.59	—	Метод спутниковых геодезических измерений (определений)	0.10	Оценка точности спутниковых определений координат точек границ объекта недвижимости выполнена программным обеспечением фирмы изготовителя спутниковой аппаратуры Acnovo GX 9, имеющей погрешность в режиме RTK

КАРТА-ПЛАН ТЕРРИТОРИИ

Описание местоположения здания, сооружения, объекта незавершенного строительства на земельном участке

										Mt=±10мм+1мм/км СКО Mt=±10мм+1мм/4.7
—	н58О	—	—	—	405443.94	1361394.56	—	Метод спутниковых геодезических измерений (определений)	0.10	Оценка точности спутниковых определений координат точек границ объекта недвижимости выполнена программным обеспечением фирмы изготовителя спутниковой аппаратуры Acnovo GX 9, имеющей погрешность в режиме RTK Mt=±10мм+1мм/км СКО Mt=±10мм+1мм/4.7
—	н59О	—	—	—	405443.91	1361391.82	—	Метод спутниковых геодезических измерений (определений)	0.10	Оценка точности спутниковых определений координат точек границ объекта недвижимости выполнена программным обеспечением фирмы изготовителя спутниковой аппаратуры Acnovo GX 9, имеющей погрешность в режиме RTK Mt=±10мм+1мм/км СКО Mt=±10мм+1мм/4.7
—	н60О	—	—	—	405446.99	1361391.82	—	Метод спутниковых геодезических измерений (определений)	0.10	Оценка точности спутниковых определений координат точек границ объекта недвижимости выполнена программным обеспечением фирмы изготовителя спутниковой аппаратуры Acnovo GX 9, имеющей погрешность в режиме RTK Mt=±10мм+1мм/км СКО Mt=±10мм+1мм/4.7
—	н61О	—	—	—	405447.	1361393	—	Метод	0.10	Оценка точности спутниковых

КАРТА-ПЛАН ТЕРРИТОРИИ										
Описание местоположения здания, сооружения, объекта незавершенного строительства на земельном участке										
					01	.42		спутниковых геодезических измерений (определений)		определений координат точек границ объекта недвижимости выполнена программным обеспечением фирмы изготовителя спутниковой аппаратуры Acnovo GX 9, имеющей погрешность в режиме RTK Mt=±10мм+1мм/км СКО Mt=±10мм+1мм/4.7
—	н62О	—	—	—	405454.23	1361393.30	—	Метод спутниковых геодезических измерений (определений)	0.10	Оценка точности спутниковых определений координат точек границ объекта недвижимости выполнена программным обеспечением фирмы изготовителя спутниковой аппаратуры Acnovo GX 9, имеющей погрешность в режиме RTK Mt=±10мм+1мм/км СКО Mt=±10мм+1мм/4.7
—	н63О	—	—	—	405454.22	1361390.93	—	Метод спутниковых геодезических измерений (определений)	0.10	Оценка точности спутниковых определений координат точек границ объекта недвижимости выполнена программным обеспечением фирмы изготовителя спутниковой аппаратуры Acnovo GX 9, имеющей погрешность в режиме RTK Mt=±10мм+1мм/км СКО Mt=±10мм+1мм/4.7
—	н46О	—	—	—	405460.92	1361390.89	—	Метод спутниковых геодезических измерений	0.10	Оценка точности спутниковых определений координат точек границ объекта недвижимости выполнена

КАРТА-ПЛАН ТЕРРИТОРИИ

Описание местоположения здания, сооружения, объекта незавершенного строительства на земельном участке

								(определений)		программным обеспечением фирмы изготовителя спутниковой аппаратуры Acnovo GX 9, имеющей погрешность в режиме RTK Mt=±10мм+1мм/км СКО Mt=±10мм+1мм/4.7

2. Характеристики здания, сооружения, объекта незавершенного строительства с кадастровым номером (обозначением) 74:33:0311001:292

№ п/п	Наименование характеристики	Значение характеристики
1	2	3
1	Вид объекта недвижимости	здание
2	Ранее присвоенный государственный учетный номер здания, сооружения, объекта незавершенного строительства (кадастровый, инвентарный или условный номер)	—
3	Кадастровый номер земельного участка (земельных участков), в границах которого (которых) расположено здание, сооружение, объект незавершенного строительства	:ЗУ2, 74:33:0311001:31
4	Номер кадастрового квартала (кадастровых кварталов), в пределах которого (которых) расположено здание, сооружение, объект незавершенного строительства	74:33:0311001
5	Адрес здания, сооружения, объекта незавершенного строительства	—
	Местоположение здания, сооружения, объекта незавершенного строительства	Челябинская область, г. Магнитогорск, ул. 50-летия Магнитки, д. 63а
	Дополнительные сведения о местоположении	—
6	Иные сведения	—

КАРТА-ПЛАН ТЕРРИТОРИИ

Описание местоположения здания, сооружения, объекта незавершенного строительства на земельном участке

1. Сведения о характерных точках контура
вид объекта недвижимости (здание, сооружение, объект незавершенного строительства) здание
кадастровый номер (обозначение) 74:33:0311001:294

Зона № 1

Номер контура	Номера характерных точек контура	Существующие			Уточненные			Метод определения координат	Средняя квадратическая погрешность определения координат характерной точки (M_t), м	Формулы, примененные для расчета средней квадратической погрешности определения координат характерной точки (M_t), м
		Координаты, м		R, м	Координаты, м		R, м			
		X	Y		X	Y				
1	2	3	4	5	6	7	8	9	10	11
—	н64О	—	—	—	405568.30	1361632.79	—	Метод спутниковых геодезических измерений (определений)	0.10	Оценка точности спутниковых определений координат точек границ объекта недвижимости выполнена программным обеспечением фирмы изготовителя спутниковой аппаратуры Acnovo GX 9, имеющей погрешность в режиме RTK Mt=±10мм+1мм/км СКО Mt=±10мм+1мм/4.7
—	н65О	—	—	—	405568.44	1361640.49	—	Метод спутниковых геодезических измерений (определений)	0.10	Оценка точности спутниковых определений координат точек границ объекта недвижимости выполнена программным обеспечением фирмы изготовителя спутниковой аппаратуры Acnovo GX 9, имеющей погрешность в режиме RTK Mt=±10мм+1мм/км СКО Mt=±10мм+1мм/4.7

—	н66О	—	—	—	405571.27	1361640.42	—	Метод спутниковых геодезических измерений (определений)	0.10	Оценка точности спутниковых определений координат точек границ объекта недвижимости выполнена программным обеспечением фирмы изготовителя спутниковой аппаратуры Acnovo GX 9, имеющей погрешность в режиме RTK Mt=±10мм+1мм/км СКО Mt=±10мм+1мм/4.7
—	н67О	—	—	—	405571.36	1361647.83	—	Метод спутниковых геодезических измерений (определений)	0.10	Оценка точности спутниковых определений координат точек границ объекта недвижимости выполнена программным обеспечением фирмы изготовителя спутниковой аппаратуры Acnovo GX 9, имеющей погрешность в режиме RTK Mt=±10мм+1мм/км СКО Mt=±10мм+1мм/4.7
—	н68О	—	—	—	405568.50	1361647.86	—	Метод спутниковых геодезических измерений (определений)	0.10	Оценка точности спутниковых определений координат точек границ объекта недвижимости выполнена программным обеспечением фирмы изготовителя спутниковой аппаратуры Acnovo GX 9, имеющей погрешность в режиме RTK Mt=±10мм+1мм/км СКО Mt=±10мм+1мм/4.7
—	н69О	—	—	—	405568.50	1361650.98	—	Метод спутниковых геодезических	0.10	Оценка точности спутниковых определений координат точек границ объекта недвижимости

КАРТА-ПЛАН ТЕРРИТОРИИ										
Описание местоположения здания, сооружения, объекта незавершенного строительства на земельном участке										
								измерений (определений)		выполнена программным обеспечением фирмы изготовителя спутниковой аппаратуры Acnovo GX 9, имеющей погрешность в режиме RTK Mt=±10мм+1мм/км СКО Mt=±10мм+1мм/4.7
—	н70О	—	—	—	405566.70	1361651.00	—	Метод спутниковых геодезических измерений (определений)	0.10	Оценка точности спутниковых определений координат точек границ объекта недвижимости выполнена программным обеспечением фирмы изготовителя спутниковой аппаратуры Acnovo GX 9, имеющей погрешность в режиме RTK Mt=±10мм+1мм/км СКО Mt=±10мм+1мм/4.7
—	н71О	—	—	—	405555.41	1361651.13	—	Метод спутниковых геодезических измерений (определений)	0.10	Оценка точности спутниковых определений координат точек границ объекта недвижимости выполнена программным обеспечением фирмы изготовителя спутниковой аппаратуры Acnovo GX 9, имеющей погрешность в режиме RTK Mt=±10мм+1мм/км СКО Mt=±10мм+1мм/4.7
—	н72О	—	—	—	405555.39	1361648.67	—	Метод спутниковых геодезических измерений (определений)	0.10	Оценка точности спутниковых определений координат точек границ объекта недвижимости выполнена программным обеспечением фирмы изготовителя

										спутниковой аппаратуры Acnovo GX 9, имеющей погрешность в режиме RTK Mt=±10мм+1мм/км СКО Mt=±10мм+1мм/4.7
—	н73О	—	—	—	405552.31	1361648.71	—	Метод спутниковых геодезических измерений (определений)	0.10	Оценка точности спутниковых определений координат точек границ объекта недвижимости выполнена программным обеспечением фирмы изготовителя спутниковой аппаратуры Acnovo GX 9, имеющей погрешность в режиме RTK Mt=±10мм+1мм/км СКО Mt=±10мм+1мм/4.7
—	н74О	—	—	—	405552.13	1361635.91	—	Метод спутниковых геодезических измерений (определений)	0.10	Оценка точности спутниковых определений координат точек границ объекта недвижимости выполнена программным обеспечением фирмы изготовителя спутниковой аппаратуры Acnovo GX 9, имеющей погрешность в режиме RTK Mt=±10мм+1мм/км СКО Mt=±10мм+1мм/4.7
—	н75О	—	—	—	405552.07	1361633.96	—	Метод спутниковых геодезических измерений (определений)	0.10	Оценка точности спутниковых определений координат точек границ объекта недвижимости выполнена программным обеспечением фирмы изготовителя спутниковой аппаратуры Acnovo GX 9, имеющей погрешность в режиме RTK

КАРТА-ПЛАН ТЕРРИТОРИИ

Описание местоположения здания, сооружения, объекта незавершенного строительства на земельном участке

										Mt=±10мм+1мм/км СКО Mt=±10мм+1мм/4.7
—	н76О	—	—	—	405555.12	1361633.96	—	Метод спутниковых геодезических измерений (определений)	0.10	Оценка точности спутниковых определений координат точек границ объекта недвижимости выполнена программным обеспечением фирмы изготовителя спутниковой аппаратуры Acnovo GX 9, имеющей погрешность в режиме RTK Mt=±10мм+1мм/км СКО Mt=±10мм+1мм/4.7
—	н77О	—	—	—	405555.12	1361632.94	—	Метод спутниковых геодезических измерений (определений)	0.10	Оценка точности спутниковых определений координат точек границ объекта недвижимости выполнена программным обеспечением фирмы изготовителя спутниковой аппаратуры Acnovo GX 9, имеющей погрешность в режиме RTK Mt=±10мм+1мм/км СКО Mt=±10мм+1мм/4.7
—	н64О	—	—	—	405568.30	1361632.79	—	Метод спутниковых геодезических измерений (определений)	0.10	Оценка точности спутниковых определений координат точек границ объекта недвижимости выполнена программным обеспечением фирмы изготовителя спутниковой аппаратуры Acnovo GX 9, имеющей погрешность в режиме RTK Mt=±10мм+1мм/км СКО Mt=±10мм+1мм/4.7

КАРТА-ПЛАН ТЕРРИТОРИИ

Описание местоположения здания, сооружения, объекта незавершенного строительства на земельном участке

2. Характеристики здания, сооружения, объекта незавершенного строительства с кадастровым номером (обозначением) 74:33:0311001:294

№ п/п	Наименование характеристики	Значение характеристики
1	2	3
1	Вид объекта недвижимости	здание
2	Ранее присвоенный государственный учетный номер здания, сооружения, объекта незавершенного строительства (кадастровый, инвентарный или условный номер)	—
3	Кадастровый номер земельного участка (земельных участков), в границах которого (которых) расположено здание, сооружение, объект незавершенного строительства	:ЗУ4
4	Номер кадастрового квартала (кадастровых кварталов), в пределах которого (которых) расположено здание, сооружение, объект незавершенного строительства	74:33:0311001
5	Адрес здания, сооружения, объекта незавершенного строительства	—
	Местоположение здания, сооружения, объекта незавершенного строительства	Челябинская область, г. Магнитогорск, ул. 50-летия Магнитки, д. 55А
	Дополнительные сведения о местоположении	—
6	Иные сведения	—

1. Сведения о характерных точках контура
вид объекта недвижимости (здание, сооружение, объект незавершенного строительства) здание
кадастровый номер (обозначение) 74:33:0311001:296

Зона № 1

Номер контура	Номера характерных точек контура	Существующие			Уточненные			Метод определения координат	Средняя квадратическая погрешность определения координат характерной точки (M_t), м	Формулы, примененные для расчета средней квадратической погрешности определения координат характерной точки (M_t), м
		Координаты, м		R, м	Координаты, м		R, м			
		X	Y		X	Y				
1	2	3	4	5	6	7	8	9	10	11
—	н78О	—	—	—	405458.98	1361641.64	—	Метод спутниковых геодезических	0.10	Оценка точности спутниковых определений координат точек границ объекта недвижимости

КАРТА-ПЛАН ТЕРРИТОРИИ Описание местоположения здания, сооружения, объекта незавершенного строительства на земельном участке										
								измерений (определений)		выполнена программным обеспечением фирмы изготовителя спутниковой аппаратуры Acnovo GX 9, имеющей погрешность в режиме RTK Mt=±10мм+1мм/км СКО Mt=±10мм+1мм/4.7
—	н79О	—	—	—	405445.76	1361641.88	—	Метод спутниковых геодезических измерений (определений)	0.10	Оценка точности спутниковых определений координат точек границ объекта недвижимости выполнена программным обеспечением фирмы изготовителя спутниковой аппаратуры Acnovo GX 9, имеющей погрешность в режиме RTK Mt=±10мм+1мм/км СКО Mt=±10мм+1мм/4.7
—	н80О	—	—	—	405445.99	1361660.54	—	Метод спутниковых геодезических измерений (определений)	0.10	Оценка точности спутниковых определений координат точек границ объекта недвижимости выполнена программным обеспечением фирмы изготовителя спутниковой аппаратуры Acnovo GX 9, имеющей погрешность в режиме RTK Mt=±10мм+1мм/км СКО Mt=±10мм+1мм/4.7
—	н81О	—	—	—	405458.97	1361660.21	—	Метод спутниковых геодезических измерений (определений)	0.10	Оценка точности спутниковых определений координат точек границ объекта недвижимости выполнена программным обеспечением фирмы изготовителя

КАРТА-ПЛАН ТЕРРИТОРИИ Описание местоположения здания, сооружения, объекта незавершенного строительства на земельном участке										
										спутниковой аппаратуры Acnovo GX 9, имеющей погрешность в режиме RTK Mt=±10мм+1мм/км СКО Mt=±10мм+1мм/4.7
—	н82О	—	—	—	405459.30	1361673.56	—	Метод спутниковых геодезических измерений (определений)	0.10	Оценка точности спутниковых определений координат точек границ объекта недвижимости выполнена программным обеспечением фирмы изготовителя спутниковой аппаратуры Acnovo GX 9, имеющей погрешность в режиме RTK Mt=±10мм+1мм/км СКО Mt=±10мм+1мм/4.7
—	н83О	—	—	—	405446.28	1361673.74	—	Метод спутниковых геодезических измерений (определений)	0.10	Оценка точности спутниковых определений координат точек границ объекта недвижимости выполнена программным обеспечением фирмы изготовителя спутниковой аппаратуры Acnovo GX 9, имеющей погрешность в режиме RTK Mt=±10мм+1мм/км СКО Mt=±10мм+1мм/4.7
—	н84О	—	—	—	405446.48	1361686.76	—	Метод спутниковых геодезических измерений (определений)	0.10	Оценка точности спутниковых определений координат точек границ объекта недвижимости выполнена программным обеспечением фирмы изготовителя спутниковой аппаратуры Acnovo GX 9, имеющей погрешность в режиме RTK

КАРТА-ПЛАН ТЕРРИТОРИИ

Описание местоположения здания, сооружения, объекта незавершенного строительства на земельном участке

										Mt=±10мм+1мм/км СКО Mt=±10мм+1мм/4.7
—	н85О	—	—	—	405446.30	1361686.77	—	Метод спутниковых геодезических измерений (определений)	0.10	Оценка точности спутниковых определений координат точек границ объекта недвижимости выполнена программным обеспечением фирмы изготовителя спутниковой аппаратуры Acnovo GX 9, имеющей погрешность в режиме RTK Mt=±10мм+1мм/км СКО Mt=±10мм+1мм/4.7
—	н86О	—	—	—	405446.53	1361695.95	—	Метод спутниковых геодезических измерений (определений)	0.10	Оценка точности спутниковых определений координат точек границ объекта недвижимости выполнена программным обеспечением фирмы изготовителя спутниковой аппаратуры Acnovo GX 9, имеющей погрешность в режиме RTK Mt=±10мм+1мм/км СКО Mt=±10мм+1мм/4.7
—	н87О	—	—	—	405455.62	1361695.82	—	Метод спутниковых геодезических измерений (определений)	0.10	Оценка точности спутниковых определений координат точек границ объекта недвижимости выполнена программным обеспечением фирмы изготовителя спутниковой аппаратуры Acnovo GX 9, имеющей погрешность в режиме RTK Mt=±10мм+1мм/км СКО Mt=±10мм+1мм/4.7
—	н88О	—	—	—	405455.	1361709	—	Метод	0.10	Оценка точности спутниковых

КАРТА-ПЛАН ТЕРРИТОРИИ										
Описание местоположения здания, сооружения, объекта незавершенного строительства на земельном участке										
					81	.42		спутниковых геодезических измерений (определений)		определений координат точек границ объекта недвижимости выполнена программным обеспечением фирмы изготовителя спутниковой аппаратуры Acnovo GX 9, имеющей погрешность в режиме RTK Mt=±10мм+1мм/км СКО Mt=±10мм+1мм/4.7
—	н89О	—	—	—	405431.15	1361709.83	—	Метод спутниковых геодезических измерений (определений)	0.10	Оценка точности спутниковых определений координат точек границ объекта недвижимости выполнена программным обеспечением фирмы изготовителя спутниковой аппаратуры Acnovo GX 9, имеющей погрешность в режиме RTK Mt=±10мм+1мм/км СКО Mt=±10мм+1мм/4.7
—	н90О	—	—	—	405430.94	1361709.83	—	Метод спутниковых геодезических измерений (определений)	0.10	Оценка точности спутниковых определений координат точек границ объекта недвижимости выполнена программным обеспечением фирмы изготовителя спутниковой аппаратуры Acnovo GX 9, имеющей погрешность в режиме RTK Mt=±10мм+1мм/км СКО Mt=±10мм+1мм/4.7
—	н91О	—	—	—	405430.73	1361696.26	—	Метод спутниковых геодезических измерений	0.10	Оценка точности спутниковых определений координат точек границ объекта недвижимости выполнена

								(определений)		программным обеспечением фирмы изготовителя спутниковой аппаратуры Acnovo GX 9, имеющей погрешность в режиме RTK Mt=±10мм+1мм/км СКО Mt=±10мм+1мм/4.7
—	н92О	—	—	—	405440.22	1361696.04	—	Метод спутниковых геодезических измерений (определений)	0.10	Оценка точности спутниковых определений координат точек границ объекта недвижимости выполнена программным обеспечением фирмы изготовителя спутниковой аппаратуры Acnovo GX 9, имеющей погрешность в режиме RTK Mt=±10мм+1мм/км СКО Mt=±10мм+1мм/4.7
—	н93О	—	—	—	405440.00	1361686.72	—	Метод спутниковых геодезических измерений (определений)	0.10	Оценка точности спутниковых определений координат точек границ объекта недвижимости выполнена программным обеспечением фирмы изготовителя спутниковой аппаратуры Acnovo GX 9, имеющей погрешность в режиме RTK Mt=±10мм+1мм/км СКО Mt=±10мм+1мм/4.7
—	н94О	—	—	—	405427.72	1361686.91	—	Метод спутниковых геодезических измерений (определений)	0.10	Оценка точности спутниковых определений координат точек границ объекта недвижимости выполнена программным обеспечением фирмы изготовителя спутниковой аппаратуры Acnovo

КАРТА-ПЛАН ТЕРРИТОРИИ										
Описание местоположения здания, сооружения, объекта незавершенного строительства на земельном участке										
										GX 9, имеющей погрешность в режиме RTK Mt=±10мм+1мм/км СКО Mt=±10мм+1мм/4.7
—	н95О	—	—	—	405427.54	1361673.56	—	Метод спутниковых геодезических измерений (определений)	0.10	Оценка точности спутниковых определений координат точек границ объекта недвижимости выполнена программным обеспечением фирмы изготовителя спутниковой аппаратуры Acnovo GX 9, имеющей погрешность в режиме RTK Mt=±10мм+1мм/км СКО Mt=±10мм+1мм/4.7
—	н96О	—	—	—	405439.71	1361673.27	—	Метод спутниковых геодезических измерений (определений)	0.10	Оценка точности спутниковых определений координат точек границ объекта недвижимости выполнена программным обеспечением фирмы изготовителя спутниковой аппаратуры Acnovo GX 9, имеющей погрешность в режиме RTK Mt=±10мм+1мм/км СКО Mt=±10мм+1мм/4.7
—	н97О	—	—	—	405439.34	1361657.68	—	Метод спутниковых геодезических измерений (определений)	0.10	Оценка точности спутниковых определений координат точек границ объекта недвижимости выполнена программным обеспечением фирмы изготовителя спутниковой аппаратуры Acnovo GX 9, имеющей погрешность в режиме RTK Mt=±10мм+1мм/км СКО

КАРТА-ПЛАН ТЕРРИТОРИИ

Описание местоположения здания, сооружения, объекта незавершенного строительства на земельном участке

										Mt=±10мм+1мм/4.7
—	н98О	—	—	—	405427.03	1361657.94	—	Метод спутниковых геодезических измерений (определений)	0.10	Оценка точности спутниковых определений координат точек границ объекта недвижимости выполнена программным обеспечением фирмы изготовителя спутниковой аппаратуры Acnovo GX 9, имеющей погрешность в режиме RTK Mt=±10мм+1мм/км СКО Mt=±10мм+1мм/4.7
—	н99О	—	—	—	405426.77	1361644.48	—	Метод спутниковых геодезических измерений (определений)	0.10	Оценка точности спутниковых определений координат точек границ объекта недвижимости выполнена программным обеспечением фирмы изготовителя спутниковой аппаратуры Acnovo GX 9, имеющей погрешность в режиме RTK Mt=±10мм+1мм/км СКО Mt=±10мм+1мм/4.7
—	н100О	—	—	—	405439.09	1361644.19	—	Метод спутниковых геодезических измерений (определений)	0.10	Оценка точности спутниковых определений координат точек границ объекта недвижимости выполнена программным обеспечением фирмы изготовителя спутниковой аппаратуры Acnovo GX 9, имеющей погрешность в режиме RTK Mt=±10мм+1мм/км СКО Mt=±10мм+1мм/4.7
—	н101О	—	—	—	405438.76	1361628.71	—	Метод спутниковых	0.10	Оценка точности спутниковых определений координат точек

								геодезических измерений (определений)		границ объекта недвижимости выполнена программным обеспечением фирмы изготовителя спутниковой аппаратуры Acnovo GX 9, имеющей погрешность в режиме RTK Mt=±10мм+1мм/км СКО Mt=±10мм+1мм/4.7
—	н102О	—	—	—	405426.55	1361628.93	—	Метод спутниковых геодезических измерений (определений)	0.10	Оценка точности спутниковых определений координат точек границ объекта недвижимости выполнена программным обеспечением фирмы изготовителя спутниковой аппаратуры Acnovo GX 9, имеющей погрешность в режиме RTK Mt=±10мм+1мм/км СКО Mt=±10мм+1мм/4.7
—	н103О	—	—	—	405426.33	1361615.51	—	Метод спутниковых геодезических измерений (определений)	0.10	Оценка точности спутниковых определений координат точек границ объекта недвижимости выполнена программным обеспечением фирмы изготовителя спутниковой аппаратуры Acnovo GX 9, имеющей погрешность в режиме RTK Mt=±10мм+1мм/км СКО Mt=±10мм+1мм/4.7
—	н104О	—	—	—	405445.72	1361615.18	—	Метод спутниковых геодезических измерений (определений)	0.10	Оценка точности спутниковых определений координат точек границ объекта недвижимости выполнена программным обеспечением

										фирмы изготовителя спутниковой аппаратуры Acnovo GX 9, имеющей погрешность в режиме RTK Mt=±10мм+1мм/км СКО Mt=±10мм+1мм/4.7
—	н105О	—	—	—	405445.98	1361628.35	—	Метод спутниковых геодезических измерений (определений)	0.10	Оценка точности спутниковых определений координат точек границ объекта недвижимости выполнена программным обеспечением фирмы изготовителя спутниковой аппаратуры Acnovo GX 9, имеющей погрешность в режиме RTK Mt=±10мм+1мм/км СКО Mt=±10мм+1мм/4.7
—	н106О	—	—	—	405458.70	1361628.26	—	Метод спутниковых геодезических измерений (определений)	0.10	Оценка точности спутниковых определений координат точек границ объекта недвижимости выполнена программным обеспечением фирмы изготовителя спутниковой аппаратуры Acnovo GX 9, имеющей погрешность в режиме RTK Mt=±10мм+1мм/км СКО Mt=±10мм+1мм/4.7
—	н78О	—	—	—	405458.98	1361641.64	—	Метод спутниковых геодезических измерений (определений)	0.10	Оценка точности спутниковых определений координат точек границ объекта недвижимости выполнена программным обеспечением фирмы изготовителя спутниковой аппаратуры Acnovo GX 9, имеющей

КАРТА-ПЛАН ТЕРРИТОРИИ

Описание местоположения здания, сооружения, объекта незавершенного строительства на земельном участке

										погрешность в режиме RTK Mt=±10мм+1мм/км СКО Mt=±10мм+1мм/4.7

2. Характеристики здания, сооружения, объекта незавершенного строительства с кадастровым номером (обозначением) 74:33:0311001:296

№ п/п	Наименование характеристики	Значение характеристики
1	2	3
1	Вид объекта недвижимости	здание
2	Ранее присвоенный государственный учетный номер здания, сооружения, объекта незавершенного строительства (кадастровый, инвентарный или условный номер)	—
3	Кадастровый номер земельного участка (земельных участков), в границах которого (которых) расположено здание, сооружение, объект незавершенного строительства	74:33:0311001:180
4	Номер кадастрового квартала (кадастровых кварталов), в пределах которого (которых) расположено здание, сооружение, объект незавершенного строительства	74:33:0311001
5	Адрес здания, сооружения, объекта незавершенного строительства	—
	Местоположение здания, сооружения, объекта незавершенного строительства	Челябинская область, г. Магнитогорск, ул. 50-летия Магнитки, д. 55/1
	Дополнительные сведения о местоположении	—
6	Иные сведения	—

1. Сведения о характерных точках контура
вид объекта недвижимости (здание, сооружение, объект незавершенного строительства) здание
кадастровый номер (обозначение) 74:33:0311001:297

Зона № —

Номер контура	Номера характерных точек контура	Существующие			Уточненные			Метод определения координат	Средняя квадратическая погрешность определения координат характерной точки (M_t), м	Формулы, примененные для расчета средней квадратической погрешности определения координат характерной точки (M_t), м
		Координаты, м		R, м	Координаты, м		R, м			
		X	Y		X	Y				
1	2	3	4	5	6	7	8	9	10	11

КАРТА-ПЛАН ТЕРРИТОРИИ

Описание местоположения здания, сооружения, объекта незавершенного строительства на земельном участке

—	—	—	—	—	—	—	—	—	—	—

2. Характеристики здания, сооружения, объекта незавершенного строительства с кадастровым номером (обозначением) 74:33:0311001:297

№ п/п	Наименование характеристики	Значение характеристики
1	2	3
1	Вид объекта недвижимости	здание
2	Ранее присвоенный государственный учетный номер здания, сооружения, объекта незавершенного строительства (кадастровый, инвентарный или условный номер)	—
3	Кадастровый номер земельного участка (земельных участков), в границах которого (которых) расположено здание, сооружение, объект незавершенного строительства	—
4	Номер кадастрового квартала (кадастровых кварталов), в пределах которого (которых) расположено здание, сооружение, объект незавершенного строительства	—
5	Адрес здания, сооружения, объекта незавершенного строительства	—
	Местоположение здания, сооружения, объекта незавершенного строительства	Челябинская область, г. Магнитогорск, ул. 50-летия Магнитки, д. 55/1
	Дополнительные сведения о местоположении	—
6	Иные сведения	—

1. Сведения о характерных точках контура
вид объекта недвижимости (здание, сооружение, объект незавершенного строительства) здание
кадастровый номер (обозначение) 74:33:0311001:298

Зона № 1

Номер контура	Номера характерных точек контура	Существующие			Уточненные			Метод определения координат	Средняя квадратическая погрешность определения координат характерной точки (M_t), м	Формулы, примененные для расчета средней квадратической погрешности определения координат характерной точки (M_t), м
		Координаты, м		R, м	Координаты, м		R, м			
		X	Y		X	Y				
1	2	3	4	5	6	7	8	9	10	11
—	н107О	—	—	—	405531.24	1361502.57	—	Метод спутниковых	0.10	Оценка точности спутниковых определений координат точек

КАРТА-ПЛАН ТЕРРИТОРИИ

Описание местоположения здания, сооружения, объекта незавершенного строительства на земельном участке

								геодезических измерений (определений)		границ объекта недвижимости выполнена программным обеспечением фирмы изготовителя спутниковой аппаратуры Acnovo GX 9, имеющей погрешность в режиме RTK Mt=±10мм+1мм/км СКО Mt=±10мм+1мм/4.7
—	н108О	—	—	—	405531.31	1361510.49	—	Метод спутниковых геодезических измерений (определений)	0.10	Оценка точности спутниковых определений координат точек границ объекта недвижимости выполнена программным обеспечением фирмы изготовителя спутниковой аппаратуры Acnovo GX 9, имеющей погрешность в режиме RTK Mt=±10мм+1мм/км СКО Mt=±10мм+1мм/4.7
—	н109О	—	—	—	405531.38	1361517.83	—	Метод спутниковых геодезических измерений (определений)	0.10	Оценка точности спутниковых определений координат точек границ объекта недвижимости выполнена программным обеспечением фирмы изготовителя спутниковой аппаратуры Acnovo GX 9, имеющей погрешность в режиме RTK Mt=±10мм+1мм/км СКО Mt=±10мм+1мм/4.7
—	н110О	—	—	—	405531.43	1361521.16	—	Метод спутниковых геодезических измерений (определений)	0.10	Оценка точности спутниковых определений координат точек границ объекта недвижимости выполнена программным обеспечением

										фирмы изготовителя спутниковой аппаратуры Acnovo GX 9, имеющей погрешность в режиме RTK Mt=±10мм+1мм/км СКО Mt=±10мм+1мм/4.7
—	н111О	—	—	—	405528.24	1361521.21	—	Метод спутниковых геодезических измерений (определений)	0.10	Оценка точности спутниковых определений координат точек границ объекта недвижимости выполнена программным обеспечением фирмы изготовителя спутниковой аппаратуры Acnovo GX 9, имеющей погрешность в режиме RTK Mt=±10мм+1мм/км СКО Mt=±10мм+1мм/4.7
—	н112О	—	—	—	405525.44	1361521.27	—	Метод спутниковых геодезических измерений (определений)	0.10	Оценка точности спутниковых определений координат точек границ объекта недвижимости выполнена программным обеспечением фирмы изготовителя спутниковой аппаратуры Acnovo GX 9, имеющей погрешность в режиме RTK Mt=±10мм+1мм/км СКО Mt=±10мм+1мм/4.7
—	н113О	—	—	—	405514.03	1361521.48	—	Метод спутниковых геодезических измерений (определений)	0.10	Оценка точности спутниковых определений координат точек границ объекта недвижимости выполнена программным обеспечением фирмы изготовителя спутниковой аппаратуры Acnovo GX 9, имеющей

КАРТА-ПЛАН ТЕРРИТОРИИ Описание местоположения здания, сооружения, объекта незавершенного строительства на земельном участке										
										погрешность в режиме RTK Mt=±10мм+1мм/км СКО Mt=±10мм+1мм/4.7
—	н114О	—	—	—	405514.02	1361518.47	—	Метод спутниковых геодезических измерений (определений)	0.10	Оценка точности спутниковых определений координат точек границ объекта недвижимости выполнена программным обеспечением фирмы изготовителя спутниковой аппаратуры Acnovo GX 9, имеющей погрешность в режиме RTK Mt=±10мм+1мм/км СКО Mt=±10мм+1мм/4.7
—	н115О	—	—	—	405510.88	1361518.49	—	Метод спутниковых геодезических измерений (определений)	0.10	Оценка точности спутниковых определений координат точек границ объекта недвижимости выполнена программным обеспечением фирмы изготовителя спутниковой аппаратуры Acnovo GX 9, имеющей погрешность в режиме RTK Mt=±10мм+1мм/км СКО Mt=±10мм+1мм/4.7
—	н116О	—	—	—	405510.74	1361503.64	—	Метод спутниковых геодезических измерений (определений)	0.10	Оценка точности спутниковых определений координат точек границ объекта недвижимости выполнена программным обеспечением фирмы изготовителя спутниковой аппаратуры Acnovo GX 9, имеющей погрешность в режиме RTK Mt=±10мм+1мм/км СКО Mt=±10мм+1мм/4.7

КАРТА-ПЛАН ТЕРРИТОРИИ Описание местоположения здания, сооружения, объекта незавершенного строительства на земельном участке										
—	н117О	—	—	—	405511.71	1361503.63	—	Метод спутниковых геодезических измерений (определений)	0.10	Оценка точности спутниковых определений координат точек границ объекта недвижимости выполнена программным обеспечением фирмы изготовителя спутниковой аппаратуры Acnovo GX 9, имеющей погрешность в режиме RTK Mt=±10мм+1мм/км СКО Mt=±10мм+1мм/4.7
—	н118О	—	—	—	405511.71	1361500.88	—	Метод спутниковых геодезических измерений (определений)	0.10	Оценка точности спутниковых определений координат точек границ объекта недвижимости выполнена программным обеспечением фирмы изготовителя спутниковой аппаратуры Acnovo GX 9, имеющей погрешность в режиме RTK Mt=±10мм+1мм/км СКО Mt=±10мм+1мм/4.7
—	н119О	—	—	—	405514.66	1361500.86	—	Метод спутниковых геодезических измерений (определений)	0.10	Оценка точности спутниковых определений координат точек границ объекта недвижимости выполнена программным обеспечением фирмы изготовителя спутниковой аппаратуры Acnovo GX 9, имеющей погрешность в режиме RTK Mt=±10мм+1мм/км СКО Mt=±10мм+1мм/4.7
—	н120О	—	—	—	405514.66	1361502.74	—	Метод спутниковых геодезических	0.10	Оценка точности спутниковых определений координат точек границ объекта недвижимости

КАРТА-ПЛАН ТЕРРИТОРИИ

Описание местоположения здания, сооружения, объекта незавершенного строительства на земельном участке

								измерений (определений)		выполнена программным обеспечением фирмы изготовителя спутниковой аппаратуры Acnovo GX 9, имеющей погрешность в режиме RTK Mt=±10мм+1мм/км СКО Mt=±10мм+1мм/4.7
—	н121О	—	—	—	405522.47	1361502.64	—	Метод спутниковых геодезических измерений (определений)	0.10	Оценка точности спутниковых определений координат точек границ объекта недвижимости выполнена программным обеспечением фирмы изготовителя спутниковой аппаратуры Acnovo GX 9, имеющей погрешность в режиме RTK Mt=±10мм+1мм/км СКО Mt=±10мм+1мм/4.7
—	н107О	—	—	—	405531.24	1361502.57	—	Метод спутниковых геодезических измерений (определений)	0.10	Оценка точности спутниковых определений координат точек границ объекта недвижимости выполнена программным обеспечением фирмы изготовителя спутниковой аппаратуры Acnovo GX 9, имеющей погрешность в режиме RTK Mt=±10мм+1мм/км СКО Mt=±10мм+1мм/4.7

2. Характеристики здания, сооружения, объекта незавершенного строительства с кадастровым номером (обозначением) 74:33:0311001:298

№ п/п	Наименование характеристики	Значение характеристики
1	2	3
1	Вид объекта недвижимости	здание
2	Ранее присвоенный государственный учетный номер здания, сооружения,	—

КАРТА-ПЛАН ТЕРРИТОРИИ

Описание местоположения здания, сооружения, объекта незавершенного строительства на земельном участке

1	2	3
	объекта незавершенного строительства (кадастровый, инвентарный или условный номер)	
3	Кадастровый номер земельного участка (земельных участков), в границах которого (которых) расположено здание, сооружение, объект незавершенного строительства	:ЗУ3, 74:33:0311001:59
4	Номер кадастрового квартала (кадастровых кварталов), в пределах которого (которых) расположено здание, сооружение, объект незавершенного строительства	74:33:0311001
5	Адрес здания, сооружения, объекта незавершенного строительства	—
	Местоположение здания, сооружения, объекта незавершенного строительства	Челябинская область, г. Магнитогорск, ул. 50-летия Магнитки, д. 59А
	Дополнительные сведения о местоположении	—
6	Иные сведения	—

1. Сведения о характерных точках контура
вид объекта недвижимости (здание, сооружение, объект незавершенного строительства) здание
кадастровый номер (обозначение) 74:33:0311001:299

Зона № 1

Номер контура	Номера характерных точек контура	Существующие			Уточненные			Метод определения координат	Средняя квадратическая погрешность определения координат характерной точки (M_t), м	Формулы, примененные для расчета средней квадратической погрешности определения координат характерной точки (M_t), м
		Координаты, м		R, м	Координаты, м		R, м			
		X	Y		X	Y				
1	2	3	4	5	6	7	8	9	10	11
—	н122О	—	—	—	405498.11	1362274.06	—	Метод спутниковых геодезических измерений (определений)	0.10	Оценка точности спутниковых определений координат точек границ объекта недвижимости выполнена программным обеспечением фирмы изготовителя спутниковой аппаратуры Acnovo GX 9, имеющей

КАРТА-ПЛАН ТЕРРИТОРИИ

Описание местоположения здания, сооружения, объекта незавершенного строительства на земельном участке

										погрешность в режиме RTK Mt=±10мм+1мм/км СКО Mt=±10мм+1мм/4.7
—	н123О	—	—	—	405498.28	1362285.21	—	Метод спутниковых геодезических измерений (определений)	0.10	Оценка точности спутниковых определений координат точек границ объекта недвижимости выполнена программным обеспечением фирмы изготовителя спутниковой аппаратуры Acnovo GX 9, имеющей погрешность в режиме RTK Mt=±10мм+1мм/км СКО Mt=±10мм+1мм/4.7
—	н124О	—	—	—	405492.58	1362285.33	—	Метод спутниковых геодезических измерений (определений)	0.10	Оценка точности спутниковых определений координат точек границ объекта недвижимости выполнена программным обеспечением фирмы изготовителя спутниковой аппаратуры Acnovo GX 9, имеющей погрешность в режиме RTK Mt=±10мм+1мм/км СКО Mt=±10мм+1мм/4.7
—	н125О	—	—	—	405492.43	1362274.18	—	Метод спутниковых геодезических измерений (определений)	0.10	Оценка точности спутниковых определений координат точек границ объекта недвижимости выполнена программным обеспечением фирмы изготовителя спутниковой аппаратуры Acnovo GX 9, имеющей погрешность в режиме RTK Mt=±10мм+1мм/км СКО Mt=±10мм+1мм/4.7

КАРТА-ПЛАН ТЕРРИТОРИИ

Описание местоположения здания, сооружения, объекта незавершенного строительства на земельном участке

—	н122О	—	—	—	405498.11	1362274.06	—	Метод спутниковых геодезических измерений (определений)	0.10	Оценка точности спутниковых определений координат точек границ объекта недвижимости выполнена программным обеспечением фирмы изготовителя спутниковой аппаратуры Acnovo GX 9, имеющей погрешность в режиме RTK Mt=±10мм+1мм/км СКО Mt=±10мм+1мм/4.7

2. Характеристики здания, сооружения, объекта незавершенного строительства с кадастровым номером (обозначением) 74:33:0311001:299

№ п/п	Наименование характеристики	Значение характеристики
1	2	3
1	Вид объекта недвижимости	здание
2	Ранее присвоенный государственный учетный номер здания, сооружения, объекта незавершенного строительства (кадастровый, инвентарный или условный номер)	—
3	Кадастровый номер земельного участка (земельных участков), в границах которого (которых) расположено здание, сооружение, объект незавершенного строительства	74:33:0311001:9843
4	Номер кадастрового квартала (кадастровых кварталов), в пределах которого (которых) расположено здание, сооружение, объект незавершенного строительства	74:33:0311001
5	Адрес здания, сооружения, объекта незавершенного строительства	—
	Местоположение здания, сооружения, объекта незавершенного строительства	Челябинская область, г. Магнитогорск, ул. 50-летия Магнитки, д. 39/8
	Дополнительные сведения о местоположении	—
6	Иные сведения	—

КАРТА-ПЛАН ТЕРРИТОРИИ

Описание местоположения здания, сооружения, объекта незавершенного строительства на земельном участке

1. Сведения о характерных точках контура
вид объекта недвижимости (здание, сооружение, объект незавершенного строительства) здание
кадастровый номер (обозначение) 74:33:0311001:343

Зона № 1

Номер контура	Номера характерных точек контура	Существующие			Уточненные			Метод определения координат	Средняя квадратическая погрешность определения координат характерной точки (M_t), м	Формулы, примененные для расчета средней квадратической погрешности определения координат характерной точки (M_t), м
		Координаты, м		R, м	Координаты, м		R, м			
		X	Y		X	Y				
1	2	3	4	5	6	7	8	9	10	11
—	н126О	—	—	—	405229.30	1361481.20	—	Метод спутниковых геодезических измерений (определений)	0.10	Оценка точности спутниковых определений координат точек границ объекта недвижимости выполнена программным обеспечением фирмы изготовителя спутниковой аппаратуры Acnovo GX 9, имеющей погрешность в режиме RTK Mt=±10мм+1мм/км СКО Mt=±10мм+1мм/4.7
—	н127О	—	—	—	405229.37	1361492.22	—	Метод спутниковых геодезических измерений (определений)	0.10	Оценка точности спутниковых определений координат точек границ объекта недвижимости выполнена программным обеспечением фирмы изготовителя спутниковой аппаратуры Acnovo GX 9, имеющей погрешность в режиме RTK Mt=±10мм+1мм/км СКО Mt=±10мм+1мм/4.7

КАРТА-ПЛАН ТЕРРИТОРИИ Описание местоположения здания, сооружения, объекта незавершенного строительства на земельном участке										
—	н128О	—	—	—	405223.67	1361492.27	—	Метод спутниковых геодезических измерений (определений)	0.10	Оценка точности спутниковых определений координат точек границ объекта недвижимости выполнена программным обеспечением фирмы изготовителя спутниковой аппаратуры Acnovo GX 9, имеющей погрешность в режиме RTK Mt=±10мм+1мм/км СКО Mt=±10мм+1мм/4.7
—	н129О	—	—	—	405223.59	1361481.25	—	Метод спутниковых геодезических измерений (определений)	0.10	Оценка точности спутниковых определений координат точек границ объекта недвижимости выполнена программным обеспечением фирмы изготовителя спутниковой аппаратуры Acnovo GX 9, имеющей погрешность в режиме RTK Mt=±10мм+1мм/км СКО Mt=±10мм+1мм/4.7
—	н126О	—	—	—	405229.30	1361481.20	—	Метод спутниковых геодезических измерений (определений)	0.10	Оценка точности спутниковых определений координат точек границ объекта недвижимости выполнена программным обеспечением фирмы изготовителя спутниковой аппаратуры Acnovo GX 9, имеющей погрешность в режиме RTK Mt=±10мм+1мм/км СКО Mt=±10мм+1мм/4.7

КАРТА-ПЛАН ТЕРРИТОРИИ

Описание местоположения здания, сооружения, объекта незавершенного строительства на земельном участке

2. Характеристики здания, сооружения, объекта незавершенного строительства с кадастровым номером (обозначением) 74:33:0311001:343

№ п/п	Наименование характеристики	Значение характеристики
1	2	3
1	Вид объекта недвижимости	здание
2	Ранее присвоенный государственный учетный номер здания, сооружения, объекта незавершенного строительства (кадастровый, инвентарный или условный номер)	—
3	Кадастровый номер земельного участка (земельных участков), в границах которого (которых) расположено здание, сооружение, объект незавершенного строительства	74:33:0311001:9836
4	Номер кадастрового квартала (кадастровых кварталов), в пределах которого (которых) расположено здание, сооружение, объект незавершенного строительства	74:33:0311001
5	Адрес здания, сооружения, объекта незавершенного строительства	—
	Местоположение здания, сооружения, объекта незавершенного строительства	Челябинская область, г Магнитогорск, ул Тевосяна, д 27/8
	Дополнительные сведения о местоположении	—
6	Иные сведения	—

1. Сведения о характерных точках контура
вид объекта недвижимости (здание, сооружение, объект незавершенного строительства) здание
кадастровый номер (обозначение) 74:33:0311001:397

Зона № 1

Номер контура	Номера характерных точек контура	Существующие			Уточненные			Метод определения координат	Средняя квадратическая погрешность определения координат характерной точки (M_t), м	Формулы, примененные для расчета средней квадратической погрешности определения координат характерной точки (M_t), м
		Координаты, м		R, м	Координаты, м		R, м			
		X	Y		X	Y				
1	2	3	4	5	6	7	8	9	10	11
—	н130О	—	—	—	405054.46	1362417.38	—	Метод спутниковых геодезических	0.10	Оценка точности спутниковых определений координат точек границ объекта недвижимости

								измерений (определений)		выполнена программным обеспечением фирмы изготовителя спутниковой аппаратуры Acnovo GX 9, имеющей погрешность в режиме RTK Mt=±10мм+1мм/км СКО Mt=±10мм+1мм/4.7
—	н131О	—	—	—	405054.63	1362430.97	—	Метод спутниковых геодезических измерений (определений)	0.10	Оценка точности спутниковых определений координат точек границ объекта недвижимости выполнена программным обеспечением фирмы изготовителя спутниковой аппаратуры Acnovo GX 9, имеющей погрешность в режиме RTK Mt=±10мм+1мм/км СКО Mt=±10мм+1мм/4.7
—	н132О	—	—	—	405054.50	1362430.97	—	Метод спутниковых геодезических измерений (определений)	0.10	Оценка точности спутниковых определений координат точек границ объекта недвижимости выполнена программным обеспечением фирмы изготовителя спутниковой аппаратуры Acnovo GX 9, имеющей погрешность в режиме RTK Mt=±10мм+1мм/км СКО Mt=±10мм+1мм/4.7
—	н133О	—	—	—	405054.51	1362432.25	—	Метод спутниковых геодезических измерений (определений)	0.10	Оценка точности спутниковых определений координат точек границ объекта недвижимости выполнена программным обеспечением фирмы изготовителя

КАРТА-ПЛАН ТЕРРИТОРИИ Описание местоположения здания, сооружения, объекта незавершенного строительства на земельном участке										
										спутниковой аппаратуры Acnovo GX 9, имеющей погрешность в режиме RTK Mt=±10мм+1мм/км СКО Mt=±10мм+1мм/4.7
—	н134О	—	—	—	405048.09	1362432.31	—	Метод спутниковых геодезических измерений (определений)	0.10	Оценка точности спутниковых определений координат точек границ объекта недвижимости выполнена программным обеспечением фирмы изготовителя спутниковой аппаратуры Acnovo GX 9, имеющей погрешность в режиме RTK Mt=±10мм+1мм/км СКО Mt=±10мм+1мм/4.7
—	н135О	—	—	—	405048.08	1362431.08	—	Метод спутниковых геодезических измерений (определений)	0.10	Оценка точности спутниковых определений координат точек границ объекта недвижимости выполнена программным обеспечением фирмы изготовителя спутниковой аппаратуры Acnovo GX 9, имеющей погрешность в режиме RTK Mt=±10мм+1мм/км СКО Mt=±10мм+1мм/4.7
—	н136О	—	—	—	405038.47	1362431.16	—	Метод спутниковых геодезических измерений (определений)	0.10	Оценка точности спутниковых определений координат точек границ объекта недвижимости выполнена программным обеспечением фирмы изготовителя спутниковой аппаратуры Acnovo GX 9, имеющей погрешность в режиме RTK

КАРТА-ПЛАН ТЕРРИТОРИИ Описание местоположения здания, сооружения, объекта незавершенного строительства на земельном участке										
										Mt=±10мм+1мм/км СКО Mt=±10мм+1мм/4.7
—	н137О	—	—	—	405038.47	1362432.44	—	Метод спутниковых геодезических измерений (определений)	0.10	Оценка точности спутниковых определений координат точек границ объекта недвижимости выполнена программным обеспечением фирмы изготовителя спутниковой аппаратуры Acnovo GX 9, имеющей погрешность в режиме RTK Mt=±10мм+1мм/км СКО Mt=±10мм+1мм/4.7
—	н138О	—	—	—	405025.63	1362432.66	—	Метод спутниковых геодезических измерений (определений)	0.10	Оценка точности спутниковых определений координат точек границ объекта недвижимости выполнена программным обеспечением фирмы изготовителя спутниковой аппаратуры Acnovo GX 9, имеющей погрешность в режиме RTK Mt=±10мм+1мм/км СКО Mt=±10мм+1мм/4.7
—	н139О	—	—	—	405025.56	1362431.34	—	Метод спутниковых геодезических измерений (определений)	0.10	Оценка точности спутниковых определений координат точек границ объекта недвижимости выполнена программным обеспечением фирмы изготовителя спутниковой аппаратуры Acnovo GX 9, имеющей погрешность в режиме RTK Mt=±10мм+1мм/км СКО Mt=±10мм+1мм/4.7
—	н140О	—	—	—	405015.	1362431	—	Метод	0.10	Оценка точности спутниковых

КАРТА-ПЛАН ТЕРРИТОРИИ Описание местоположения здания, сооружения, объекта незавершенного строительства на земельном участке										
					77	.45		спутниковых геодезических измерений (определений)		определений координат точек границ объекта недвижимости выполнена программным обеспечением фирмы изготовителя спутниковой аппаратуры Acnovo GX 9, имеющей погрешность в режиме RTK Mt=±10мм+1мм/км СКО Mt=±10мм+1мм/4.7
—	н141О	—	—	—	405015.77	1362432.70	—	Метод спутниковых геодезических измерений (определений)	0.10	Оценка точности спутниковых определений координат точек границ объекта недвижимости выполнена программным обеспечением фирмы изготовителя спутниковой аппаратуры Acnovo GX 9, имеющей погрешность в режиме RTK Mt=±10мм+1мм/км СКО Mt=±10мм+1мм/4.7
—	н142О	—	—	—	405009.43	1362432.79	—	Метод спутниковых геодезических измерений (определений)	0.10	Оценка точности спутниковых определений координат точек границ объекта недвижимости выполнена программным обеспечением фирмы изготовителя спутниковой аппаратуры Acnovo GX 9, имеющей погрешность в режиме RTK Mt=±10мм+1мм/км СКО Mt=±10мм+1мм/4.7
—	н143О	—	—	—	405009.41	1362431.53	—	Метод спутниковых геодезических измерений	0.10	Оценка точности спутниковых определений координат точек границ объекта недвижимости выполнена

								(определений)		программным обеспечением фирмы изготовителя спутниковой аппаратуры Acnovo GX 9, имеющей погрешность в режиме RTK Mt=±10мм+1мм/км СКО Mt=±10мм+1мм/4.7
—	н144О	—	—	—	405009.23	1362431.53	—	Метод спутниковых геодезических измерений (определений)	0.10	Оценка точности спутниковых определений координат точек границ объекта недвижимости выполнена программным обеспечением фирмы изготовителя спутниковой аппаратуры Acnovo GX 9, имеющей погрешность в режиме RTK Mt=±10мм+1мм/км СКО Mt=±10мм+1мм/4.7
—	н145О	—	—	—	405009.05	1362417.99	—	Метод спутниковых геодезических измерений (определений)	0.10	Оценка точности спутниковых определений координат точек границ объекта недвижимости выполнена программным обеспечением фирмы изготовителя спутниковой аппаратуры Acnovo GX 9, имеющей погрешность в режиме RTK Mt=±10мм+1мм/км СКО Mt=±10мм+1мм/4.7
—	н146О	—	—	—	405016.30	1362417.91	—	Метод спутниковых геодезических измерений (определений)	0.10	Оценка точности спутниковых определений координат точек границ объекта недвижимости выполнена программным обеспечением фирмы изготовителя спутниковой аппаратуры Acnovo

КАРТА-ПЛАН ТЕРРИТОРИИ Описание местоположения здания, сооружения, объекта незавершенного строительства на земельном участке										
										GX 9, имеющей погрешность в режиме RTK Mt=±10мм+1мм/км СКО Mt=±10мм+1мм/4.7
—	н147О	—	—	—	405017.61	1362417.91	—	Метод спутниковых геодезических измерений (определений)	0.10	Оценка точности спутниковых определений координат точек границ объекта недвижимости выполнена программным обеспечением фирмы изготовителя спутниковой аппаратуры Acnovo GX 9, имеющей погрешность в режиме RTK Mt=±10мм+1мм/км СКО Mt=±10мм+1мм/4.7
—	н148О	—	—	—	405017.99	1362418.14	—	Метод спутниковых геодезических измерений (определений)	0.10	Оценка точности спутниковых определений координат точек границ объекта недвижимости выполнена программным обеспечением фирмы изготовителя спутниковой аппаратуры Acnovo GX 9, имеющей погрешность в режиме RTK Mt=±10мм+1мм/км СКО Mt=±10мм+1мм/4.7
—	н149О	—	—	—	405018.16	1362418.48	—	Метод спутниковых геодезических измерений (определений)	0.10	Оценка точности спутниковых определений координат точек границ объекта недвижимости выполнена программным обеспечением фирмы изготовителя спутниковой аппаратуры Acnovo GX 9, имеющей погрешность в режиме RTK Mt=±10мм+1мм/км СКО

КАРТА-ПЛАН ТЕРРИТОРИИ

Описание местоположения здания, сооружения, объекта незавершенного строительства на земельном участке

										Mt=±10мм+1мм/4.7
—	н150О	—	—	—	405018.17	1362419.33	—	Метод спутниковых геодезических измерений (определений)	0.10	Оценка точности спутниковых определений координат точек границ объекта недвижимости выполнена программным обеспечением фирмы изготовителя спутниковой аппаратуры Acnovo GX 9, имеющей погрешность в режиме RTK Mt=±10мм+1мм/км СКО Mt=±10мм+1мм/4.7
—	н151О	—	—	—	405022.83	1362419.27	—	Метод спутниковых геодезических измерений (определений)	0.10	Оценка точности спутниковых определений координат точек границ объекта недвижимости выполнена программным обеспечением фирмы изготовителя спутниковой аппаратуры Acnovo GX 9, имеющей погрешность в режиме RTK Mt=±10мм+1мм/км СКО Mt=±10мм+1мм/4.7
—	н152О	—	—	—	405022.83	1362418.35	—	Метод спутниковых геодезических измерений (определений)	0.10	Оценка точности спутниковых определений координат точек границ объекта недвижимости выполнена программным обеспечением фирмы изготовителя спутниковой аппаратуры Acnovo GX 9, имеющей погрешность в режиме RTK Mt=±10мм+1мм/км СКО Mt=±10мм+1мм/4.7
—	н153О	—	—	—	405023.17	1362417.99	—	Метод спутниковых	0.10	Оценка точности спутниковых определений координат точек

КАРТА-ПЛАН ТЕРРИТОРИИ Описание местоположения здания, сооружения, объекта незавершенного строительства на земельном участке										
								геодезических измерений (определений)		границ объекта недвижимости выполнена программным обеспечением фирмы изготовителя спутниковой аппаратуры Acnovo GX 9, имеющей погрешность в режиме RTK Mt=±10мм+1мм/км СКО Mt=±10мм+1мм/4.7
—	н154О	—	—	—	405023.63	1362417.83	—	Метод спутниковых геодезических измерений (определений)	0.10	Оценка точности спутниковых определений координат точек границ объекта недвижимости выполнена программным обеспечением фирмы изготовителя спутниковой аппаратуры Acnovo GX 9, имеющей погрешность в режиме RTK Mt=±10мм+1мм/км СКО Mt=±10мм+1мм/4.7
—	н155О	—	—	—	405025.00	1362417.79	—	Метод спутниковых геодезических измерений (определений)	0.10	Оценка точности спутниковых определений координат точек границ объекта недвижимости выполнена программным обеспечением фирмы изготовителя спутниковой аппаратуры Acnovo GX 9, имеющей погрешность в режиме RTK Mt=±10мм+1мм/км СКО Mt=±10мм+1мм/4.7
—	н156О	—	—	—	405038.58	1362417.61	—	Метод спутниковых геодезических измерений (определений)	0.10	Оценка точности спутниковых определений координат точек границ объекта недвижимости выполнена программным обеспечением

КАРТА-ПЛАН ТЕРРИТОРИИ Описание местоположения здания, сооружения, объекта незавершенного строительства на земельном участке										
										фирмы изготовителя спутниковой аппаратуры Acnovo GX 9, имеющей погрешность в режиме RTK Mt=±10мм+1мм/км СКО Mt=±10мм+1мм/4.7
—	н157О	—	—	—	405039.96	1362417.62	—	Метод спутниковых геодезических измерений (определений)	0.10	Оценка точности спутниковых определений координат точек границ объекта недвижимости выполнена программным обеспечением фирмы изготовителя спутниковой аппаратуры Acnovo GX 9, имеющей погрешность в режиме RTK Mt=±10мм+1мм/км СКО Mt=±10мм+1мм/4.7
—	н158О	—	—	—	405040.28	1362417.79	—	Метод спутниковых геодезических измерений (определений)	0.10	Оценка точности спутниковых определений координат точек границ объекта недвижимости выполнена программным обеспечением фирмы изготовителя спутниковой аппаратуры Acnovo GX 9, имеющей погрешность в режиме RTK Mt=±10мм+1мм/км СКО Mt=±10мм+1мм/4.7
—	н159О	—	—	—	405040.51	1362418.13	—	Метод спутниковых геодезических измерений (определений)	0.10	Оценка точности спутниковых определений координат точек границ объекта недвижимости выполнена программным обеспечением фирмы изготовителя спутниковой аппаратуры Acnovo GX 9, имеющей

КАРТА-ПЛАН ТЕРРИТОРИИ										
Описание местоположения здания, сооружения, объекта незавершенного строительства на земельном участке										
										погрешность в режиме RTK Mt=±10мм+1мм/км СКО Mt=±10мм+1мм/4.7
—	н160О	—	—	—	405040.51	1362419.01	—	Метод спутниковых геодезических измерений (определений)	0.10	Оценка точности спутниковых определений координат точек границ объекта недвижимости выполнена программным обеспечением фирмы изготовителя спутниковой аппаратуры Acnovo GX 9, имеющей погрешность в режиме RTK Mt=±10мм+1мм/км СКО Mt=±10мм+1мм/4.7
—	н161О	—	—	—	405045.28	1362418.97	—	Метод спутниковых геодезических измерений (определений)	0.10	Оценка точности спутниковых определений координат точек границ объекта недвижимости выполнена программным обеспечением фирмы изготовителя спутниковой аппаратуры Acnovo GX 9, имеющей погрешность в режиме RTK Mt=±10мм+1мм/км СКО Mt=±10мм+1мм/4.7
—	н162О	—	—	—	405045.28	1362417.91	—	Метод спутниковых геодезических измерений (определений)	0.10	Оценка точности спутниковых определений координат точек границ объекта недвижимости выполнена программным обеспечением фирмы изготовителя спутниковой аппаратуры Acnovo GX 9, имеющей погрешность в режиме RTK Mt=±10мм+1мм/км СКО Mt=±10мм+1мм/4.7

КАРТА-ПЛАН ТЕРРИТОРИИ										
Описание местоположения здания, сооружения, объекта незавершенного строительства на земельном участке										
—	н163О	—	—	—	405045.63	1362417.58	—	Метод спутниковых геодезических измерений (определений)	0.10	Оценка точности спутниковых определений координат точек границ объекта недвижимости выполнена программным обеспечением фирмы изготовителя спутниковой аппаратуры Acnovo GX 9, имеющей погрешность в режиме RTK Mt=±10мм+1мм/км СКО Mt=±10мм+1мм/4.7
—	н164О	—	—	—	405045.99	1362417.49	—	Метод спутниковых геодезических измерений (определений)	0.10	Оценка точности спутниковых определений координат точек границ объекта недвижимости выполнена программным обеспечением фирмы изготовителя спутниковой аппаратуры Acnovo GX 9, имеющей погрешность в режиме RTK Mt=±10мм+1мм/км СКО Mt=±10мм+1мм/4.7
—	н165О	—	—	—	405047.37	1362417.48	—	Метод спутниковых геодезических измерений (определений)	0.10	Оценка точности спутниковых определений координат точек границ объекта недвижимости выполнена программным обеспечением фирмы изготовителя спутниковой аппаратуры Acnovo GX 9, имеющей погрешность в режиме RTK Mt=±10мм+1мм/км СКО Mt=±10мм+1мм/4.7
—	н130О	—	—	—	405054.46	1362417.38	—	Метод спутниковых геодезических	0.10	Оценка точности спутниковых определений координат точек границ объекта недвижимости

КАРТА-ПЛАН ТЕРРИТОРИИ

Описание местоположения здания, сооружения, объекта незавершенного строительства на земельном участке

								измерений (определений)		выполнена программным обеспечением фирмы изготовителя спутниковой аппаратуры Acnovo GX 9, имеющей погрешность в режиме RTK Mt=±10мм+1мм/км СКО Mt=±10мм+1мм/4.7

2. Характеристики здания, сооружения, объекта незавершенного строительства с кадастровым номером (обозначением) 74:33:0311001:397

№ п/п	Наименование характеристики	Значение характеристики
1	2	3
1	Вид объекта недвижимости	здание
2	Ранее присвоенный государственный учетный номер здания, сооружения, объекта незавершенного строительства (кадастровый, инвентарный или условный номер)	—
3	Кадастровый номер земельного участка (земельных участков), в границах которого (которых) расположено здание, сооружение, объект незавершенного строительства	74:33:0311001:25
4	Номер кадастрового квартала (кадастровых кварталов), в пределах которого (которых) расположено здание, сооружение, объект незавершенного строительства	74:33:0311001
5	Адрес здания, сооружения, объекта незавершенного строительства	Челябинская обл., г. Магнитогорск, ул. Жукова, д. 20
	Местоположение здания, сооружения, объекта незавершенного строительства	—
	Дополнительные сведения о местоположении	—
6	Иные сведения	—

КАРТА-ПЛАН ТЕРРИТОРИИ

Описание местоположения здания, сооружения, объекта незавершенного строительства на земельном участке

1. Сведения о характерных точках контура
вид объекта недвижимости (здание, сооружение, объект незавершенного строительства) здание
кадастровый номер (обозначение) 74:33:0311001:399

Зона № 1

Номер контура	Номера характерных точек контура	Существующие			Уточненные			Метод определения координат	Средняя квадратическая погрешность определения координат характерной точки (M_t), м	Формулы, примененные для расчета средней квадратической погрешности определения координат характерной точки (M_t), м
		Координаты, м		R, м	Координаты, м		R, м			
		X	Y		X	Y				
1	2	3	4	5	6	7	8	9	10	11
—	н166О	—	—	—	405052.52	1362322.04	—	Метод спутниковых геодезических измерений (определений)	0.10	Оценка точности спутниковых определений координат точек границ объекта недвижимости выполнена программным обеспечением фирмы изготовителя спутниковой аппаратуры Acnovo GX 9, имеющей погрешность в режиме RTK Mt=±10мм+1мм/км СКО Mt=±10мм+1мм/4.7
—	н167О	—	—	—	405052.53	1362323.21	—	Метод спутниковых геодезических измерений (определений)	0.10	Оценка точности спутниковых определений координат точек границ объекта недвижимости выполнена программным обеспечением фирмы изготовителя спутниковой аппаратуры Acnovo GX 9, имеющей погрешность в режиме RTK Mt=±10мм+1мм/км СКО Mt=±10мм+1мм/4.7

КАРТА-ПЛАН ТЕРРИТОРИИ Описание местоположения здания, сооружения, объекта незавершенного строительства на земельном участке										
—	н168О	—	—	—	405053.13	1362323.21	—	Метод спутниковых геодезических измерений (определений)	0.10	Оценка точности спутниковых определений координат точек границ объекта недвижимости выполнена программным обеспечением фирмы изготовителя спутниковой аппаратуры Acnovo GX 9, имеющей погрешность в режиме RTK Mt=±10мм+1мм/км СКО Mt=±10мм+1мм/4.7
—	н169О	—	—	—	405053.20	1362336.77	—	Метод спутниковых геодезических измерений (определений)	0.10	Оценка точности спутниковых определений координат точек границ объекта недвижимости выполнена программным обеспечением фирмы изготовителя спутниковой аппаратуры Acnovo GX 9, имеющей погрешность в режиме RTK Mt=±10мм+1мм/км СКО Mt=±10мм+1мм/4.7
—	н170О	—	—	—	405046.14	1362336.82	—	Метод спутниковых геодезических измерений (определений)	0.10	Оценка точности спутниковых определений координат точек границ объекта недвижимости выполнена программным обеспечением фирмы изготовителя спутниковой аппаратуры Acnovo GX 9, имеющей погрешность в режиме RTK Mt=±10мм+1мм/км СКО Mt=±10мм+1мм/4.7
—	н171О	—	—	—	405044.77	1362336.82	—	Метод спутниковых геодезических	0.10	Оценка точности спутниковых определений координат точек границ объекта недвижимости

								измерений (определений)		выполнена программным обеспечением фирмы изготовителя спутниковой аппаратуры Acnovo GX 9, имеющей погрешность в режиме RTK Mt=±10мм+1мм/км СКО Mt=±10мм+1мм/4.7
—	н172О	—	—	—	405044.34	1362336.69	—	Метод спутниковых геодезических измерений (определений)	0.10	Оценка точности спутниковых определений координат точек границ объекта недвижимости выполнена программным обеспечением фирмы изготовителя спутниковой аппаратуры Acnovo GX 9, имеющей погрешность в режиме RTK Mt=±10мм+1мм/км СКО Mt=±10мм+1мм/4.7
—	н173О	—	—	—	405044.08	1362336.30	—	Метод спутниковых геодезических измерений (определений)	0.10	Оценка точности спутниковых определений координат точек границ объекта недвижимости выполнена программным обеспечением фирмы изготовителя спутниковой аппаратуры Acnovo GX 9, имеющей погрешность в режиме RTK Mt=±10мм+1мм/км СКО Mt=±10мм+1мм/4.7
—	н174О	—	—	—	405044.07	1362335.43	—	Метод спутниковых геодезических измерений (определений)	0.10	Оценка точности спутниковых определений координат точек границ объекта недвижимости выполнена программным обеспечением фирмы изготовителя

КАРТА-ПЛАН ТЕРРИТОРИИ Описание местоположения здания, сооружения, объекта незавершенного строительства на земельном участке										
										спутниковой аппаратуры Acnovo GX 9, имеющей погрешность в режиме RTK Mt=±10мм+1мм/км СКО Mt=±10мм+1мм/4.7
—	н175О	—	—	—	405039.34	1362335.50	—	Метод спутниковых геодезических измерений (определений)	0.10	Оценка точности спутниковых определений координат точек границ объекта недвижимости выполнена программным обеспечением фирмы изготовителя спутниковой аппаратуры Acnovo GX 9, имеющей погрешность в режиме RTK Mt=±10мм+1мм/км СКО Mt=±10мм+1мм/4.7
—	н176О	—	—	—	405039.34	1362336.30	—	Метод спутниковых геодезических измерений (определений)	0.10	Оценка точности спутниковых определений координат точек границ объекта недвижимости выполнена программным обеспечением фирмы изготовителя спутниковой аппаратуры Acnovo GX 9, имеющей погрешность в режиме RTK Mt=±10мм+1мм/км СКО Mt=±10мм+1мм/4.7
—	н177О	—	—	—	405039.12	1362336.66	—	Метод спутниковых геодезических измерений (определений)	0.10	Оценка точности спутниковых определений координат точек границ объекта недвижимости выполнена программным обеспечением фирмы изготовителя спутниковой аппаратуры Acnovo GX 9, имеющей погрешность в режиме RTK

КАРТА-ПЛАН ТЕРРИТОРИИ

Описание местоположения здания, сооружения, объекта незавершенного строительства на земельном участке

										Mt=±10мм+1мм/км СКО Mt=±10мм+1мм/4.7
—	н178О	—	—	—	405038.72	1362336.94	—	Метод спутниковых геодезических измерений (определений)	0.10	Оценка точности спутниковых определений координат точек границ объекта недвижимости выполнена программным обеспечением фирмы изготовителя спутниковой аппаратуры Acnovo GX 9, имеющей погрешность в режиме RTK Mt=±10мм+1мм/км СКО Mt=±10мм+1мм/4.7
—	н179О	—	—	—	405037.36	1362336.95	—	Метод спутниковых геодезических измерений (определений)	0.10	Оценка точности спутниковых определений координат точек границ объекта недвижимости выполнена программным обеспечением фирмы изготовителя спутниковой аппаратуры Acnovo GX 9, имеющей погрешность в режиме RTK Mt=±10мм+1мм/км СКО Mt=±10мм+1мм/4.7
—	н180О	—	—	—	405023.70	1362337.15	—	Метод спутниковых геодезических измерений (определений)	0.10	Оценка точности спутниковых определений координат точек границ объекта недвижимости выполнена программным обеспечением фирмы изготовителя спутниковой аппаратуры Acnovo GX 9, имеющей погрешность в режиме RTK Mt=±10мм+1мм/км СКО Mt=±10мм+1мм/4.7
—	н181О	—	—	—	405022.	1362337	—	Метод	0.10	Оценка точности спутниковых

КАРТА-ПЛАН ТЕРРИТОРИИ Описание местоположения здания, сооружения, объекта незавершенного строительства на земельном участке										
					33	.15		спутниковых геодезических измерений (определений)		определений координат точек границ объекта недвижимости выполнена программным обеспечением фирмы изготовителя спутниковой аппаратуры Acnovo GX 9, имеющей погрешность в режиме RTK Mt=±10мм+1мм/км СКО Mt=±10мм+1мм/4.7
—	н182О	—	—	—	405021.96	1362337.02	—	Метод спутниковых геодезических измерений (определений)	0.10	Оценка точности спутниковых определений координат точек границ объекта недвижимости выполнена программным обеспечением фирмы изготовителя спутниковой аппаратуры Acnovo GX 9, имеющей погрешность в режиме RTK Mt=±10мм+1мм/км СКО Mt=±10мм+1мм/4.7
—	н183О	—	—	—	405021.61	1362336.71	—	Метод спутниковых геодезических измерений (определений)	0.10	Оценка точности спутниковых определений координат точек границ объекта недвижимости выполнена программным обеспечением фирмы изготовителя спутниковой аппаратуры Acnovo GX 9, имеющей погрешность в режиме RTK Mt=±10мм+1мм/км СКО Mt=±10мм+1мм/4.7
—	н184О	—	—	—	405021.61	1362335.77	—	Метод спутниковых геодезических измерений	0.10	Оценка точности спутниковых определений координат точек границ объекта недвижимости выполнена

								(определений)		программным обеспечением фирмы изготовителя спутниковой аппаратуры Acnovo GX 9, имеющей погрешность в режиме RTK Mt=±10мм+1мм/км СКО Mt=±10мм+1мм/4.7
—	н185О	—	—	—	405016.94	1362335.86	—	Метод спутниковых геодезических измерений (определений)	0.10	Оценка точности спутниковых определений координат точек границ объекта недвижимости выполнена программным обеспечением фирмы изготовителя спутниковой аппаратуры Acnovo GX 9, имеющей погрешность в режиме RTK Mt=±10мм+1мм/км СКО Mt=±10мм+1мм/4.7
—	н186О	—	—	—	405016.93	1362336.76	—	Метод спутниковых геодезических измерений (определений)	0.10	Оценка точности спутниковых определений координат точек границ объекта недвижимости выполнена программным обеспечением фирмы изготовителя спутниковой аппаратуры Acnovo GX 9, имеющей погрешность в режиме RTK Mt=±10мм+1мм/км СКО Mt=±10мм+1мм/4.7
—	н187О	—	—	—	405016.70	1362337.11	—	Метод спутниковых геодезических измерений (определений)	0.10	Оценка точности спутниковых определений координат точек границ объекта недвижимости выполнена программным обеспечением фирмы изготовителя спутниковой аппаратуры Acnovo

КАРТА-ПЛАН ТЕРРИТОРИИ Описание местоположения здания, сооружения, объекта незавершенного строительства на земельном участке										
										GX 9, имеющей погрешность в режиме RTK Mt=±10мм+1мм/км СКО Mt=±10мм+1мм/4.7
—	н188О	—	—	—	405016.35	1362337.28	—	Метод спутниковых геодезических измерений (определений)	0.10	Оценка точности спутниковых определений координат точек границ объекта недвижимости выполнена программным обеспечением фирмы изготовителя спутниковой аппаратуры Acnovo GX 9, имеющей погрешность в режиме RTK Mt=±10мм+1мм/км СКО Mt=±10мм+1мм/4.7
—	н189О	—	—	—	405014.97	1362337.29	—	Метод спутниковых геодезических измерений (определений)	0.10	Оценка точности спутниковых определений координат точек границ объекта недвижимости выполнена программным обеспечением фирмы изготовителя спутниковой аппаратуры Acnovo GX 9, имеющей погрешность в режиме RTK Mt=±10мм+1мм/км СКО Mt=±10мм+1мм/4.7
—	н190О	—	—	—	405007.87	1362337.37	—	Метод спутниковых геодезических измерений (определений)	0.10	Оценка точности спутниковых определений координат точек границ объекта недвижимости выполнена программным обеспечением фирмы изготовителя спутниковой аппаратуры Acnovo GX 9, имеющей погрешность в режиме RTK Mt=±10мм+1мм/км СКО

КАРТА-ПЛАН ТЕРРИТОРИИ

Описание местоположения здания, сооружения, объекта незавершенного строительства на земельном участке

										Mt=±10мм+1мм/4.7
—	н191О	—	—	—	405007.69	1362323.87	—	Метод спутниковых геодезических измерений (определений)	0.10	Оценка точности спутниковых определений координат точек границ объекта недвижимости выполнена программным обеспечением фирмы изготовителя спутниковой аппаратуры Acnovo GX 9, имеющей погрешность в режиме RTK Mt=±10мм+1мм/км СКО Mt=±10мм+1мм/4.7
—	н192О	—	—	—	405007.84	1362323.87	—	Метод спутниковых геодезических измерений (определений)	0.10	Оценка точности спутниковых определений координат точек границ объекта недвижимости выполнена программным обеспечением фирмы изготовителя спутниковой аппаратуры Acnovo GX 9, имеющей погрешность в режиме RTK Mt=±10мм+1мм/км СКО Mt=±10мм+1мм/4.7
—	н193О	—	—	—	405007.85	1362322.72	—	Метод спутниковых геодезических измерений (определений)	0.10	Оценка точности спутниковых определений координат точек границ объекта недвижимости выполнена программным обеспечением фирмы изготовителя спутниковой аппаратуры Acnovo GX 9, имеющей погрешность в режиме RTK Mt=±10мм+1мм/км СКО Mt=±10мм+1мм/4.7
—	н194О	—	—	—	405014.24	1362322.63	—	Метод спутниковых	0.10	Оценка точности спутниковых определений координат точек

								геодезических измерений (определений)		границ объекта недвижимости выполнена программным обеспечением фирмы изготовителя спутниковой аппаратуры Acnovo GX 9, имеющей погрешность в режиме RTK Mt=±10мм+1мм/км СКО Mt=±10мм+1мм/4.7
—	н195О	—	—	—	405014.24	1362323.80	—	Метод спутниковых геодезических измерений (определений)	0.10	Оценка точности спутниковых определений координат точек границ объекта недвижимости выполнена программным обеспечением фирмы изготовителя спутниковой аппаратуры Acnovo GX 9, имеющей погрешность в режиме RTK Mt=±10мм+1мм/км СКО Mt=±10мм+1мм/4.7
—	н196О	—	—	—	405023.75	1362323.67	—	Метод спутниковых геодезических измерений (определений)	0.10	Оценка точности спутниковых определений координат точек границ объекта недвижимости выполнена программным обеспечением фирмы изготовителя спутниковой аппаратуры Acnovo GX 9, имеющей погрешность в режиме RTK Mt=±10мм+1мм/км СКО Mt=±10мм+1мм/4.7
—	н197О	—	—	—	405023.73	1362322.48	—	Метод спутниковых геодезических измерений (определений)	0.10	Оценка точности спутниковых определений координат точек границ объекта недвижимости выполнена программным обеспечением

										фирмы изготовителя спутниковой аппаратуры Acnovo GX 9, имеющей погрешность в режиме RTK Mt=±10мм+1мм/км СКО Mt=±10мм+1мм/4.7
—	н198О	—	—	—	405036.52	1362322.22	—	Метод спутниковых геодезических измерений (определений)	0.10	Оценка точности спутниковых определений координат точек границ объекта недвижимости выполнена программным обеспечением фирмы изготовителя спутниковой аппаратуры Acnovo GX 9, имеющей погрешность в режиме RTK Mt=±10мм+1мм/км СКО Mt=±10мм+1мм/4.7
—	н199О	—	—	—	405036.54	1362323.39	—	Метод спутниковых геодезических измерений (определений)	0.10	Оценка точности спутниковых определений координат точек границ объекта недвижимости выполнена программным обеспечением фирмы изготовителя спутниковой аппаратуры Acnovo GX 9, имеющей погрешность в режиме RTK Mt=±10мм+1мм/км СКО Mt=±10мм+1мм/4.7
—	н200О	—	—	—	405046.14	1362323.25	—	Метод спутниковых геодезических измерений (определений)	0.10	Оценка точности спутниковых определений координат точек границ объекта недвижимости выполнена программным обеспечением фирмы изготовителя спутниковой аппаратуры Acnovo GX 9, имеющей

КАРТА-ПЛАН ТЕРРИТОРИИ

Описание местоположения здания, сооружения, объекта незавершенного строительства на земельном участке

										погрешность в режиме RTK Mt=±10мм+1мм/км СКО Mt=±10мм+1мм/4.7
—	н201О	—	—	—	405046.14	1362322.07	—	Метод спутниковых геодезических измерений (определений)	0.10	Оценка точности спутниковых определений координат точек границ объекта недвижимости выполнена программным обеспечением фирмы изготовителя спутниковой аппаратуры Acnovo GX 9, имеющей погрешность в режиме RTK Mt=±10мм+1мм/км СКО Mt=±10мм+1мм/4.7
—	н166О	—	—	—	405052.52	1362322.04	—	Метод спутниковых геодезических измерений (определений)	0.10	Оценка точности спутниковых определений координат точек границ объекта недвижимости выполнена программным обеспечением фирмы изготовителя спутниковой аппаратуры Acnovo GX 9, имеющей погрешность в режиме RTK Mt=±10мм+1мм/км СКО Mt=±10мм+1мм/4.7

2. Характеристики здания, сооружения, объекта незавершенного строительства с кадастровым номером (обозначением) 74:33:0311001:399

№ п/п	Наименование характеристики	Значение характеристики
1	2	3
1	Вид объекта недвижимости	здание
2	Ранее присвоенный государственный учетный номер здания, сооружения, объекта незавершенного строительства (кадастровый, инвентарный или условный номер)	—
3	Кадастровый номер земельного участка (земельных участков), в границах которого (которых) расположено здание, сооружение, объект незавершенного строительства	74:33:0311001:27, 74:33:0311001:9841

КАРТА-ПЛАН ТЕРРИТОРИИ

Описание местоположения здания, сооружения, объекта незавершенного строительства на земельном участке

1	2	3
4	Номер кадастрового квартала (кадастровых кварталов), в пределах которого (которых) расположено здание, сооружение, объект незавершенного строительства	74:33:0311001
5	Адрес здания, сооружения, объекта незавершенного строительства	—
	Местоположение здания, сооружения, объекта незавершенного строительства	Челябинская область, г. Магнитогорск, ул. Жукова, д. 20, к. 1
	Дополнительные сведения о местоположении	—
6	Иные сведения	—

1. Сведения о характерных точках контура
вид объекта недвижимости (здание, сооружение, объект незавершенного строительства) здание
кадастровый номер (обозначение) 74:33:0311001:400

Зона № 1

Номер контура	Номера характерных точек контура	Существующие			Уточненные			Метод определения координат	Средняя квадратическая погрешность определения координат характерной точки (M_t), м	Формулы, примененные для расчета средней квадратической погрешности определения координат характерной точки (M_t), м
		Координаты, м		R, м	Координаты, м		R, м			
		X	Y		X	Y				
1	2	3	4	5	6	7	8	9	10	11
—	н202О	—	—	—	405141.24	1362423.64	—	Метод спутниковых геодезических измерений (определений)	0.10	Оценка точности спутниковых определений координат точек границ объекта недвижимости выполнена программным обеспечением фирмы изготовителя спутниковой аппаратуры Acnovo GX 9, имеющей погрешность в режиме RTK Mt=±10мм+1мм/км СКО Mt=±10мм+1мм/4.7
—	н203О	—	—	—	405141.50	1362437.10	—	Метод спутниковых	0.10	Оценка точности спутниковых определений координат точек

КАРТА-ПЛАН ТЕРРИТОРИИ Описание местоположения здания, сооружения, объекта незавершенного строительства на земельном участке										
								геодезических измерений (определений)		границ объекта недвижимости выполнена программным обеспечением фирмы изготовителя спутниковой аппаратуры Acnovo GX 9, имеющей погрешность в режиме RTK Mt=±10мм+1мм/км СКО Mt=±10мм+1мм/4.7
—	н204О	—	—	—	405141.52	1362438.16	—	Метод спутниковых геодезических измерений (определений)	0.10	Оценка точности спутниковых определений координат точек границ объекта недвижимости выполнена программным обеспечением фирмы изготовителя спутниковой аппаратуры Acnovo GX 9, имеющей погрешность в режиме RTK Mt=±10мм+1мм/км СКО Mt=±10мм+1мм/4.7
—	н205О	—	—	—	405134.85	1362438.20	—	Метод спутниковых геодезических измерений (определений)	0.10	Оценка точности спутниковых определений координат точек границ объекта недвижимости выполнена программным обеспечением фирмы изготовителя спутниковой аппаратуры Acnovo GX 9, имеющей погрешность в режиме RTK Mt=±10мм+1мм/км СКО Mt=±10мм+1мм/4.7
—	н206О	—	—	—	405134.84	1362437.12	—	Метод спутниковых геодезических измерений (определений)	0.10	Оценка точности спутниковых определений координат точек границ объекта недвижимости выполнена программным обеспечением

										фирмы изготовителя спутниковой аппаратуры Acnovo GX 9, имеющей погрешность в режиме RTK Mt=±10мм+1мм/км СКО Mt=±10мм+1мм/4.7
—	н207О	—	—	—	405125.09	1362437.25	—	Метод спутниковых геодезических измерений (определений)	0.10	Оценка точности спутниковых определений координат точек границ объекта недвижимости выполнена программным обеспечением фирмы изготовителя спутниковой аппаратуры Acnovo GX 9, имеющей погрешность в режиме RTK Mt=±10мм+1мм/км СКО Mt=±10мм+1мм/4.7
—	н208О	—	—	—	405125.09	1362438.43	—	Метод спутниковых геодезических измерений (определений)	0.10	Оценка точности спутниковых определений координат точек границ объекта недвижимости выполнена программным обеспечением фирмы изготовителя спутниковой аппаратуры Acnovo GX 9, имеющей погрешность в режиме RTK Mt=±10мм+1мм/км СКО Mt=±10мм+1мм/4.7
—	н209О	—	—	—	405113.27	1362438.63	—	Метод спутниковых геодезических измерений (определений)	0.10	Оценка точности спутниковых определений координат точек границ объекта недвижимости выполнена программным обеспечением фирмы изготовителя спутниковой аппаратуры Acnovo GX 9, имеющей

КАРТА-ПЛАН ТЕРРИТОРИИ Описание местоположения здания, сооружения, объекта незавершенного строительства на земельном участке										
										погрешность в режиме RTK Mt=±10мм+1мм/км СКО Mt=±10мм+1мм/4.7
—	н210О	—	—	—	405113.25	1362437.47	—	Метод спутниковых геодезических измерений (определений)	0.10	Оценка точности спутниковых определений координат точек границ объекта недвижимости выполнена программным обеспечением фирмы изготовителя спутниковой аппаратуры Acnovo GX 9, имеющей погрешность в режиме RTK Mt=±10мм+1мм/км СКО Mt=±10мм+1мм/4.7
—	н211О	—	—	—	405103.20	1362437.57	—	Метод спутниковых геодезических измерений (определений)	0.10	Оценка точности спутниковых определений координат точек границ объекта недвижимости выполнена программным обеспечением фирмы изготовителя спутниковой аппаратуры Acnovo GX 9, имеющей погрешность в режиме RTK Mt=±10мм+1мм/км СКО Mt=±10мм+1мм/4.7
—	н212О	—	—	—	405103.20	1362438.78	—	Метод спутниковых геодезических измерений (определений)	0.10	Оценка точности спутниковых определений координат точек границ объекта недвижимости выполнена программным обеспечением фирмы изготовителя спутниковой аппаратуры Acnovo GX 9, имеющей погрешность в режиме RTK Mt=±10мм+1мм/км СКО Mt=±10мм+1мм/4.7

КАРТА-ПЛАН ТЕРРИТОРИИ Описание местоположения здания, сооружения, объекта незавершенного строительства на земельном участке										
—	н213О	—	—	—	405091.15	1362438.99	—	Метод спутниковых геодезических измерений (определений)	0.10	Оценка точности спутниковых определений координат точек границ объекта недвижимости выполнена программным обеспечением фирмы изготовителя спутниковой аппаратуры Acnovo GX 9, имеющей погрешность в режиме RTK Mt=±10мм+1мм/км СКО Mt=±10мм+1мм/4.7
—	н214О	—	—	—	405091.11	1362437.84	—	Метод спутниковых геодезических измерений (определений)	0.10	Оценка точности спутниковых определений координат точек границ объекта недвижимости выполнена программным обеспечением фирмы изготовителя спутниковой аппаратуры Acnovo GX 9, имеющей погрешность в режиме RTK Mt=±10мм+1мм/км СКО Mt=±10мм+1мм/4.7
—	н215О	—	—	—	405072.30	1362438.13	—	Метод спутниковых геодезических измерений (определений)	0.10	Оценка точности спутниковых определений координат точек границ объекта недвижимости выполнена программным обеспечением фирмы изготовителя спутниковой аппаратуры Acnovo GX 9, имеющей погрешность в режиме RTK Mt=±10мм+1мм/км СКО Mt=±10мм+1мм/4.7
—	н216О	—	—	—	405072.10	1362424.54	—	Метод спутниковых геодезических	0.10	Оценка точности спутниковых определений координат точек границ объекта недвижимости

КАРТА-ПЛАН ТЕРРИТОРИИ										
Описание местоположения здания, сооружения, объекта незавершенного строительства на земельном участке										
								измерений (определений)		выполнена программным обеспечением фирмы изготовителя спутниковой аппаратуры Acnovo GX 9, имеющей погрешность в режиме RTK Mt=±10мм+1мм/км СКО Mt=±10мм+1мм/4.7
—	н217О	—	—	—	405080.68	1362424.43	—	Метод спутниковых геодезических измерений (определений)	0.10	Оценка точности спутниковых определений координат точек границ объекта недвижимости выполнена программным обеспечением фирмы изготовителя спутниковой аппаратуры Acnovo GX 9, имеющей погрешность в режиме RTK Mt=±10мм+1мм/км СКО Mt=±10мм+1мм/4.7
—	н218О	—	—	—	405081.88	1362424.43	—	Метод спутниковых геодезических измерений (определений)	0.10	Оценка точности спутниковых определений координат точек границ объекта недвижимости выполнена программным обеспечением фирмы изготовителя спутниковой аппаратуры Acnovo GX 9, имеющей погрешность в режиме RTK Mt=±10мм+1мм/км СКО Mt=±10мм+1мм/4.7
—	н219О	—	—	—	405082.38	1362424.69	—	Метод спутниковых геодезических измерений (определений)	0.10	Оценка точности спутниковых определений координат точек границ объекта недвижимости выполнена программным обеспечением фирмы изготовителя

КАРТА-ПЛАН ТЕРРИТОРИИ Описание местоположения здания, сооружения, объекта незавершенного строительства на земельном участке										
										спутниковой аппаратуры Acnovo GX 9, имеющей погрешность в режиме RTK Mt=±10мм+1мм/км СКО Mt=±10мм+1мм/4.7
—	н220О	—	—	—	405082.71	1362425.06	—	Метод спутниковых геодезических измерений (определений)	0.10	Оценка точности спутниковых определений координат точек границ объекта недвижимости выполнена программным обеспечением фирмы изготовителя спутниковой аппаратуры Acnovo GX 9, имеющей погрешность в режиме RTK Mt=±10мм+1мм/км СКО Mt=±10мм+1мм/4.7
—	н221О	—	—	—	405082.73	1362425.86	—	Метод спутниковых геодезических измерений (определений)	0.10	Оценка точности спутниковых определений координат точек границ объекта недвижимости выполнена программным обеспечением фирмы изготовителя спутниковой аппаратуры Acnovo GX 9, имеющей погрешность в режиме RTK Mt=±10мм+1мм/км СКО Mt=±10мм+1мм/4.7
—	н222О	—	—	—	405087.39	1362425.78	—	Метод спутниковых геодезических измерений (определений)	0.10	Оценка точности спутниковых определений координат точек границ объекта недвижимости выполнена программным обеспечением фирмы изготовителя спутниковой аппаратуры Acnovo GX 9, имеющей погрешность в режиме RTK

КАРТА-ПЛАН ТЕРРИТОРИИ Описание местоположения здания, сооружения, объекта незавершенного строительства на земельном участке										
										Mt=±10мм+1мм/км СКО Mt=±10мм+1мм/4.7
—	н223О	—	—	—	405087.39	1362425.07	—	Метод спутниковых геодезических измерений (определений)	0.10	Оценка точности спутниковых определений координат точек границ объекта недвижимости выполнена программным обеспечением фирмы изготовителя спутниковой аппаратуры Acnovo GX 9, имеющей погрешность в режиме RTK Mt=±10мм+1мм/км СКО Mt=±10мм+1мм/4.7
—	н224О	—	—	—	405087.68	1362424.58	—	Метод спутниковых геодезических измерений (определений)	0.10	Оценка точности спутниковых определений координат точек границ объекта недвижимости выполнена программным обеспечением фирмы изготовителя спутниковой аппаратуры Acnovo GX 9, имеющей погрешность в режиме RTK Mt=±10мм+1мм/км СКО Mt=±10мм+1мм/4.7
—	н225О	—	—	—	405088.23	1362424.32	—	Метод спутниковых геодезических измерений (определений)	0.10	Оценка точности спутниковых определений координат точек границ объекта недвижимости выполнена программным обеспечением фирмы изготовителя спутниковой аппаратуры Acnovo GX 9, имеющей погрешность в режиме RTK Mt=±10мм+1мм/км СКО Mt=±10мм+1мм/4.7
—	н226О	—	—	—	405089.	1362424	—	Метод	0.10	Оценка точности спутниковых

КАРТА-ПЛАН ТЕРРИТОРИИ										
Описание местоположения здания, сооружения, объекта незавершенного строительства на земельном участке										
					45	.32		спутниковых геодезических измерений (определений)		определений координат точек границ объекта недвижимости выполнена программным обеспечением фирмы изготовителя спутниковой аппаратуры Acnovo GX 9, имеющей погрешность в режиме RTK Mt=±10мм+1мм/км СКО Mt=±10мм+1мм/4.7
—	н227О	—	—	—	405103.07	1362424.14	—	Метод спутниковых геодезических измерений (определений)	0.10	Оценка точности спутниковых определений координат точек границ объекта недвижимости выполнена программным обеспечением фирмы изготовителя спутниковой аппаратуры Acnovo GX 9, имеющей погрешность в режиме RTK Mt=±10мм+1мм/км СКО Mt=±10мм+1мм/4.7
—	н228О	—	—	—	405104.30	1362424.14	—	Метод спутниковых геодезических измерений (определений)	0.10	Оценка точности спутниковых определений координат точек границ объекта недвижимости выполнена программным обеспечением фирмы изготовителя спутниковой аппаратуры Acnovo GX 9, имеющей погрешность в режиме RTK Mt=±10мм+1мм/км СКО Mt=±10мм+1мм/4.7
—	н229О	—	—	—	405104.81	1362424.40	—	Метод спутниковых геодезических измерений	0.10	Оценка точности спутниковых определений координат точек границ объекта недвижимости выполнена

								(определений)		программным обеспечением фирмы изготовителя спутниковой аппаратуры Acnovo GX 9, имеющей погрешность в режиме RTK Mt=±10мм+1мм/км СКО Mt=±10мм+1мм/4.7
—	н230О	—	—	—	405105.12	1362424.86	—	Метод спутниковых геодезических измерений (определений)	0.10	Оценка точности спутниковых определений координат точек границ объекта недвижимости выполнена программным обеспечением фирмы изготовителя спутниковой аппаратуры Acnovo GX 9, имеющей погрешность в режиме RTK Mt=±10мм+1мм/км СКО Mt=±10мм+1мм/4.7
—	н231О	—	—	—	405105.12	1362425.55	—	Метод спутниковых геодезических измерений (определений)	0.10	Оценка точности спутниковых определений координат точек границ объекта недвижимости выполнена программным обеспечением фирмы изготовителя спутниковой аппаратуры Acnovo GX 9, имеющей погрешность в режиме RTK Mt=±10мм+1мм/км СКО Mt=±10мм+1мм/4.7
—	н232О	—	—	—	405109.76	1362425.53	—	Метод спутниковых геодезических измерений (определений)	0.10	Оценка точности спутниковых определений координат точек границ объекта недвижимости выполнена программным обеспечением фирмы изготовителя спутниковой аппаратуры Acnovo

КАРТА-ПЛАН ТЕРРИТОРИИ Описание местоположения здания, сооружения, объекта незавершенного строительства на земельном участке										
										GX 9, имеющей погрешность в режиме RTK Mt=±10мм+1мм/км СКО Mt=±10мм+1мм/4.7
—	н233О	—	—	—	405109.77	1362424.72	—	Метод спутниковых геодезических измерений (определений)	0.10	Оценка точности спутниковых определений координат точек границ объекта недвижимости выполнена программным обеспечением фирмы изготовителя спутниковой аппаратуры Acnovo GX 9, имеющей погрешность в режиме RTK Mt=±10мм+1мм/км СКО Mt=±10мм+1мм/4.7
—	н234О	—	—	—	405110.09	1362424.25	—	Метод спутниковых геодезических измерений (определений)	0.10	Оценка точности спутниковых определений координат точек границ объекта недвижимости выполнена программным обеспечением фирмы изготовителя спутниковой аппаратуры Acnovo GX 9, имеющей погрешность в режиме RTK Mt=±10мм+1мм/км СКО Mt=±10мм+1мм/4.7
—	н235О	—	—	—	405110.58	1362424.01	—	Метод спутниковых геодезических измерений (определений)	0.10	Оценка точности спутниковых определений координат точек границ объекта недвижимости выполнена программным обеспечением фирмы изготовителя спутниковой аппаратуры Acnovo GX 9, имеющей погрешность в режиме RTK Mt=±10мм+1мм/км СКО

КАРТА-ПЛАН ТЕРРИТОРИИ

Описание местоположения здания, сооружения, объекта незавершенного строительства на земельном участке

										Mt=±10мм+1мм/4.7
—	н236О	—	—	—	405111.73	1362423.98	—	Метод спутниковых геодезических измерений (определений)	0.10	Оценка точности спутниковых определений координат точек границ объекта недвижимости выполнена программным обеспечением фирмы изготовителя спутниковой аппаратуры Acnovo GX 9, имеющей погрешность в режиме RTK Mt=±10мм+1мм/км СКО Mt=±10мм+1мм/4.7
—	н237О	—	—	—	405125.44	1362423.81	—	Метод спутниковых геодезических измерений (определений)	0.10	Оценка точности спутниковых определений координат точек границ объекта недвижимости выполнена программным обеспечением фирмы изготовителя спутниковой аппаратуры Acnovo GX 9, имеющей погрешность в режиме RTK Mt=±10мм+1мм/км СКО Mt=±10мм+1мм/4.7
—	н238О	—	—	—	405126.68	1362423.79	—	Метод спутниковых геодезических измерений (определений)	0.10	Оценка точности спутниковых определений координат точек границ объекта недвижимости выполнена программным обеспечением фирмы изготовителя спутниковой аппаратуры Acnovo GX 9, имеющей погрешность в режиме RTK Mt=±10мм+1мм/км СКО Mt=±10мм+1мм/4.7
—	н239О	—	—	—	405127.15	1362424.08	—	Метод спутниковых	0.10	Оценка точности спутниковых определений координат точек

								геодезических измерений (определений)		границ объекта недвижимости выполнена программным обеспечением фирмы изготовителя спутниковой аппаратуры Acnovo GX 9, имеющей погрешность в режиме RTK Mt=±10мм+1мм/км СКО Mt=±10мм+1мм/4.7
—	н240О	—	—	—	405127.47	1362424.41	—	Метод спутниковых геодезических измерений (определений)	0.10	Оценка точности спутниковых определений координат точек границ объекта недвижимости выполнена программным обеспечением фирмы изготовителя спутниковой аппаратуры Acnovo GX 9, имеющей погрешность в режиме RTK Mt=±10мм+1мм/км СКО Mt=±10мм+1мм/4.7
—	н241О	—	—	—	405127.47	1362425.24	—	Метод спутниковых геодезических измерений (определений)	0.10	Оценка точности спутниковых определений координат точек границ объекта недвижимости выполнена программным обеспечением фирмы изготовителя спутниковой аппаратуры Acnovo GX 9, имеющей погрешность в режиме RTK Mt=±10мм+1мм/км СКО Mt=±10мм+1мм/4.7
—	н242О	—	—	—	405132.21	1362425.18	—	Метод спутниковых геодезических измерений (определений)	0.10	Оценка точности спутниковых определений координат точек границ объекта недвижимости выполнена программным обеспечением

										фирмы изготовителя спутниковой аппаратуры Acnovo GX 9, имеющей погрешность в режиме RTK Mt=±10мм+1мм/км СКО Mt=±10мм+1мм/4.7
—	н243О	—	—	—	405132.22	1362424.36	—	Метод спутниковых геодезических измерений (определений)	0.10	Оценка точности спутниковых определений координат точек границ объекта недвижимости выполнена программным обеспечением фирмы изготовителя спутниковой аппаратуры Acnovo GX 9, имеющей погрешность в режиме RTK Mt=±10мм+1мм/км СКО Mt=±10мм+1мм/4.7
—	н244О	—	—	—	405132.54	1362423.90	—	Метод спутниковых геодезических измерений (определений)	0.10	Оценка точности спутниковых определений координат точек границ объекта недвижимости выполнена программным обеспечением фирмы изготовителя спутниковой аппаратуры Acnovo GX 9, имеющей погрешность в режиме RTK Mt=±10мм+1мм/км СКО Mt=±10мм+1мм/4.7
—	н245О	—	—	—	405132.96	1362423.66	—	Метод спутниковых геодезических измерений (определений)	0.10	Оценка точности спутниковых определений координат точек границ объекта недвижимости выполнена программным обеспечением фирмы изготовителя спутниковой аппаратуры Acnovo GX 9, имеющей

КАРТА-ПЛАН ТЕРРИТОРИИ

Описание местоположения здания, сооружения, объекта незавершенного строительства на земельном участке

										погрешность в режиме RTK Mt=±10мм+1мм/км СКО Mt=±10мм+1мм/4.7
—	н246О	—	—	—	405134.16	1362423.66	—	Метод спутниковых геодезических измерений (определений)	0.10	Оценка точности спутниковых определений координат точек границ объекта недвижимости выполнена программным обеспечением фирмы изготовителя спутниковой аппаратуры Acnovo GX 9, имеющей погрешность в режиме RTK Mt=±10мм+1мм/км СКО Mt=±10мм+1мм/4.7
—	н202О	—	—	—	405141.24	1362423.64	—	Метод спутниковых геодезических измерений (определений)	0.10	Оценка точности спутниковых определений координат точек границ объекта недвижимости выполнена программным обеспечением фирмы изготовителя спутниковой аппаратуры Acnovo GX 9, имеющей погрешность в режиме RTK Mt=±10мм+1мм/км СКО Mt=±10мм+1мм/4.7

2. Характеристики здания, сооружения, объекта незавершенного строительства с кадастровым номером (обозначением) 74:33:0311001:400

№ п/п	Наименование характеристики	Значение характеристики
1	2	3
1	Вид объекта недвижимости	здание
2	Ранее присвоенный государственный учетный номер здания, сооружения, объекта незавершенного строительства (кадастровый, инвентарный или условный номер)	—
3	Кадастровый номер земельного участка (земельных участков), в границах которого (которых) расположено здание, сооружение, объект незавершенного строительства	74:33:0311001:236

КАРТА-ПЛАН ТЕРРИТОРИИ

Описание местоположения здания, сооружения, объекта незавершенного строительства на земельном участке

1	2	3
4	Номер кадастрового квартала (кадастровых кварталов), в пределах которого (которых) расположено здание, сооружение, объект незавершенного строительства	74:33:0311001
5	Адрес здания, сооружения, объекта незавершенного строительства	—
	Местоположение здания, сооружения, объекта незавершенного строительства	Челябинская область, г. Магнитогорск, ул. Жукова, д. 18
	Дополнительные сведения о местоположении	—
6	Иные сведения	—

1. Сведения о характерных точках контура
вид объекта недвижимости (здание, сооружение, объект незавершенного строительства) здание
кадастровый номер (обозначение) 74:33:0311001:404

Зона № 1

Номер контура	Номера характерных точек контура	Существующие			Уточненные			Метод определения координат	Средняя квадратическая погрешность определения координат характерной точки (M_t), м	Формулы, примененные для расчета средней квадратической погрешности определения координат характерной точки (M_t), м
		Координаты, м		R, м	Координаты, м		R, м			
		X	Y		X	Y				
1	2	3	4	5	6	7	8	9	10	11
—	н247О	—	—	—	405154.22	1362371.39	—	Метод спутниковых геодезических измерений (определений)	0.10	Оценка точности спутниковых определений координат точек границ объекта недвижимости выполнена программным обеспечением фирмы изготовителя спутниковой аппаратуры Acnovo GX 9, имеющей погрешность в режиме RTK Mt=±10мм+1мм/км СКО Mt=±10мм+1мм/4.7
—	н248О	—	—	—	405154.40	1362385.07	—	Метод спутниковых	0.10	Оценка точности спутниковых определений координат точек

КАРТА-ПЛАН ТЕРРИТОРИИ Описание местоположения здания, сооружения, объекта незавершенного строительства на земельном участке										
								геодезических измерений (определений)		границ объекта недвижимости выполнена программным обеспечением фирмы изготовителя спутниковой аппаратуры Acnovo GX 9, имеющей погрешность в режиме RTK Mt=±10мм+1мм/км СКО Mt=±10мм+1мм/4.7
—	н249О	—	—	—	405154.22	1362385.07	—	Метод спутниковых геодезических измерений (определений)	0.10	Оценка точности спутниковых определений координат точек границ объекта недвижимости выполнена программным обеспечением фирмы изготовителя спутниковой аппаратуры Acnovo GX 9, имеющей погрешность в режиме RTK Mt=±10мм+1мм/км СКО Mt=±10мм+1мм/4.7
—	н250О	—	—	—	405154.22	1362386.19	—	Метод спутниковых геодезических измерений (определений)	0.10	Оценка точности спутниковых определений координат точек границ объекта недвижимости выполнена программным обеспечением фирмы изготовителя спутниковой аппаратуры Acnovo GX 9, имеющей погрешность в режиме RTK Mt=±10мм+1мм/км СКО Mt=±10мм+1мм/4.7
—	н251О	—	—	—	405154.01	1362386.72	—	Метод спутниковых геодезических измерений (определений)	0.10	Оценка точности спутниковых определений координат точек границ объекта недвижимости выполнена программным обеспечением

										фирмы изготовителя спутниковой аппаратуры Acnovo GX 9, имеющей погрешность в режиме RTK Mt=±10мм+1мм/км СКО Mt=±10мм+1мм/4.7
—	н252О	—	—	—	405153.64	1362387.11	—	Метод спутниковых геодезических измерений (определений)	0.10	Оценка точности спутниковых определений координат точек границ объекта недвижимости выполнена программным обеспечением фирмы изготовителя спутниковой аппаратуры Acnovo GX 9, имеющей погрешность в режиме RTK Mt=±10мм+1мм/км СКО Mt=±10мм+1мм/4.7
—	н253О	—	—	—	405152.88	1362387.11	—	Метод спутниковых геодезических измерений (определений)	0.10	Оценка точности спутниковых определений координат точек границ объекта недвижимости выполнена программным обеспечением фирмы изготовителя спутниковой аппаратуры Acnovo GX 9, имеющей погрешность в режиме RTK Mt=±10мм+1мм/км СКО Mt=±10мм+1мм/4.7
—	н254О	—	—	—	405152.90	1362391.94	—	Метод спутниковых геодезических измерений (определений)	0.10	Оценка точности спутниковых определений координат точек границ объекта недвижимости выполнена программным обеспечением фирмы изготовителя спутниковой аппаратуры Acnovo GX 9, имеющей

КАРТА-ПЛАН ТЕРРИТОРИИ Описание местоположения здания, сооружения, объекта незавершенного строительства на земельном участке										
										погрешность в режиме RTK Mt=±10мм+1мм/км СКО Mt=±10мм+1мм/4.7
—	н255О	—	—	—	405153.69	1362391.94	—	Метод спутниковых геодезических измерений (определений)	0.10	Оценка точности спутниковых определений координат точек границ объекта недвижимости выполнена программным обеспечением фирмы изготовителя спутниковой аппаратуры Acnovo GX 9, имеющей погрешность в режиме RTK Mt=±10мм+1мм/км СКО Mt=±10мм+1мм/4.7
—	н256О	—	—	—	405154.04	1362392.29	—	Метод спутниковых геодезических измерений (определений)	0.10	Оценка точности спутниковых определений координат точек границ объекта недвижимости выполнена программным обеспечением фирмы изготовителя спутниковой аппаратуры Acnovo GX 9, имеющей погрешность в режиме RTK Mt=±10мм+1мм/км СКО Mt=±10мм+1мм/4.7
—	н257О	—	—	—	405154.25	1362392.76	—	Метод спутниковых геодезических измерений (определений)	0.10	Оценка точности спутниковых определений координат точек границ объекта недвижимости выполнена программным обеспечением фирмы изготовителя спутниковой аппаратуры Acnovo GX 9, имеющей погрешность в режиме RTK Mt=±10мм+1мм/км СКО Mt=±10мм+1мм/4.7

КАРТА-ПЛАН ТЕРРИТОРИИ Описание местоположения здания, сооружения, объекта незавершенного строительства на земельном участке										
—	н258О	—	—	—	405154.27	1362393.80	—	Метод спутниковых геодезических измерений (определений)	0.10	Оценка точности спутниковых определений координат точек границ объекта недвижимости выполнена программным обеспечением фирмы изготовителя спутниковой аппаратуры Acnovo GX 9, имеющей погрешность в режиме RTK Mt=±10мм+1мм/км СКО Mt=±10мм+1мм/4.7
—	н259О	—	—	—	405154.47	1362393.80	—	Метод спутниковых геодезических измерений (определений)	0.10	Оценка точности спутниковых определений координат точек границ объекта недвижимости выполнена программным обеспечением фирмы изготовителя спутниковой аппаратуры Acnovo GX 9, имеющей погрешность в режиме RTK Mt=±10мм+1мм/км СКО Mt=±10мм+1мм/4.7
—	н260О	—	—	—	405154.67	1362407.38	—	Метод спутниковых геодезических измерений (определений)	0.10	Оценка точности спутниковых определений координат точек границ объекта недвижимости выполнена программным обеспечением фирмы изготовителя спутниковой аппаратуры Acnovo GX 9, имеющей погрешность в режиме RTK Mt=±10мм+1мм/км СКО Mt=±10мм+1мм/4.7
—	н261О	—	—	—	405154.45	1362407.38	—	Метод спутниковых геодезических	0.10	Оценка точности спутниковых определений координат точек границ объекта недвижимости

								измерений (определений)		выполнена программным обеспечением фирмы изготовителя спутниковой аппаратуры Acnovo GX 9, имеющей погрешность в режиме RTK Mt=±10мм+1мм/км СКО Mt=±10мм+1мм/4.7
—	н262О	—	—	—	405154.46	1362408.54	—	Метод спутниковых геодезических измерений (определений)	0.10	Оценка точности спутниковых определений координат точек границ объекта недвижимости выполнена программным обеспечением фирмы изготовителя спутниковой аппаратуры Acnovo GX 9, имеющей погрешность в режиме RTK Mt=±10мм+1мм/км СКО Mt=±10мм+1мм/4.7
—	н263О	—	—	—	405154.28	1362409.11	—	Метод спутниковых геодезических измерений (определений)	0.10	Оценка точности спутниковых определений координат точек границ объекта недвижимости выполнена программным обеспечением фирмы изготовителя спутниковой аппаратуры Acnovo GX 9, имеющей погрешность в режиме RTK Mt=±10мм+1мм/км СКО Mt=±10мм+1мм/4.7
—	н264О	—	—	—	405154.00	1362409.49	—	Метод спутниковых геодезических измерений (определений)	0.10	Оценка точности спутниковых определений координат точек границ объекта недвижимости выполнена программным обеспечением фирмы изготовителя

										спутниковой аппаратуры Acnovo GX 9, имеющей погрешность в режиме RTK Mt=±10мм+1мм/км СКО Mt=±10мм+1мм/4.7
—	н265О	—	—	—	405153.19	1362409.51	—	Метод спутниковых геодезических измерений (определений)	0.10	Оценка точности спутниковых определений координат точек границ объекта недвижимости выполнена программным обеспечением фирмы изготовителя спутниковой аппаратуры Acnovo GX 9, имеющей погрешность в режиме RTK Mt=±10мм+1мм/км СКО Mt=±10мм+1мм/4.7
—	н266О	—	—	—	405153.26	1362414.28	—	Метод спутниковых геодезических измерений (определений)	0.10	Оценка точности спутниковых определений координат точек границ объекта недвижимости выполнена программным обеспечением фирмы изготовителя спутниковой аппаратуры Acnovo GX 9, имеющей погрешность в режиме RTK Mt=±10мм+1мм/км СКО Mt=±10мм+1мм/4.7
—	н267О	—	—	—	405154.00	1362414.31	—	Метод спутниковых геодезических измерений (определений)	0.10	Оценка точности спутниковых определений координат точек границ объекта недвижимости выполнена программным обеспечением фирмы изготовителя спутниковой аппаратуры Acnovo GX 9, имеющей погрешность в режиме RTK

КАРТА-ПЛАН ТЕРРИТОРИИ

Описание местоположения здания, сооружения, объекта незавершенного строительства на земельном участке

										Mt=±10мм+1мм/км СКО Mt=±10мм+1мм/4.7
—	н268О	—	—	—	405154.42	1362414.72	—	Метод спутниковых геодезических измерений (определений)	0.10	Оценка точности спутниковых определений координат точек границ объекта недвижимости выполнена программным обеспечением фирмы изготовителя спутниковой аппаратуры Acnovo GX 9, имеющей погрешность в режиме RTK Mt=±10мм+1мм/км СКО Mt=±10мм+1мм/4.7
—	н269О	—	—	—	405154.61	1362415.30	—	Метод спутниковых геодезических измерений (определений)	0.10	Оценка точности спутниковых определений координат точек границ объекта недвижимости выполнена программным обеспечением фирмы изготовителя спутниковой аппаратуры Acnovo GX 9, имеющей погрешность в режиме RTK Mt=±10мм+1мм/км СКО Mt=±10мм+1мм/4.7
—	н270О	—	—	—	405154.64	1362416.20	—	Метод спутниковых геодезических измерений (определений)	0.10	Оценка точности спутниковых определений координат точек границ объекта недвижимости выполнена программным обеспечением фирмы изготовителя спутниковой аппаратуры Acnovo GX 9, имеющей погрешность в режиме RTK Mt=±10мм+1мм/км СКО Mt=±10мм+1мм/4.7
—	н271О	—	—	—	405154.	1362416	—	Метод	0.10	Оценка точности спутниковых

КАРТА-ПЛАН ТЕРРИТОРИИ Описание местоположения здания, сооружения, объекта незавершенного строительства на земельном участке										
					80	.20		спутниковых геодезических измерений (определений)		определений координат точек границ объекта недвижимости выполнена программным обеспечением фирмы изготовителя спутниковой аппаратуры Acnovo GX 9, имеющей погрешность в режиме RTK Mt=±10мм+1мм/км СКО Mt=±10мм+1мм/4.7
—	н272О	—	—	—	405154.93	1362423.26	—	Метод спутниковых геодезических измерений (определений)	0.10	Оценка точности спутниковых определений координат точек границ объекта недвижимости выполнена программным обеспечением фирмы изготовителя спутниковой аппаратуры Acnovo GX 9, имеющей погрешность в режиме RTK Mt=±10мм+1мм/км СКО Mt=±10мм+1мм/4.7
—	н273О	—	—	—	405141.38	1362423.48	—	Метод спутниковых геодезических измерений (определений)	0.10	Оценка точности спутниковых определений координат точек границ объекта недвижимости выполнена программным обеспечением фирмы изготовителя спутниковой аппаратуры Acnovo GX 9, имеющей погрешность в режиме RTK Mt=±10мм+1мм/км СКО Mt=±10мм+1мм/4.7
—	н274О	—	—	—	405141.38	1362423.31	—	Метод спутниковых геодезических измерений	0.10	Оценка точности спутниковых определений координат точек границ объекта недвижимости выполнена

								(определений)		программным обеспечением фирмы изготовителя спутниковой аппаратуры Acnovo GX 9, имеющей погрешность в режиме RTK Mt=±10мм+1мм/км СКО Mt=±10мм+1мм/4.7
—	н275О	—	—	—	405140.38	1362423.31	—	Метод спутниковых геодезических измерений (определений)	0.10	Оценка точности спутниковых определений координат точек границ объекта недвижимости выполнена программным обеспечением фирмы изготовителя спутниковой аппаратуры Acnovo GX 9, имеющей погрешность в режиме RTK Mt=±10мм+1мм/км СКО Mt=±10мм+1мм/4.7
—	н276О	—	—	—	405140.34	1362416.92	—	Метод спутниковых геодезических измерений (определений)	0.10	Оценка точности спутниковых определений координат точек границ объекта недвижимости выполнена программным обеспечением фирмы изготовителя спутниковой аппаратуры Acnovo GX 9, имеющей погрешность в режиме RTK Mt=±10мм+1мм/км СКО Mt=±10мм+1мм/4.7
—	н277О	—	—	—	405141.35	1362416.92	—	Метод спутниковых геодезических измерений (определений)	0.10	Оценка точности спутниковых определений координат точек границ объекта недвижимости выполнена программным обеспечением фирмы изготовителя спутниковой аппаратуры Acnovo

КАРТА-ПЛАН ТЕРРИТОРИИ Описание местоположения здания, сооружения, объекта незавершенного строительства на земельном участке										
										GX 9, имеющей погрешность в режиме RTK Mt=±10мм+1мм/км СКО Mt=±10мм+1мм/4.7
—	н278О	—	—	—	405141.23	1362407.71	—	Метод спутниковых геодезических измерений (определений)	0.10	Оценка точности спутниковых определений координат точек границ объекта недвижимости выполнена программным обеспечением фирмы изготовителя спутниковой аппаратуры Acnovo GX 9, имеющей погрешность в режиме RTK Mt=±10мм+1мм/км СКО Mt=±10мм+1мм/4.7
—	н279О	—	—	—	405140.29	1362407.72	—	Метод спутниковых геодезических измерений (определений)	0.10	Оценка точности спутниковых определений координат точек границ объекта недвижимости выполнена программным обеспечением фирмы изготовителя спутниковой аппаратуры Acnovo GX 9, имеющей погрешность в режиме RTK Mt=±10мм+1мм/км СКО Mt=±10мм+1мм/4.7
—	н280О	—	—	—	405140.10	1362394.94	—	Метод спутниковых геодезических измерений (определений)	0.10	Оценка точности спутниковых определений координат точек границ объекта недвижимости выполнена программным обеспечением фирмы изготовителя спутниковой аппаратуры Acnovo GX 9, имеющей погрешность в режиме RTK Mt=±10мм+1мм/км СКО

КАРТА-ПЛАН ТЕРРИТОРИИ

Описание местоположения здания, сооружения, объекта незавершенного строительства на земельном участке

										Mt=±10мм+1мм/4.7
—	н281О	—	—	—	405141.05	1362394.92	—	Метод спутниковых геодезических измерений (определений)	0.10	Оценка точности спутниковых определений координат точек границ объекта недвижимости выполнена программным обеспечением фирмы изготовителя спутниковой аппаратуры Acnovo GX 9, имеющей погрешность в режиме RTK Mt=±10мм+1мм/км СКО Mt=±10мм+1мм/4.7
—	н282О	—	—	—	405140.89	1362385.29	—	Метод спутниковых геодезических измерений (определений)	0.10	Оценка точности спутниковых определений координат точек границ объекта недвижимости выполнена программным обеспечением фирмы изготовителя спутниковой аппаратуры Acnovo GX 9, имеющей погрешность в режиме RTK Mt=±10мм+1мм/км СКО Mt=±10мм+1мм/4.7
—	н283О	—	—	—	405139.90	1362385.32	—	Метод спутниковых геодезических измерений (определений)	0.10	Оценка точности спутниковых определений координат точек границ объекта недвижимости выполнена программным обеспечением фирмы изготовителя спутниковой аппаратуры Acnovo GX 9, имеющей погрешность в режиме RTK Mt=±10мм+1мм/км СКО Mt=±10мм+1мм/4.7
—	н284О	—	—	—	405139.72	1362372.53	—	Метод спутниковых	0.10	Оценка точности спутниковых определений координат точек

								геодезических измерений (определений)		границ объекта недвижимости выполнена программным обеспечением фирмы изготовителя спутниковой аппаратуры Acnovo GX 9, имеющей погрешность в режиме RTK Mt=±10мм+1мм/км СКО Mt=±10мм+1мм/4.7
—	н285О	—	—	—	405140.66	1362372.51	—	Метод спутниковых геодезических измерений (определений)	0.10	Оценка точности спутниковых определений координат точек границ объекта недвижимости выполнена программным обеспечением фирмы изготовителя спутниковой аппаратуры Acnovo GX 9, имеющей погрешность в режиме RTK Mt=±10мм+1мм/км СКО Mt=±10мм+1мм/4.7
—	н286О	—	—	—	405140.49	1362363.03	—	Метод спутниковых геодезических измерений (определений)	0.10	Оценка точности спутниковых определений координат точек границ объекта недвижимости выполнена программным обеспечением фирмы изготовителя спутниковой аппаратуры Acnovo GX 9, имеющей погрешность в режиме RTK Mt=±10мм+1мм/км СКО Mt=±10мм+1мм/4.7
—	н287О	—	—	—	405139.54	1362363.03	—	Метод спутниковых геодезических измерений (определений)	0.10	Оценка точности спутниковых определений координат точек границ объекта недвижимости выполнена программным обеспечением

										фирмы изготовителя спутниковой аппаратуры Acnovo GX 9, имеющей погрешность в режиме RTK Mt=±10мм+1мм/км СКО Mt=±10мм+1мм/4.7
—	н288О	—	—	—	405139.46	1362356.21	—	Метод спутниковых геодезических измерений (определений)	0.10	Оценка точности спутниковых определений координат точек границ объекта недвижимости выполнена программным обеспечением фирмы изготовителя спутниковой аппаратуры Acnovo GX 9, имеющей погрешность в режиме RTK Mt=±10мм+1мм/км СКО Mt=±10мм+1мм/4.7
—	н289О	—	—	—	405140.42	1362356.21	—	Метод спутниковых геодезических измерений (определений)	0.10	Оценка точности спутниковых определений координат точек границ объекта недвижимости выполнена программным обеспечением фирмы изготовителя спутниковой аппаратуры Acnovo GX 9, имеющей погрешность в режиме RTK Mt=±10мм+1мм/км СКО Mt=±10мм+1мм/4.7
—	н290О	—	—	—	405140.42	1362355.66	—	Метод спутниковых геодезических измерений (определений)	0.10	Оценка точности спутниковых определений координат точек границ объекта недвижимости выполнена программным обеспечением фирмы изготовителя спутниковой аппаратуры Acnovo GX 9, имеющей

КАРТА-ПЛАН ТЕРРИТОРИИ

Описание местоположения здания, сооружения, объекта незавершенного строительства на земельном участке

										погрешность в режиме RTK Mt=±10мм+1мм/км СКО Mt=±10мм+1мм/4.7
—	н291О	—	—	—	405153.94	1362355.48	—	Метод спутниковых геодезических измерений (определений)	0.10	Оценка точности спутниковых определений координат точек границ объекта недвижимости выполнена программным обеспечением фирмы изготовителя спутниковой аппаратуры Acnovo GX 9, имеющей погрешность в режиме RTK Mt=±10мм+1мм/км СКО Mt=±10мм+1мм/4.7
—	н292О	—	—	—	405153.96	1362362.64	—	Метод спутниковых геодезических измерений (определений)	0.10	Оценка точности спутниковых определений координат точек границ объекта недвижимости выполнена программным обеспечением фирмы изготовителя спутниковой аппаратуры Acnovo GX 9, имеющей погрешность в режиме RTK Mt=±10мм+1мм/км СКО Mt=±10мм+1мм/4.7
—	н293О	—	—	—	405153.80	1362362.64	—	Метод спутниковых геодезических измерений (определений)	0.10	Оценка точности спутниковых определений координат точек границ объекта недвижимости выполнена программным обеспечением фирмы изготовителя спутниковой аппаратуры Acnovo GX 9, имеющей погрешность в режиме RTK Mt=±10мм+1мм/км СКО Mt=±10мм+1мм/4.7

КАРТА-ПЛАН ТЕРРИТОРИИ Описание местоположения здания, сооружения, объекта незавершенного строительства на земельном участке										
—	н294О	—	—	—	405153.81	1362363.93	—	Метод спутниковых геодезических измерений (определений)	0.10	Оценка точности спутниковых определений координат точек границ объекта недвижимости выполнена программным обеспечением фирмы изготовителя спутниковой аппаратуры Acnovo GX 9, имеющей погрешность в режиме RTK Mt=±10мм+1мм/км СКО Mt=±10мм+1мм/4.7
—	н295О	—	—	—	405153.59	1362364.37	—	Метод спутниковых геодезических измерений (определений)	0.10	Оценка точности спутниковых определений координат точек границ объекта недвижимости выполнена программным обеспечением фирмы изготовителя спутниковой аппаратуры Acnovo GX 9, имеющей погрешность в режиме RTK Mt=±10мм+1мм/км СКО Mt=±10мм+1мм/4.7
—	н296О	—	—	—	405153.28	1362364.68	—	Метод спутниковых геодезических измерений (определений)	0.10	Оценка точности спутниковых определений координат точек границ объекта недвижимости выполнена программным обеспечением фирмы изготовителя спутниковой аппаратуры Acnovo GX 9, имеющей погрешность в режиме RTK Mt=±10мм+1мм/км СКО Mt=±10мм+1мм/4.7
—	н297О	—	—	—	405152.55	1362364.69	—	Метод спутниковых геодезических	0.10	Оценка точности спутниковых определений координат точек границ объекта недвижимости

КАРТА-ПЛАН ТЕРРИТОРИИ Описание местоположения здания, сооружения, объекта незавершенного строительства на земельном участке										
								измерений (определений)		выполнена программным обеспечением фирмы изготовителя спутниковой аппаратуры Acnovo GX 9, имеющей погрешность в режиме RTK Mt=±10мм+1мм/км СКО Mt=±10мм+1мм/4.7
—	н298О	—	—	—	405152.63	1362369.47	—	Метод спутниковых геодезических измерений (определений)	0.10	Оценка точности спутниковых определений координат точек границ объекта недвижимости выполнена программным обеспечением фирмы изготовителя спутниковой аппаратуры Acnovo GX 9, имеющей погрешность в режиме RTK Mt=±10мм+1мм/км СКО Mt=±10мм+1мм/4.7
—	н299О	—	—	—	405153.34	1362369.47	—	Метод спутниковых геодезических измерений (определений)	0.10	Оценка точности спутниковых определений координат точек границ объекта недвижимости выполнена программным обеспечением фирмы изготовителя спутниковой аппаратуры Acnovo GX 9, имеющей погрешность в режиме RTK Mt=±10мм+1мм/км СКО Mt=±10мм+1мм/4.7
—	н300О	—	—	—	405153.78	1362369.80	—	Метод спутниковых геодезических измерений (определений)	0.10	Оценка точности спутниковых определений координат точек границ объекта недвижимости выполнена программным обеспечением фирмы изготовителя

										спутниковой аппаратуры Acnovo GX 9, имеющей погрешность в режиме RTK Mt=±10мм+1мм/км СКО Mt=±10мм+1мм/4.7
—	н301О	—	—	—	405154.02	1362370.31	—	Метод спутниковых геодезических измерений (определений)	0.10	Оценка точности спутниковых определений координат точек границ объекта недвижимости выполнена программным обеспечением фирмы изготовителя спутниковой аппаратуры Acnovo GX 9, имеющей погрешность в режиме RTK Mt=±10мм+1мм/км СКО Mt=±10мм+1мм/4.7
—	н302О	—	—	—	405154.06	1362371.39	—	Метод спутниковых геодезических измерений (определений)	0.10	Оценка точности спутниковых определений координат точек границ объекта недвижимости выполнена программным обеспечением фирмы изготовителя спутниковой аппаратуры Acnovo GX 9, имеющей погрешность в режиме RTK Mt=±10мм+1мм/км СКО Mt=±10мм+1мм/4.7
—	н247О	—	—	—	405154.22	1362371.39	—	Метод спутниковых геодезических измерений (определений)	0.10	Оценка точности спутниковых определений координат точек границ объекта недвижимости выполнена программным обеспечением фирмы изготовителя спутниковой аппаратуры Acnovo GX 9, имеющей погрешность в режиме RTK

КАРТА-ПЛАН ТЕРРИТОРИИ

Описание местоположения здания, сооружения, объекта незавершенного строительства на земельном участке

										Mt=±10мм+1мм/км СКО Mt=±10мм+1мм/4.7

2. Характеристики здания, сооружения, объекта незавершенного строительства с кадастровым номером (обозначением) 74:33:0311001:404

№ п/п	Наименование характеристики	Значение характеристики
1	2	3
1	Вид объекта недвижимости	здание
2	Ранее присвоенный государственный учетный номер здания, сооружения, объекта незавершенного строительства (кадастровый, инвентарный или условный номер)	—
3	Кадастровый номер земельного участка (земельных участков), в границах которого (которых) расположено здание, сооружение, объект незавершенного строительства	74:33:0311001:237
4	Номер кадастрового квартала (кадастровых кварталов), в пределах которого (которых) расположено здание, сооружение, объект незавершенного строительства	74:33:0311001
5	Адрес здания, сооружения, объекта незавершенного строительства	—
	Местоположение здания, сооружения, объекта незавершенного строительства	Челябинская область, г. Магнитогорск, ул. Жукова, д. 16
	Дополнительные сведения о местоположении	—
6	Иные сведения	—

1. Сведения о характерных точках контура
вид объекта недвижимости (здание, сооружение, объект незавершенного строительства) здание
кадастровый номер (обозначение) 74:33:0311001:406

Зона № 1

Номер контура	Номера характерных точек контура	Существующие			Уточненные			Метод определения координат	Средняя квадратическая погрешность определения координат характерной точки (M_t), м	Формулы, примененные для расчета средней квадратической погрешности определения координат характерной точки (M_t), м
		Координаты, м		R, м	Координаты, м		R, м			
		X	Y		X	Y				
1	2	3	4	5	6	7	8	9	10	11
—	н303О	—	—	—	405311.	1362372	—	Метод	0.10	Оценка точности спутниковых

					92	.78		спутниковых геодезических измерений (определений)		определений координат точек границ объекта недвижимости выполнена программным обеспечением фирмы изготовителя спутниковой аппаратуры Acnovo GX 9, имеющей погрешность в режиме RTK Mt=±10мм+1мм/км СКО Mt=±10мм+1мм/4.7
—	н304О	—	—	—	405311.90	1362380.03	—	Метод спутниковых геодезических измерений (определений)	0.10	Оценка точности спутниковых определений координат точек границ объекта недвижимости выполнена программным обеспечением фирмы изготовителя спутниковой аппаратуры Acnovo GX 9, имеющей погрешность в режиме RTK Mt=±10мм+1мм/км СКО Mt=±10мм+1мм/4.7
—	н305О	—	—	—	405309.08	1362380.03	—	Метод спутниковых геодезических измерений (определений)	0.10	Оценка точности спутниковых определений координат точек границ объекта недвижимости выполнена программным обеспечением фирмы изготовителя спутниковой аппаратуры Acnovo GX 9, имеющей погрешность в режиме RTK Mt=±10мм+1мм/км СКО Mt=±10мм+1мм/4.7
—	н306О	—	—	—	405309.05	1362385.31	—	Метод спутниковых геодезических измерений	0.10	Оценка точности спутниковых определений координат точек границ объекта недвижимости выполнена

								(определений)		программным обеспечением фирмы изготовителя спутниковой аппаратуры Acnovo GX 9, имеющей погрешность в режиме RTK Mt=±10мм+1мм/км СКО Mt=±10мм+1мм/4.7
—	н307О	—	—	—	405312.13	1362385.27	—	Метод спутниковых геодезических измерений (определений)	0.10	Оценка точности спутниковых определений координат точек границ объекта недвижимости выполнена программным обеспечением фирмы изготовителя спутниковой аппаратуры Acnovo GX 9, имеющей погрешность в режиме RTK Mt=±10мм+1мм/км СКО Mt=±10мм+1мм/4.7
—	н308О	—	—	—	405312.12	1362392.43	—	Метод спутниковых геодезических измерений (определений)	0.10	Оценка точности спутниковых определений координат точек границ объекта недвижимости выполнена программным обеспечением фирмы изготовителя спутниковой аппаратуры Acnovo GX 9, имеющей погрешность в режиме RTK Mt=±10мм+1мм/км СКО Mt=±10мм+1мм/4.7
—	н309О	—	—	—	405309.25	1362392.43	—	Метод спутниковых геодезических измерений (определений)	0.10	Оценка точности спутниковых определений координат точек границ объекта недвижимости выполнена программным обеспечением фирмы изготовителя спутниковой аппаратуры Acnovo

КАРТА-ПЛАН ТЕРРИТОРИИ Описание местоположения здания, сооружения, объекта незавершенного строительства на земельном участке										
										GX 9, имеющей погрешность в режиме RTK Mt=±10мм+1мм/км СКО Mt=±10мм+1мм/4.7
—	н310О	—	—	—	405309.27	1362398.14	—	Метод спутниковых геодезических измерений (определений)	0.10	Оценка точности спутниковых определений координат точек границ объекта недвижимости выполнена программным обеспечением фирмы изготовителя спутниковой аппаратуры Acnovo GX 9, имеющей погрешность в режиме RTK Mt=±10мм+1мм/км СКО Mt=±10мм+1мм/4.7
—	н311О	—	—	—	405312.30	1362398.15	—	Метод спутниковых геодезических измерений (определений)	0.10	Оценка точности спутниковых определений координат точек границ объекта недвижимости выполнена программным обеспечением фирмы изготовителя спутниковой аппаратуры Acnovo GX 9, имеющей погрешность в режиме RTK Mt=±10мм+1мм/км СКО Mt=±10мм+1мм/4.7
—	н312О	—	—	—	405312.32	1362405.40	—	Метод спутниковых геодезических измерений (определений)	0.10	Оценка точности спутниковых определений координат точек границ объекта недвижимости выполнена программным обеспечением фирмы изготовителя спутниковой аппаратуры Acnovo GX 9, имеющей погрешность в режиме RTK Mt=±10мм+1мм/км СКО

КАРТА-ПЛАН ТЕРРИТОРИИ

Описание местоположения здания, сооружения, объекта незавершенного строительства на земельном участке

										Mt=±10мм+1мм/4.7
—	н313О	—	—	—	405309.44	1362405.42	—	Метод спутниковых геодезических измерений (определений)	0.10	Оценка точности спутниковых определений координат точек границ объекта недвижимости выполнена программным обеспечением фирмы изготовителя спутниковой аппаратуры Acnovo GX 9, имеющей погрешность в режиме RTK Mt=±10мм+1мм/км СКО Mt=±10мм+1мм/4.7
—	н314О	—	—	—	405309.45	1362410.76	—	Метод спутниковых геодезических измерений (определений)	0.10	Оценка точности спутниковых определений координат точек границ объекта недвижимости выполнена программным обеспечением фирмы изготовителя спутниковой аппаратуры Acnovo GX 9, имеющей погрешность в режиме RTK Mt=±10мм+1мм/км СКО Mt=±10мм+1мм/4.7
—	н315О	—	—	—	405312.54	1362410.74	—	Метод спутниковых геодезических измерений (определений)	0.10	Оценка точности спутниковых определений координат точек границ объекта недвижимости выполнена программным обеспечением фирмы изготовителя спутниковой аппаратуры Acnovo GX 9, имеющей погрешность в режиме RTK Mt=±10мм+1мм/км СКО Mt=±10мм+1мм/4.7
—	н316О	—	—	—	405312.57	1362417.80	—	Метод спутниковых	0.10	Оценка точности спутниковых определений координат точек

								геодезических измерений (определений)		границ объекта недвижимости выполнена программным обеспечением фирмы изготовителя спутниковой аппаратуры Acnovo GX 9, имеющей погрешность в режиме RTK Mt=±10мм+1мм/км СКО Mt=±10мм+1мм/4.7
—	н317О	—	—	—	405309.70	1362417.83	—	Метод спутниковых геодезических измерений (определений)	0.10	Оценка точности спутниковых определений координат точек границ объекта недвижимости выполнена программным обеспечением фирмы изготовителя спутниковой аппаратуры Acnovo GX 9, имеющей погрешность в режиме RTK Mt=±10мм+1мм/км СКО Mt=±10мм+1мм/4.7
—	н318О	—	—	—	405309.70	1362421.01	—	Метод спутниковых геодезических измерений (определений)	0.10	Оценка точности спутниковых определений координат точек границ объекта недвижимости выполнена программным обеспечением фирмы изготовителя спутниковой аппаратуры Acnovo GX 9, имеющей погрешность в режиме RTK Mt=±10мм+1мм/км СКО Mt=±10мм+1мм/4.7
—	н319О	—	—	—	405298.18	1362421.16	—	Метод спутниковых геодезических измерений (определений)	0.10	Оценка точности спутниковых определений координат точек границ объекта недвижимости выполнена программным обеспечением

										фирмы изготовителя спутниковой аппаратуры Acnovo GX 9, имеющей погрешность в режиме RTK Mt=±10мм+1мм/км СКО Mt=±10мм+1мм/4.7
—	н320О	—	—	—	405298.21	1362418.04	—	Метод спутниковых геодезических измерений (определений)	0.10	Оценка точности спутниковых определений координат точек границ объекта недвижимости выполнена программным обеспечением фирмы изготовителя спутниковой аппаратуры Acnovo GX 9, имеющей погрешность в режиме RTK Mt=±10мм+1мм/км СКО Mt=±10мм+1мм/4.7
—	н321О	—	—	—	405295.66	1362418.03	—	Метод спутниковых геодезических измерений (определений)	0.10	Оценка точности спутниковых определений координат точек границ объекта недвижимости выполнена программным обеспечением фирмы изготовителя спутниковой аппаратуры Acnovo GX 9, имеющей погрешность в режиме RTK Mt=±10мм+1мм/км СКО Mt=±10мм+1мм/4.7
—	н322О	—	—	—	405295.69	1362411.71	—	Метод спутниковых геодезических измерений (определений)	0.10	Оценка точности спутниковых определений координат точек границ объекта недвижимости выполнена программным обеспечением фирмы изготовителя спутниковой аппаратуры Acnovo GX 9, имеющей

КАРТА-ПЛАН ТЕРРИТОРИИ Описание местоположения здания, сооружения, объекта незавершенного строительства на земельном участке										
										погрешность в режиме RTK Mt=±10мм+1мм/км СКО Mt=±10мм+1мм/4.7
—	н323О	—	—	—	405294.82	1362411.71	—	Метод спутниковых геодезических измерений (определений)	0.10	Оценка точности спутниковых определений координат точек границ объекта недвижимости выполнена программным обеспечением фирмы изготовителя спутниковой аппаратуры Acnovo GX 9, имеющей погрешность в режиме RTK Mt=±10мм+1мм/км СКО Mt=±10мм+1мм/4.7
—	н324О	—	—	—	405294.82	1362404.81	—	Метод спутниковых геодезических измерений (определений)	0.10	Оценка точности спутниковых определений координат точек границ объекта недвижимости выполнена программным обеспечением фирмы изготовителя спутниковой аппаратуры Acnovo GX 9, имеющей погрешность в режиме RTK Mt=±10мм+1мм/км СКО Mt=±10мм+1мм/4.7
—	н325О	—	—	—	405295.43	1362404.81	—	Метод спутниковых геодезических измерений (определений)	0.10	Оценка точности спутниковых определений координат точек границ объекта недвижимости выполнена программным обеспечением фирмы изготовителя спутниковой аппаратуры Acnovo GX 9, имеющей погрешность в режиме RTK Mt=±10мм+1мм/км СКО Mt=±10мм+1мм/4.7

КАРТА-ПЛАН ТЕРРИТОРИИ Описание местоположения здания, сооружения, объекта незавершенного строительства на земельном участке										
—	н326О	—	—	—	405295.43	1362398.40	—	Метод спутниковых геодезических измерений (определений)	0.10	Оценка точности спутниковых определений координат точек границ объекта недвижимости выполнена программным обеспечением фирмы изготовителя спутниковой аппаратуры Acnovo GX 9, имеющей погрешность в режиме RTK Mt=±10мм+1мм/км СКО Mt=±10мм+1мм/4.7
—	н327О	—	—	—	405297.82	1362398.36	—	Метод спутниковых геодезических измерений (определений)	0.10	Оценка точности спутниковых определений координат точек границ объекта недвижимости выполнена программным обеспечением фирмы изготовителя спутниковой аппаратуры Acnovo GX 9, имеющей погрешность в режиме RTK Mt=±10мм+1мм/км СКО Mt=±10мм+1мм/4.7
—	н328О	—	—	—	405297.84	1362393.12	—	Метод спутниковых геодезических измерений (определений)	0.10	Оценка точности спутниковых определений координат точек границ объекта недвижимости выполнена программным обеспечением фирмы изготовителя спутниковой аппаратуры Acnovo GX 9, имеющей погрешность в режиме RTK Mt=±10мм+1мм/км СКО Mt=±10мм+1мм/4.7
—	н329О	—	—	—	405295.33	1362393.11	—	Метод спутниковых геодезических	0.10	Оценка точности спутниковых определений координат точек границ объекта недвижимости

КАРТА-ПЛАН ТЕРРИТОРИИ Описание местоположения здания, сооружения, объекта незавершенного строительства на земельном участке										
								измерений (определений)		выполнена программным обеспечением фирмы изготовителя спутниковой аппаратуры Acnovo GX 9, имеющей погрешность в режиме RTK Mt=±10мм+1мм/км СКО Mt=±10мм+1мм/4.7
—	н330О	—	—	—	405295.32	1362386.80	—	Метод спутниковых геодезических измерений (определений)	0.10	Оценка точности спутниковых определений координат точек границ объекта недвижимости выполнена программным обеспечением фирмы изготовителя спутниковой аппаратуры Acnovo GX 9, имеющей погрешность в режиме RTK Mt=±10мм+1мм/км СКО Mt=±10мм+1мм/4.7
—	н331О	—	—	—	405294.27	1362386.79	—	Метод спутниковых геодезических измерений (определений)	0.10	Оценка точности спутниковых определений координат точек границ объекта недвижимости выполнена программным обеспечением фирмы изготовителя спутниковой аппаратуры Acnovo GX 9, имеющей погрешность в режиме RTK Mt=±10мм+1мм/км СКО Mt=±10мм+1мм/4.7
—	н332О	—	—	—	405294.29	1362379.74	—	Метод спутниковых геодезических измерений (определений)	0.10	Оценка точности спутниковых определений координат точек границ объекта недвижимости выполнена программным обеспечением фирмы изготовителя

										спутниковой аппаратуры Acnovo GX 9, имеющей погрешность в режиме RTK Mt=±10мм+1мм/км СКО Mt=±10мм+1мм/4.7
—	н33О	—	—	—	405295.10	1362379.72	—	Метод спутниковых геодезических измерений (определений)	0.10	Оценка точности спутниковых определений координат точек границ объекта недвижимости выполнена программным обеспечением фирмы изготовителя спутниковой аппаратуры Acnovo GX 9, имеющей погрешность в режиме RTK Mt=±10мм+1мм/км СКО Mt=±10мм+1мм/4.7
—	н34О	—	—	—	405295.11	1362373.38	—	Метод спутниковых геодезических измерений (определений)	0.10	Оценка точности спутниковых определений координат точек границ объекта недвижимости выполнена программным обеспечением фирмы изготовителя спутниковой аппаратуры Acnovo GX 9, имеющей погрешность в режиме RTK Mt=±10мм+1мм/км СКО Mt=±10мм+1мм/4.7
—	н35О	—	—	—	405297.44	1362373.37	—	Метод спутниковых геодезических измерений (определений)	0.10	Оценка точности спутниковых определений координат точек границ объекта недвижимости выполнена программным обеспечением фирмы изготовителя спутниковой аппаратуры Acnovo GX 9, имеющей погрешность в режиме RTK

КАРТА-ПЛАН ТЕРРИТОРИИ

Описание местоположения здания, сооружения, объекта незавершенного строительства на земельном участке

										Mt=±10мм+1мм/км СКО Mt=±10мм+1мм/4.7
—	н336О	—	—	—	405297.47	1362368.07	—	Метод спутниковых геодезических измерений (определений)	0.10	Оценка точности спутниковых определений координат точек границ объекта недвижимости выполнена программным обеспечением фирмы изготовителя спутниковой аппаратуры Acnovo GX 9, имеющей погрешность в режиме RTK Mt=±10мм+1мм/км СКО Mt=±10мм+1мм/4.7
—	н337О	—	—	—	405294.88	1362368.05	—	Метод спутниковых геодезических измерений (определений)	0.10	Оценка точности спутниковых определений координат точек границ объекта недвижимости выполнена программным обеспечением фирмы изготовителя спутниковой аппаратуры Acnovo GX 9, имеющей погрешность в режиме RTK Mt=±10мм+1мм/км СКО Mt=±10мм+1мм/4.7
—	н338О	—	—	—	405294.90	1362361.82	—	Метод спутниковых геодезических измерений (определений)	0.10	Оценка точности спутниковых определений координат точек границ объекта недвижимости выполнена программным обеспечением фирмы изготовителя спутниковой аппаратуры Acnovo GX 9, имеющей погрешность в режиме RTK Mt=±10мм+1мм/км СКО Mt=±10мм+1мм/4.7
—	н339О	—	—	—	405293.	1362361	—	Метод	0.10	Оценка точности спутниковых

КАРТА-ПЛАН ТЕРРИТОРИИ										
Описание местоположения здания, сооружения, объекта незавершенного строительства на земельном участке										
					99	.81		спутниковых геодезических измерений (определений)		определений координат точек границ объекта недвижимости выполнена программным обеспечением фирмы изготовителя спутниковой аппаратуры Acnovo GX 9, имеющей погрешность в режиме RTK Mt=±10мм+1мм/км СКО Mt=±10мм+1мм/4.7
—	н340О	—	—	—	405293.99	1362354.72	—	Метод спутниковых геодезических измерений (определений)	0.10	Оценка точности спутниковых определений координат точек границ объекта недвижимости выполнена программным обеспечением фирмы изготовителя спутниковой аппаратуры Acnovo GX 9, имеющей погрешность в режиме RTK Mt=±10мм+1мм/км СКО Mt=±10мм+1мм/4.7
—	н341О	—	—	—	405294.62	1362354.69	—	Метод спутниковых геодезических измерений (определений)	0.10	Оценка точности спутниковых определений координат точек границ объекта недвижимости выполнена программным обеспечением фирмы изготовителя спутниковой аппаратуры Acnovo GX 9, имеющей погрешность в режиме RTK Mt=±10мм+1мм/км СКО Mt=±10мм+1мм/4.7
—	н342О	—	—	—	405294.65	1362348.20	—	Метод спутниковых геодезических измерений	0.10	Оценка точности спутниковых определений координат точек границ объекта недвижимости выполнена

								(определений)		программным обеспечением фирмы изготовителя спутниковой аппаратуры Acnovo GX 9, имеющей погрешность в режиме RTK Mt=±10мм+1мм/км СКО Mt=±10мм+1мм/4.7
—	н343О	—	—	—	405297.01	1362348.22	—	Метод спутниковых геодезических измерений (определений)	0.10	Оценка точности спутниковых определений координат точек границ объекта недвижимости выполнена программным обеспечением фирмы изготовителя спутниковой аппаратуры Acnovo GX 9, имеющей погрешность в режиме RTK Mt=±10мм+1мм/км СКО Mt=±10мм+1мм/4.7
—	н344О	—	—	—	405297.03	1362345.12	—	Метод спутниковых геодезических измерений (определений)	0.10	Оценка точности спутниковых определений координат точек границ объекта недвижимости выполнена программным обеспечением фирмы изготовителя спутниковой аппаратуры Acnovo GX 9, имеющей погрешность в режиме RTK Mt=±10мм+1мм/км СКО Mt=±10мм+1мм/4.7
—	н345О	—	—	—	405308.47	1362345.01	—	Метод спутниковых геодезических измерений (определений)	0.10	Оценка точности спутниковых определений координат точек границ объекта недвижимости выполнена программным обеспечением фирмы изготовителя спутниковой аппаратуры Acnovo

КАРТА-ПЛАН ТЕРРИТОРИИ Описание местоположения здания, сооружения, объекта незавершенного строительства на земельном участке										
										GX 9, имеющей погрешность в режиме RTK Mt=±10мм+1мм/км СКО Mt=±10мм+1мм/4.7
—	н346О	—	—	—	405308.50	1362347.83	—	Метод спутниковых геодезических измерений (определений)	0.10	Оценка точности спутниковых определений координат точек границ объекта недвижимости выполнена программным обеспечением фирмы изготовителя спутниковой аппаратуры Acnovo GX 9, имеющей погрешность в режиме RTK Mt=±10мм+1мм/км СКО Mt=±10мм+1мм/4.7
—	н347О	—	—	—	405311.50	1362347.83	—	Метод спутниковых геодезических измерений (определений)	0.10	Оценка точности спутниковых определений координат точек границ объекта недвижимости выполнена программным обеспечением фирмы изготовителя спутниковой аппаратуры Acnovo GX 9, имеющей погрешность в режиме RTK Mt=±10мм+1мм/км СКО Mt=±10мм+1мм/4.7
—	н348О	—	—	—	405311.52	1362355.33	—	Метод спутниковых геодезических измерений (определений)	0.10	Оценка точности спутниковых определений координат точек границ объекта недвижимости выполнена программным обеспечением фирмы изготовителя спутниковой аппаратуры Acnovo GX 9, имеющей погрешность в режиме RTK Mt=±10мм+1мм/км СКО

КАРТА-ПЛАН ТЕРРИТОРИИ

Описание местоположения здания, сооружения, объекта незавершенного строительства на земельном участке

										Mt=±10мм+1мм/4.7
—	н349О	—	—	—	405308.64	1362355.36	—	Метод спутниковых геодезических измерений (определений)	0.10	Оценка точности спутниковых определений координат точек границ объекта недвижимости выполнена программным обеспечением фирмы изготовителя спутниковой аппаратуры Acnovo GX 9, имеющей погрешность в режиме RTK Mt=±10мм+1мм/км СКО Mt=±10мм+1мм/4.7
—	н350О	—	—	—	405308.61	1362360.41	—	Метод спутниковых геодезических измерений (определений)	0.10	Оценка точности спутниковых определений координат точек границ объекта недвижимости выполнена программным обеспечением фирмы изготовителя спутниковой аппаратуры Acnovo GX 9, имеющей погрешность в режиме RTK Mt=±10мм+1мм/км СКО Mt=±10мм+1мм/4.7
—	н351О	—	—	—	405311.73	1362360.40	—	Метод спутниковых геодезических измерений (определений)	0.10	Оценка точности спутниковых определений координат точек границ объекта недвижимости выполнена программным обеспечением фирмы изготовителя спутниковой аппаратуры Acnovo GX 9, имеющей погрешность в режиме RTK Mt=±10мм+1мм/км СКО Mt=±10мм+1мм/4.7
—	н352О	—	—	—	405311.72	1362367.60	—	Метод спутниковых	0.10	Оценка точности спутниковых определений координат точек

КАРТА-ПЛАН ТЕРРИТОРИИ

Описание местоположения здания, сооружения, объекта незавершенного строительства на земельном участке

								геодезических измерений (определений)		границ объекта недвижимости выполнена программным обеспечением фирмы изготовителя спутниковой аппаратуры Acnovo GX 9, имеющей погрешность в режиме RTK Mt=±10мм+1мм/км СКО Mt=±10мм+1мм/4.7
—	н353О	—	—	—	405308.83	1362367.63	—	Метод спутниковых геодезических измерений (определений)	0.10	Оценка точности спутниковых определений координат точек границ объекта недвижимости выполнена программным обеспечением фирмы изготовителя спутниковой аппаратуры Acnovo GX 9, имеющей погрешность в режиме RTK Mt=±10мм+1мм/км СКО Mt=±10мм+1мм/4.7
—	н354О	—	—	—	405308.86	1362372.78	—	Метод спутниковых геодезических измерений (определений)	0.10	Оценка точности спутниковых определений координат точек границ объекта недвижимости выполнена программным обеспечением фирмы изготовителя спутниковой аппаратуры Acnovo GX 9, имеющей погрешность в режиме RTK Mt=±10мм+1мм/км СКО Mt=±10мм+1мм/4.7
—	н303О	—	—	—	405311.92	1362372.78	—	Метод спутниковых геодезических измерений (определений)	0.10	Оценка точности спутниковых определений координат точек границ объекта недвижимости выполнена программным обеспечением

КАРТА-ПЛАН ТЕРРИТОРИИ

Описание местоположения здания, сооружения, объекта незавершенного строительства на земельном участке

										фирмы изготовителя спутниковой аппаратуры Acnovo GX 9, имеющей погрешность в режиме RTK Mt=±10мм+1мм/км СКО Mt=±10мм+1мм/4.7

2. Характеристики здания, сооружения, объекта незавершенного строительства с кадастровым номером (обозначением) 74:33:0311001:406

№ п/п	Наименование характеристики	Значение характеристики
1	2	3
1	Вид объекта недвижимости	здание
2	Ранее присвоенный государственный учетный номер здания, сооружения, объекта незавершенного строительства (кадастровый, инвентарный или условный номер)	—
3	Кадастровый номер земельного участка (земельных участков), в границах которого (которых) расположено здание, сооружение, объект незавершенного строительства	74:33:0311001:252
4	Номер кадастрового квартала (кадастровых кварталов), в пределах которого (которых) расположено здание, сооружение, объект незавершенного строительства	74:33:0311001
5	Адрес здания, сооружения, объекта незавершенного строительства	—
	Местоположение здания, сооружения, объекта незавершенного строительства	Челябинская область, г. Магнитогорск, ул. Жукова, д. 12
	Дополнительные сведения о местоположении	—
6	Иные сведения	—

КАРТА-ПЛАН ТЕРРИТОРИИ

Описание местоположения здания, сооружения, объекта незавершенного строительства на земельном участке

1. Сведения о характерных точках контура
вид объекта недвижимости (здание, сооружение, объект незавершенного строительства) здание
кадастровый номер (обозначение) 74:33:0311001:410

Зона № 1

Номер контура	Номера характерных точек контура	Существующие			Уточненные			Метод определения координат	Средняя квадратическая погрешность определения координат характерной точки (M_t), м	Формулы, примененные для расчета средней квадратической погрешности определения координат характерной точки (M_t), м
		Координаты, м		R, м	Координаты, м		R, м			
		X	Y		X	Y				
1	2	3	4	5	6	7	8	9	10	11
—	н355О	—	—	—	405271.68	1362226.18	—	Метод спутниковых геодезических измерений (определений)	0.10	Оценка точности спутниковых определений координат точек границ объекта недвижимости выполнена программным обеспечением фирмы изготовителя спутниковой аппаратуры Acnovo GX 9, имеющей погрешность в режиме RTK Mt=±10мм+1мм/км СКО Mt=±10мм+1мм/4.7
—	н356О	—	—	—	405272.04	1362240.58	—	Метод спутниковых геодезических измерений (определений)	0.10	Оценка точности спутниковых определений координат точек границ объекта недвижимости выполнена программным обеспечением фирмы изготовителя спутниковой аппаратуры Acnovo GX 9, имеющей погрешность в режиме RTK Mt=±10мм+1мм/км СКО Mt=±10мм+1мм/4.7

КАРТА-ПЛАН ТЕРРИТОРИИ										
Описание местоположения здания, сооружения, объекта незавершенного строительства на земельном участке										
—	н357О	—	—	—	405220.28	1362241.88	—	Метод спутниковых геодезических измерений (определений)	0.10	Оценка точности спутниковых определений координат точек границ объекта недвижимости выполнена программным обеспечением фирмы изготовителя спутниковой аппаратуры Acnovo GX 9, имеющей погрешность в режиме RTK Mt=±10мм+1мм/км СКО Mt=±10мм+1мм/4.7
—	н358О	—	—	—	405219.95	1362227.44	—	Метод спутниковых геодезических измерений (определений)	0.10	Оценка точности спутниковых определений координат точек границ объекта недвижимости выполнена программным обеспечением фирмы изготовителя спутниковой аппаратуры Acnovo GX 9, имеющей погрешность в режиме RTK Mt=±10мм+1мм/км СКО Mt=±10мм+1мм/4.7
—	н359О	—	—	—	405223.54	1362227.37	—	Метод спутниковых геодезических измерений (определений)	0.10	Оценка точности спутниковых определений координат точек границ объекта недвижимости выполнена программным обеспечением фирмы изготовителя спутниковой аппаратуры Acnovo GX 9, имеющей погрешность в режиме RTK Mt=±10мм+1мм/км СКО Mt=±10мм+1мм/4.7
—	н360О	—	—	—	405223.54	1362228.20	—	Метод спутниковых геодезических	0.10	Оценка точности спутниковых определений координат точек границ объекта недвижимости

КАРТА-ПЛАН ТЕРРИТОРИИ Описание местоположения здания, сооружения, объекта незавершенного строительства на земельном участке										
								измерений (определений)		выполнена программным обеспечением фирмы изготовителя спутниковой аппаратуры Acnovo GX 9, имеющей погрешность в режиме RTK Mt=±10мм+1мм/км СКО Mt=±10мм+1мм/4.7
—	н361О	—	—	—	405241.98	1362227.74	—	Метод спутниковых геодезических измерений (определений)	0.10	Оценка точности спутниковых определений координат точек границ объекта недвижимости выполнена программным обеспечением фирмы изготовителя спутниковой аппаратуры Acnovo GX 9, имеющей погрешность в режиме RTK Mt=±10мм+1мм/км СКО Mt=±10мм+1мм/4.7
—	н362О	—	—	—	405241.98	1362226.81	—	Метод спутниковых геодезических измерений (определений)	0.10	Оценка точности спутниковых определений координат точек границ объекта недвижимости выполнена программным обеспечением фирмы изготовителя спутниковой аппаратуры Acnovo GX 9, имеющей погрешность в режиме RTK Mt=±10мм+1мм/км СКО Mt=±10мм+1мм/4.7
—	н363О	—	—	—	405249.14	1362226.67	—	Метод спутниковых геодезических измерений (определений)	0.10	Оценка точности спутниковых определений координат точек границ объекта недвижимости выполнена программным обеспечением фирмы изготовителя

										спутниковой аппаратуры Acnovo GX 9, имеющей погрешность в режиме RTK Mt=±10мм+1мм/км СКО Mt=±10мм+1мм/4.7
—	н364О	—	—	—	405249.15	1362227.57	—	Метод спутниковых геодезических измерений (определений)	0.10	Оценка точности спутниковых определений координат точек границ объекта недвижимости выполнена программным обеспечением фирмы изготовителя спутниковой аппаратуры Acnovo GX 9, имеющей погрешность в режиме RTK Mt=±10мм+1мм/км СКО Mt=±10мм+1мм/4.7
—	н365О	—	—	—	405268.21	1362227.12	—	Метод спутниковых геодезических измерений (определений)	0.10	Оценка точности спутниковых определений координат точек границ объекта недвижимости выполнена программным обеспечением фирмы изготовителя спутниковой аппаратуры Acnovo GX 9, имеющей погрешность в режиме RTK Mt=±10мм+1мм/км СКО Mt=±10мм+1мм/4.7
—	н366О	—	—	—	405268.21	1362226.24	—	Метод спутниковых геодезических измерений (определений)	0.10	Оценка точности спутниковых определений координат точек границ объекта недвижимости выполнена программным обеспечением фирмы изготовителя спутниковой аппаратуры Acnovo GX 9, имеющей погрешность в режиме RTK

КАРТА-ПЛАН ТЕРРИТОРИИ

Описание местоположения здания, сооружения, объекта незавершенного строительства на земельном участке

										Mt=±10мм+1мм/км СКО Mt=±10мм+1мм/4.7
—	н355О	—	—	—	405271.68	1362226.18	—	Метод спутниковых геодезических измерений (определений)	0.10	Оценка точности спутниковых определений координат точек границ объекта недвижимости выполнена программным обеспечением фирмы изготовителя спутниковой аппаратуры Acnovo GX 9, имеющей погрешность в режиме RTK Mt=±10мм+1мм/км СКО Mt=±10мм+1мм/4.7

2. Характеристики здания, сооружения, объекта незавершенного строительства с кадастровым номером (обозначением) 74:33:0311001:410

№ п/п	Наименование характеристики	Значение характеристики
1	2	3
1	Вид объекта недвижимости	здание
2	Ранее присвоенный государственный учетный номер здания, сооружения, объекта незавершенного строительства (кадастровый, инвентарный или условный номер)	—
3	Кадастровый номер земельного участка (земельных участков), в границах которого (которых) расположено здание, сооружение, объект незавершенного строительства	74:33:0311001:243
4	Номер кадастрового квартала (кадастровых кварталов), в пределах которого (которых) расположено здание, сооружение, объект незавершенного строительства	74:33:0311001
5	Адрес здания, сооружения, объекта незавершенного строительства	Челябинская обл., г. Магнитогорск, ул. Жукова, д. 14/2
	Местоположение здания, сооружения, объекта незавершенного строительства	—
	Дополнительные сведения о местоположении	—
6	Иные сведения	—

КАРТА-ПЛАН ТЕРРИТОРИИ

Описание местоположения здания, сооружения, объекта незавершенного строительства на земельном участке

1. Сведения о характерных точках контура
вид объекта недвижимости (здание, сооружение, объект незавершенного строительства) здание
кадастровый номер (обозначение) 74:33:0311001:411

Зона № 1

Номер контура	Номера характерных точек контура	Существующие			Уточненные			Метод определения координат	Средняя квадратическая погрешность определения координат характерной точки (M_t), м	Формулы, примененные для расчета средней квадратической погрешности определения координат характерной точки (M_t), м
		Координаты, м		R, м	Координаты, м		R, м			
		X	Y		X	Y				
1	2	3	4	5	6	7	8	9	10	11
—	н367О	—	—	—	405266.79	1362416.64	—	Метод спутниковых геодезических измерений (определений)	0.10	Оценка точности спутниковых определений координат точек границ объекта недвижимости выполнена программным обеспечением фирмы изготовителя спутниковой аппаратуры Acnovo GX 9, имеющей погрешность в режиме RTK Mt=±10мм+1мм/км СКО Mt=±10мм+1мм/4.7
—	н368О	—	—	—	405266.80	1362417.81	—	Метод спутниковых геодезических измерений (определений)	0.10	Оценка точности спутниковых определений координат точек границ объекта недвижимости выполнена программным обеспечением фирмы изготовителя спутниковой аппаратуры Acnovo GX 9, имеющей погрешность в режиме RTK Mt=±10мм+1мм/км СКО Mt=±10мм+1мм/4.7

КАРТА-ПЛАН ТЕРРИТОРИИ Описание местоположения здания, сооружения, объекта незавершенного строительства на земельном участке										
—	н369О	—	—	—	405268.38	1362416.96	—	Метод спутниковых геодезических измерений (определений)	0.10	Оценка точности спутниковых определений координат точек границ объекта недвижимости выполнена программным обеспечением фирмы изготовителя спутниковой аппаратуры Acnovo GX 9, имеющей погрешность в режиме RTK Mt=±10мм+1мм/км СКО Mt=±10мм+1мм/4.7
—	н370О	—	—	—	405270.02	1362417.78	—	Метод спутниковых геодезических измерений (определений)	0.10	Оценка точности спутниковых определений координат точек границ объекта недвижимости выполнена программным обеспечением фирмы изготовителя спутниковой аппаратуры Acnovo GX 9, имеющей погрешность в режиме RTK Mt=±10мм+1мм/км СКО Mt=±10мм+1мм/4.7
—	н371О	—	—	—	405270.02	1362418.28	—	Метод спутниковых геодезических измерений (определений)	0.10	Оценка точности спутниковых определений координат точек границ объекта недвижимости выполнена программным обеспечением фирмы изготовителя спутниковой аппаратуры Acnovo GX 9, имеющей погрешность в режиме RTK Mt=±10мм+1мм/км СКО Mt=±10мм+1мм/4.7
—	н372О	—	—	—	405273.16	1362418.23	—	Метод спутниковых геодезических	0.10	Оценка точности спутниковых определений координат точек границ объекта недвижимости

								измерений (определений)		выполнена программным обеспечением фирмы изготовителя спутниковой аппаратуры Acnovo GX 9, имеющей погрешность в режиме RTK Mt=±10мм+1мм/км СКО Mt=±10мм+1мм/4.7
—	н373О	—	—	—	405274.39	1362419.39	—	Метод спутниковых геодезических измерений (определений)	0.10	Оценка точности спутниковых определений координат точек границ объекта недвижимости выполнена программным обеспечением фирмы изготовителя спутниковой аппаратуры Acnovo GX 9, имеющей погрешность в режиме RTK Mt=±10мм+1мм/км СКО Mt=±10мм+1мм/4.7
—	н374О	—	—	—	405276.96	1362419.38	—	Метод спутниковых геодезических измерений (определений)	0.10	Оценка точности спутниковых определений координат точек границ объекта недвижимости выполнена программным обеспечением фирмы изготовителя спутниковой аппаратуры Acnovo GX 9, имеющей погрешность в режиме RTK Mt=±10мм+1мм/км СКО Mt=±10мм+1мм/4.7
—	н375О	—	—	—	405277.46	1362419.83	—	Метод спутниковых геодезических измерений (определений)	0.10	Оценка точности спутниковых определений координат точек границ объекта недвижимости выполнена программным обеспечением фирмы изготовителя

										спутниковой аппаратуры Acnovo GX 9, имеющей погрешность в режиме RTK Mt=±10мм+1мм/км СКО Mt=±10мм+1мм/4.7
—	н376О	—	—	—	405277.47	1362420.52	—	Метод спутниковых геодезических измерений (определений)	0.10	Оценка точности спутниковых определений координат точек границ объекта недвижимости выполнена программным обеспечением фирмы изготовителя спутниковой аппаратуры Acnovo GX 9, имеющей погрешность в режиме RTK Mt=±10мм+1мм/км СКО Mt=±10мм+1мм/4.7
—	н377О	—	—	—	405278.07	1362420.52	—	Метод спутниковых геодезических измерений (определений)	0.10	Оценка точности спутниковых определений координат точек границ объекта недвижимости выполнена программным обеспечением фирмы изготовителя спутниковой аппаратуры Acnovo GX 9, имеющей погрешность в режиме RTK Mt=±10мм+1мм/км СКО Mt=±10мм+1мм/4.7
—	н378О	—	—	—	405278.29	1362433.77	—	Метод спутниковых геодезических измерений (определений)	0.10	Оценка точности спутниковых определений координат точек границ объекта недвижимости выполнена программным обеспечением фирмы изготовителя спутниковой аппаратуры Acnovo GX 9, имеющей погрешность в режиме RTK

КАРТА-ПЛАН ТЕРРИТОРИИ

Описание местоположения здания, сооружения, объекта незавершенного строительства на земельном участке

										Mt=±10мм+1мм/км СКО Mt=±10мм+1мм/4.7
—	н379О	—	—	—	405273.95	1362433.88	—	Метод спутниковых геодезических измерений (определений)	0.10	Оценка точности спутниковых определений координат точек границ объекта недвижимости выполнена программным обеспечением фирмы изготовителя спутниковой аппаратуры Acnovo GX 9, имеющей погрешность в режиме RTK Mt=±10мм+1мм/км СКО Mt=±10мм+1мм/4.7
—	н380О	—	—	—	405273.95	1362434.49	—	Метод спутниковых геодезических измерений (определений)	0.10	Оценка точности спутниковых определений координат точек границ объекта недвижимости выполнена программным обеспечением фирмы изготовителя спутниковой аппаратуры Acnovo GX 9, имеющей погрешность в режиме RTK Mt=±10мм+1мм/км СКО Mt=±10мм+1мм/4.7
—	н381О	—	—	—	405273.51	1362434.76	—	Метод спутниковых геодезических измерений (определений)	0.10	Оценка точности спутниковых определений координат точек границ объекта недвижимости выполнена программным обеспечением фирмы изготовителя спутниковой аппаратуры Acnovo GX 9, имеющей погрешность в режиме RTK Mt=±10мм+1мм/км СКО Mt=±10мм+1мм/4.7
—	н382О	—	—	—	405270.	1362434	—	Метод	0.10	Оценка точности спутниковых

КАРТА-ПЛАН ТЕРРИТОРИИ Описание местоположения здания, сооружения, объекта незавершенного строительства на земельном участке										
					42	.75		спутниковых геодезических измерений (определений)		определений координат точек границ объекта недвижимости выполнена программным обеспечением фирмы изготовителя спутниковой аппаратуры Acnovo GX 9, имеющей погрешность в режиме RTK Mt=±10мм+1мм/км СКО Mt=±10мм+1мм/4.7
—	н383О	—	—	—	405270.42	1362434.95	—	Метод спутниковых геодезических измерений (определений)	0.10	Оценка точности спутниковых определений координат точек границ объекта недвижимости выполнена программным обеспечением фирмы изготовителя спутниковой аппаратуры Acnovo GX 9, имеющей погрешность в режиме RTK Mt=±10мм+1мм/км СКО Mt=±10мм+1мм/4.7
—	н384О	—	—	—	405259.88	1362435.05	—	Метод спутниковых геодезических измерений (определений)	0.10	Оценка точности спутниковых определений координат точек границ объекта недвижимости выполнена программным обеспечением фирмы изготовителя спутниковой аппаратуры Acnovo GX 9, имеющей погрешность в режиме RTK Mt=±10мм+1мм/км СКО Mt=±10мм+1мм/4.7
—	н385О	—	—	—	405259.88	1362434.86	—	Метод спутниковых геодезических измерений	0.10	Оценка точности спутниковых определений координат точек границ объекта недвижимости выполнена

								(определений)		программным обеспечением фирмы изготовителя спутниковой аппаратуры Acnovo GX 9, имеющей погрешность в режиме RTK Mt=±10мм+1мм/км СКО Mt=±10мм+1мм/4.7
—	н386О	—	—	—	405256.75	1362434.90	—	Метод спутниковых геодезических измерений (определений)	0.10	Оценка точности спутниковых определений координат точек границ объекта недвижимости выполнена программным обеспечением фирмы изготовителя спутниковой аппаратуры Acnovo GX 9, имеющей погрешность в режиме RTK Mt=±10мм+1мм/км СКО Mt=±10мм+1мм/4.7
—	н387О	—	—	—	405256.42	1362434.75	—	Метод спутниковых геодезических измерений (определений)	0.10	Оценка точности спутниковых определений координат точек границ объекта недвижимости выполнена программным обеспечением фирмы изготовителя спутниковой аппаратуры Acnovo GX 9, имеющей погрешность в режиме RTK Mt=±10мм+1мм/км СКО Mt=±10мм+1мм/4.7
—	н388О	—	—	—	405256.42	1362434.11	—	Метод спутниковых геодезических измерений (определений)	0.10	Оценка точности спутниковых определений координат точек границ объекта недвижимости выполнена программным обеспечением фирмы изготовителя спутниковой аппаратуры Acnovo

КАРТА-ПЛАН ТЕРРИТОРИИ Описание местоположения здания, сооружения, объекта незавершенного строительства на земельном участке										
										GX 9, имеющей погрешность в режиме RTK Mt=±10мм+1мм/км СКО Mt=±10мм+1мм/4.7
—	н389О	—	—	—	405248.20	1362434.25	—	Метод спутниковых геодезических измерений (определений)	0.10	Оценка точности спутниковых определений координат точек границ объекта недвижимости выполнена программным обеспечением фирмы изготовителя спутниковой аппаратуры Acnovo GX 9, имеющей погрешность в режиме RTK Mt=±10мм+1мм/км СКО Mt=±10мм+1мм/4.7
—	н390О	—	—	—	405248.20	1362434.90	—	Метод спутниковых геодезических измерений (определений)	0.10	Оценка точности спутниковых определений координат точек границ объекта недвижимости выполнена программным обеспечением фирмы изготовителя спутниковой аппаратуры Acnovo GX 9, имеющей погрешность в режиме RTK Mt=±10мм+1мм/км СКО Mt=±10мм+1мм/4.7
—	н391О	—	—	—	405247.85	1362435.09	—	Метод спутниковых геодезических измерений (определений)	0.10	Оценка точности спутниковых определений координат точек границ объекта недвижимости выполнена программным обеспечением фирмы изготовителя спутниковой аппаратуры Acnovo GX 9, имеющей погрешность в режиме RTK Mt=±10мм+1мм/км СКО

КАРТА-ПЛАН ТЕРРИТОРИИ

Описание местоположения здания, сооружения, объекта незавершенного строительства на земельном участке

										Mt=±10мм+1мм/4.7
—	н392О	—	—	—	405244.69	1362435.15	—	Метод спутниковых геодезических измерений (определений)	0.10	Оценка точности спутниковых определений координат точек границ объекта недвижимости выполнена программным обеспечением фирмы изготовителя спутниковой аппаратуры Acnovo GX 9, имеющей погрешность в режиме RTK Mt=±10мм+1мм/км СКО Mt=±10мм+1мм/4.7
—	н393О	—	—	—	405244.69	1362435.32	—	Метод спутниковых геодезических измерений (определений)	0.10	Оценка точности спутниковых определений координат точек границ объекта недвижимости выполнена программным обеспечением фирмы изготовителя спутниковой аппаратуры Acnovo GX 9, имеющей погрешность в режиме RTK Mt=±10мм+1мм/км СКО Mt=±10мм+1мм/4.7
—	н394О	—	—	—	405234.42	1362435.44	—	Метод спутниковых геодезических измерений (определений)	0.10	Оценка точности спутниковых определений координат точек границ объекта недвижимости выполнена программным обеспечением фирмы изготовителя спутниковой аппаратуры Acnovo GX 9, имеющей погрешность в режиме RTK Mt=±10мм+1мм/км СКО Mt=±10мм+1мм/4.7
—	н395О	—	—	—	405234.42	1362435.26	—	Метод спутниковых	0.10	Оценка точности спутниковых определений координат точек

								геодезических измерений (определений)		границ объекта недвижимости выполнена программным обеспечением фирмы изготовителя спутниковой аппаратуры Acnovo GX 9, имеющей погрешность в режиме RTK Mt=±10мм+1мм/км СКО Mt=±10мм+1мм/4.7
—	н396О	—	—	—	405231.31	1362435.29	—	Метод спутниковых геодезических измерений (определений)	0.10	Оценка точности спутниковых определений координат точек границ объекта недвижимости выполнена программным обеспечением фирмы изготовителя спутниковой аппаратуры Acnovo GX 9, имеющей погрешность в режиме RTK Mt=±10мм+1мм/км СКО Mt=±10мм+1мм/4.7
—	н397О	—	—	—	405231.05	1362435.19	—	Метод спутниковых геодезических измерений (определений)	0.10	Оценка точности спутниковых определений координат точек границ объекта недвижимости выполнена программным обеспечением фирмы изготовителя спутниковой аппаратуры Acnovo GX 9, имеющей погрешность в режиме RTK Mt=±10мм+1мм/км СКО Mt=±10мм+1мм/4.7
—	н398О	—	—	—	405231.05	1362434.49	—	Метод спутниковых геодезических измерений (определений)	0.10	Оценка точности спутниковых определений координат точек границ объекта недвижимости выполнена программным обеспечением

										фирмы изготовителя спутниковой аппаратуры Acnovo GX 9, имеющей погрешность в режиме RTK Mt=±10мм+1мм/км СКО Mt=±10мм+1мм/4.7
—	н399О	—	—	—	405222.07	1362434.64	—	Метод спутниковых геодезических измерений (определений)	0.10	Оценка точности спутниковых определений координат точек границ объекта недвижимости выполнена программным обеспечением фирмы изготовителя спутниковой аппаратуры Acnovo GX 9, имеющей погрешность в режиме RTK Mt=±10мм+1мм/км СКО Mt=±10мм+1мм/4.7
—	н400О	—	—	—	405222.07	1362435.24	—	Метод спутниковых геодезических измерений (определений)	0.10	Оценка точности спутниковых определений координат точек границ объекта недвижимости выполнена программным обеспечением фирмы изготовителя спутниковой аппаратуры Acnovo GX 9, имеющей погрешность в режиме RTK Mt=±10мм+1мм/км СКО Mt=±10мм+1мм/4.7
—	н401О	—	—	—	405221.81	1362435.46	—	Метод спутниковых геодезических измерений (определений)	0.10	Оценка точности спутниковых определений координат точек границ объекта недвижимости выполнена программным обеспечением фирмы изготовителя спутниковой аппаратуры Acnovo GX 9, имеющей

КАРТА-ПЛАН ТЕРРИТОРИИ

Описание местоположения здания, сооружения, объекта незавершенного строительства на земельном участке

										погрешность в режиме RTK Mt=±10мм+1мм/км СКО Mt=±10мм+1мм/4.7
—	н402О	—	—	—	405218.74	1362435.47	—	Метод спутниковых геодезических измерений (определений)	0.10	Оценка точности спутниковых определений координат точек границ объекта недвижимости выполнена программным обеспечением фирмы изготовителя спутниковой аппаратуры Acnovo GX 9, имеющей погрешность в режиме RTK Mt=±10мм+1мм/км СКО Mt=±10мм+1мм/4.7
—	н403О	—	—	—	405218.74	1362435.67	—	Метод спутниковых геодезических измерений (определений)	0.10	Оценка точности спутниковых определений координат точек границ объекта недвижимости выполнена программным обеспечением фирмы изготовителя спутниковой аппаратуры Acnovo GX 9, имеющей погрешность в режиме RTK Mt=±10мм+1мм/км СКО Mt=±10мм+1мм/4.7
—	н404О	—	—	—	405207.90	1362435.81	—	Метод спутниковых геодезических измерений (определений)	0.10	Оценка точности спутниковых определений координат точек границ объекта недвижимости выполнена программным обеспечением фирмы изготовителя спутниковой аппаратуры Acnovo GX 9, имеющей погрешность в режиме RTK Mt=±10мм+1мм/км СКО Mt=±10мм+1мм/4.7

КАРТА-ПЛАН ТЕРРИТОРИИ Описание местоположения здания, сооружения, объекта незавершенного строительства на земельном участке										
—	н405О	—	—	—	405207.90	1362435.63	—	Метод спутниковых геодезических измерений (определений)	0.10	Оценка точности спутниковых определений координат точек границ объекта недвижимости выполнена программным обеспечением фирмы изготовителя спутниковой аппаратуры Acnovo GX 9, имеющей погрешность в режиме RTK Mt=±10мм+1мм/км СКО Mt=±10мм+1мм/4.7
—	н406О	—	—	—	405204.71	1362435.67	—	Метод спутниковых геодезических измерений (определений)	0.10	Оценка точности спутниковых определений координат точек границ объекта недвижимости выполнена программным обеспечением фирмы изготовителя спутниковой аппаратуры Acnovo GX 9, имеющей погрешность в режиме RTK Mt=±10мм+1мм/км СКО Mt=±10мм+1мм/4.7
—	н407О	—	—	—	405204.44	1362435.53	—	Метод спутниковых геодезических измерений (определений)	0.10	Оценка точности спутниковых определений координат точек границ объекта недвижимости выполнена программным обеспечением фирмы изготовителя спутниковой аппаратуры Acnovo GX 9, имеющей погрешность в режиме RTK Mt=±10мм+1мм/км СКО Mt=±10мм+1мм/4.7
—	н408О	—	—	—	405204.44	1362434.87	—	Метод спутниковых геодезических	0.10	Оценка точности спутниковых определений координат точек границ объекта недвижимости

КАРТА-ПЛАН ТЕРРИТОРИИ Описание местоположения здания, сооружения, объекта незавершенного строительства на земельном участке										
								измерений (определений)		выполнена программным обеспечением фирмы изготовителя спутниковой аппаратуры Acnovo GX 9, имеющей погрешность в режиме RTK Mt=±10мм+1мм/км СКО Mt=±10мм+1мм/4.7
—	н409О	—	—	—	405196.26	1362435.02	—	Метод спутниковых геодезических измерений (определений)	0.10	Оценка точности спутниковых определений координат точек границ объекта недвижимости выполнена программным обеспечением фирмы изготовителя спутниковой аппаратуры Acnovo GX 9, имеющей погрешность в режиме RTK Mt=±10мм+1мм/км СКО Mt=±10мм+1мм/4.7
—	н410О	—	—	—	405196.27	1362435.72	—	Метод спутниковых геодезических измерений (определений)	0.10	Оценка точности спутниковых определений координат точек границ объекта недвижимости выполнена программным обеспечением фирмы изготовителя спутниковой аппаратуры Acnovo GX 9, имеющей погрешность в режиме RTK Mt=±10мм+1мм/км СКО Mt=±10мм+1мм/4.7
—	н411О	—	—	—	405195.98	1362435.87	—	Метод спутниковых геодезических измерений (определений)	0.10	Оценка точности спутниковых определений координат точек границ объекта недвижимости выполнена программным обеспечением фирмы изготовителя

										спутниковой аппаратуры Acnovo GX 9, имеющей погрешность в режиме RTK Mt=±10мм+1мм/км СКО Mt=±10мм+1мм/4.7
—	н412О	—	—	—	405192.91	1362435.89	—	Метод спутниковых геодезических измерений (определений)	0.10	Оценка точности спутниковых определений координат точек границ объекта недвижимости выполнена программным обеспечением фирмы изготовителя спутниковой аппаратуры Acnovo GX 9, имеющей погрешность в режиме RTK Mt=±10мм+1мм/км СКО Mt=±10мм+1мм/4.7
—	н413О	—	—	—	405192.91	1362436.08	—	Метод спутниковых геодезических измерений (определений)	0.10	Оценка точности спутниковых определений координат точек границ объекта недвижимости выполнена программным обеспечением фирмы изготовителя спутниковой аппаратуры Acnovo GX 9, имеющей погрешность в режиме RTK Mt=±10мм+1мм/км СКО Mt=±10мм+1мм/4.7
—	н414О	—	—	—	405181.70	1362436.24	—	Метод спутниковых геодезических измерений (определений)	0.10	Оценка точности спутниковых определений координат точек границ объекта недвижимости выполнена программным обеспечением фирмы изготовителя спутниковой аппаратуры Acnovo GX 9, имеющей погрешность в режиме RTK

КАРТА-ПЛАН ТЕРРИТОРИИ

Описание местоположения здания, сооружения, объекта незавершенного строительства на земельном участке

										Mt=±10мм+1мм/км СКО Mt=±10мм+1мм/4.7
—	н415О	—	—	—	405181.70	1362436.08	—	Метод спутниковых геодезических измерений (определений)	0.10	Оценка точности спутниковых определений координат точек границ объекта недвижимости выполнена программным обеспечением фирмы изготовителя спутниковой аппаратуры Acnovo GX 9, имеющей погрешность в режиме RTK Mt=±10мм+1мм/км СКО Mt=±10мм+1мм/4.7
—	н416О	—	—	—	405178.62	1362436.11	—	Метод спутниковых геодезических измерений (определений)	0.10	Оценка точности спутниковых определений координат точек границ объекта недвижимости выполнена программным обеспечением фирмы изготовителя спутниковой аппаратуры Acnovo GX 9, имеющей погрешность в режиме RTK Mt=±10мм+1мм/км СКО Mt=±10мм+1мм/4.7
—	н417О	—	—	—	405178.36	1362435.91	—	Метод спутниковых геодезических измерений (определений)	0.10	Оценка точности спутниковых определений координат точек границ объекта недвижимости выполнена программным обеспечением фирмы изготовителя спутниковой аппаратуры Acnovo GX 9, имеющей погрешность в режиме RTK Mt=±10мм+1мм/км СКО Mt=±10мм+1мм/4.7
—	н418О	—	—	—	405178.	1362435	—	Метод	0.10	Оценка точности спутниковых

КАРТА-ПЛАН ТЕРРИТОРИИ Описание местоположения здания, сооружения, объекта незавершенного строительства на земельном участке										
					36	.27		спутниковых геодезических измерений (определений)		определений координат точек границ объекта недвижимости выполнена программным обеспечением фирмы изготовителя спутниковой аппаратуры Acnovo GX 9, имеющей погрешность в режиме RTK Mt=±10мм+1мм/км СКО Mt=±10мм+1мм/4.7
—	н419О	—	—	—	405173.32	1362435.29	—	Метод спутниковых геодезических измерений (определений)	0.10	Оценка точности спутниковых определений координат точек границ объекта недвижимости выполнена программным обеспечением фирмы изготовителя спутниковой аппаратуры Acnovo GX 9, имеющей погрешность в режиме RTK Mt=±10мм+1мм/км СКО Mt=±10мм+1мм/4.7
—	н420О	—	—	—	405173.16	1362422.11	—	Метод спутниковых геодезических измерений (определений)	0.10	Оценка точности спутниковых определений координат точек границ объекта недвижимости выполнена программным обеспечением фирмы изготовителя спутниковой аппаратуры Acnovo GX 9, имеющей погрешность в режиме RTK Mt=±10мм+1мм/км СКО Mt=±10мм+1мм/4.7
—	н421О	—	—	—	405173.40	1362422.10	—	Метод спутниковых геодезических измерений	0.10	Оценка точности спутниковых определений координат точек границ объекта недвижимости выполнена

								(определений)		программным обеспечением фирмы изготовителя спутниковой аппаратуры Acnovo GX 9, имеющей погрешность в режиме RTK Mt=±10мм+1мм/км СКО Mt=±10мм+1мм/4.7
—	н422О	—	—	—	405173.40	1362421.45	—	Метод спутниковых геодезических измерений (определений)	0.10	Оценка точности спутниковых определений координат точек границ объекта недвижимости выполнена программным обеспечением фирмы изготовителя спутниковой аппаратуры Acnovo GX 9, имеющей погрешность в режиме RTK Mt=±10мм+1мм/км СКО Mt=±10мм+1мм/4.7
—	н423О	—	—	—	405173.90	1362420.87	—	Метод спутниковых геодезических измерений (определений)	0.10	Оценка точности спутниковых определений координат точек границ объекта недвижимости выполнена программным обеспечением фирмы изготовителя спутниковой аппаратуры Acnovo GX 9, имеющей погрешность в режиме RTK Mt=±10мм+1мм/км СКО Mt=±10мм+1мм/4.7
—	н424О	—	—	—	405176.17	1362420.79	—	Метод спутниковых геодезических измерений (определений)	0.10	Оценка точности спутниковых определений координат точек границ объекта недвижимости выполнена программным обеспечением фирмы изготовителя спутниковой аппаратуры Acnovo

КАРТА-ПЛАН ТЕРРИТОРИИ Описание местоположения здания, сооружения, объекта незавершенного строительства на земельном участке										
										GX 9, имеющей погрешность в режиме RTK Mt=±10мм+1мм/км СКО Mt=±10мм+1мм/4.7
—	н425О	—	—	—	405177.42	1362419.61	—	Метод спутниковых геодезических измерений (определений)	0.10	Оценка точности спутниковых определений координат точек границ объекта недвижимости выполнена программным обеспечением фирмы изготовителя спутниковой аппаратуры Acnovo GX 9, имеющей погрешность в режиме RTK Mt=±10мм+1мм/км СКО Mt=±10мм+1мм/4.7
—	н426О	—	—	—	405180.44	1362419.58	—	Метод спутниковых геодезических измерений (определений)	0.10	Оценка точности спутниковых определений координат точек границ объекта недвижимости выполнена программным обеспечением фирмы изготовителя спутниковой аппаратуры Acnovo GX 9, имеющей погрешность в режиме RTK Mt=±10мм+1мм/км СКО Mt=±10мм+1мм/4.7
—	н427О	—	—	—	405180.44	1362419.03	—	Метод спутниковых геодезических измерений (определений)	0.10	Оценка точности спутниковых определений координат точек границ объекта недвижимости выполнена программным обеспечением фирмы изготовителя спутниковой аппаратуры Acnovo GX 9, имеющей погрешность в режиме RTK Mt=±10мм+1мм/км СКО

КАРТА-ПЛАН ТЕРРИТОРИИ

Описание местоположения здания, сооружения, объекта незавершенного строительства на земельном участке

										Mt=±10мм+1мм/4.7
—	н428О	—	—	—	405182.07	1362418.23	—	Метод спутниковых геодезических измерений (определений)	0.10	Оценка точности спутниковых определений координат точек границ объекта недвижимости выполнена программным обеспечением фирмы изготовителя спутниковой аппаратуры Acnovo GX 9, имеющей погрешность в режиме RTK Mt=±10мм+1мм/км СКО Mt=±10мм+1мм/4.7
—	н429О	—	—	—	405183.72	1362419.01	—	Метод спутниковых геодезических измерений (определений)	0.10	Оценка точности спутниковых определений координат точек границ объекта недвижимости выполнена программным обеспечением фирмы изготовителя спутниковой аппаратуры Acnovo GX 9, имеющей погрешность в режиме RTK Mt=±10мм+1мм/км СКО Mt=±10мм+1мм/4.7
—	н430О	—	—	—	405183.72	1362417.91	—	Метод спутниковых геодезических измерений (определений)	0.10	Оценка точности спутниковых определений координат точек границ объекта недвижимости выполнена программным обеспечением фирмы изготовителя спутниковой аппаратуры Acnovo GX 9, имеющей погрешность в режиме RTK Mt=±10мм+1мм/км СКО Mt=±10мм+1мм/4.7
—	н431О	—	—	—	405188.85	1362417.83	—	Метод спутниковых	0.10	Оценка точности спутниковых определений координат точек

								геодезических измерений (определений)		границ объекта недвижимости выполнена программным обеспечением фирмы изготовителя спутниковой аппаратуры Acnovo GX 9, имеющей погрешность в режиме RTK Mt=±10мм+1мм/км СКО Mt=±10мм+1мм/4.7
—	н432О	—	—	—	405188.85	1362418.78	—	Метод спутниковых геодезических измерений (определений)	0.10	Оценка точности спутниковых определений координат точек границ объекта недвижимости выполнена программным обеспечением фирмы изготовителя спутниковой аппаратуры Acnovo GX 9, имеющей погрешность в режиме RTK Mt=±10мм+1мм/км СКО Mt=±10мм+1мм/4.7
—	н433О	—	—	—	405190.38	1362417.99	—	Метод спутниковых геодезических измерений (определений)	0.10	Оценка точности спутниковых определений координат точек границ объекта недвижимости выполнена программным обеспечением фирмы изготовителя спутниковой аппаратуры Acnovo GX 9, имеющей погрешность в режиме RTK Mt=±10мм+1мм/км СКО Mt=±10мм+1мм/4.7
—	н434О	—	—	—	405192.12	1362418.78	—	Метод спутниковых геодезических измерений (определений)	0.10	Оценка точности спутниковых определений координат точек границ объекта недвижимости выполнена программным обеспечением

										фирмы изготовителя спутниковой аппаратуры Acnovo GX 9, имеющей погрешность в режиме RTK Mt=±10мм+1мм/км СКО Mt=±10мм+1мм/4.7
—	н435О	—	—	—	405192.12	1362419.38	—	Метод спутниковых геодезических измерений (определений)	0.10	Оценка точности спутниковых определений координат точек границ объекта недвижимости выполнена программным обеспечением фирмы изготовителя спутниковой аппаратуры Acnovo GX 9, имеющей погрешность в режиме RTK Mt=±10мм+1мм/км СКО Mt=±10мм+1мм/4.7
—	н436О	—	—	—	405195.29	1362419.34	—	Метод спутниковых геодезических измерений (определений)	0.10	Оценка точности спутниковых определений координат точек границ объекта недвижимости выполнена программным обеспечением фирмы изготовителя спутниковой аппаратуры Acnovo GX 9, имеющей погрешность в режиме RTK Mt=±10мм+1мм/км СКО Mt=±10мм+1мм/4.7
—	н437О	—	—	—	405196.47	1362420.48	—	Метод спутниковых геодезических измерений (определений)	0.10	Оценка точности спутниковых определений координат точек границ объекта недвижимости выполнена программным обеспечением фирмы изготовителя спутниковой аппаратуры Acnovo GX 9, имеющей

КАРТА-ПЛАН ТЕРРИТОРИИ

Описание местоположения здания, сооружения, объекта незавершенного строительства на земельном участке

										погрешность в режиме RTK Mt=±10мм+1мм/км СКО Mt=±10мм+1мм/4.7
—	н438О	—	—	—	405196.48	1362421.71	—	Метод спутниковых геодезических измерений (определений)	0.10	Оценка точности спутниковых определений координат точек границ объекта недвижимости выполнена программным обеспечением фирмы изготовителя спутниковой аппаратуры Acnovo GX 9, имеющей погрешность в режиме RTK Mt=±10мм+1мм/км СКО Mt=±10мм+1мм/4.7
—	н439О	—	—	—	405202.03	1362421.66	—	Метод спутниковых геодезических измерений (определений)	0.10	Оценка точности спутниковых определений координат точек границ объекта недвижимости выполнена программным обеспечением фирмы изготовителя спутниковой аппаратуры Acnovo GX 9, имеющей погрешность в режиме RTK Mt=±10мм+1мм/км СКО Mt=±10мм+1мм/4.7
—	н440О	—	—	—	405202.03	1362420.54	—	Метод спутниковых геодезических измерений (определений)	0.10	Оценка точности спутниковых определений координат точек границ объекта недвижимости выполнена программным обеспечением фирмы изготовителя спутниковой аппаратуры Acnovo GX 9, имеющей погрешность в режиме RTK Mt=±10мм+1мм/км СКО Mt=±10мм+1мм/4.7

КАРТА-ПЛАН ТЕРРИТОРИИ Описание местоположения здания, сооружения, объекта незавершенного строительства на земельном участке										
—	н441О	—	—	—	405203.26	1362419.21	—	Метод спутниковых геодезических измерений (определений)	0.10	Оценка точности спутниковых определений координат точек границ объекта недвижимости выполнена программным обеспечением фирмы изготовителя спутниковой аппаратуры Acnovo GX 9, имеющей погрешность в режиме RTK Mt=±10мм+1мм/км СКО Mt=±10мм+1мм/4.7
—	н442О	—	—	—	405206.32	1362419.16	—	Метод спутниковых геодезических измерений (определений)	0.10	Оценка точности спутниковых определений координат точек границ объекта недвижимости выполнена программным обеспечением фирмы изготовителя спутниковой аппаратуры Acnovo GX 9, имеющей погрешность в режиме RTK Mt=±10мм+1мм/км СКО Mt=±10мм+1мм/4.7
—	н443О	—	—	—	405206.32	1362418.61	—	Метод спутниковых геодезических измерений (определений)	0.10	Оценка точности спутниковых определений координат точек границ объекта недвижимости выполнена программным обеспечением фирмы изготовителя спутниковой аппаратуры Acnovo GX 9, имеющей погрешность в режиме RTK Mt=±10мм+1мм/км СКО Mt=±10мм+1мм/4.7
—	н444О	—	—	—	405207.89	1362417.81	—	Метод спутниковых геодезических	0.10	Оценка точности спутниковых определений координат точек границ объекта недвижимости

								измерений (определений)		выполнена программным обеспечением фирмы изготовителя спутниковой аппаратуры Acnovo GX 9, имеющей погрешность в режиме RTK Mt=±10мм+1мм/км СКО Mt=±10мм+1мм/4.7
—	н445О	—	—	—	405209.59	1362418.59	—	Метод спутниковых геодезических измерений (определений)	0.10	Оценка точности спутниковых определений координат точек границ объекта недвижимости выполнена программным обеспечением фирмы изготовителя спутниковой аппаратуры Acnovo GX 9, имеющей погрешность в режиме RTK Mt=±10мм+1мм/км СКО Mt=±10мм+1мм/4.7
—	н446О	—	—	—	405209.60	1362417.45	—	Метод спутниковых геодезических измерений (определений)	0.10	Оценка точности спутниковых определений координат точек границ объекта недвижимости выполнена программным обеспечением фирмы изготовителя спутниковой аппаратуры Acnovo GX 9, имеющей погрешность в режиме RTK Mt=±10мм+1мм/км СКО Mt=±10мм+1мм/4.7
—	н447О	—	—	—	405214.66	1362417.40	—	Метод спутниковых геодезических измерений (определений)	0.10	Оценка точности спутниковых определений координат точек границ объекта недвижимости выполнена программным обеспечением фирмы изготовителя

										спутниковой аппаратуры Acnovo GX 9, имеющей погрешность в режиме RTK Mt=±10мм+1мм/км СКО Mt=±10мм+1мм/4.7
—	н448О	—	—	—	405214.65	1362418.48	—	Метод спутниковых геодезических измерений (определений)	0.10	Оценка точности спутниковых определений координат точек границ объекта недвижимости выполнена программным обеспечением фирмы изготовителя спутниковой аппаратуры Acnovo GX 9, имеющей погрешность в режиме RTK Mt=±10мм+1мм/км СКО Mt=±10мм+1мм/4.7
—	н449О	—	—	—	405216.24	1362417.77	—	Метод спутниковых геодезических измерений (определений)	0.10	Оценка точности спутниковых определений координат точек границ объекта недвижимости выполнена программным обеспечением фирмы изготовителя спутниковой аппаратуры Acnovo GX 9, имеющей погрешность в режиме RTK Mt=±10мм+1мм/км СКО Mt=±10мм+1мм/4.7
—	н450О	—	—	—	405217.93	1362418.48	—	Метод спутниковых геодезических измерений (определений)	0.10	Оценка точности спутниковых определений координат точек границ объекта недвижимости выполнена программным обеспечением фирмы изготовителя спутниковой аппаратуры Acnovo GX 9, имеющей погрешность в режиме RTK

КАРТА-ПЛАН ТЕРРИТОРИИ Описание местоположения здания, сооружения, объекта незавершенного строительства на земельном участке										
										Mt=±10мм+1мм/км СКО Mt=±10мм+1мм/4.7
—	н451О	—	—	—	405217.93	1362419.00	—	Метод спутниковых геодезических измерений (определений)	0.10	Оценка точности спутниковых определений координат точек границ объекта недвижимости выполнена программным обеспечением фирмы изготовителя спутниковой аппаратуры Acnovo GX 9, имеющей погрешность в режиме RTK Mt=±10мм+1мм/км СКО Mt=±10мм+1мм/4.7
—	н452О	—	—	—	405221.14	1362418.99	—	Метод спутниковых геодезических измерений (определений)	0.10	Оценка точности спутниковых определений координат точек границ объекта недвижимости выполнена программным обеспечением фирмы изготовителя спутниковой аппаратуры Acnovo GX 9, имеющей погрешность в режиме RTK Mt=±10мм+1мм/км СКО Mt=±10мм+1мм/4.7
—	н453О	—	—	—	405222.36	1362420.23	—	Метод спутниковых геодезических измерений (определений)	0.10	Оценка точности спутниковых определений координат точек границ объекта недвижимости выполнена программным обеспечением фирмы изготовителя спутниковой аппаратуры Acnovo GX 9, имеющей погрешность в режиме RTK Mt=±10мм+1мм/км СКО Mt=±10мм+1мм/4.7
—	н454О	—	—	—	405222.	1362421	—	Метод	0.10	Оценка точности спутниковых

КАРТА-ПЛАН ТЕРРИТОРИИ Описание местоположения здания, сооружения, объекта незавершенного строительства на земельном участке										
					36	.33		спутниковых геодезических измерений (определений)		определений координат точек границ объекта недвижимости выполнена программным обеспечением фирмы изготовителя спутниковой аппаратуры Acnovo GX 9, имеющей погрешность в режиме RTK Mt=±10мм+1мм/км СКО Mt=±10мм+1мм/4.7
—	н455О	—	—	—	405228.51	1362421.26	—	Метод спутниковых геодезических измерений (определений)	0.10	Оценка точности спутниковых определений координат точек границ объекта недвижимости выполнена программным обеспечением фирмы изготовителя спутниковой аппаратуры Acnovo GX 9, имеющей погрешность в режиме RTK Mt=±10мм+1мм/км СКО Mt=±10мм+1мм/4.7
—	н456О	—	—	—	405228.52	1362420.09	—	Метод спутниковых геодезических измерений (определений)	0.10	Оценка точности спутниковых определений координат точек границ объекта недвижимости выполнена программным обеспечением фирмы изготовителя спутниковой аппаратуры Acnovo GX 9, имеющей погрешность в режиме RTK Mt=±10мм+1мм/км СКО Mt=±10мм+1мм/4.7
—	н457О	—	—	—	405229.53	1362418.83	—	Метод спутниковых геодезических измерений	0.10	Оценка точности спутниковых определений координат точек границ объекта недвижимости выполнена

								(определений)		программным обеспечением фирмы изготовителя спутниковой аппаратуры Acnovo GX 9, имеющей погрешность в режиме RTK Mt=±10мм+1мм/км СКО Mt=±10мм+1мм/4.7
—	н458О	—	—	—	405232.60	1362418.80	—	Метод спутниковых геодезических измерений (определений)	0.10	Оценка точности спутниковых определений координат точек границ объекта недвижимости выполнена программным обеспечением фирмы изготовителя спутниковой аппаратуры Acnovo GX 9, имеющей погрешность в режиме RTK Mt=±10мм+1мм/км СКО Mt=±10мм+1мм/4.7
—	н459О	—	—	—	405232.60	1362418.30	—	Метод спутниковых геодезических измерений (определений)	0.10	Оценка точности спутниковых определений координат точек границ объекта недвижимости выполнена программным обеспечением фирмы изготовителя спутниковой аппаратуры Acnovo GX 9, имеющей погрешность в режиме RTK Mt=±10мм+1мм/км СКО Mt=±10мм+1мм/4.7
—	н460О	—	—	—	405234.23	1362417.46	—	Метод спутниковых геодезических измерений (определений)	0.10	Оценка точности спутниковых определений координат точек границ объекта недвижимости выполнена программным обеспечением фирмы изготовителя спутниковой аппаратуры Acnovo

КАРТА-ПЛАН ТЕРРИТОРИИ Описание местоположения здания, сооружения, объекта незавершенного строительства на земельном участке										
										GX 9, имеющей погрешность в режиме RTK Mt=±10мм+1мм/км СКО Mt=±10мм+1мм/4.7
—	н461О	—	—	—	405235.82	1362418.25	—	Метод спутниковых геодезических измерений (определений)	0.10	Оценка точности спутниковых определений координат точек границ объекта недвижимости выполнена программным обеспечением фирмы изготовителя спутниковой аппаратуры Acnovo GX 9, имеющей погрешность в режиме RTK Mt=±10мм+1мм/км СКО Mt=±10мм+1мм/4.7
—	н462О	—	—	—	405235.82	1362417.08	—	Метод спутниковых геодезических измерений (определений)	0.10	Оценка точности спутниковых определений координат точек границ объекта недвижимости выполнена программным обеспечением фирмы изготовителя спутниковой аппаратуры Acnovo GX 9, имеющей погрешность в режиме RTK Mt=±10мм+1мм/км СКО Mt=±10мм+1мм/4.7
—	н463О	—	—	—	405240.93	1362417.06	—	Метод спутниковых геодезических измерений (определений)	0.10	Оценка точности спутниковых определений координат точек границ объекта недвижимости выполнена программным обеспечением фирмы изготовителя спутниковой аппаратуры Acnovo GX 9, имеющей погрешность в режиме RTK Mt=±10мм+1мм/км СКО

КАРТА-ПЛАН ТЕРРИТОРИИ

Описание местоположения здания, сооружения, объекта незавершенного строительства на земельном участке

										Mt=±10мм+1мм/4.7
—	н464О	—	—	—	405240.94	1362418.07	—	Метод спутниковых геодезических измерений (определений)	0.10	Оценка точности спутниковых определений координат точек границ объекта недвижимости выполнена программным обеспечением фирмы изготовителя спутниковой аппаратуры Acnovo GX 9, имеющей погрешность в режиме RTK Mt=±10мм+1мм/км СКО Mt=±10мм+1мм/4.7
—	н465О	—	—	—	405242.48	1362417.26	—	Метод спутниковых геодезических измерений (определений)	0.10	Оценка точности спутниковых определений координат точек границ объекта недвижимости выполнена программным обеспечением фирмы изготовителя спутниковой аппаратуры Acnovo GX 9, имеющей погрешность в режиме RTK Mt=±10мм+1мм/км СКО Mt=±10мм+1мм/4.7
—	н466О	—	—	—	405244.09	1362418.06	—	Метод спутниковых геодезических измерений (определений)	0.10	Оценка точности спутниковых определений координат точек границ объекта недвижимости выполнена программным обеспечением фирмы изготовителя спутниковой аппаратуры Acnovo GX 9, имеющей погрешность в режиме RTK Mt=±10мм+1мм/км СКО Mt=±10мм+1мм/4.7
—	н467О	—	—	—	405244.09	1362418.59	—	Метод спутниковых	0.10	Оценка точности спутниковых определений координат точек

КАРТА-ПЛАН ТЕРРИТОРИИ

Описание местоположения здания, сооружения, объекта незавершенного строительства на земельном участке

								геодезических измерений (определений)		границ объекта недвижимости выполнена программным обеспечением фирмы изготовителя спутниковой аппаратуры Acnovo GX 9, имеющей погрешность в режиме RTK Mt=±10мм+1мм/км СКО Mt=±10мм+1мм/4.7
—	н468О	—	—	—	405247.33	1362418.55	—	Метод спутниковых геодезических измерений (определений)	0.10	Оценка точности спутниковых определений координат точек границ объекта недвижимости выполнена программным обеспечением фирмы изготовителя спутниковой аппаратуры Acnovo GX 9, имеющей погрешность в режиме RTK Mt=±10мм+1мм/км СКО Mt=±10мм+1мм/4.7
—	н469О	—	—	—	405248.91	1362419.62	—	Метод спутниковых геодезических измерений (определений)	0.10	Оценка точности спутниковых определений координат точек границ объекта недвижимости выполнена программным обеспечением фирмы изготовителя спутниковой аппаратуры Acnovo GX 9, имеющей погрешность в режиме RTK Mt=±10мм+1мм/км СКО Mt=±10мм+1мм/4.7
—	н470О	—	—	—	405248.90	1362420.94	—	Метод спутниковых геодезических измерений (определений)	0.10	Оценка точности спутниковых определений координат точек границ объекта недвижимости выполнена программным обеспечением

										фирмы изготовителя спутниковой аппаратуры Acnovo GX 9, имеющей погрешность в режиме RTK Mt=±10мм+1мм/км СКО Mt=±10мм+1мм/4.7
—	н471О	—	—	—	405254.24	1362420.89	—	Метод спутниковых геодезических измерений (определений)	0.10	Оценка точности спутниковых определений координат точек границ объекта недвижимости выполнена программным обеспечением фирмы изготовителя спутниковой аппаратуры Acnovo GX 9, имеющей погрешность в режиме RTK Mt=±10мм+1мм/км СКО Mt=±10мм+1мм/4.7
—	н472О	—	—	—	405254.25	1362419.71	—	Метод спутниковых геодезических измерений (определений)	0.10	Оценка точности спутниковых определений координат точек границ объекта недвижимости выполнена программным обеспечением фирмы изготовителя спутниковой аппаратуры Acnovo GX 9, имеющей погрешность в режиме RTK Mt=±10мм+1мм/км СКО Mt=±10мм+1мм/4.7
—	н473О	—	—	—	405255.45	1362418.47	—	Метод спутниковых геодезических измерений (определений)	0.10	Оценка точности спутниковых определений координат точек границ объекта недвижимости выполнена программным обеспечением фирмы изготовителя спутниковой аппаратуры Acnovo GX 9, имеющей

КАРТА-ПЛАН ТЕРРИТОРИИ

Описание местоположения здания, сооружения, объекта незавершенного строительства на земельном участке

										погрешность в режиме RTK Mt=±10мм+1мм/км СКО Mt=±10мм+1мм/4.7
—	н474О	—	—	—	405258.44	1362418.41	—	Метод спутниковых геодезических измерений (определений)	0.10	Оценка точности спутниковых определений координат точек границ объекта недвижимости выполнена программным обеспечением фирмы изготовителя спутниковой аппаратуры Acnovo GX 9, имеющей погрешность в режиме RTK Mt=±10мм+1мм/км СКО Mt=±10мм+1мм/4.7
—	н475О	—	—	—	405258.44	1362417.77	—	Метод спутниковых геодезических измерений (определений)	0.10	Оценка точности спутниковых определений координат точек границ объекта недвижимости выполнена программным обеспечением фирмы изготовителя спутниковой аппаратуры Acnovo GX 9, имеющей погрешность в режиме RTK Mt=±10мм+1мм/км СКО Mt=±10мм+1мм/4.7
—	н476О	—	—	—	405260.04	1362417.00	—	Метод спутниковых геодезических измерений (определений)	0.10	Оценка точности спутниковых определений координат точек границ объекта недвижимости выполнена программным обеспечением фирмы изготовителя спутниковой аппаратуры Acnovo GX 9, имеющей погрешность в режиме RTK Mt=±10мм+1мм/км СКО Mt=±10мм+1мм/4.7

КАРТА-ПЛАН ТЕРРИТОРИИ Описание местоположения здания, сооружения, объекта незавершенного строительства на земельном участке										
—	н477О	—	—	—	405261.65	1362417.70	—	Метод спутниковых геодезических измерений (определений)	0.10	Оценка точности спутниковых определений координат точек границ объекта недвижимости выполнена программным обеспечением фирмы изготовителя спутниковой аппаратуры Acnovo GX 9, имеющей погрешность в режиме RTK Mt=±10мм+1мм/км СКО Mt=±10мм+1мм/4.7
—	н478О	—	—	—	405261.64	1362416.65	—	Метод спутниковых геодезических измерений (определений)	0.10	Оценка точности спутниковых определений координат точек границ объекта недвижимости выполнена программным обеспечением фирмы изготовителя спутниковой аппаратуры Acnovo GX 9, имеющей погрешность в режиме RTK Mt=±10мм+1мм/км СКО Mt=±10мм+1мм/4.7
—	н367О	—	—	—	405266.79	1362416.64	—	Метод спутниковых геодезических измерений (определений)	0.10	Оценка точности спутниковых определений координат точек границ объекта недвижимости выполнена программным обеспечением фирмы изготовителя спутниковой аппаратуры Acnovo GX 9, имеющей погрешность в режиме RTK Mt=±10мм+1мм/км СКО Mt=±10мм+1мм/4.7

КАРТА-ПЛАН ТЕРРИТОРИИ

Описание местоположения здания, сооружения, объекта незавершенного строительства на земельном участке

2. Характеристики здания, сооружения, объекта незавершенного строительства с кадастровым номером (обозначением) 74:33:0311001:411

№ п/п	Наименование характеристики	Значение характеристики
1	2	3
1	Вид объекта недвижимости	здание
2	Ранее присвоенный государственный учетный номер здания, сооружения, объекта незавершенного строительства (кадастровый, инвентарный или условный номер)	—
3	Кадастровый номер земельного участка (земельных участков), в границах которого (которых) расположено здание, сооружение, объект незавершенного строительства	74:33:0311001:28
4	Номер кадастрового квартала (кадастровых кварталов), в пределах которого (которых) расположено здание, сооружение, объект незавершенного строительства	74:33:0311001
5	Адрес здания, сооружения, объекта незавершенного строительства	—
	Местоположение здания, сооружения, объекта незавершенного строительства	Челябинская область, г. Магнитогорск, ул. Жукова, д. 14
	Дополнительные сведения о местоположении	—
6	Иные сведения	—

1. Сведения о характерных точках контура
вид объекта недвижимости (здание, сооружение, объект незавершенного строительства) здание
кадастровый номер (обозначение) 74:33:0311001:413

Зона № 1

Номер контура	Номера характерных точек контура	Существующие			Уточненные			Метод определения координат	Средняя квадратическая погрешность определения координат характерной точки (M_t), м	Формулы, примененные для расчета средней квадратической погрешности определения координат характерной точки (M_t), м
		Координаты, м		R, м	Координаты, м		R, м			
		X	Y		X	Y				
1	2	3	4	5	6	7	8	9	10	11
—	н479О	—	—	—	405419.15	1362353.54	—	Метод спутниковых геодезических	0.10	Оценка точности спутниковых определений координат точек границ объекта недвижимости

КАРТА-ПЛАН ТЕРРИТОРИИ Описание местоположения здания, сооружения, объекта незавершенного строительства на земельном участке										
								измерений (определений)		выполнена программным обеспечением фирмы изготовителя спутниковой аппаратуры Acnovo GX 9, имеющей погрешность в режиме RTK Mt=±10мм+1мм/км СКО Mt=±10мм+1мм/4.7
—	н480О	—	—	—	405419.18	1362367.52	—	Метод спутниковых геодезических измерений (определений)	0.10	Оценка точности спутниковых определений координат точек границ объекта недвижимости выполнена программным обеспечением фирмы изготовителя спутниковой аппаратуры Acnovo GX 9, имеющей погрешность в режиме RTK Mt=±10мм+1мм/км СКО Mt=±10мм+1мм/4.7
—	н481О	—	—	—	405418.79	1362367.52	—	Метод спутниковых геодезических измерений (определений)	0.10	Оценка точности спутниковых определений координат точек границ объекта недвижимости выполнена программным обеспечением фирмы изготовителя спутниковой аппаратуры Acnovo GX 9, имеющей погрешность в режиме RTK Mt=±10мм+1мм/км СКО Mt=±10мм+1мм/4.7
—	н482О	—	—	—	405418.79	1362368.49	—	Метод спутниковых геодезических измерений (определений)	0.10	Оценка точности спутниковых определений координат точек границ объекта недвижимости выполнена программным обеспечением фирмы изготовителя

										спутниковой аппаратуры Acnovo GX 9, имеющей погрешность в режиме RTK Mt=±10мм+1мм/км СКО Mt=±10мм+1мм/4.7
—	н483О	—	—	—	405415.26	1362368.48	—	Метод спутниковых геодезических измерений (определений)	0.10	Оценка точности спутниковых определений координат точек границ объекта недвижимости выполнена программным обеспечением фирмы изготовителя спутниковой аппаратуры Acnovo GX 9, имеющей погрешность в режиме RTK Mt=±10мм+1мм/км СКО Mt=±10мм+1мм/4.7
—	н484О	—	—	—	405415.27	1362367.55	—	Метод спутниковых геодезических измерений (определений)	0.10	Оценка точности спутниковых определений координат точек границ объекта недвижимости выполнена программным обеспечением фирмы изготовителя спутниковой аппаратуры Acnovo GX 9, имеющей погрешность в режиме RTK Mt=±10мм+1мм/км СКО Mt=±10мм+1мм/4.7
—	н485О	—	—	—	405404.87	1362367.55	—	Метод спутниковых геодезических измерений (определений)	0.10	Оценка точности спутниковых определений координат точек границ объекта недвижимости выполнена программным обеспечением фирмы изготовителя спутниковой аппаратуры Acnovo GX 9, имеющей погрешность в режиме RTK

КАРТА-ПЛАН ТЕРРИТОРИИ

Описание местоположения здания, сооружения, объекта незавершенного строительства на земельном участке

										Mt=±10мм+1мм/км СКО Mt=±10мм+1мм/4.7
—	н486О	—	—	—	405404.86	1362368.67	—	Метод спутниковых геодезических измерений (определений)	0.10	Оценка точности спутниковых определений координат точек границ объекта недвижимости выполнена программным обеспечением фирмы изготовителя спутниковой аппаратуры Acnovo GX 9, имеющей погрешность в режиме RTK Mt=±10мм+1мм/км СКО Mt=±10мм+1мм/4.7
—	н487О	—	—	—	405403.81	1362369.23	—	Метод спутниковых геодезических измерений (определений)	0.10	Оценка точности спутниковых определений координат точек границ объекта недвижимости выполнена программным обеспечением фирмы изготовителя спутниковой аппаратуры Acnovo GX 9, имеющей погрешность в режиме RTK Mt=±10мм+1мм/км СКО Mt=±10мм+1мм/4.7
—	н488О	—	—	—	405401.99	1362369.65	—	Метод спутниковых геодезических измерений (определений)	0.10	Оценка точности спутниковых определений координат точек границ объекта недвижимости выполнена программным обеспечением фирмы изготовителя спутниковой аппаратуры Acnovo GX 9, имеющей погрешность в режиме RTK Mt=±10мм+1мм/км СКО Mt=±10мм+1мм/4.7
—	н489О	—	—	—	405400.	1362369	—	Метод	0.10	Оценка точности спутниковых

КАРТА-ПЛАН ТЕРРИТОРИИ Описание местоположения здания, сооружения, объекта незавершенного строительства на земельном участке										
					89	.58		спутниковых геодезических измерений (определений)		определений координат точек границ объекта недвижимости выполнена программным обеспечением фирмы изготовителя спутниковой аппаратуры Acnovo GX 9, имеющей погрешность в режиме RTK Mt=±10мм+1мм/км СКО Mt=±10мм+1мм/4.7
—	н490О	—	—	—	405399.89	1362369.42	—	Метод спутниковых геодезических измерений (определений)	0.10	Оценка точности спутниковых определений координат точек границ объекта недвижимости выполнена программным обеспечением фирмы изготовителя спутниковой аппаратуры Acnovo GX 9, имеющей погрешность в режиме RTK Mt=±10мм+1мм/км СКО Mt=±10мм+1мм/4.7
—	н491О	—	—	—	405398.82	1362369.03	—	Метод спутниковых геодезических измерений (определений)	0.10	Оценка точности спутниковых определений координат точек границ объекта недвижимости выполнена программным обеспечением фирмы изготовителя спутниковой аппаратуры Acnovo GX 9, имеющей погрешность в режиме RTK Mt=±10мм+1мм/км СКО Mt=±10мм+1мм/4.7
—	н492О	—	—	—	405398.11	1362368.66	—	Метод спутниковых геодезических измерений	0.10	Оценка точности спутниковых определений координат точек границ объекта недвижимости выполнена

								(определений)		программным обеспечением фирмы изготовителя спутниковой аппаратуры Acnovo GX 9, имеющей погрешность в режиме RTK Mt=±10мм+1мм/км СКО Mt=±10мм+1мм/4.7
—	н493О	—	—	—	405398.11	1362367.75	—	Метод спутниковых геодезических измерений (определений)	0.10	Оценка точности спутниковых определений координат точек границ объекта недвижимости выполнена программным обеспечением фирмы изготовителя спутниковой аппаратуры Acnovo GX 9, имеющей погрешность в режиме RTK Mt=±10мм+1мм/км СКО Mt=±10мм+1мм/4.7
—	н494О	—	—	—	405387.94	1362367.73	—	Метод спутниковых геодезических измерений (определений)	0.10	Оценка точности спутниковых определений координат точек границ объекта недвижимости выполнена программным обеспечением фирмы изготовителя спутниковой аппаратуры Acnovo GX 9, имеющей погрешность в режиме RTK Mt=±10мм+1мм/км СКО Mt=±10мм+1мм/4.7
—	н495О	—	—	—	405387.93	1362368.87	—	Метод спутниковых геодезических измерений (определений)	0.10	Оценка точности спутниковых определений координат точек границ объекта недвижимости выполнена программным обеспечением фирмы изготовителя спутниковой аппаратуры Acnovo

КАРТА-ПЛАН ТЕРРИТОРИИ Описание местоположения здания, сооружения, объекта незавершенного строительства на земельном участке										
										GX 9, имеющей погрешность в режиме RTK Mt=±10мм+1мм/км СКО Mt=±10мм+1мм/4.7
—	н496О	—	—	—	405387.59	1362369.18	—	Метод спутниковых геодезических измерений (определений)	0.10	Оценка точности спутниковых определений координат точек границ объекта недвижимости выполнена программным обеспечением фирмы изготовителя спутниковой аппаратуры Acnovo GX 9, имеющей погрешность в режиме RTK Mt=±10мм+1мм/км СКО Mt=±10мм+1мм/4.7
—	н497О	—	—	—	405386.20	1362369.71	—	Метод спутниковых геодезических измерений (определений)	0.10	Оценка точности спутниковых определений координат точек границ объекта недвижимости выполнена программным обеспечением фирмы изготовителя спутниковой аппаратуры Acnovo GX 9, имеющей погрешность в режиме RTK Mt=±10мм+1мм/км СКО Mt=±10мм+1мм/4.7
—	н498О	—	—	—	405385.01	1362369.86	—	Метод спутниковых геодезических измерений (определений)	0.10	Оценка точности спутниковых определений координат точек границ объекта недвижимости выполнена программным обеспечением фирмы изготовителя спутниковой аппаратуры Acnovo GX 9, имеющей погрешность в режиме RTK Mt=±10мм+1мм/км СКО

КАРТА-ПЛАН ТЕРРИТОРИИ

Описание местоположения здания, сооружения, объекта незавершенного строительства на земельном участке

										Mt=±10мм+1мм/4.7
—	н499О	—	—	—	405384.16	1362369.87	—	Метод спутниковых геодезических измерений (определений)	0.10	Оценка точности спутниковых определений координат точек границ объекта недвижимости выполнена программным обеспечением фирмы изготовителя спутниковой аппаратуры Acnovo GX 9, имеющей погрешность в режиме RTK Mt=±10мм+1мм/км СКО Mt=±10мм+1мм/4.7
—	н500О	—	—	—	405383.08	1362369.75	—	Метод спутниковых геодезических измерений (определений)	0.10	Оценка точности спутниковых определений координат точек границ объекта недвижимости выполнена программным обеспечением фирмы изготовителя спутниковой аппаратуры Acnovo GX 9, имеющей погрешность в режиме RTK Mt=±10мм+1мм/км СКО Mt=±10мм+1мм/4.7
—	н501О	—	—	—	405381.89	1362369.33	—	Метод спутниковых геодезических измерений (определений)	0.10	Оценка точности спутниковых определений координат точек границ объекта недвижимости выполнена программным обеспечением фирмы изготовителя спутниковой аппаратуры Acnovo GX 9, имеющей погрешность в режиме RTK Mt=±10мм+1мм/км СКО Mt=±10мм+1мм/4.7
—	н502О	—	—	—	405381.16	1362368.91	—	Метод спутниковых	0.10	Оценка точности спутниковых определений координат точек

								геодезических измерений (определений)		границ объекта недвижимости выполнена программным обеспечением фирмы изготовителя спутниковой аппаратуры Acnovo GX 9, имеющей погрешность в режиме RTK Mt=±10мм+1мм/км СКО Mt=±10мм+1мм/4.7
—	н503О	—	—	—	405381.16	1362367.87	—	Метод спутниковых геодезических измерений (определений)	0.10	Оценка точности спутниковых определений координат точек границ объекта недвижимости выполнена программным обеспечением фирмы изготовителя спутниковой аппаратуры Acnovo GX 9, имеющей погрешность в режиме RTK Mt=±10мм+1мм/км СКО Mt=±10мм+1мм/4.7
—	н504О	—	—	—	405370.91	1362367.85	—	Метод спутниковых геодезических измерений (определений)	0.10	Оценка точности спутниковых определений координат точек границ объекта недвижимости выполнена программным обеспечением фирмы изготовителя спутниковой аппаратуры Acnovo GX 9, имеющей погрешность в режиме RTK Mt=±10мм+1мм/км СКО Mt=±10мм+1мм/4.7
—	н505О	—	—	—	405370.91	1362369.20	—	Метод спутниковых геодезических измерений (определений)	0.10	Оценка точности спутниковых определений координат точек границ объекта недвижимости выполнена программным обеспечением

										фирмы изготовителя спутниковой аппаратуры Acnovo GX 9, имеющей погрешность в режиме RTK Mt=±10мм+1мм/км СКО Mt=±10мм+1мм/4.7
—	н506О	—	—	—	405369.51	1362369.91	—	Метод спутниковых геодезических измерений (определений)	0.10	Оценка точности спутниковых определений координат точек границ объекта недвижимости выполнена программным обеспечением фирмы изготовителя спутниковой аппаратуры Acnovo GX 9, имеющей погрешность в режиме RTK Mt=±10мм+1мм/км СКО Mt=±10мм+1мм/4.7
—	н507О	—	—	—	405368.69	1362370.08	—	Метод спутниковых геодезических измерений (определений)	0.10	Оценка точности спутниковых определений координат точек границ объекта недвижимости выполнена программным обеспечением фирмы изготовителя спутниковой аппаратуры Acnovo GX 9, имеющей погрешность в режиме RTK Mt=±10мм+1мм/км СКО Mt=±10мм+1мм/4.7
—	н508О	—	—	—	405367.56	1362370.22	—	Метод спутниковых геодезических измерений (определений)	0.10	Оценка точности спутниковых определений координат точек границ объекта недвижимости выполнена программным обеспечением фирмы изготовителя спутниковой аппаратуры Acnovo GX 9, имеющей

КАРТА-ПЛАН ТЕРРИТОРИИ Описание местоположения здания, сооружения, объекта незавершенного строительства на земельном участке										
										погрешность в режиме RTK Mt=±10мм+1мм/км СКО Mt=±10мм+1мм/4.7
—	н509О	—	—	—	405366.35	1362370.08	—	Метод спутниковых геодезических измерений (определений)	0.10	Оценка точности спутниковых определений координат точек границ объекта недвижимости выполнена программным обеспечением фирмы изготовителя спутниковой аппаратуры Acnovo GX 9, имеющей погрешность в режиме RTK Mt=±10мм+1мм/км СКО Mt=±10мм+1мм/4.7
—	н510О	—	—	—	405365.37	1362369.85	—	Метод спутниковых геодезических измерений (определений)	0.10	Оценка точности спутниковых определений координат точек границ объекта недвижимости выполнена программным обеспечением фирмы изготовителя спутниковой аппаратуры Acnovo GX 9, имеющей погрешность в режиме RTK Mt=±10мм+1мм/км СКО Mt=±10мм+1мм/4.7
—	н511О	—	—	—	405364.11	1362369.20	—	Метод спутниковых геодезических измерений (определений)	0.10	Оценка точности спутниковых определений координат точек границ объекта недвижимости выполнена программным обеспечением фирмы изготовителя спутниковой аппаратуры Acnovo GX 9, имеющей погрешность в режиме RTK Mt=±10мм+1мм/км СКО Mt=±10мм+1мм/4.7

КАРТА-ПЛАН ТЕРРИТОРИИ Описание местоположения здания, сооружения, объекта незавершенного строительства на земельном участке										
—	н512О	—	—	—	405364.11	1362368.03	—	Метод спутниковых геодезических измерений (определений)	0.10	Оценка точности спутниковых определений координат точек границ объекта недвижимости выполнена программным обеспечением фирмы изготовителя спутниковой аппаратуры Acnovo GX 9, имеющей погрешность в режиме RTK Mt=±10мм+1мм/км СКО Mt=±10мм+1мм/4.7
—	н513О	—	—	—	405354.07	1362367.99	—	Метод спутниковых геодезических измерений (определений)	0.10	Оценка точности спутниковых определений координат точек границ объекта недвижимости выполнена программным обеспечением фирмы изготовителя спутниковой аппаратуры Acnovo GX 9, имеющей погрешность в режиме RTK Mt=±10мм+1мм/км СКО Mt=±10мм+1мм/4.7
—	н514О	—	—	—	405354.06	1362369.28	—	Метод спутниковых геодезических измерений (определений)	0.10	Оценка точности спутниковых определений координат точек границ объекта недвижимости выполнена программным обеспечением фирмы изготовителя спутниковой аппаратуры Acnovo GX 9, имеющей погрешность в режиме RTK Mt=±10мм+1мм/км СКО Mt=±10мм+1мм/4.7
—	н515О	—	—	—	405350.55	1362369.26	—	Метод спутниковых геодезических	0.10	Оценка точности спутниковых определений координат точек границ объекта недвижимости

КАРТА-ПЛАН ТЕРРИТОРИИ										
Описание местоположения здания, сооружения, объекта незавершенного строительства на земельном участке										
								измерений (определений)		выполнена программным обеспечением фирмы изготовителя спутниковой аппаратуры Acnovo GX 9, имеющей погрешность в режиме RTK Mt=±10мм+1мм/км СКО Mt=±10мм+1мм/4.7
—	н516О	—	—	—	405350.55	1362368.03	—	Метод спутниковых геодезических измерений (определений)	0.10	Оценка точности спутниковых определений координат точек границ объекта недвижимости выполнена программным обеспечением фирмы изготовителя спутниковой аппаратуры Acnovo GX 9, имеющей погрешность в режиме RTK Mt=±10мм+1мм/км СКО Mt=±10мм+1мм/4.7
—	н517О	—	—	—	405350.14	1362368.03	—	Метод спутниковых геодезических измерений (определений)	0.10	Оценка точности спутниковых определений координат точек границ объекта недвижимости выполнена программным обеспечением фирмы изготовителя спутниковой аппаратуры Acnovo GX 9, имеющей погрешность в режиме RTK Mt=±10мм+1мм/км СКО Mt=±10мм+1мм/4.7
—	н518О	—	—	—	405350.21	1362354.42	—	Метод спутниковых геодезических измерений (определений)	0.10	Оценка точности спутниковых определений координат точек границ объекта недвижимости выполнена программным обеспечением фирмы изготовителя

КАРТА-ПЛАН ТЕРРИТОРИИ

Описание местоположения здания, сооружения, объекта незавершенного строительства на земельном участке

										спутниковой аппаратуры Acnovo GX 9, имеющей погрешность в режиме RTK Mt=±10мм+1мм/км СКО Mt=±10мм+1мм/4.7
—	н479О	—	—	—	405419.15	1362353.54	—	Метод спутниковых геодезических измерений (определений)	0.10	Оценка точности спутниковых определений координат точек границ объекта недвижимости выполнена программным обеспечением фирмы изготовителя спутниковой аппаратуры Acnovo GX 9, имеющей погрешность в режиме RTK Mt=±10мм+1мм/км СКО Mt=±10мм+1мм/4.7

2. Характеристики здания, сооружения, объекта незавершенного строительства с кадастровым номером (обозначением) 74:33:0311001:413

№ п/п	Наименование характеристики	Значение характеристики
1	2	3
1	Вид объекта недвижимости	здание
2	Ранее присвоенный государственный учетный номер здания, сооружения, объекта незавершенного строительства (кадастровый, инвентарный или условный номер)	—
3	Кадастровый номер земельного участка (земельных участков), в границах которого (которых) расположено здание, сооружение, объект незавершенного строительства	74:33:0311001:244
4	Номер кадастрового квартала (кадастровых кварталов), в пределах которого (которых) расположено здание, сооружение, объект незавершенного строительства	74:33:0311001
5	Адрес здания, сооружения, объекта незавершенного строительства	—
	Местоположение здания, сооружения, объекта незавершенного строительства	Челябинская область, г. Магнитогорск, ул. Жукова, д. 10/1
	Дополнительные сведения о местоположении	—
6	Иные сведения	—

КАРТА-ПЛАН ТЕРРИТОРИИ

Описание местоположения здания, сооружения, объекта незавершенного строительства на земельном участке

1. Сведения о характерных точках контура
вид объекта недвижимости (здание, сооружение, объект незавершенного строительства) здание
кадастровый номер (обозначение) 74:33:0311001:425

Зона № 1

Номер контура	Номера характерных точек контура	Существующие			Уточненные			Метод определения координат	Средняя квадратическая погрешность определения координат характерной точки (M_t), м	Формулы, примененные для расчета средней квадратической погрешности определения координат характерной точки (M_t), м
		Координаты, м		R, м	Координаты, м		R, м			
		X	Y		X	Y				
1	2	3	4	5	6	7	8	9	10	11
—	н519О	—	—	—	405342.39	1362335.16	—	Метод спутниковых геодезических измерений (определений)	0.10	Оценка точности спутниковых определений координат точек границ объекта недвижимости выполнена программным обеспечением фирмы изготовителя спутниковой аппаратуры Acnovo GX 9, имеющей погрешность в режиме RTK Mt=±10мм+1мм/км СКО Mt=±10мм+1мм/4.7
—	н520О	—	—	—	405342.59	1362351.51	—	Метод спутниковых геодезических измерений (определений)	0.10	Оценка точности спутниковых определений координат точек границ объекта недвижимости выполнена программным обеспечением фирмы изготовителя спутниковой аппаратуры Acnovo GX 9, имеющей погрешность в режиме RTK Mt=±10мм+1мм/км СКО Mt=±10мм+1мм/4.7

КАРТА-ПЛАН ТЕРРИТОРИИ Описание местоположения здания, сооружения, объекта незавершенного строительства на земельном участке										
—	н521О	—	—	—	405332.83	1362351.66	—	Метод спутниковых геодезических измерений (определений)	0.10	Оценка точности спутниковых определений координат точек границ объекта недвижимости выполнена программным обеспечением фирмы изготовителя спутниковой аппаратуры Acnovo GX 9, имеющей погрешность в режиме RTK Mt=±10мм+1мм/км СКО Mt=±10мм+1мм/4.7
—	н522О	—	—	—	405332.63	1362335.26	—	Метод спутниковых геодезических измерений (определений)	0.10	Оценка точности спутниковых определений координат точек границ объекта недвижимости выполнена программным обеспечением фирмы изготовителя спутниковой аппаратуры Acnovo GX 9, имеющей погрешность в режиме RTK Mt=±10мм+1мм/км СКО Mt=±10мм+1мм/4.7
—	н519О	—	—	—	405342.39	1362335.16	—	Метод спутниковых геодезических измерений (определений)	0.10	Оценка точности спутниковых определений координат точек границ объекта недвижимости выполнена программным обеспечением фирмы изготовителя спутниковой аппаратуры Acnovo GX 9, имеющей погрешность в режиме RTK Mt=±10мм+1мм/км СКО Mt=±10мм+1мм/4.7

КАРТА-ПЛАН ТЕРРИТОРИИ

Описание местоположения здания, сооружения, объекта незавершенного строительства на земельном участке

2. Характеристики здания, сооружения, объекта незавершенного строительства с кадастровым номером (обозначением) 74:33:0311001:425

№ п/п	Наименование характеристики	Значение характеристики
1	2	3
1	Вид объекта недвижимости	здание
2	Ранее присвоенный государственный учетный номер здания, сооружения, объекта незавершенного строительства (кадастровый, инвентарный или условный номер)	—
3	Кадастровый номер земельного участка (земельных участков), в границах которого (которых) расположено здание, сооружение, объект незавершенного строительства	74:33:0311001:11507
4	Номер кадастрового квартала (кадастровых кварталов), в пределах которого (которых) расположено здание, сооружение, объект незавершенного строительства	74:33:0311001
5	Адрес здания, сооружения, объекта незавершенного строительства	—
	Местоположение здания, сооружения, объекта незавершенного строительства	Челябинская область, г Магнитогорск, ул Жукова, д 10/3
	Дополнительные сведения о местоположении	—
6	Иные сведения	—

1. Сведения о характерных точках контура
вид объекта недвижимости (здание, сооружение, объект незавершенного строительства) здание
кадастровый номер (обозначение) 74:33:0311001:436

Зона № 1

Номер контура	Номера характерных точек контура	Существующие			Уточненные			Метод определения координат	Средняя квадратическая погрешность определения координат характерной точки (M_t), м	Формулы, примененные для расчета средней квадратической погрешности определения координат характерной точки (M_t), м
		Координаты, м		R, м	Координаты, м		R, м			
		X	Y		X	Y				
1	2	3	4	5	6	7	8	9	10	11
—	н523О	—	—	—	405416.70	1362417.22	—	Метод спутниковых геодезических	0.10	Оценка точности спутниковых определений координат точек границ объекта недвижимости

								измерений (определений)		выполнена программным обеспечением фирмы изготовителя спутниковой аппаратуры Acnovo GX 9, имеющей погрешность в режиме RTK Mt=±10мм+1мм/км СКО Mt=±10мм+1мм/4.7
—	н524О	—	—	—	405416.70	1362420.17	—	Метод спутниковых геодезических измерений (определений)	0.10	Оценка точности спутниковых определений координат точек границ объекта недвижимости выполнена программным обеспечением фирмы изготовителя спутниковой аппаратуры Acnovo GX 9, имеющей погрешность в режиме RTK Mt=±10мм+1мм/км СКО Mt=±10мм+1мм/4.7
—	н525О	—	—	—	405419.82	1362420.17	—	Метод спутниковых геодезических измерений (определений)	0.10	Оценка точности спутниковых определений координат точек границ объекта недвижимости выполнена программным обеспечением фирмы изготовителя спутниковой аппаратуры Acnovo GX 9, имеющей погрешность в режиме RTK Mt=±10мм+1мм/км СКО Mt=±10мм+1мм/4.7
—	н526О	—	—	—	405420.03	1362431.70	—	Метод спутниковых геодезических измерений (определений)	0.10	Оценка точности спутниковых определений координат точек границ объекта недвижимости выполнена программным обеспечением фирмы изготовителя

КАРТА-ПЛАН ТЕРРИТОРИИ Описание местоположения здания, сооружения, объекта незавершенного строительства на земельном участке										
										спутниковой аппаратуры Acnovo GX 9, имеющей погрешность в режиме RTK Mt=±10мм+1мм/км СКО Mt=±10мм+1мм/4.7
—	н527О	—	—	—	405417.07	1362431.76	—	Метод спутниковых геодезических измерений (определений)	0.10	Оценка точности спутниковых определений координат точек границ объекта недвижимости выполнена программным обеспечением фирмы изготовителя спутниковой аппаратуры Acnovo GX 9, имеющей погрешность в режиме RTK Mt=±10мм+1мм/км СКО Mt=±10мм+1мм/4.7
—	н528О	—	—	—	405417.10	1362434.21	—	Метод спутниковых геодезических измерений (определений)	0.10	Оценка точности спутниковых определений координат точек границ объекта недвижимости выполнена программным обеспечением фирмы изготовителя спутниковой аппаратуры Acnovo GX 9, имеющей погрешность в режиме RTK Mt=±10мм+1мм/км СКО Mt=±10мм+1мм/4.7
—	н529О	—	—	—	405410.83	1362434.21	—	Метод спутниковых геодезических измерений (определений)	0.10	Оценка точности спутниковых определений координат точек границ объекта недвижимости выполнена программным обеспечением фирмы изготовителя спутниковой аппаратуры Acnovo GX 9, имеющей погрешность в режиме RTK

КАРТА-ПЛАН ТЕРРИТОРИИ Описание местоположения здания, сооружения, объекта незавершенного строительства на земельном участке										
										Mt=±10мм+1мм/км СКО Mt=±10мм+1мм/4.7
—	н530О	—	—	—	405410.83	1362435.16	—	Метод спутниковых геодезических измерений (определений)	0.10	Оценка точности спутниковых определений координат точек границ объекта недвижимости выполнена программным обеспечением фирмы изготовителя спутниковой аппаратуры Acnovo GX 9, имеющей погрешность в режиме RTK Mt=±10мм+1мм/км СКО Mt=±10мм+1мм/4.7
—	н531О	—	—	—	405403.88	1362435.18	—	Метод спутниковых геодезических измерений (определений)	0.10	Оценка точности спутниковых определений координат точек границ объекта недвижимости выполнена программным обеспечением фирмы изготовителя спутниковой аппаратуры Acnovo GX 9, имеющей погрешность в режиме RTK Mt=±10мм+1мм/км СКО Mt=±10мм+1мм/4.7
—	н532О	—	—	—	405403.88	1362434.46	—	Метод спутниковых геодезических измерений (определений)	0.10	Оценка точности спутниковых определений координат точек границ объекта недвижимости выполнена программным обеспечением фирмы изготовителя спутниковой аппаратуры Acnovo GX 9, имеющей погрешность в режиме RTK Mt=±10мм+1мм/км СКО Mt=±10мм+1мм/4.7
—	н533О	—	—	—	405397.	1362434	—	Метод	0.10	Оценка точности спутниковых

КАРТА-ПЛАН ТЕРРИТОРИИ										
Описание местоположения здания, сооружения, объекта незавершенного строительства на земельном участке										
					34	.47		спутниковых геодезических измерений (определений)		определений координат точек границ объекта недвижимости выполнена программным обеспечением фирмы изготовителя спутниковой аппаратуры Acnovo GX 9, имеющей погрешность в режиме RTK Mt=±10мм+1мм/км СКО Mt=±10мм+1мм/4.7
—	н534О	—	—	—	405397.36	1362432.05	—	Метод спутниковых геодезических измерений (определений)	0.10	Оценка точности спутниковых определений координат точек границ объекта недвижимости выполнена программным обеспечением фирмы изготовителя спутниковой аппаратуры Acnovo GX 9, имеющей погрешность в режиме RTK Mt=±10мм+1мм/км СКО Mt=±10мм+1мм/4.7
—	н535О	—	—	—	405392.18	1362432.10	—	Метод спутниковых геодезических измерений (определений)	0.10	Оценка точности спутниковых определений координат точек границ объекта недвижимости выполнена программным обеспечением фирмы изготовителя спутниковой аппаратуры Acnovo GX 9, имеющей погрешность в режиме RTK Mt=±10мм+1мм/км СКО Mt=±10мм+1мм/4.7
—	н536О	—	—	—	405392.18	1362434.61	—	Метод спутниковых геодезических измерений	0.10	Оценка точности спутниковых определений координат точек границ объекта недвижимости выполнена

								(определений)		программным обеспечением фирмы изготовителя спутниковой аппаратуры Acnovo GX 9, имеющей погрешность в режиме RTK Mt=±10мм+1мм/км СКО Mt=±10мм+1мм/4.7
—	н537О	—	—	—	405386.06	1362434.65	—	Метод спутниковых геодезических измерений (определений)	0.10	Оценка точности спутниковых определений координат точек границ объекта недвижимости выполнена программным обеспечением фирмы изготовителя спутниковой аппаратуры Acnovo GX 9, имеющей погрешность в режиме RTK Mt=±10мм+1мм/км СКО Mt=±10мм+1мм/4.7
—	н538О	—	—	—	405386.03	1362435.59	—	Метод спутниковых геодезических измерений (определений)	0.10	Оценка точности спутниковых определений координат точек границ объекта недвижимости выполнена программным обеспечением фирмы изготовителя спутниковой аппаратуры Acnovo GX 9, имеющей погрешность в режиме RTK Mt=±10мм+1мм/км СКО Mt=±10мм+1мм/4.7
—	н539О	—	—	—	405378.92	1362435.59	—	Метод спутниковых геодезических измерений (определений)	0.10	Оценка точности спутниковых определений координат точек границ объекта недвижимости выполнена программным обеспечением фирмы изготовителя спутниковой аппаратуры Acnovo

КАРТА-ПЛАН ТЕРРИТОРИИ Описание местоположения здания, сооружения, объекта незавершенного строительства на земельном участке										
										GX 9, имеющей погрешность в режиме RTK Mt=±10мм+1мм/км СКО Mt=±10мм+1мм/4.7
—	н540О	—	—	—	405378.88	1362434.84	—	Метод спутниковых геодезических измерений (определений)	0.10	Оценка точности спутниковых определений координат точек границ объекта недвижимости выполнена программным обеспечением фирмы изготовителя спутниковой аппаратуры Acnovo GX 9, имеющей погрешность в режиме RTK Mt=±10мм+1мм/км СКО Mt=±10мм+1мм/4.7
—	н541О	—	—	—	405372.63	1362434.84	—	Метод спутниковых геодезических измерений (определений)	0.10	Оценка точности спутниковых определений координат точек границ объекта недвижимости выполнена программным обеспечением фирмы изготовителя спутниковой аппаратуры Acnovo GX 9, имеющей погрешность в режиме RTK Mt=±10мм+1мм/км СКО Mt=±10мм+1мм/4.7
—	н542О	—	—	—	405372.63	1362432.44	—	Метод спутниковых геодезических измерений (определений)	0.10	Оценка точности спутниковых определений координат точек границ объекта недвижимости выполнена программным обеспечением фирмы изготовителя спутниковой аппаратуры Acnovo GX 9, имеющей погрешность в режиме RTK Mt=±10мм+1мм/км СКО

КАРТА-ПЛАН ТЕРРИТОРИИ

Описание местоположения здания, сооружения, объекта незавершенного строительства на земельном участке

										Mt=±10мм+1мм/4.7
—	н543О	—	—	—	405366.81	1362432.47	—	Метод спутниковых геодезических измерений (определений)	0.10	Оценка точности спутниковых определений координат точек границ объекта недвижимости выполнена программным обеспечением фирмы изготовителя спутниковой аппаратуры Acnovo GX 9, имеющей погрешность в режиме RTK Mt=±10мм+1мм/км СКО Mt=±10мм+1мм/4.7
—	н544О	—	—	—	405366.83	1362435.00	—	Метод спутниковых геодезических измерений (определений)	0.10	Оценка точности спутниковых определений координат точек границ объекта недвижимости выполнена программным обеспечением фирмы изготовителя спутниковой аппаратуры Acnovo GX 9, имеющей погрешность в режиме RTK Mt=±10мм+1мм/км СКО Mt=±10мм+1мм/4.7
—	н545О	—	—	—	405360.60	1362435.04	—	Метод спутниковых геодезических измерений (определений)	0.10	Оценка точности спутниковых определений координат точек границ объекта недвижимости выполнена программным обеспечением фирмы изготовителя спутниковой аппаратуры Acnovo GX 9, имеющей погрешность в режиме RTK Mt=±10мм+1мм/км СКО Mt=±10мм+1мм/4.7
—	н546О	—	—	—	405360.56	1362435.97	—	Метод спутниковых	0.10	Оценка точности спутниковых определений координат точек

КАРТА-ПЛАН ТЕРРИТОРИИ

Описание местоположения здания, сооружения, объекта незавершенного строительства на земельном участке

								геодезических измерений (определений)		границ объекта недвижимости выполнена программным обеспечением фирмы изготовителя спутниковой аппаратуры Acnovo GX 9, имеющей погрешность в режиме RTK Mt=±10мм+1мм/км СКО Mt=±10мм+1мм/4.7
—	н547О	—	—	—	405353.37	1362435.90	—	Метод спутниковых геодезических измерений (определений)	0.10	Оценка точности спутниковых определений координат точек границ объекта недвижимости выполнена программным обеспечением фирмы изготовителя спутниковой аппаратуры Acnovo GX 9, имеющей погрешность в режиме RTK Mt=±10мм+1мм/км СКО Mt=±10мм+1мм/4.7
—	н548О	—	—	—	405353.37	1362435.09	—	Метод спутниковых геодезических измерений (определений)	0.10	Оценка точности спутниковых определений координат точек границ объекта недвижимости выполнена программным обеспечением фирмы изготовителя спутниковой аппаратуры Acnovo GX 9, имеющей погрешность в режиме RTK Mt=±10мм+1мм/км СКО Mt=±10мм+1мм/4.7
—	н549О	—	—	—	405347.45	1362435.08	—	Метод спутниковых геодезических измерений (определений)	0.10	Оценка точности спутниковых определений координат точек границ объекта недвижимости выполнена программным обеспечением

										фирмы изготовителя спутниковой аппаратуры Acnovo GX 9, имеющей погрешность в режиме RTK Mt=±10мм+1мм/км СКО Mt=±10мм+1мм/4.7
—	н550О	—	—	—	405347.43	1362432.71	—	Метод спутниковых геодезических измерений (определений)	0.10	Оценка точности спутниковых определений координат точек границ объекта недвижимости выполнена программным обеспечением фирмы изготовителя спутниковой аппаратуры Acnovo GX 9, имеющей погрешность в режиме RTK Mt=±10мм+1мм/км СКО Mt=±10мм+1мм/4.7
—	н551О	—	—	—	405341.95	1362432.77	—	Метод спутниковых геодезических измерений (определений)	0.10	Оценка точности спутниковых определений координат точек границ объекта недвижимости выполнена программным обеспечением фирмы изготовителя спутниковой аппаратуры Acnovo GX 9, имеющей погрешность в режиме RTK Mt=±10мм+1мм/км СКО Mt=±10мм+1мм/4.7
—	н552О	—	—	—	405341.95	1362435.26	—	Метод спутниковых геодезических измерений (определений)	0.10	Оценка точности спутниковых определений координат точек границ объекта недвижимости выполнена программным обеспечением фирмы изготовителя спутниковой аппаратуры Acnovo GX 9, имеющей

КАРТА-ПЛАН ТЕРРИТОРИИ Описание местоположения здания, сооружения, объекта незавершенного строительства на земельном участке										
										погрешность в режиме RTK Mt=±10мм+1мм/км СКО Mt=±10мм+1мм/4.7
—	н553О	—	—	—	405335.94	1362435.26	—	Метод спутниковых геодезических измерений (определений)	0.10	Оценка точности спутниковых определений координат точек границ объекта недвижимости выполнена программным обеспечением фирмы изготовителя спутниковой аппаратуры Acnovo GX 9, имеющей погрешность в режиме RTK Mt=±10мм+1мм/км СКО Mt=±10мм+1мм/4.7
—	н554О	—	—	—	405335.94	1362436.23	—	Метод спутниковых геодезических измерений (определений)	0.10	Оценка точности спутниковых определений координат точек границ объекта недвижимости выполнена программным обеспечением фирмы изготовителя спутниковой аппаратуры Acnovo GX 9, имеющей погрешность в режиме RTK Mt=±10мм+1мм/км СКО Mt=±10мм+1мм/4.7
—	н555О	—	—	—	405328.86	1362436.27	—	Метод спутниковых геодезических измерений (определений)	0.10	Оценка точности спутниковых определений координат точек границ объекта недвижимости выполнена программным обеспечением фирмы изготовителя спутниковой аппаратуры Acnovo GX 9, имеющей погрешность в режиме RTK Mt=±10мм+1мм/км СКО Mt=±10мм+1мм/4.7

КАРТА-ПЛАН ТЕРРИТОРИИ Описание местоположения здания, сооружения, объекта незавершенного строительства на земельном участке										
—	н556О	—	—	—	405328.86	1362435.57	—	Метод спутниковых геодезических измерений (определений)	0.10	Оценка точности спутниковых определений координат точек границ объекта недвижимости выполнена программным обеспечением фирмы изготовителя спутниковой аппаратуры Acnovo GX 9, имеющей погрешность в режиме RTK Mt=±10мм+1мм/км СКО Mt=±10мм+1мм/4.7
—	н557О	—	—	—	405322.12	1362435.57	—	Метод спутниковых геодезических измерений (определений)	0.10	Оценка точности спутниковых определений координат точек границ объекта недвижимости выполнена программным обеспечением фирмы изготовителя спутниковой аппаратуры Acnovo GX 9, имеющей погрешность в режиме RTK Mt=±10мм+1мм/км СКО Mt=±10мм+1мм/4.7
—	н558О	—	—	—	405322.10	1362433.15	—	Метод спутниковых геодезических измерений (определений)	0.10	Оценка точности спутниковых определений координат точек границ объекта недвижимости выполнена программным обеспечением фирмы изготовителя спутниковой аппаратуры Acnovo GX 9, имеющей погрешность в режиме RTK Mt=±10мм+1мм/км СКО Mt=±10мм+1мм/4.7
—	н559О	—	—	—	405319.15	1362433.15	—	Метод спутниковых геодезических	0.10	Оценка точности спутниковых определений координат точек границ объекта недвижимости

								измерений (определений)		выполнена программным обеспечением фирмы изготовителя спутниковой аппаратуры Acnovo GX 9, имеющей погрешность в режиме RTK Mt=±10мм+1мм/км СКО Mt=±10мм+1мм/4.7
—	н560О	—	—	—	405319.16	1362421.62	—	Метод спутниковых геодезических измерений (определений)	0.10	Оценка точности спутниковых определений координат точек границ объекта недвижимости выполнена программным обеспечением фирмы изготовителя спутниковой аппаратуры Acnovo GX 9, имеющей погрешность в режиме RTK Mt=±10мм+1мм/км СКО Mt=±10мм+1мм/4.7
—	н561О	—	—	—	405322.12	1362421.58	—	Метод спутниковых геодезических измерений (определений)	0.10	Оценка точности спутниковых определений координат точек границ объекта недвижимости выполнена программным обеспечением фирмы изготовителя спутниковой аппаратуры Acnovo GX 9, имеющей погрешность в режиме RTK Mt=±10мм+1мм/км СКО Mt=±10мм+1мм/4.7
—	н562О	—	—	—	405322.10	1362418.59	—	Метод спутниковых геодезических измерений (определений)	0.10	Оценка точности спутниковых определений координат точек границ объекта недвижимости выполнена программным обеспечением фирмы изготовителя

										спутниковой аппаратуры Acnovo GX 9, имеющей погрешность в режиме RTK Mt=±10мм+1мм/км СКО Mt=±10мм+1мм/4.7
—	н563О	—	—	—	405329.29	1362418.65	—	Метод спутниковых геодезических измерений (определений)	0.10	Оценка точности спутниковых определений координат точек границ объекта недвижимости выполнена программным обеспечением фирмы изготовителя спутниковой аппаратуры Acnovo GX 9, имеющей погрешность в режиме RTK Mt=±10мм+1мм/км СКО Mt=±10мм+1мм/4.7
—	н564О	—	—	—	405329.25	1362420.06	—	Метод спутниковых геодезических измерений (определений)	0.10	Оценка точности спутниковых определений координат точек границ объекта недвижимости выполнена программным обеспечением фирмы изготовителя спутниковой аппаратуры Acnovo GX 9, имеющей погрешность в режиме RTK Mt=±10мм+1мм/км СКО Mt=±10мм+1мм/4.7
—	н565О	—	—	—	405334.79	1362420.02	—	Метод спутниковых геодезических измерений (определений)	0.10	Оценка точности спутниковых определений координат точек границ объекта недвижимости выполнена программным обеспечением фирмы изготовителя спутниковой аппаратуры Acnovo GX 9, имеющей погрешность в режиме RTK

КАРТА-ПЛАН ТЕРРИТОРИИ

Описание местоположения здания, сооружения, объекта незавершенного строительства на земельном участке

										Mt=±10мм+1мм/км СКО Mt=±10мм+1мм/4.7
—	н566О	—	—	—	405334.79	1362418.45	—	Метод спутниковых геодезических измерений (определений)	0.10	Оценка точности спутниковых определений координат точек границ объекта недвижимости выполнена программным обеспечением фирмы изготовителя спутниковой аппаратуры Acnovo GX 9, имеющей погрешность в режиме RTK Mt=±10мм+1мм/км СКО Mt=±10мм+1мм/4.7
—	н567О	—	—	—	405341.71	1362418.41	—	Метод спутниковых геодезических измерений (определений)	0.10	Оценка точности спутниковых определений координат точек границ объекта недвижимости выполнена программным обеспечением фирмы изготовителя спутниковой аппаратуры Acnovo GX 9, имеющей погрешность в режиме RTK Mt=±10мм+1мм/км СКО Mt=±10мм+1мм/4.7
—	н568О	—	—	—	405341.71	1362421.38	—	Метод спутниковых геодезических измерений (определений)	0.10	Оценка точности спутниковых определений координат точек границ объекта недвижимости выполнена программным обеспечением фирмы изготовителя спутниковой аппаратуры Acnovo GX 9, имеющей погрешность в режиме RTK Mt=±10мм+1мм/км СКО Mt=±10мм+1мм/4.7
—	н569О	—	—	—	405347.	1362421	—	Метод	0.10	Оценка точности спутниковых

КАРТА-ПЛАН ТЕРРИТОРИИ Описание местоположения здания, сооружения, объекта незавершенного строительства на земельном участке										
					03	.34		спутниковых геодезических измерений (определений)		определений координат точек границ объекта недвижимости выполнена программным обеспечением фирмы изготовителя спутниковой аппаратуры Acnovo GX 9, имеющей погрешность в режиме RTK Mt=±10мм+1мм/км СКО Mt=±10мм+1мм/4.7
—	н570О	—	—	—	405347.03	1362418.34	—	Метод спутниковых геодезических измерений (определений)	0.10	Оценка точности спутниковых определений координат точек границ объекта недвижимости выполнена программным обеспечением фирмы изготовителя спутниковой аппаратуры Acnovo GX 9, имеющей погрешность в режиме RTK Mt=±10мм+1мм/км СКО Mt=±10мм+1мм/4.7
—	н571О	—	—	—	405354.09	1362418.36	—	Метод спутниковых геодезических измерений (определений)	0.10	Оценка точности спутниковых определений координат точек границ объекта недвижимости выполнена программным обеспечением фирмы изготовителя спутниковой аппаратуры Acnovo GX 9, имеющей погрешность в режиме RTK Mt=±10мм+1мм/км СКО Mt=±10мм+1мм/4.7
—	н572О	—	—	—	405354.09	1362419.75	—	Метод спутниковых геодезических измерений	0.10	Оценка точности спутниковых определений координат точек границ объекта недвижимости выполнена

								(определений)		программным обеспечением фирмы изготовителя спутниковой аппаратуры Acnovo GX 9, имеющей погрешность в режиме RTK Mt=±10мм+1мм/км СКО Mt=±10мм+1мм/4.7
—	н573О	—	—	—	405359.42	1362419.72	—	Метод спутниковых геодезических измерений (определений)	0.10	Оценка точности спутниковых определений координат точек границ объекта недвижимости выполнена программным обеспечением фирмы изготовителя спутниковой аппаратуры Acnovo GX 9, имеющей погрешность в режиме RTK Mt=±10мм+1мм/км СКО Mt=±10мм+1мм/4.7
—	н574О	—	—	—	405359.42	1362418.14	—	Метод спутниковых геодезических измерений (определений)	0.10	Оценка точности спутниковых определений координат точек границ объекта недвижимости выполнена программным обеспечением фирмы изготовителя спутниковой аппаратуры Acnovo GX 9, имеющей погрешность в режиме RTK Mt=±10мм+1мм/км СКО Mt=±10мм+1мм/4.7
—	н575О	—	—	—	405366.32	1362418.12	—	Метод спутниковых геодезических измерений (определений)	0.10	Оценка точности спутниковых определений координат точек границ объекта недвижимости выполнена программным обеспечением фирмы изготовителя спутниковой аппаратуры Acnovo

КАРТА-ПЛАН ТЕРРИТОРИИ Описание местоположения здания, сооружения, объекта незавершенного строительства на земельном участке										
										GX 9, имеющей погрешность в режиме RTK Mt=±10мм+1мм/км СКО Mt=±10мм+1мм/4.7
—	н576О	—	—	—	405366.33	1362421.07	—	Метод спутниковых геодезических измерений (определений)	0.10	Оценка точности спутниковых определений координат точек границ объекта недвижимости выполнена программным обеспечением фирмы изготовителя спутниковой аппаратуры Acnovo GX 9, имеющей погрешность в режиме RTK Mt=±10мм+1мм/км СКО Mt=±10мм+1мм/4.7
—	н577О	—	—	—	405372.07	1362421.09	—	Метод спутниковых геодезических измерений (определений)	0.10	Оценка точности спутниковых определений координат точек границ объекта недвижимости выполнена программным обеспечением фирмы изготовителя спутниковой аппаратуры Acnovo GX 9, имеющей погрешность в режиме RTK Mt=±10мм+1мм/км СКО Mt=±10мм+1мм/4.7
—	н578О	—	—	—	405372.05	1362417.93	—	Метод спутниковых геодезических измерений (определений)	0.10	Оценка точности спутниковых определений координат точек границ объекта недвижимости выполнена программным обеспечением фирмы изготовителя спутниковой аппаратуры Acnovo GX 9, имеющей погрешность в режиме RTK Mt=±10мм+1мм/км СКО

КАРТА-ПЛАН ТЕРРИТОРИИ

Описание местоположения здания, сооружения, объекта незавершенного строительства на земельном участке

										Mt=±10мм+1мм/4.7
—	н579О	—	—	—	405379.31	1362417.92	—	Метод спутниковых геодезических измерений (определений)	0.10	Оценка точности спутниковых определений координат точек границ объекта недвижимости выполнена программным обеспечением фирмы изготовителя спутниковой аппаратуры Acnovo GX 9, имеющей погрешность в режиме RTK Mt=±10мм+1мм/км СКО Mt=±10мм+1мм/4.7
—	н580О	—	—	—	405379.31	1362419.29	—	Метод спутниковых геодезических измерений (определений)	0.10	Оценка точности спутниковых определений координат точек границ объекта недвижимости выполнена программным обеспечением фирмы изготовителя спутниковой аппаратуры Acnovo GX 9, имеющей погрешность в режиме RTK Mt=±10мм+1мм/км СКО Mt=±10мм+1мм/4.7
—	н581О	—	—	—	405384.85	1362419.25	—	Метод спутниковых геодезических измерений (определений)	0.10	Оценка точности спутниковых определений координат точек границ объекта недвижимости выполнена программным обеспечением фирмы изготовителя спутниковой аппаратуры Acnovo GX 9, имеющей погрешность в режиме RTK Mt=±10мм+1мм/км СКО Mt=±10мм+1мм/4.7
—	н582О	—	—	—	405384.85	1362417.82	—	Метод спутниковых	0.10	Оценка точности спутниковых определений координат точек

								геодезических измерений (определений)		границ объекта недвижимости выполнена программным обеспечением фирмы изготовителя спутниковой аппаратуры Acnovo GX 9, имеющей погрешность в режиме RTK Mt=±10мм+1мм/км СКО Mt=±10мм+1мм/4.7
—	н583О	—	—	—	405391.86	1362417.84	—	Метод спутниковых геодезических измерений (определений)	0.10	Оценка точности спутниковых определений координат точек границ объекта недвижимости выполнена программным обеспечением фирмы изготовителя спутниковой аппаратуры Acnovo GX 9, имеющей погрешность в режиме RTK Mt=±10мм+1мм/км СКО Mt=±10мм+1мм/4.7
—	н584О	—	—	—	405391.85	1362420.64	—	Метод спутниковых геодезических измерений (определений)	0.10	Оценка точности спутниковых определений координат точек границ объекта недвижимости выполнена программным обеспечением фирмы изготовителя спутниковой аппаратуры Acnovo GX 9, имеющей погрешность в режиме RTK Mt=±10мм+1мм/км СКО Mt=±10мм+1мм/4.7
—	н585О	—	—	—	405397.12	1362420.63	—	Метод спутниковых геодезических измерений (определений)	0.10	Оценка точности спутниковых определений координат точек границ объекта недвижимости выполнена программным обеспечением

										фирмы изготовителя спутниковой аппаратуры Acnovo GX 9, имеющей погрешность в режиме RTK Mt=±10мм+1мм/км СКО Mt=±10мм+1мм/4.7
—	н586О	—	—	—	405397.10	1362417.66	—	Метод спутниковых геодезических измерений (определений)	0.10	Оценка точности спутниковых определений координат точек границ объекта недвижимости выполнена программным обеспечением фирмы изготовителя спутниковой аппаратуры Acnovo GX 9, имеющей погрешность в режиме RTK Mt=±10мм+1мм/км СКО Mt=±10мм+1мм/4.7
—	н587О	—	—	—	405404.12	1362417.68	—	Метод спутниковых геодезических измерений (определений)	0.10	Оценка точности спутниковых определений координат точек границ объекта недвижимости выполнена программным обеспечением фирмы изготовителя спутниковой аппаратуры Acnovo GX 9, имеющей погрешность в режиме RTK Mt=±10мм+1мм/км СКО Mt=±10мм+1мм/4.7
—	н588О	—	—	—	405404.13	1362419.11	—	Метод спутниковых геодезических измерений (определений)	0.10	Оценка точности спутниковых определений координат точек границ объекта недвижимости выполнена программным обеспечением фирмы изготовителя спутниковой аппаратуры Acnovo GX 9, имеющей

КАРТА-ПЛАН ТЕРРИТОРИИ

Описание местоположения здания, сооружения, объекта незавершенного строительства на земельном участке

										погрешность в режиме RTK Mt=±10мм+1мм/км СКО Mt=±10мм+1мм/4.7
—	н589О	—	—	—	405409.71	1362419.03	—	Метод спутниковых геодезических измерений (определений)	0.10	Оценка точности спутниковых определений координат точек границ объекта недвижимости выполнена программным обеспечением фирмы изготовителя спутниковой аппаратуры Acnovo GX 9, имеющей погрешность в режиме RTK Mt=±10мм+1мм/км СКО Mt=±10мм+1мм/4.7
—	н590О	—	—	—	405409.70	1362417.27	—	Метод спутниковых геодезических измерений (определений)	0.10	Оценка точности спутниковых определений координат точек границ объекта недвижимости выполнена программным обеспечением фирмы изготовителя спутниковой аппаратуры Acnovo GX 9, имеющей погрешность в режиме RTK Mt=±10мм+1мм/км СКО Mt=±10мм+1мм/4.7
—	н523О	—	—	—	405416.70	1362417.22	—	Метод спутниковых геодезических измерений (определений)	0.10	Оценка точности спутниковых определений координат точек границ объекта недвижимости выполнена программным обеспечением фирмы изготовителя спутниковой аппаратуры Acnovo GX 9, имеющей погрешность в режиме RTK Mt=±10мм+1мм/км СКО Mt=±10мм+1мм/4.7

КАРТА-ПЛАН ТЕРРИТОРИИ

Описание местоположения здания, сооружения, объекта незавершенного строительства на земельном участке

2. Характеристики здания, сооружения, объекта незавершенного строительства с кадастровым номером (обозначением) 74:33:0311001:436

№ п/п	Наименование характеристики	Значение характеристики
1	2	3
1	Вид объекта недвижимости	здание
2	Ранее присвоенный государственный учетный номер здания, сооружения, объекта незавершенного строительства (кадастровый, инвентарный или условный номер)	—
3	Кадастровый номер земельного участка (земельных участков), в границах которого (которых) расположено здание, сооружение, объект незавершенного строительства	74:33:0311001:254
4	Номер кадастрового квартала (кадастровых кварталов), в пределах которого (которых) расположено здание, сооружение, объект незавершенного строительства	74:33:0311001
5	Адрес здания, сооружения, объекта незавершенного строительства	—
	Местоположение здания, сооружения, объекта незавершенного строительства	Челябинская область, г. Магнитогорск, ул. Жукова, д. 10
	Дополнительные сведения о местоположении	—
6	Иные сведения	—

1. Сведения о характерных точках контура
вид объекта недвижимости (здание, сооружение, объект незавершенного строительства) здание
кадастровый номер (обозначение) 74:33:0311001:451

Зона № 1

Номер контура	Номера характерных точек контура	Существующие			Уточненные			Метод определения координат	Средняя квадратическая погрешность определения координат характерной точки (M_t), м	Формулы, примененные для расчета средней квадратической погрешности определения координат характерной точки (M_t), м
		Координаты, м		R, м	Координаты, м		R, м			
		X	Y		X	Y				
1	2	3	4	5	6	7	8	9	10	11
—	н591О	—	—	—	405083.69	1362178.42	—	Метод спутниковых геодезических	0.10	Оценка точности спутниковых определений координат точек границ объекта недвижимости

КАРТА-ПЛАН ТЕРРИТОРИИ										
Описание местоположения здания, сооружения, объекта незавершенного строительства на земельном участке										
								измерений (определений)		выполнена программным обеспечением фирмы изготовителя спутниковой аппаратуры Acnovo GX 9, имеющей погрешность в режиме RTK Mt=±10мм+1мм/км СКО Mt=±10мм+1мм/4.7
—	н592О	—	—	—	405084.02	1362202.74	—	Метод спутниковых геодезических измерений (определений)	0.10	Оценка точности спутниковых определений координат точек границ объекта недвижимости выполнена программным обеспечением фирмы изготовителя спутниковой аппаратуры Acnovo GX 9, имеющей погрешность в режиме RTK Mt=±10мм+1мм/км СКО Mt=±10мм+1мм/4.7
—	н593О	—	—	—	405067.33	1362203.07	—	Метод спутниковых геодезических измерений (определений)	0.10	Оценка точности спутниковых определений координат точек границ объекта недвижимости выполнена программным обеспечением фирмы изготовителя спутниковой аппаратуры Acnovo GX 9, имеющей погрешность в режиме RTK Mt=±10мм+1мм/км СКО Mt=±10мм+1мм/4.7
—	н594О	—	—	—	405067.04	1362178.68	—	Метод спутниковых геодезических измерений (определений)	0.10	Оценка точности спутниковых определений координат точек границ объекта недвижимости выполнена программным обеспечением фирмы изготовителя

КАРТА-ПЛАН ТЕРРИТОРИИ

Описание местоположения здания, сооружения, объекта незавершенного строительства на земельном участке

										спутниковой аппаратуры Acnovo GX 9, имеющей погрешность в режиме RTK Mt=±10мм+1мм/км СКО Mt=±10мм+1мм/4.7
—	н591О	—	—	—	405083.69	1362178.42	—	Метод спутниковых геодезических измерений (определений)	0.10	Оценка точности спутниковых определений координат точек границ объекта недвижимости выполнена программным обеспечением фирмы изготовителя спутниковой аппаратуры Acnovo GX 9, имеющей погрешность в режиме RTK Mt=±10мм+1мм/км СКО Mt=±10мм+1мм/4.7

2. Характеристики здания, сооружения, объекта незавершенного строительства с кадастровым номером (обозначением) 74:33:0311001:451

№ п/п	Наименование характеристики	Значение характеристики
1	2	3
1	Вид объекта недвижимости	здание
2	Ранее присвоенный государственный учетный номер здания, сооружения, объекта незавершенного строительства (кадастровый, инвентарный или условный номер)	—
3	Кадастровый номер земельного участка (земельных участков), в границах которого (которых) расположено здание, сооружение, объект незавершенного строительства	74:33:0311001:11595
4	Номер кадастрового квартала (кадастровых кварталов), в пределах которого (которых) расположено здание, сооружение, объект незавершенного строительства	74:33:0311001
5	Адрес здания, сооружения, объекта незавершенного строительства	—
	Местоположение здания, сооружения, объекта незавершенного строительства	Челябинская область, г. Магнитогорск, ул. Зеленый лог, д. 48/1
	Дополнительные сведения о местоположении	—
6	Иные сведения	—

КАРТА-ПЛАН ТЕРРИТОРИИ

Описание местоположения здания, сооружения, объекта незавершенного строительства на земельном участке

1. Сведения о характерных точках контура
вид объекта недвижимости (здание, сооружение, объект незавершенного строительства) здание
кадастровый номер (обозначение) 74:33:0311001:456

Зона № 1

Номер контура	Номера характерных точек контура	Существующие			Уточненные			Метод определения координат	Средняя квадратическая погрешность определения координат характерной точки (M_t), м	Формулы, примененные для расчета средней квадратической погрешности определения координат характерной точки (M_t), м
		Координаты, м		R, м	Координаты, м		R, м			
		X	Y		X	Y				
1	2	3	4	5	6	7	8	9	10	11
—	н595О	—	—	—	405002.03	1362177.26	—	Метод спутниковых геодезических измерений (определений)	0.10	Оценка точности спутниковых определений координат точек границ объекта недвижимости выполнена программным обеспечением фирмы изготовителя спутниковой аппаратуры Acnovo GX 9, имеющей погрешность в режиме RTK Mt=±10мм+1мм/км СКО Mt=±10мм+1мм/4.7
—	н596О	—	—	—	405000.54	1362177.26	—	Метод спутниковых геодезических измерений (определений)	0.10	Оценка точности спутниковых определений координат точек границ объекта недвижимости выполнена программным обеспечением фирмы изготовителя спутниковой аппаратуры Acnovo GX 9, имеющей погрешность в режиме RTK Mt=±10мм+1мм/км СКО Mt=±10мм+1мм/4.7

КАРТА-ПЛАН ТЕРРИТОРИИ Описание местоположения здания, сооружения, объекта незавершенного строительства на земельном участке										
—	н597О	—	—	—	405000.58	1362185.96	—	Метод спутниковых геодезических измерений (определений)	0.10	Оценка точности спутниковых определений координат точек границ объекта недвижимости выполнена программным обеспечением фирмы изготовителя спутниковой аппаратуры Acnovo GX 9, имеющей погрешность в режиме RTK Mt=±10мм+1мм/км СКО Mt=±10мм+1мм/4.7
—	н598О	—	—	—	405002.12	1362185.96	—	Метод спутниковых геодезических измерений (определений)	0.10	Оценка точности спутниковых определений координат точек границ объекта недвижимости выполнена программным обеспечением фирмы изготовителя спутниковой аппаратуры Acnovo GX 9, имеющей погрешность в режиме RTK Mt=±10мм+1мм/км СКО Mt=±10мм+1мм/4.7
—	н599О	—	—	—	405002.29	1362192.80	—	Метод спутниковых геодезических измерений (определений)	0.10	Оценка точности спутниковых определений координат точек границ объекта недвижимости выполнена программным обеспечением фирмы изготовителя спутниковой аппаратуры Acnovo GX 9, имеющей погрешность в режиме RTK Mt=±10мм+1мм/км СКО Mt=±10мм+1мм/4.7
—	н600О	—	—	—	405009.49	1362192.69	—	Метод спутниковых геодезических	0.10	Оценка точности спутниковых определений координат точек границ объекта недвижимости

КАРТА-ПЛАН ТЕРРИТОРИИ										
Описание местоположения здания, сооружения, объекта незавершенного строительства на земельном участке										
								измерений (определений)		выполнена программным обеспечением фирмы изготовителя спутниковой аппаратуры Acnovo GX 9, имеющей погрешность в режиме RTK Mt=±10мм+1мм/км СКО Mt=±10мм+1мм/4.7
—	н601О	—	—	—	405009.51	1362194.23	—	Метод спутниковых геодезических измерений (определений)	0.10	Оценка точности спутниковых определений координат точек границ объекта недвижимости выполнена программным обеспечением фирмы изготовителя спутниковой аппаратуры Acnovo GX 9, имеющей погрешность в режиме RTK Mt=±10мм+1мм/км СКО Mt=±10мм+1мм/4.7
—	н602О	—	—	—	405018.16	1362194.07	—	Метод спутниковых геодезических измерений (определений)	0.10	Оценка точности спутниковых определений координат точек границ объекта недвижимости выполнена программным обеспечением фирмы изготовителя спутниковой аппаратуры Acnovo GX 9, имеющей погрешность в режиме RTK Mt=±10мм+1мм/км СКО Mt=±10мм+1мм/4.7
—	н603О	—	—	—	405018.16	1362192.55	—	Метод спутниковых геодезических измерений (определений)	0.10	Оценка точности спутниковых определений координат точек границ объекта недвижимости выполнена программным обеспечением фирмы изготовителя

										спутниковой аппаратуры Acnovo GX 9, имеющей погрешность в режиме RTK Mt=±10мм+1мм/км СКО Mt=±10мм+1мм/4.7
—	н604О	—	—	—	405031.92	1362192.27	—	Метод спутниковых геодезических измерений (определений)	0.10	Оценка точности спутниковых определений координат точек границ объекта недвижимости выполнена программным обеспечением фирмы изготовителя спутниковой аппаратуры Acnovo GX 9, имеющей погрешность в режиме RTK Mt=±10мм+1мм/км СКО Mt=±10мм+1мм/4.7
—	н605О	—	—	—	405031.93	1362193.78	—	Метод спутниковых геодезических измерений (определений)	0.10	Оценка точности спутниковых определений координат точек границ объекта недвижимости выполнена программным обеспечением фирмы изготовителя спутниковой аппаратуры Acnovo GX 9, имеющей погрешность в режиме RTK Mt=±10мм+1мм/км СКО Mt=±10мм+1мм/4.7
—	н606О	—	—	—	405040.48	1362193.65	—	Метод спутниковых геодезических измерений (определений)	0.10	Оценка точности спутниковых определений координат точек границ объекта недвижимости выполнена программным обеспечением фирмы изготовителя спутниковой аппаратуры Acnovo GX 9, имеющей погрешность в режиме RTK

КАРТА-ПЛАН ТЕРРИТОРИИ

Описание местоположения здания, сооружения, объекта незавершенного строительства на земельном участке

										Mt=±10мм+1мм/км СКО Mt=±10мм+1мм/4.7
—	н607О	—	—	—	405040.51	1362192.13	—	Метод спутниковых геодезических измерений (определений)	0.10	Оценка точности спутниковых определений координат точек границ объекта недвижимости выполнена программным обеспечением фирмы изготовителя спутниковой аппаратуры Acnovo GX 9, имеющей погрешность в режиме RTK Mt=±10мм+1мм/км СКО Mt=±10мм+1мм/4.7
—	н608О	—	—	—	405047.84	1362192.02	—	Метод спутниковых геодезических измерений (определений)	0.10	Оценка точности спутниковых определений координат точек границ объекта недвижимости выполнена программным обеспечением фирмы изготовителя спутниковой аппаратуры Acnovo GX 9, имеющей погрешность в режиме RTK Mt=±10мм+1мм/км СКО Mt=±10мм+1мм/4.7
—	н609О	—	—	—	405047.98	1362205.69	—	Метод спутниковых геодезических измерений (определений)	0.10	Оценка точности спутниковых определений координат точек границ объекта недвижимости выполнена программным обеспечением фирмы изготовителя спутниковой аппаратуры Acnovo GX 9, имеющей погрешность в режиме RTK Mt=±10мм+1мм/км СКО Mt=±10мм+1мм/4.7
—	н610О	—	—	—	405022.	1362206	—	Метод	0.10	Оценка точности спутниковых

КАРТА-ПЛАН ТЕРРИТОРИИ Описание местоположения здания, сооружения, объекта незавершенного строительства на земельном участке										
					43	.23		спутниковых геодезических измерений (определений)		определений координат точек границ объекта недвижимости выполнена программным обеспечением фирмы изготовителя спутниковой аппаратуры Acnovo GX 9, имеющей погрешность в режиме RTK Mt=±10мм+1мм/км СКО Mt=±10мм+1мм/4.7
—	н611О	—	—	—	405022.42	1362210.47	—	Метод спутниковых геодезических измерений (определений)	0.10	Оценка точности спутниковых определений координат точек границ объекта недвижимости выполнена программным обеспечением фирмы изготовителя спутниковой аппаратуры Acnovo GX 9, имеющей погрешность в режиме RTK Mt=±10мм+1мм/км СКО Mt=±10мм+1мм/4.7
—	н612О	—	—	—	404999.42	1362210.81	—	Метод спутниковых геодезических измерений (определений)	0.10	Оценка точности спутниковых определений координат точек границ объекта недвижимости выполнена программным обеспечением фирмы изготовителя спутниковой аппаратуры Acnovo GX 9, имеющей погрешность в режиме RTK Mt=±10мм+1мм/км СКО Mt=±10мм+1мм/4.7
—	н613О	—	—	—	404999.49	1362214.62	—	Метод спутниковых геодезических измерений	0.10	Оценка точности спутниковых определений координат точек границ объекта недвижимости выполнена

								(определений)		программным обеспечением фирмы изготовителя спутниковой аппаратуры Acnovo GX 9, имеющей погрешность в режиме RTK Mt=±10мм+1мм/км СКО Mt=±10мм+1мм/4.7
—	н614О	—	—	—	404986.07	1362214.84	—	Метод спутниковых геодезических измерений (определений)	0.10	Оценка точности спутниковых определений координат точек границ объекта недвижимости выполнена программным обеспечением фирмы изготовителя спутниковой аппаратуры Acnovo GX 9, имеющей погрешность в режиме RTK Mt=±10мм+1мм/км СКО Mt=±10мм+1мм/4.7
—	н615О	—	—	—	404985.79	1362198.51	—	Метод спутниковых геодезических измерений (определений)	0.10	Оценка точности спутниковых определений координат точек границ объекта недвижимости выполнена программным обеспечением фирмы изготовителя спутниковой аппаратуры Acnovo GX 9, имеющей погрешность в режиме RTK Mt=±10мм+1мм/км СКО Mt=±10мм+1мм/4.7
—	н616О	—	—	—	404988.82	1362198.45	—	Метод спутниковых геодезических измерений (определений)	0.10	Оценка точности спутниковых определений координат точек границ объекта недвижимости выполнена программным обеспечением фирмы изготовителя спутниковой аппаратуры Acnovo

КАРТА-ПЛАН ТЕРРИТОРИИ Описание местоположения здания, сооружения, объекта незавершенного строительства на земельном участке										
										GX 9, имеющей погрешность в режиме RTK Mt=±10мм+1мм/км СКО Mt=±10мм+1мм/4.7
—	н617О	—	—	—	404988.72	1362193.41	—	Метод спутниковых геодезических измерений (определений)	0.10	Оценка точности спутниковых определений координат точек границ объекта недвижимости выполнена программным обеспечением фирмы изготовителя спутниковой аппаратуры Acnovo GX 9, имеющей погрешность в режиме RTK Mt=±10мм+1мм/км СКО Mt=±10мм+1мм/4.7
—	н618О	—	—	—	404987.58	1362125.64	—	Метод спутниковых геодезических измерений (определений)	0.10	Оценка точности спутниковых определений координат точек границ объекта недвижимости выполнена программным обеспечением фирмы изготовителя спутниковой аппаратуры Acnovo GX 9, имеющей погрешность в режиме RTK Mt=±10мм+1мм/км СКО Mt=±10мм+1мм/4.7
—	н619О	—	—	—	405001.20	1362125.49	—	Метод спутниковых геодезических измерений (определений)	0.10	Оценка точности спутниковых определений координат точек границ объекта недвижимости выполнена программным обеспечением фирмы изготовителя спутниковой аппаратуры Acnovo GX 9, имеющей погрешность в режиме RTK Mt=±10мм+1мм/км СКО

КАРТА-ПЛАН ТЕРРИТОРИИ

Описание местоположения здания, сооружения, объекта незавершенного строительства на земельном участке

										Mt=±10мм+1мм/4.7
—	н620О	—	—	—	405001.26	1362132.53	—	Метод спутниковых геодезических измерений (определений)	0.10	Оценка точности спутниковых определений координат точек границ объекта недвижимости выполнена программным обеспечением фирмы изготовителя спутниковой аппаратуры Acnovo GX 9, имеющей погрешность в режиме RTK Mt=±10мм+1мм/км СКО Mt=±10мм+1мм/4.7
—	н621О	—	—	—	404999.77	1362132.55	—	Метод спутниковых геодезических измерений (определений)	0.10	Оценка точности спутниковых определений координат точек границ объекта недвижимости выполнена программным обеспечением фирмы изготовителя спутниковой аппаратуры Acnovo GX 9, имеющей погрешность в режиме RTK Mt=±10мм+1мм/км СКО Mt=±10мм+1мм/4.7
—	н622О	—	—	—	404999.85	1362141.26	—	Метод спутниковых геодезических измерений (определений)	0.10	Оценка точности спутниковых определений координат точек границ объекта недвижимости выполнена программным обеспечением фирмы изготовителя спутниковой аппаратуры Acnovo GX 9, имеющей погрешность в режиме RTK Mt=±10мм+1мм/км СКО Mt=±10мм+1мм/4.7
—	н623О	—	—	—	405001.42	1362141.27	—	Метод спутниковых	0.10	Оценка точности спутниковых определений координат точек

								геодезических измерений (определений)		границ объекта недвижимости выполнена программным обеспечением фирмы изготовителя спутниковой аппаратуры Acnovo GX 9, имеющей погрешность в режиме RTK Mt=±10мм+1мм/км СКО Mt=±10мм+1мм/4.7
—	н624О	—	—	—	405001.68	1362154.85	—	Метод спутниковых геодезических измерений (определений)	0.10	Оценка точности спутниковых определений координат точек границ объекта недвижимости выполнена программным обеспечением фирмы изготовителя спутниковой аппаратуры Acnovo GX 9, имеющей погрешность в режиме RTK Mt=±10мм+1мм/км СКО Mt=±10мм+1мм/4.7
—	н625О	—	—	—	405000.20	1362154.88	—	Метод спутниковых геодезических измерений (определений)	0.10	Оценка точности спутниковых определений координат точек границ объекта недвижимости выполнена программным обеспечением фирмы изготовителя спутниковой аппаратуры Acnovo GX 9, имеющей погрешность в режиме RTK Mt=±10мм+1мм/км СКО Mt=±10мм+1мм/4.7
—	н626О	—	—	—	405000.32	1362163.65	—	Метод спутниковых геодезических измерений (определений)	0.10	Оценка точности спутниковых определений координат точек границ объекта недвижимости выполнена программным обеспечением

КАРТА-ПЛАН ТЕРРИТОРИИ

Описание местоположения здания, сооружения, объекта незавершенного строительства на земельном участке

										фирмы изготовителя спутниковой аппаратуры Acnovo GX 9, имеющей погрешность в режиме RTK Mt=±10мм+1мм/км СКО Mt=±10мм+1мм/4.7
—	н627О	—	—	—	405001.83	1362163.63	—	Метод спутниковых геодезических измерений (определений)	0.10	Оценка точности спутниковых определений координат точек границ объекта недвижимости выполнена программным обеспечением фирмы изготовителя спутниковой аппаратуры Acnovo GX 9, имеющей погрешность в режиме RTK Mt=±10мм+1мм/км СКО Mt=±10мм+1мм/4.7
—	н595О	—	—	—	405002.03	1362177.26	—	Метод спутниковых геодезических измерений (определений)	0.10	Оценка точности спутниковых определений координат точек границ объекта недвижимости выполнена программным обеспечением фирмы изготовителя спутниковой аппаратуры Acnovo GX 9, имеющей погрешность в режиме RTK Mt=±10мм+1мм/км СКО Mt=±10мм+1мм/4.7

2. Характеристики здания, сооружения, объекта незавершенного строительства с кадастровым номером (обозначением) 74:33:0311001:456

№ п/п	Наименование характеристики	Значение характеристики
1	2	3
1	Вид объекта недвижимости	здание
2	Ранее присвоенный государственный учетный номер здания, сооружения, объекта незавершенного строительства (кадастровый, инвентарный или условный номер)	—

КАРТА-ПЛАН ТЕРРИТОРИИ

Описание местоположения здания, сооружения, объекта незавершенного строительства на земельном участке

1	2	3
3	Кадастровый номер земельного участка (земельных участков), в границах которого (которых) расположено здание, сооружение, объект незавершенного строительства	74:33:0311001:241
4	Номер кадастрового квартала (кадастровых кварталов), в пределах которого (которых) расположено здание, сооружение, объект незавершенного строительства	74:33:0311001
5	Адрес здания, сооружения, объекта незавершенного строительства	Челябинская обл., г. Магнитогорск, ул. Зеленый лог, д. 48
	Местоположение здания, сооружения, объекта незавершенного строительства	—
	Дополнительные сведения о местоположении	—
6	Иные сведения	—

1. Сведения о характерных точках контура
вид объекта недвижимости (здание, сооружение, объект незавершенного строительства) здание
кадастровый номер (обозначение) 74:33:0311001:460

Зона № 1

Номер контура	Номера характерных точек контура	Существующие			Уточненные			Метод определения координат	Средняя квадратическая погрешность определения координат характерной точки (M_t), м	Формулы, примененные для расчета средней квадратической погрешности определения координат характерной точки (M_t), м
		Координаты, м		R, м	Координаты, м		R, м			
		X	Y		X	Y				
1	2	3	4	5	6	7	8	9	10	11
—	н628О	—	—	—	405101.96	1362374.52	—	Метод спутниковых геодезических измерений (определений)	0.10	Оценка точности спутниковых определений координат точек границ объекта недвижимости выполнена программным обеспечением фирмы изготовителя спутниковой аппаратуры Acnovo GX 9, имеющей погрешность в режиме RTK Mt=±10мм+1мм/км СКО

КАРТА-ПЛАН ТЕРРИТОРИИ

Описание местоположения здания, сооружения, объекта незавершенного строительства на земельном участке

										Mt=±10мм+1мм/4.7
—	н629О	—	—	—	405102.16	1362384.84	—	Метод спутниковых геодезических измерений (определений)	0.10	Оценка точности спутниковых определений координат точек границ объекта недвижимости выполнена программным обеспечением фирмы изготовителя спутниковой аппаратуры Acnovo GX 9, имеющей погрешность в режиме RTK Mt=±10мм+1мм/км СКО Mt=±10мм+1мм/4.7
—	н630О	—	—	—	405077.66	1362385.42	—	Метод спутниковых геодезических измерений (определений)	0.10	Оценка точности спутниковых определений координат точек границ объекта недвижимости выполнена программным обеспечением фирмы изготовителя спутниковой аппаратуры Acnovo GX 9, имеющей погрешность в режиме RTK Mt=±10мм+1мм/км СКО Mt=±10мм+1мм/4.7
—	н631О	—	—	—	405077.15	1362368.77	—	Метод спутниковых геодезических измерений (определений)	0.10	Оценка точности спутниковых определений координат точек границ объекта недвижимости выполнена программным обеспечением фирмы изготовителя спутниковой аппаратуры Acnovo GX 9, имеющей погрешность в режиме RTK Mt=±10мм+1мм/км СКО Mt=±10мм+1мм/4.7
—	н632О	—	—	—	405086.76	1362368.42	—	Метод спутниковых	0.10	Оценка точности спутниковых определений координат точек

КАРТА-ПЛАН ТЕРРИТОРИИ

Описание местоположения здания, сооружения, объекта незавершенного строительства на земельном участке

								геодезических измерений (определений)		границ объекта недвижимости выполнена программным обеспечением фирмы изготовителя спутниковой аппаратуры Acnovo GX 9, имеющей погрешность в режиме RTK Mt=±10мм+1мм/км СКО Mt=±10мм+1мм/4.7
—	н633О	—	—	—	405086.94	1362374.79	—	Метод спутниковых геодезических измерений (определений)	0.10	Оценка точности спутниковых определений координат точек границ объекта недвижимости выполнена программным обеспечением фирмы изготовителя спутниковой аппаратуры Acnovo GX 9, имеющей погрешность в режиме RTK Mt=±10мм+1мм/км СКО Mt=±10мм+1мм/4.7
—	н628О	—	—	—	405101.96	1362374.52	—	Метод спутниковых геодезических измерений (определений)	0.10	Оценка точности спутниковых определений координат точек границ объекта недвижимости выполнена программным обеспечением фирмы изготовителя спутниковой аппаратуры Acnovo GX 9, имеющей погрешность в режиме RTK Mt=±10мм+1мм/км СКО Mt=±10мм+1мм/4.7

2. Характеристики здания, сооружения, объекта незавершенного строительства с кадастровым номером (обозначением) 74:33:0311001:460

№ п/п	Наименование характеристики	Значение характеристики
1	2	3
1	Вид объекта недвижимости	здание

КАРТА-ПЛАН ТЕРРИТОРИИ

Описание местоположения здания, сооружения, объекта незавершенного строительства на земельном участке

1	2	3
2	Ранее присвоенный государственный учетный номер здания, сооружения, объекта незавершенного строительства (кадастровый, инвентарный или условный номер)	—
3	Кадастровый номер земельного участка (земельных участков), в границах которого (которых) расположено здание, сооружение, объект незавершенного строительства	74:33:0311001:9845
4	Номер кадастрового квартала (кадастровых кварталов), в пределах которого (которых) расположено здание, сооружение, объект незавершенного строительства	74:33:0311001
5	Адрес здания, сооружения, объекта незавершенного строительства	—
	Местоположение здания, сооружения, объекта незавершенного строительства	Челябинская область, г. Магнитогорск, ул. Жукова, д. 18, корп. 1
	Дополнительные сведения о местоположении	—
6	Иные сведения	—

1. Сведения о характерных точках контура
вид объекта недвижимости (здание, сооружение, объект незавершенного строительства) здание
кадастровый номер (обозначение) 74:33:0311001:461

Зона № 1

Номер контура	Номера характерных точек контура	Существующие			Уточненные			Метод определения координат	Средняя квадратическая погрешность определения координат характерной точки (M_t), м	Формулы, примененные для расчета средней квадратической погрешности определения координат характерной точки (M_t), м
		Координаты, м		R, м	Координаты, м		R, м			
		X	Y		X	Y				
1	2	3	4	5	6	7	8	9	10	11
—	н634О	—	—	—	405562.94	1362194.54	—	Метод спутниковых геодезических измерений (определений)	0.10	Оценка точности спутниковых определений координат точек границ объекта недвижимости выполнена программным обеспечением фирмы изготовителя спутниковой аппаратуры Acnovo

КАРТА-ПЛАН ТЕРРИТОРИИ Описание местоположения здания, сооружения, объекта незавершенного строительства на земельном участке										
										GX 9, имеющей погрешность в режиме RTK Mt=±10мм+1мм/км СКО Mt=±10мм+1мм/4.7
—	н635О	—	—	—	405563.14	1362209.87	—	Метод спутниковых геодезических измерений (определений)	0.10	Оценка точности спутниковых определений координат точек границ объекта недвижимости выполнена программным обеспечением фирмы изготовителя спутниковой аппаратуры Acnovo GX 9, имеющей погрешность в режиме RTK Mt=±10мм+1мм/км СКО Mt=±10мм+1мм/4.7
—	н636О	—	—	—	405555.98	1362209.94	—	Метод спутниковых геодезических измерений (определений)	0.10	Оценка точности спутниковых определений координат точек границ объекта недвижимости выполнена программным обеспечением фирмы изготовителя спутниковой аппаратуры Acnovo GX 9, имеющей погрешность в режиме RTK Mt=±10мм+1мм/км СКО Mt=±10мм+1мм/4.7
—	н637О	—	—	—	405555.96	1362208.22	—	Метод спутниковых геодезических измерений (определений)	0.10	Оценка точности спутниковых определений координат точек границ объекта недвижимости выполнена программным обеспечением фирмы изготовителя спутниковой аппаратуры Acnovo GX 9, имеющей погрешность в режиме RTK Mt=±10мм+1мм/км СКО

КАРТА-ПЛАН ТЕРРИТОРИИ

Описание местоположения здания, сооружения, объекта незавершенного строительства на земельном участке

										Mt=±10мм+1мм/4.7
—	н638О	—	—	—	405553.78	1362208.26	—	Метод спутниковых геодезических измерений (определений)	0.10	Оценка точности спутниковых определений координат точек границ объекта недвижимости выполнена программным обеспечением фирмы изготовителя спутниковой аппаратуры Acnovo GX 9, имеющей погрешность в режиме RTK Mt=±10мм+1мм/км СКО Mt=±10мм+1мм/4.7
—	н639О	—	—	—	405553.83	1362211.83	—	Метод спутниковых геодезических измерений (определений)	0.10	Оценка точности спутниковых определений координат точек границ объекта недвижимости выполнена программным обеспечением фирмы изготовителя спутниковой аппаратуры Acnovo GX 9, имеющей погрешность в режиме RTK Mt=±10мм+1мм/км СКО Mt=±10мм+1мм/4.7
—	н640О	—	—	—	405550.21	1362211.87	—	Метод спутниковых геодезических измерений (определений)	0.10	Оценка точности спутниковых определений координат точек границ объекта недвижимости выполнена программным обеспечением фирмы изготовителя спутниковой аппаратуры Acnovo GX 9, имеющей погрешность в режиме RTK Mt=±10мм+1мм/км СКО Mt=±10мм+1мм/4.7
—	н641О	—	—	—	405550.18	1362208.35	—	Метод спутниковых	0.10	Оценка точности спутниковых определений координат точек

								геодезических измерений (определений)		границ объекта недвижимости выполнена программным обеспечением фирмы изготовителя спутниковой аппаратуры Acnovo GX 9, имеющей погрешность в режиме RTK Mt=±10мм+1мм/км СКО Mt=±10мм+1мм/4.7
—	н642О	—	—	—	405547.57	1362208.38	—	Метод спутниковых геодезических измерений (определений)	0.10	Оценка точности спутниковых определений координат точек границ объекта недвижимости выполнена программным обеспечением фирмы изготовителя спутниковой аппаратуры Acnovo GX 9, имеющей погрешность в режиме RTK Mt=±10мм+1мм/км СКО Mt=±10мм+1мм/4.7
—	н643О	—	—	—	405547.58	1362209.87	—	Метод спутниковых геодезических измерений (определений)	0.10	Оценка точности спутниковых определений координат точек границ объекта недвижимости выполнена программным обеспечением фирмы изготовителя спутниковой аппаратуры Acnovo GX 9, имеющей погрешность в режиме RTK Mt=±10мм+1мм/км СКО Mt=±10мм+1мм/4.7
—	н644О	—	—	—	405533.97	1362210.05	—	Метод спутниковых геодезических измерений (определений)	0.10	Оценка точности спутниковых определений координат точек границ объекта недвижимости выполнена программным обеспечением

										фирмы изготовителя спутниковой аппаратуры Acnovo GX 9, имеющей погрешность в режиме RTK Mt=±10мм+1мм/км СКО Mt=±10мм+1мм/4.7
—	н645О	—	—	—	405533.97	1362208.62	—	Метод спутниковых геодезических измерений (определений)	0.10	Оценка точности спутниковых определений координат точек границ объекта недвижимости выполнена программным обеспечением фирмы изготовителя спутниковой аппаратуры Acnovo GX 9, имеющей погрешность в режиме RTK Mt=±10мм+1мм/км СКО Mt=±10мм+1мм/4.7
—	н646О	—	—	—	405531.30	1362208.66	—	Метод спутниковых геодезических измерений (определений)	0.10	Оценка точности спутниковых определений координат точек границ объекта недвижимости выполнена программным обеспечением фирмы изготовителя спутниковой аппаратуры Acnovo GX 9, имеющей погрешность в режиме RTK Mt=±10мм+1мм/км СКО Mt=±10мм+1мм/4.7
—	н647О	—	—	—	405531.33	1362212.28	—	Метод спутниковых геодезических измерений (определений)	0.10	Оценка точности спутниковых определений координат точек границ объекта недвижимости выполнена программным обеспечением фирмы изготовителя спутниковой аппаратуры Acnovo GX 9, имеющей

КАРТА-ПЛАН ТЕРРИТОРИИ Описание местоположения здания, сооружения, объекта незавершенного строительства на земельном участке										
										погрешность в режиме RTK Mt=±10мм+1мм/км СКО Mt=±10мм+1мм/4.7
—	н648О	—	—	—	405527.65	1362212.31	—	Метод спутниковых геодезических измерений (определений)	0.10	Оценка точности спутниковых определений координат точек границ объекта недвижимости выполнена программным обеспечением фирмы изготовителя спутниковой аппаратуры Acnovo GX 9, имеющей погрешность в режиме RTK Mt=±10мм+1мм/км СКО Mt=±10мм+1мм/4.7
—	н649О	—	—	—	405527.60	1362208.76	—	Метод спутниковых геодезических измерений (определений)	0.10	Оценка точности спутниковых определений координат точек границ объекта недвижимости выполнена программным обеспечением фирмы изготовителя спутниковой аппаратуры Acnovo GX 9, имеющей погрешность в режиме RTK Mt=±10мм+1мм/км СКО Mt=±10мм+1мм/4.7
—	н650О	—	—	—	405525.02	1362208.80	—	Метод спутниковых геодезических измерений (определений)	0.10	Оценка точности спутниковых определений координат точек границ объекта недвижимости выполнена программным обеспечением фирмы изготовителя спутниковой аппаратуры Acnovo GX 9, имеющей погрешность в режиме RTK Mt=±10мм+1мм/км СКО Mt=±10мм+1мм/4.7

КАРТА-ПЛАН ТЕРРИТОРИИ Описание местоположения здания, сооружения, объекта незавершенного строительства на земельном участке										
—	н651О	—	—	—	405525.03	1362210.22	—	Метод спутниковых геодезических измерений (определений)	0.10	Оценка точности спутниковых определений координат точек границ объекта недвижимости выполнена программным обеспечением фирмы изготовителя спутниковой аппаратуры Acnovo GX 9, имеющей погрешность в режиме RTK Mt=±10мм+1мм/км СКО Mt=±10мм+1мм/4.7
—	н652О	—	—	—	405517.79	1362210.27	—	Метод спутниковых геодезических измерений (определений)	0.10	Оценка точности спутниковых определений координат точек границ объекта недвижимости выполнена программным обеспечением фирмы изготовителя спутниковой аппаратуры Acnovo GX 9, имеющей погрешность в режиме RTK Mt=±10мм+1мм/км СКО Mt=±10мм+1мм/4.7
—	н653О	—	—	—	405517.57	1362195.25	—	Метод спутниковых геодезических измерений (определений)	0.10	Оценка точности спутниковых определений координат точек границ объекта недвижимости выполнена программным обеспечением фирмы изготовителя спутниковой аппаратуры Acnovo GX 9, имеющей погрешность в режиме RTK Mt=±10мм+1мм/км СКО Mt=±10мм+1мм/4.7
—	н634О	—	—	—	405562.94	1362194.54	—	Метод спутниковых геодезических	0.10	Оценка точности спутниковых определений координат точек границ объекта недвижимости

КАРТА-ПЛАН ТЕРРИТОРИИ

Описание местоположения здания, сооружения, объекта незавершенного строительства на земельном участке

								измерений (определений)		выполнена программным обеспечением фирмы изготовителя спутниковой аппаратуры Acnovo GX 9, имеющей погрешность в режиме RTK Mt=±10мм+1мм/км СКО Mt=±10мм+1мм/4.7

2. Характеристики здания, сооружения, объекта незавершенного строительства с кадастровым номером (обозначением) 74:33:0311001:461

№ п/п	Наименование характеристики	Значение характеристики
1	2	3
1	Вид объекта недвижимости	здание
2	Ранее присвоенный государственный учетный номер здания, сооружения, объекта незавершенного строительства (кадастровый, инвентарный или условный номер)	—
3	Кадастровый номер земельного участка (земельных участков), в границах которого (которых) расположено здание, сооружение, объект незавершенного строительства	74:33:0311001:245
4	Номер кадастрового квартала (кадастровых кварталов), в пределах которого (которых) расположено здание, сооружение, объект незавершенного строительства	74:33:0311001
5	Адрес здания, сооружения, объекта незавершенного строительства	—
	Местоположение здания, сооружения, объекта незавершенного строительства	Челябинская область, г Магнитогорск, ул 50-летия Магнитки, д 45
	Дополнительные сведения о местоположении	—
6	Иные сведения	—

КАРТА-ПЛАН ТЕРРИТОРИИ

Описание местоположения здания, сооружения, объекта незавершенного строительства на земельном участке

1. Сведения о характерных точках контура
вид объекта недвижимости (здание, сооружение, объект незавершенного строительства) здание
кадастровый номер (обозначение) 74:33:0311001:464

Зона № 1

Номер контура	Номера характерных точек контура	Существующие			Уточненные			Метод определения координат	Средняя квадратическая погрешность определения координат характерной точки (M_t), м	Формулы, примененные для расчета средней квадратической погрешности определения координат характерной точки (M_t), м
		Координаты, м		R, м	Координаты, м		R, м			
		X	Y		X	Y				
1	2	3	4	5	6	7	8	9	10	11
—	н654О	—	—	—	405524.02	1362317.41	—	Метод спутниковых геодезических измерений (определений)	0.10	Оценка точности спутниковых определений координат точек границ объекта недвижимости выполнена программным обеспечением фирмы изготовителя спутниковой аппаратуры Acnovo GX 9, имеющей погрешность в режиме RTK Mt=±10мм+1мм/км СКО Mt=±10мм+1мм/4.7
—	н655О	—	—	—	405524.19	1362333.61	—	Метод спутниковых геодезических измерений (определений)	0.10	Оценка точности спутниковых определений координат точек границ объекта недвижимости выполнена программным обеспечением фирмы изготовителя спутниковой аппаратуры Acnovo GX 9, имеющей погрешность в режиме RTK Mt=±10мм+1мм/км СКО Mt=±10мм+1мм/4.7

КАРТА-ПЛАН ТЕРРИТОРИИ Описание местоположения здания, сооружения, объекта незавершенного строительства на земельном участке										
—	н656О	—	—	—	405509.56	1362333.80	—	Метод спутниковых геодезических измерений (определений)	0.10	Оценка точности спутниковых определений координат точек границ объекта недвижимости выполнена программным обеспечением фирмы изготовителя спутниковой аппаратуры Acnovo GX 9, имеющей погрешность в режиме RTK Mt=±10мм+1мм/км СКО Mt=±10мм+1мм/4.7
—	н657О	—	—	—	405509.57	1362335.80	—	Метод спутниковых геодезических измерений (определений)	0.10	Оценка точности спутниковых определений координат точек границ объекта недвижимости выполнена программным обеспечением фирмы изготовителя спутниковой аппаратуры Acnovo GX 9, имеющей погрешность в режиме RTK Mt=±10мм+1мм/км СКО Mt=±10мм+1мм/4.7
—	н658О	—	—	—	405502.60	1362335.87	—	Метод спутниковых геодезических измерений (определений)	0.10	Оценка точности спутниковых определений координат точек границ объекта недвижимости выполнена программным обеспечением фирмы изготовителя спутниковой аппаратуры Acnovo GX 9, имеющей погрешность в режиме RTK Mt=±10мм+1мм/км СКО Mt=±10мм+1мм/4.7
—	н659О	—	—	—	405502.59	1362333.97	—	Метод спутниковых геодезических	0.10	Оценка точности спутниковых определений координат точек границ объекта недвижимости

КАРТА-ПЛАН ТЕРРИТОРИИ										
Описание местоположения здания, сооружения, объекта незавершенного строительства на земельном участке										
								измерений (определений)		выполнена программным обеспечением фирмы изготовителя спутниковой аппаратуры Acnovo GX 9, имеющей погрешность в режиме RTK Mt=±10мм+1мм/км СКО Mt=±10мм+1мм/4.7
—	н660О	—	—	—	405487.72	1362334.12	—	Метод спутниковых геодезических измерений (определений)	0.10	Оценка точности спутниковых определений координат точек границ объекта недвижимости выполнена программным обеспечением фирмы изготовителя спутниковой аппаратуры Acnovo GX 9, имеющей погрешность в режиме RTK Mt=±10мм+1мм/км СКО Mt=±10мм+1мм/4.7
—	н661О	—	—	—	405487.53	1362317.96	—	Метод спутниковых геодезических измерений (определений)	0.10	Оценка точности спутниковых определений координат точек границ объекта недвижимости выполнена программным обеспечением фирмы изготовителя спутниковой аппаратуры Acnovo GX 9, имеющей погрешность в режиме RTK Mt=±10мм+1мм/км СКО Mt=±10мм+1мм/4.7
—	н654О	—	—	—	405524.02	1362317.41	—	Метод спутниковых геодезических измерений (определений)	0.10	Оценка точности спутниковых определений координат точек границ объекта недвижимости выполнена программным обеспечением фирмы изготовителя

КАРТА-ПЛАН ТЕРРИТОРИИ

Описание местоположения здания, сооружения, объекта незавершенного строительства на земельном участке

										спутниковой аппаратуры Acnovo GX 9, имеющей погрешность в режиме RTK Mt=±10мм+1мм/км СКО Mt=±10мм+1мм/4.7

2. Характеристики здания, сооружения, объекта незавершенного строительства с кадастровым номером (обозначением) 74:33:0311001:464

№ п/п	Наименование характеристики	Значение характеристики
1	2	3
1	Вид объекта недвижимости	здание
2	Ранее присвоенный государственный учетный номер здания, сооружения, объекта незавершенного строительства (кадастровый, инвентарный или условный номер)	—
3	Кадастровый номер земельного участка (земельных участков), в границах которого (которых) расположено здание, сооружение, объект незавершенного строительства	74:33:0311001:253
4	Номер кадастрового квартала (кадастровых кварталов), в пределах которого (которых) расположено здание, сооружение, объект незавершенного строительства	74:33:0311001
5	Адрес здания, сооружения, объекта незавершенного строительства	—
	Местоположение здания, сооружения, объекта незавершенного строительства	Челябинская область, г. Магнитогорск, ул. 50-летия Магнитки, д. 39
	Дополнительные сведения о местоположении	—
6	Иные сведения	—

КАРТА-ПЛАН ТЕРРИТОРИИ

Описание местоположения здания, сооружения, объекта незавершенного строительства на земельном участке

1. Сведения о характерных точках контура
вид объекта недвижимости (здание, сооружение, объект незавершенного строительства) здание
кадастровый номер (обозначение) 74:33:0311001:466

Зона № 1

Номер контура	Номера характерных точек контура	Существующие			Уточненные			Метод определения координат	Средняя квадратическая погрешность определения координат характерной точки (M_t), м	Формулы, примененные для расчета средней квадратической погрешности определения координат характерной точки (M_t), м
		Координаты, м		R, м	Координаты, м		R, м			
		X	Y		X	Y				
1	2	3	4	5	6	7	8	9	10	11
—	н662О	—	—	—	405432.95	1361576.08	—	Метод спутниковых геодезических измерений (определений)	0.10	Оценка точности спутниковых определений координат точек границ объекта недвижимости выполнена программным обеспечением фирмы изготовителя спутниковой аппаратуры Acnovo GX 9, имеющей погрешность в режиме RTK Mt=±10мм+1мм/км СКО Mt=±10мм+1мм/4.7
—	н663О	—	—	—	405433.10	1361585.50	—	Метод спутниковых геодезических измерений (определений)	0.10	Оценка точности спутниковых определений координат точек границ объекта недвижимости выполнена программным обеспечением фирмы изготовителя спутниковой аппаратуры Acnovo GX 9, имеющей погрешность в режиме RTK Mt=±10мм+1мм/км СКО Mt=±10мм+1мм/4.7

КАРТА-ПЛАН ТЕРРИТОРИИ Описание местоположения здания, сооружения, объекта незавершенного строительства на земельном участке										
—	н664О	—	—	—	405435.41	1361585.47	—	Метод спутниковых геодезических измерений (определений)	0.10	Оценка точности спутниковых определений координат точек границ объекта недвижимости выполнена программным обеспечением фирмы изготовителя спутниковой аппаратуры Acnovo GX 9, имеющей погрешность в режиме RTK Mt=±10мм+1мм/км СКО Mt=±10мм+1мм/4.7
—	н665О	—	—	—	405435.44	1361588.50	—	Метод спутниковых геодезических измерений (определений)	0.10	Оценка точности спутниковых определений координат точек границ объекта недвижимости выполнена программным обеспечением фирмы изготовителя спутниковой аппаратуры Acnovo GX 9, имеющей погрешность в режиме RTK Mt=±10мм+1мм/км СКО Mt=±10мм+1мм/4.7
—	н666О	—	—	—	405420.20	1361588.73	—	Метод спутниковых геодезических измерений (определений)	0.10	Оценка точности спутниковых определений координат точек границ объекта недвижимости выполнена программным обеспечением фирмы изготовителя спутниковой аппаратуры Acnovo GX 9, имеющей погрешность в режиме RTK Mt=±10мм+1мм/км СКО Mt=±10мм+1мм/4.7
—	н667О	—	—	—	405419.99	1361576.27	—	Метод спутниковых геодезических	0.10	Оценка точности спутниковых определений координат точек границ объекта недвижимости

КАРТА-ПЛАН ТЕРРИТОРИИ

Описание местоположения здания, сооружения, объекта незавершенного строительства на земельном участке

								измерений (определений)		выполнена программным обеспечением фирмы изготовителя спутниковой аппаратуры Acnovo GX 9, имеющей погрешность в режиме RTK Mt=±10мм+1мм/км СКО Mt=±10мм+1мм/4.7
—	н662О	—	—	—	405432.95	1361576.08	—	Метод спутниковых геодезических измерений (определений)	0.10	Оценка точности спутниковых определений координат точек границ объекта недвижимости выполнена программным обеспечением фирмы изготовителя спутниковой аппаратуры Acnovo GX 9, имеющей погрешность в режиме RTK Mt=±10мм+1мм/км СКО Mt=±10мм+1мм/4.7

2. Характеристики здания, сооружения, объекта незавершенного строительства с кадастровым номером (обозначением) 74:33:0311001:466

№ п/п	Наименование характеристики	Значение характеристики
1	2	3
1	Вид объекта недвижимости	здание
2	Ранее присвоенный государственный учетный номер здания, сооружения, объекта незавершенного строительства (кадастровый, инвентарный или условный номер)	—
3	Кадастровый номер земельного участка (земельных участков), в границах которого (которых) расположено здание, сооружение, объект незавершенного строительства	:ЗУ3
4	Номер кадастрового квартала (кадастровых кварталов), в пределах которого (которых) расположено здание, сооружение, объект незавершенного строительства	74:33:0311001
5	Адрес здания, сооружения, объекта незавершенного строительства	—
	Местоположение здания, сооружения, объекта незавершенного строительства	Челябинская область, г. Магнитогорск, ул. 50-летия Магнитки, д. 59, корп. 2

КАРТА-ПЛАН ТЕРРИТОРИИ

Описание местоположения здания, сооружения, объекта незавершенного строительства на земельном участке

1	2	3
	Дополнительные сведения о местоположении	—
6	Иные сведения	—

1. Сведения о характерных точках контура
вид объекта недвижимости (здание, сооружение, объект незавершенного строительства) здание
кадастровый номер (обозначение) 74:33:0311001:468

Зона № 1

Номер контура	Номера характерных точек контура	Существующие			Уточненные			Метод определения координат	Средняя квадратическая погрешность определения координат характерной точки (M_t), м	Формулы, примененные для расчета средней квадратической погрешности определения координат характерной точки (M_t), м
		Координаты, м		R, м	Координаты, м		R, м			
		X	Y		X	Y				
1	2	3	4	5	6	7	8	9	10	11
—	н668О	—	—	—	405529.34	1361561.61	—	Метод спутниковых геодезических измерений (определений)	0.10	Оценка точности спутниковых определений координат точек границ объекта недвижимости выполнена программным обеспечением фирмы изготовителя спутниковой аппаратуры Acnovo GX 9, имеющей погрешность в режиме RTK Mt=±10мм+1мм/км СКО Mt=±10мм+1мм/4.7
—	н669О	—	—	—	405529.41	1361568.66	—	Метод спутниковых геодезических измерений (определений)	0.10	Оценка точности спутниковых определений координат точек границ объекта недвижимости выполнена программным обеспечением фирмы изготовителя спутниковой аппаратуры Acnovo GX 9, имеющей

КАРТА-ПЛАН ТЕРРИТОРИИ

Описание местоположения здания, сооружения, объекта незавершенного строительства на земельном участке

										погрешность в режиме RTK Mt=±10мм+1мм/км СКО Mt=±10мм+1мм/4.7
—	н670О	—	—	—	405526.55	1361568.70	—	Метод спутниковых геодезических измерений (определений)	0.10	Оценка точности спутниковых определений координат точек границ объекта недвижимости выполнена программным обеспечением фирмы изготовителя спутниковой аппаратуры Acnovo GX 9, имеющей погрешность в режиме RTK Mt=±10мм+1мм/км СКО Mt=±10мм+1мм/4.7
—	н671О	—	—	—	405526.59	1361571.92	—	Метод спутниковых геодезических измерений (определений)	0.10	Оценка точности спутниковых определений координат точек границ объекта недвижимости выполнена программным обеспечением фирмы изготовителя спутниковой аппаратуры Acnovo GX 9, имеющей погрешность в режиме RTK Mt=±10мм+1мм/км СКО Mt=±10мм+1мм/4.7
—	н672О	—	—	—	405541.80	1361571.62	—	Метод спутниковых геодезических измерений (определений)	0.10	Оценка точности спутниковых определений координат точек границ объекта недвижимости выполнена программным обеспечением фирмы изготовителя спутниковой аппаратуры Acnovo GX 9, имеющей погрешность в режиме RTK Mt=±10мм+1мм/км СКО Mt=±10мм+1мм/4.7

КАРТА-ПЛАН ТЕРРИТОРИИ Описание местоположения здания, сооружения, объекта незавершенного строительства на земельном участке										
—	н673О	—	—	—	405542.24	1361596.01	—	Метод спутниковых геодезических измерений (определений)	0.10	Оценка точности спутниковых определений координат точек границ объекта недвижимости выполнена программным обеспечением фирмы изготовителя спутниковой аппаратуры Acnovo GX 9, имеющей погрешность в режиме RTK Mt=±10мм+1мм/км СКО Mt=±10мм+1мм/4.7
—	н674О	—	—	—	405543.45	1361596.03	—	Метод спутниковых геодезических измерений (определений)	0.10	Оценка точности спутниковых определений координат точек границ объекта недвижимости выполнена программным обеспечением фирмы изготовителя спутниковой аппаратуры Acnovo GX 9, имеющей погрешность в режиме RTK Mt=±10мм+1мм/км СКО Mt=±10мм+1мм/4.7
—	н675О	—	—	—	405543.54	1361601.25	—	Метод спутниковых геодезических измерений (определений)	0.10	Оценка точности спутниковых определений координат точек границ объекта недвижимости выполнена программным обеспечением фирмы изготовителя спутниковой аппаратуры Acnovo GX 9, имеющей погрешность в режиме RTK Mt=±10мм+1мм/км СКО Mt=±10мм+1мм/4.7
—	н676О	—	—	—	405544.08	1361601.33	—	Метод спутниковых геодезических	0.10	Оценка точности спутниковых определений координат точек границ объекта недвижимости

КАРТА-ПЛАН ТЕРРИТОРИИ										
Описание местоположения здания, сооружения, объекта незавершенного строительства на земельном участке										
								измерений (определений)		выполнена программным обеспечением фирмы изготовителя спутниковой аппаратуры Acnovo GX 9, имеющей погрешность в режиме RTK Mt=±10мм+1мм/км СКО Mt=±10мм+1мм/4.7
—	н677О	—	—	—	405544.59	1361601.60	—	Метод спутниковых геодезических измерений (определений)	0.10	Оценка точности спутниковых определений координат точек границ объекта недвижимости выполнена программным обеспечением фирмы изготовителя спутниковой аппаратуры Acnovo GX 9, имеющей погрешность в режиме RTK Mt=±10мм+1мм/км СКО Mt=±10мм+1мм/4.7
—	н678О	—	—	—	405545.07	1361602.21	—	Метод спутниковых геодезических измерений (определений)	0.10	Оценка точности спутниковых определений координат точек границ объекта недвижимости выполнена программным обеспечением фирмы изготовителя спутниковой аппаратуры Acnovo GX 9, имеющей погрешность в режиме RTK Mt=±10мм+1мм/км СКО Mt=±10мм+1мм/4.7
—	н679О	—	—	—	405545.15	1361608.93	—	Метод спутниковых геодезических измерений (определений)	0.10	Оценка точности спутниковых определений координат точек границ объекта недвижимости выполнена программным обеспечением фирмы изготовителя

										спутниковой аппаратуры Acnovo GX 9, имеющей погрешность в режиме RTK Mt=±10мм+1мм/км СКО Mt=±10мм+1мм/4.7
—	н680О	—	—	—	405544.81	1361609.63	—	Метод спутниковых геодезических измерений (определений)	0.10	Оценка точности спутниковых определений координат точек границ объекта недвижимости выполнена программным обеспечением фирмы изготовителя спутниковой аппаратуры Acnovo GX 9, имеющей погрешность в режиме RTK Mt=±10мм+1мм/км СКО Mt=±10мм+1мм/4.7
—	н681О	—	—	—	405544.45	1361610.18	—	Метод спутниковых геодезических измерений (определений)	0.10	Оценка точности спутниковых определений координат точек границ объекта недвижимости выполнена программным обеспечением фирмы изготовителя спутниковой аппаратуры Acnovo GX 9, имеющей погрешность в режиме RTK Mt=±10мм+1мм/км СКО Mt=±10мм+1мм/4.7
—	н682О	—	—	—	405543.90	1361610.58	—	Метод спутниковых геодезических измерений (определений)	0.10	Оценка точности спутниковых определений координат точек границ объекта недвижимости выполнена программным обеспечением фирмы изготовителя спутниковой аппаратуры Acnovo GX 9, имеющей погрешность в режиме RTK

КАРТА-ПЛАН ТЕРРИТОРИИ

Описание местоположения здания, сооружения, объекта незавершенного строительства на земельном участке

										Mt=±10мм+1мм/км СКО Mt=±10мм+1мм/4.7
—	н683О	—	—	—	405543.14	1361610.83	—	Метод спутниковых геодезических измерений (определений)	0.10	Оценка точности спутниковых определений координат точек границ объекта недвижимости выполнена программным обеспечением фирмы изготовителя спутниковой аппаратуры Acnovo GX 9, имеющей погрешность в режиме RTK Mt=±10мм+1мм/км СКО Mt=±10мм+1мм/4.7
—	н684О	—	—	—	405538.11	1361610.89	—	Метод спутниковых геодезических измерений (определений)	0.10	Оценка точности спутниковых определений координат точек границ объекта недвижимости выполнена программным обеспечением фирмы изготовителя спутниковой аппаратуры Acnovo GX 9, имеющей погрешность в режиме RTK Mt=±10мм+1мм/км СКО Mt=±10мм+1мм/4.7
—	н685О	—	—	—	405538.11	1361610.34	—	Метод спутниковых геодезических измерений (определений)	0.10	Оценка точности спутниковых определений координат точек границ объекта недвижимости выполнена программным обеспечением фирмы изготовителя спутниковой аппаратуры Acnovo GX 9, имеющей погрешность в режиме RTK Mt=±10мм+1мм/км СКО Mt=±10мм+1мм/4.7
—	н686О	—	—	—	405538.	1361610	—	Метод	0.10	Оценка точности спутниковых

КАРТА-ПЛАН ТЕРРИТОРИИ Описание местоположения здания, сооружения, объекта незавершенного строительства на земельном участке										
					46	.34		спутниковых геодезических измерений (определений)		определений координат точек границ объекта недвижимости выполнена программным обеспечением фирмы изготовителя спутниковой аппаратуры Acnovo GX 9, имеющей погрешность в режиме RTK Mt=±10мм+1мм/км СКО Mt=±10мм+1мм/4.7
—	н687О	—	—	—	405538.44	1361608.91	—	Метод спутниковых геодезических измерений (определений)	0.10	Оценка точности спутниковых определений координат точек границ объекта недвижимости выполнена программным обеспечением фирмы изготовителя спутниковой аппаратуры Acnovo GX 9, имеющей погрешность в режиме RTK Mt=±10мм+1мм/км СКО Mt=±10мм+1мм/4.7
—	н688О	—	—	—	405510.66	1361609.37	—	Метод спутниковых геодезических измерений (определений)	0.10	Оценка точности спутниковых определений координат точек границ объекта недвижимости выполнена программным обеспечением фирмы изготовителя спутниковой аппаратуры Acnovo GX 9, имеющей погрешность в режиме RTK Mt=±10мм+1мм/км СКО Mt=±10мм+1мм/4.7
—	н689О	—	—	—	405510.02	1361572.23	—	Метод спутниковых геодезических измерений	0.10	Оценка точности спутниковых определений координат точек границ объекта недвижимости выполнена

								(определений)		программным обеспечением фирмы изготовителя спутниковой аппаратуры Acnovo GX 9, имеющей погрешность в режиме RTK Mt=±10мм+1мм/км СКО Mt=±10мм+1мм/4.7
—	н690О	—	—	—	405515.03	1361572.13	—	Метод спутниковых геодезических измерений (определений)	0.10	Оценка точности спутниковых определений координат точек границ объекта недвижимости выполнена программным обеспечением фирмы изготовителя спутниковой аппаратуры Acnovo GX 9, имеющей погрешность в режиме RTK Mt=±10мм+1мм/км СКО Mt=±10мм+1мм/4.7
—	н691О	—	—	—	405514.99	1361569.05	—	Метод спутниковых геодезических измерений (определений)	0.10	Оценка точности спутниковых определений координат точек границ объекта недвижимости выполнена программным обеспечением фирмы изготовителя спутниковой аппаратуры Acnovo GX 9, имеющей погрешность в режиме RTK Mt=±10мм+1мм/км СКО Mt=±10мм+1мм/4.7
—	н692О	—	—	—	405512.50	1361569.07	—	Метод спутниковых геодезических измерений (определений)	0.10	Оценка точности спутниковых определений координат точек границ объекта недвижимости выполнена программным обеспечением фирмы изготовителя спутниковой аппаратуры Acnovo

КАРТА-ПЛАН ТЕРРИТОРИИ Описание местоположения здания, сооружения, объекта незавершенного строительства на земельном участке										
										GX 9, имеющей погрешность в режиме RTK Mt=±10мм+1мм/км СКО Mt=±10мм+1мм/4.7
—	н693О	—	—	—	405512.41	1361562.76	—	Метод спутниковых геодезических измерений (определений)	0.10	Оценка точности спутниковых определений координат точек границ объекта недвижимости выполнена программным обеспечением фирмы изготовителя спутниковой аппаратуры Acnovo GX 9, имеющей погрешность в режиме RTK Mt=±10мм+1мм/км СКО Mt=±10мм+1мм/4.7
—	н694О	—	—	—	405511.70	1361562.77	—	Метод спутниковых геодезических измерений (определений)	0.10	Оценка точности спутниковых определений координат точек границ объекта недвижимости выполнена программным обеспечением фирмы изготовителя спутниковой аппаратуры Acnovo GX 9, имеющей погрешность в режиме RTK Mt=±10мм+1мм/км СКО Mt=±10мм+1мм/4.7
—	н695О	—	—	—	405511.58	1361555.74	—	Метод спутниковых геодезических измерений (определений)	0.10	Оценка точности спутниковых определений координат точек границ объекта недвижимости выполнена программным обеспечением фирмы изготовителя спутниковой аппаратуры Acnovo GX 9, имеющей погрешность в режиме RTK Mt=±10мм+1мм/км СКО

КАРТА-ПЛАН ТЕРРИТОРИИ

Описание местоположения здания, сооружения, объекта незавершенного строительства на земельном участке

										Mt=±10мм+1мм/4.7
—	н696О	—	—	—	405512.42	1361555.72	—	Метод спутниковых геодезических измерений (определений)	0.10	Оценка точности спутниковых определений координат точек границ объекта недвижимости выполнена программным обеспечением фирмы изготовителя спутниковой аппаратуры Acnovo GX 9, имеющей погрешность в режиме RTK Mt=±10мм+1мм/км СКО Mt=±10мм+1мм/4.7
—	н697О	—	—	—	405512.37	1361549.38	—	Метод спутниковых геодезических измерений (определений)	0.10	Оценка точности спутниковых определений координат точек границ объекта недвижимости выполнена программным обеспечением фирмы изготовителя спутниковой аппаратуры Acnovo GX 9, имеющей погрешность в режиме RTK Mt=±10мм+1мм/км СКО Mt=±10мм+1мм/4.7
—	н698О	—	—	—	405514.66	1361549.32	—	Метод спутниковых геодезических измерений (определений)	0.10	Оценка точности спутниковых определений координат точек границ объекта недвижимости выполнена программным обеспечением фирмы изготовителя спутниковой аппаратуры Acnovo GX 9, имеющей погрешность в режиме RTK Mt=±10мм+1мм/км СКО Mt=±10мм+1мм/4.7
—	н699О	—	—	—	405514.59	1361544.15	—	Метод спутниковых	0.10	Оценка точности спутниковых определений координат точек

								геодезических измерений (определений)		границ объекта недвижимости выполнена программным обеспечением фирмы изготовителя спутниковой аппаратуры Acnovo GX 9, имеющей погрешность в режиме RTK Mt=±10мм+1мм/км СКО Mt=±10мм+1мм/4.7
—	н700О	—	—	—	405512.21	1361544.17	—	Метод спутниковых геодезических измерений (определений)	0.10	Оценка точности спутниковых определений координат точек границ объекта недвижимости выполнена программным обеспечением фирмы изготовителя спутниковой аппаратуры Acnovo GX 9, имеющей погрешность в режиме RTK Mt=±10мм+1мм/км СКО Mt=±10мм+1мм/4.7
—	н701О	—	—	—	405512.11	1361537.87	—	Метод спутниковых геодезических измерений (определений)	0.10	Оценка точности спутниковых определений координат точек границ объекта недвижимости выполнена программным обеспечением фирмы изготовителя спутниковой аппаратуры Acnovo GX 9, имеющей погрешность в режиме RTK Mt=±10мм+1мм/км СКО Mt=±10мм+1мм/4.7
—	н702О	—	—	—	405511.37	1361537.88	—	Метод спутниковых геодезических измерений (определений)	0.10	Оценка точности спутниковых определений координат точек границ объекта недвижимости выполнена программным обеспечением

										фирмы изготовителя спутниковой аппаратуры Acnovo GX 9, имеющей погрешность в режиме RTK Mt=±10мм+1мм/км СКО Mt=±10мм+1мм/4.7
—	н703О	—	—	—	405511.27	1361530.81	—	Метод спутниковых геодезических измерений (определений)	0.10	Оценка точности спутниковых определений координат точек границ объекта недвижимости выполнена программным обеспечением фирмы изготовителя спутниковой аппаратуры Acnovo GX 9, имеющей погрешность в режиме RTK Mt=±10мм+1мм/км СКО Mt=±10мм+1мм/4.7
—	н704О	—	—	—	405511.86	1361530.80	—	Метод спутниковых геодезических измерений (определений)	0.10	Оценка точности спутниковых определений координат точек границ объекта недвижимости выполнена программным обеспечением фирмы изготовителя спутниковой аппаратуры Acnovo GX 9, имеющей погрешность в режиме RTK Mt=±10мм+1мм/км СКО Mt=±10мм+1мм/4.7
—	н705О	—	—	—	405511.74	1361524.32	—	Метод спутниковых геодезических измерений (определений)	0.10	Оценка точности спутниковых определений координат точек границ объекта недвижимости выполнена программным обеспечением фирмы изготовителя спутниковой аппаратуры Acnovo GX 9, имеющей

КАРТА-ПЛАН ТЕРРИТОРИИ										
Описание местоположения здания, сооружения, объекта незавершенного строительства на земельном участке										
										погрешность в режиме RTK Mt=±10мм+1мм/км СКО Mt=±10мм+1мм/4.7
—	н706О	—	—	—	405514.08	1361524.27	—	Метод спутниковых геодезических измерений (определений)	0.10	Оценка точности спутниковых определений координат точек границ объекта недвижимости выполнена программным обеспечением фирмы изготовителя спутниковой аппаратуры Acnovo GX 9, имеющей погрешность в режиме RTK Mt=±10мм+1мм/км СКО Mt=±10мм+1мм/4.7
—	н113О	—	—	—	405514.03	1361521.48	—	Метод спутниковых геодезических измерений (определений)	0.10	Оценка точности спутниковых определений координат точек границ объекта недвижимости выполнена программным обеспечением фирмы изготовителя спутниковой аппаратуры Acnovo GX 9, имеющей погрешность в режиме RTK Mt=±10мм+1мм/км СКО Mt=±10мм+1мм/4.7
—	н112О	—	—	—	405525.44	1361521.27	—	Метод спутниковых геодезических измерений (определений)	0.10	Оценка точности спутниковых определений координат точек границ объекта недвижимости выполнена программным обеспечением фирмы изготовителя спутниковой аппаратуры Acnovo GX 9, имеющей погрешность в режиме RTK Mt=±10мм+1мм/км СКО Mt=±10мм+1мм/4.7

КАРТА-ПЛАН ТЕРРИТОРИИ Описание местоположения здания, сооружения, объекта незавершенного строительства на земельном участке										
—	н707О	—	—	—	405525.48	1361523.99	—	Метод спутниковых геодезических измерений (определений)	0.10	Оценка точности спутниковых определений координат точек границ объекта недвижимости выполнена программным обеспечением фирмы изготовителя спутниковой аппаратуры Acnovo GX 9, имеющей погрешность в режиме RTK Mt=±10мм+1мм/км СКО Mt=±10мм+1мм/4.7
—	н708О	—	—	—	405528.54	1361523.97	—	Метод спутниковых геодезических измерений (определений)	0.10	Оценка точности спутниковых определений координат точек границ объекта недвижимости выполнена программным обеспечением фирмы изготовителя спутниковой аппаратуры Acnovo GX 9, имеющей погрешность в режиме RTK Mt=±10мм+1мм/км СКО Mt=±10мм+1мм/4.7
—	н709О	—	—	—	405528.66	1361531.21	—	Метод спутниковых геодезических измерений (определений)	0.10	Оценка точности спутниковых определений координат точек границ объекта недвижимости выполнена программным обеспечением фирмы изготовителя спутниковой аппаратуры Acnovo GX 9, имеющей погрешность в режиме RTK Mt=±10мм+1мм/км СКО Mt=±10мм+1мм/4.7
—	н710О	—	—	—	405527.09	1361531.25	—	Метод спутниковых геодезических	0.10	Оценка точности спутниковых определений координат точек границ объекта недвижимости

КАРТА-ПЛАН ТЕРРИТОРИИ										
Описание местоположения здания, сооружения, объекта незавершенного строительства на земельном участке										
								измерений (определений)		выполнена программным обеспечением фирмы изготовителя спутниковой аппаратуры Acnovo GX 9, имеющей погрешность в режиме RTK Mt=±10мм+1мм/км СКО Mt=±10мм+1мм/4.7
—	н711О	—	—	—	405527.18	1361536.84	—	Метод спутниковых геодезических измерений (определений)	0.10	Оценка точности спутниковых определений координат точек границ объекта недвижимости выполнена программным обеспечением фирмы изготовителя спутниковой аппаратуры Acnovo GX 9, имеющей погрешность в режиме RTK Mt=±10мм+1мм/км СКО Mt=±10мм+1мм/4.7
—	н712О	—	—	—	405528.86	1361536.87	—	Метод спутниковых геодезических измерений (определений)	0.10	Оценка точности спутниковых определений координат точек границ объекта недвижимости выполнена программным обеспечением фирмы изготовителя спутниковой аппаратуры Acnovo GX 9, имеющей погрешность в режиме RTK Mt=±10мм+1мм/км СКО Mt=±10мм+1мм/4.7
—	н713О	—	—	—	405528.96	1361543.87	—	Метод спутниковых геодезических измерений (определений)	0.10	Оценка точности спутниковых определений координат точек границ объекта недвижимости выполнена программным обеспечением фирмы изготовителя

										спутниковой аппаратуры Acnovo GX 9, имеющей погрешность в режиме RTK Mt=±10мм+1мм/км СКО Mt=±10мм+1мм/4.7
—	н714О	—	—	—	405525.96	1361543.90	—	Метод спутниковых геодезических измерений (определений)	0.10	Оценка точности спутниковых определений координат точек границ объекта недвижимости выполнена программным обеспечением фирмы изготовителя спутниковой аппаратуры Acnovo GX 9, имеющей погрешность в режиме RTK Mt=±10мм+1мм/км СКО Mt=±10мм+1мм/4.7
—	н715О	—	—	—	405526.03	1361549.08	—	Метод спутниковых геодезических измерений (определений)	0.10	Оценка точности спутниковых определений координат точек границ объекта недвижимости выполнена программным обеспечением фирмы изготовителя спутниковой аппаратуры Acnovo GX 9, имеющей погрешность в режиме RTK Mt=±10мм+1мм/км СКО Mt=±10мм+1мм/4.7
—	н716О	—	—	—	405529.08	1361549.07	—	Метод спутниковых геодезических измерений (определений)	0.10	Оценка точности спутниковых определений координат точек границ объекта недвижимости выполнена программным обеспечением фирмы изготовителя спутниковой аппаратуры Acnovo GX 9, имеющей погрешность в режиме RTK

КАРТА-ПЛАН ТЕРРИТОРИИ

Описание местоположения здания, сооружения, объекта незавершенного строительства на земельном участке

										Mt=±10мм+1мм/км СКО Mt=±10мм+1мм/4.7
—	н717О	—	—	—	405529.24	1361556.13	—	Метод спутниковых геодезических измерений (определений)	0.10	Оценка точности спутниковых определений координат точек границ объекта недвижимости выполнена программным обеспечением фирмы изготовителя спутниковой аппаратуры Acnovo GX 9, имеющей погрешность в режиме RTK Mt=±10мм+1мм/км СКО Mt=±10мм+1мм/4.7
—	н718О	—	—	—	405527.81	1361556.15	—	Метод спутниковых геодезических измерений (определений)	0.10	Оценка точности спутниковых определений координат точек границ объекта недвижимости выполнена программным обеспечением фирмы изготовителя спутниковой аппаратуры Acnovo GX 9, имеющей погрешность в режиме RTK Mt=±10мм+1мм/км СКО Mt=±10мм+1мм/4.7
—	н719О	—	—	—	405527.87	1361561.63	—	Метод спутниковых геодезических измерений (определений)	0.10	Оценка точности спутниковых определений координат точек границ объекта недвижимости выполнена программным обеспечением фирмы изготовителя спутниковой аппаратуры Acnovo GX 9, имеющей погрешность в режиме RTK Mt=±10мм+1мм/км СКО Mt=±10мм+1мм/4.7
—	н668О	—	—	—	405529.	1361561	—	Метод	0.10	Оценка точности спутниковых

КАРТА-ПЛАН ТЕРРИТОРИИ

Описание местоположения здания, сооружения, объекта незавершенного строительства на земельном участке

					34	.61		спутниковых геодезических измерений (определений)		определений координат точек границ объекта недвижимости выполнена программным обеспечением фирмы изготовителя спутниковой аппаратуры Acnovo GX 9, имеющей погрешность в режиме RTK Mt=±10мм+1мм/км СКО Mt=±10мм+1мм/4.7

2. Характеристики здания, сооружения, объекта незавершенного строительства с кадастровым номером (обозначением) 74:33:0311001:468

№ п/п	Наименование характеристики	Значение характеристики
1	2	3
1	Вид объекта недвижимости	здание
2	Ранее присвоенный государственный учетный номер здания, сооружения, объекта незавершенного строительства (кадастровый, инвентарный или условный номер)	—
3	Кадастровый номер земельного участка (земельных участков), в границах которого (которых) расположено здание, сооружение, объект незавершенного строительства	:ЗУ3, 74:33:0311001:48
4	Номер кадастрового квартала (кадастровых кварталов), в пределах которого (которых) расположено здание, сооружение, объект незавершенного строительства	74:33:0311001
5	Адрес здания, сооружения, объекта незавершенного строительства	—
	Местоположение здания, сооружения, объекта незавершенного строительства	Челябинская область, г. Магнитогорск, ул. 50-летия Магнитки, д. 59
	Дополнительные сведения о местоположении	—
6	Иные сведения	—

КАРТА-ПЛАН ТЕРРИТОРИИ

Описание местоположения здания, сооружения, объекта незавершенного строительства на земельном участке

1. Сведения о характерных точках контура
вид объекта недвижимости (здание, сооружение, объект незавершенного строительства) здание
кадастровый номер (обозначение) 74:33:0311001:469

Зона № 1

Номер контура	Номера характерных точек контура	Существующие			Уточненные			Метод определения координат	Средняя квадратическая погрешность определения координат характерной точки (M_t), м	Формулы, примененные для расчета средней квадратической погрешности определения координат характерной точки (M_t), м
		Координаты, м		R, м	Координаты, м		R, м			
		X	Y		X	Y				
1	2	3	4	5	6	7	8	9	10	11
—	н720О	—	—	—	405570.12	1361666.79	—	Метод спутниковых геодезических измерений (определений)	0.10	Оценка точности спутниковых определений координат точек границ объекта недвижимости выполнена программным обеспечением фирмы изготовителя спутниковой аппаратуры Acnovo GX 9, имеющей погрешность в режиме RTK Mt=±10мм+1мм/км СКО Mt=±10мм+1мм/4.7
—	н721О	—	—	—	405570.12	1361673.94	—	Метод спутниковых геодезических измерений (определений)	0.10	Оценка точности спутниковых определений координат точек границ объекта недвижимости выполнена программным обеспечением фирмы изготовителя спутниковой аппаратуры Acnovo GX 9, имеющей погрешность в режиме RTK Mt=±10мм+1мм/км СКО Mt=±10мм+1мм/4.7

КАРТА-ПЛАН ТЕРРИТОРИИ Описание местоположения здания, сооружения, объекта незавершенного строительства на земельном участке										
—	н722О	—	—	—	405567.29	1361673.97	—	Метод спутниковых геодезических измерений (определений)	0.10	Оценка точности спутниковых определений координат точек границ объекта недвижимости выполнена программным обеспечением фирмы изготовителя спутниковой аппаратуры Acnovo GX 9, имеющей погрешность в режиме RTK Mt=±10мм+1мм/км СКО Mt=±10мм+1мм/4.7
—	н723О	—	—	—	405567.28	1361679.10	—	Метод спутниковых геодезических измерений (определений)	0.10	Оценка точности спутниковых определений координат точек границ объекта недвижимости выполнена программным обеспечением фирмы изготовителя спутниковой аппаратуры Acnovo GX 9, имеющей погрешность в режиме RTK Mt=±10мм+1мм/км СКО Mt=±10мм+1мм/4.7
—	н724О	—	—	—	405570.38	1361679.11	—	Метод спутниковых геодезических измерений (определений)	0.10	Оценка точности спутниковых определений координат точек границ объекта недвижимости выполнена программным обеспечением фирмы изготовителя спутниковой аппаратуры Acnovo GX 9, имеющей погрешность в режиме RTK Mt=±10мм+1мм/км СКО Mt=±10мм+1мм/4.7
—	н725О	—	—	—	405570.41	1361686.11	—	Метод спутниковых геодезических	0.10	Оценка точности спутниковых определений координат точек границ объекта недвижимости

								измерений (определений)		выполнена программным обеспечением фирмы изготовителя спутниковой аппаратуры Acnovo GX 9, имеющей погрешность в режиме RTK Mt=±10мм+1мм/км СКО Mt=±10мм+1мм/4.7
—	н726О	—	—	—	405570.01	1361686.11	—	Метод спутниковых геодезических измерений (определений)	0.10	Оценка точности спутниковых определений координат точек границ объекта недвижимости выполнена программным обеспечением фирмы изготовителя спутниковой аппаратуры Acnovo GX 9, имеющей погрешность в режиме RTK Mt=±10мм+1мм/км СКО Mt=±10мм+1мм/4.7
—	н727О	—	—	—	405570.04	1361691.70	—	Метод спутниковых геодезических измерений (определений)	0.10	Оценка точности спутниковых определений координат точек границ объекта недвижимости выполнена программным обеспечением фирмы изготовителя спутниковой аппаратуры Acnovo GX 9, имеющей погрешность в режиме RTK Mt=±10мм+1мм/км СКО Mt=±10мм+1мм/4.7
—	н728О	—	—	—	405570.56	1361691.71	—	Метод спутниковых геодезических измерений (определений)	0.10	Оценка точности спутниковых определений координат точек границ объекта недвижимости выполнена программным обеспечением фирмы изготовителя

										спутниковой аппаратуры Acnovo GX 9, имеющей погрешность в режиме RTK Mt=±10мм+1мм/км СКО Mt=±10мм+1мм/4.7
—	н729О	—	—	—	405570.60	1361698.71	—	Метод спутниковых геодезических измерений (определений)	0.10	Оценка точности спутниковых определений координат точек границ объекта недвижимости выполнена программным обеспечением фирмы изготовителя спутниковой аппаратуры Acnovo GX 9, имеющей погрешность в режиме RTK Mt=±10мм+1мм/км СКО Mt=±10мм+1мм/4.7
—	н730О	—	—	—	405567.70	1361698.72	—	Метод спутниковых геодезических измерений (определений)	0.10	Оценка точности спутниковых определений координат точек границ объекта недвижимости выполнена программным обеспечением фирмы изготовителя спутниковой аппаратуры Acnovo GX 9, имеющей погрешность в режиме RTK Mt=±10мм+1мм/км СКО Mt=±10мм+1мм/4.7
—	н731О	—	—	—	405567.69	1361702.09	—	Метод спутниковых геодезических измерений (определений)	0.10	Оценка точности спутниковых определений координат точек границ объекта недвижимости выполнена программным обеспечением фирмы изготовителя спутниковой аппаратуры Acnovo GX 9, имеющей погрешность в режиме RTK

КАРТА-ПЛАН ТЕРРИТОРИИ

Описание местоположения здания, сооружения, объекта незавершенного строительства на земельном участке

										Mt=±10мм+1мм/км СКО Mt=±10мм+1мм/4.7
—	н732О	—	—	—	405556.38	1361702.10	—	Метод спутниковых геодезических измерений (определений)	0.10	Оценка точности спутниковых определений координат точек границ объекта недвижимости выполнена программным обеспечением фирмы изготовителя спутниковой аппаратуры Acnovo GX 9, имеющей погрешность в режиме RTK Mt=±10мм+1мм/км СКО Mt=±10мм+1мм/4.7
—	н733О	—	—	—	405556.38	1361699.11	—	Метод спутниковых геодезических измерений (определений)	0.10	Оценка точности спутниковых определений координат точек границ объекта недвижимости выполнена программным обеспечением фирмы изготовителя спутниковой аппаратуры Acnovo GX 9, имеющей погрешность в режиме RTK Mt=±10мм+1мм/км СКО Mt=±10мм+1мм/4.7
—	н734О	—	—	—	405553.78	1361699.11	—	Метод спутниковых геодезических измерений (определений)	0.10	Оценка точности спутниковых определений координат точек границ объекта недвижимости выполнена программным обеспечением фирмы изготовителя спутниковой аппаратуры Acnovo GX 9, имеющей погрешность в режиме RTK Mt=±10мм+1мм/км СКО Mt=±10мм+1мм/4.7
—	н735О	—	—	—	405553.	1361692	—	Метод	0.10	Оценка точности спутниковых

КАРТА-ПЛАН ТЕРРИТОРИИ Описание местоположения здания, сооружения, объекта незавершенного строительства на земельном участке										
					74	.88		спутниковых геодезических измерений (определений)		определений координат точек границ объекта недвижимости выполнена программным обеспечением фирмы изготовителя спутниковой аппаратуры Acnovo GX 9, имеющей погрешность в режиме RTK Mt=±10мм+1мм/км СКО Mt=±10мм+1мм/4.7
—	н736О	—	—	—	405553.00	1361692.88	—	Метод спутниковых геодезических измерений (определений)	0.10	Оценка точности спутниковых определений координат точек границ объекта недвижимости выполнена программным обеспечением фирмы изготовителя спутниковой аппаратуры Acnovo GX 9, имеющей погрешность в режиме RTK Mt=±10мм+1мм/км СКО Mt=±10мм+1мм/4.7
—	н737О	—	—	—	405552.99	1361685.80	—	Метод спутниковых геодезических измерений (определений)	0.10	Оценка точности спутниковых определений координат точек границ объекта недвижимости выполнена программным обеспечением фирмы изготовителя спутниковой аппаратуры Acnovo GX 9, имеющей погрешность в режиме RTK Mt=±10мм+1мм/км СКО Mt=±10мм+1мм/4.7
—	н738О	—	—	—	405553.49	1361685.80	—	Метод спутниковых геодезических измерений	0.10	Оценка точности спутниковых определений координат точек границ объекта недвижимости выполнена

								(определений)		программным обеспечением фирмы изготовителя спутниковой аппаратуры Acnovo GX 9, имеющей погрешность в режиме RTK Mt=±10мм+1мм/км СКО Mt=±10мм+1мм/4.7
—	н739О	—	—	—	405553.43	1361679.40	—	Метод спутниковых геодезических измерений (определений)	0.10	Оценка точности спутниковых определений координат точек границ объекта недвижимости выполнена программным обеспечением фирмы изготовителя спутниковой аппаратуры Acnovo GX 9, имеющей погрешность в режиме RTK Mt=±10мм+1мм/км СКО Mt=±10мм+1мм/4.7
—	н740О	—	—	—	405555.74	1361679.40	—	Метод спутниковых геодезических измерений (определений)	0.10	Оценка точности спутниковых определений координат точек границ объекта недвижимости выполнена программным обеспечением фирмы изготовителя спутниковой аппаратуры Acnovo GX 9, имеющей погрешность в режиме RTK Mt=±10мм+1мм/км СКО Mt=±10мм+1мм/4.7
—	н741О	—	—	—	405555.75	1361674.22	—	Метод спутниковых геодезических измерений (определений)	0.10	Оценка точности спутниковых определений координат точек границ объекта недвижимости выполнена программным обеспечением фирмы изготовителя спутниковой аппаратуры Acnovo

КАРТА-ПЛАН ТЕРРИТОРИИ Описание местоположения здания, сооружения, объекта незавершенного строительства на земельном участке										
										GX 9, имеющей погрешность в режиме RTK Mt=±10мм+1мм/км СКО Mt=±10мм+1мм/4.7
—	н742О	—	—	—	405553.24	1361674.22	—	Метод спутниковых геодезических измерений (определений)	0.10	Оценка точности спутниковых определений координат точек границ объекта недвижимости выполнена программным обеспечением фирмы изготовителя спутниковой аппаратуры Acnovo GX 9, имеющей погрешность в режиме RTK Mt=±10мм+1мм/км СКО Mt=±10мм+1мм/4.7
—	н743О	—	—	—	405553.23	1361668.00	—	Метод спутниковых геодезических измерений (определений)	0.10	Оценка точности спутниковых определений координат точек границ объекта недвижимости выполнена программным обеспечением фирмы изготовителя спутниковой аппаратуры Acnovo GX 9, имеющей погрешность в режиме RTK Mt=±10мм+1мм/км СКО Mt=±10мм+1мм/4.7
—	н744О	—	—	—	405552.49	1361668.01	—	Метод спутниковых геодезических измерений (определений)	0.10	Оценка точности спутниковых определений координат точек границ объекта недвижимости выполнена программным обеспечением фирмы изготовителя спутниковой аппаратуры Acnovo GX 9, имеющей погрешность в режиме RTK Mt=±10мм+1мм/км СКО

КАРТА-ПЛАН ТЕРРИТОРИИ

Описание местоположения здания, сооружения, объекта незавершенного строительства на земельном участке

										Mt=±10мм+1мм/4.7
—	н745О	—	—	—	405552.48	1361660.90	—	Метод спутниковых геодезических измерений (определений)	0.10	Оценка точности спутниковых определений координат точек границ объекта недвижимости выполнена программным обеспечением фирмы изготовителя спутниковой аппаратуры Acnovo GX 9, имеющей погрешность в режиме RTK Mt=±10мм+1мм/км СКО Mt=±10мм+1мм/4.7
—	н746О	—	—	—	405552.91	1361660.90	—	Метод спутниковых геодезических измерений (определений)	0.10	Оценка точности спутниковых определений координат точек границ объекта недвижимости выполнена программным обеспечением фирмы изготовителя спутниковой аппаратуры Acnovo GX 9, имеющей погрешность в режиме RTK Mt=±10мм+1мм/км СКО Mt=±10мм+1мм/4.7
—	н747О	—	—	—	405552.92	1361654.54	—	Метод спутниковых геодезических измерений (определений)	0.10	Оценка точности спутниковых определений координат точек границ объекта недвижимости выполнена программным обеспечением фирмы изготовителя спутниковой аппаратуры Acnovo GX 9, имеющей погрешность в режиме RTK Mt=±10мм+1мм/км СКО Mt=±10мм+1мм/4.7
—	н748О	—	—	—	405555.38	1361654.54	—	Метод спутниковых	0.10	Оценка точности спутниковых определений координат точек

КАРТА-ПЛАН ТЕРРИТОРИИ

Описание местоположения здания, сооружения, объекта незавершенного строительства на земельном участке

								геодезических измерений (определений)		границ объекта недвижимости выполнена программным обеспечением фирмы изготовителя спутниковой аппаратуры Acnovo GX 9, имеющей погрешность в режиме RTK Mt=±10мм+1мм/км СКО Mt=±10мм+1мм/4.7
—	н71О	—	—	—	405555.41	1361651.13	—	Метод спутниковых геодезических измерений (определений)	0.10	Оценка точности спутниковых определений координат точек границ объекта недвижимости выполнена программным обеспечением фирмы изготовителя спутниковой аппаратуры Acnovo GX 9, имеющей погрешность в режиме RTK Mt=±10мм+1мм/км СКО Mt=±10мм+1мм/4.7
—	н70О	—	—	—	405566.70	1361651.00	—	Метод спутниковых геодезических измерений (определений)	0.10	Оценка точности спутниковых определений координат точек границ объекта недвижимости выполнена программным обеспечением фирмы изготовителя спутниковой аппаратуры Acnovo GX 9, имеющей погрешность в режиме RTK Mt=±10мм+1мм/км СКО Mt=±10мм+1мм/4.7
—	н749О	—	—	—	405566.68	1361654.15	—	Метод спутниковых геодезических измерений (определений)	0.10	Оценка точности спутниковых определений координат точек границ объекта недвижимости выполнена программным обеспечением

										фирмы изготовителя спутниковой аппаратуры Acnovo GX 9, имеющей погрешность в режиме RTK Mt=±10мм+1мм/км СКО Mt=±10мм+1мм/4.7
—	н750О	—	—	—	405569.97	1361654.17	—	Метод спутниковых геодезических измерений (определений)	0.10	Оценка точности спутниковых определений координат точек границ объекта недвижимости выполнена программным обеспечением фирмы изготовителя спутниковой аппаратуры Acnovo GX 9, имеющей погрешность в режиме RTK Mt=±10мм+1мм/км СКО Mt=±10мм+1мм/4.7
—	н751О	—	—	—	405569.96	1361661.24	—	Метод спутниковых геодезических измерений (определений)	0.10	Оценка точности спутниковых определений координат точек границ объекта недвижимости выполнена программным обеспечением фирмы изготовителя спутниковой аппаратуры Acnovo GX 9, имеющей погрешность в режиме RTK Mt=±10мм+1мм/км СКО Mt=±10мм+1мм/4.7
—	н752О	—	—	—	405569.56	1361661.24	—	Метод спутниковых геодезических измерений (определений)	0.10	Оценка точности спутниковых определений координат точек границ объекта недвижимости выполнена программным обеспечением фирмы изготовителя спутниковой аппаратуры Acnovo GX 9, имеющей

КАРТА-ПЛАН ТЕРРИТОРИИ

Описание местоположения здания, сооружения, объекта незавершенного строительства на земельном участке

										погрешность в режиме RTK Mt=±10мм+1мм/км СКО Mt=±10мм+1мм/4.7
—	н753О	—	—	—	405569.57	1361666.79	—	Метод спутниковых геодезических измерений (определений)	0.10	Оценка точности спутниковых определений координат точек границ объекта недвижимости выполнена программным обеспечением фирмы изготовителя спутниковой аппаратуры Acnovo GX 9, имеющей погрешность в режиме RTK Mt=±10мм+1мм/км СКО Mt=±10мм+1мм/4.7
—	н720О	—	—	—	405570.12	1361666.79	—	Метод спутниковых геодезических измерений (определений)	0.10	Оценка точности спутниковых определений координат точек границ объекта недвижимости выполнена программным обеспечением фирмы изготовителя спутниковой аппаратуры Acnovo GX 9, имеющей погрешность в режиме RTK Mt=±10мм+1мм/км СКО Mt=±10мм+1мм/4.7

2. Характеристики здания, сооружения, объекта незавершенного строительства с кадастровым номером (обозначением) 74:33:0311001:469

№ п/п	Наименование характеристики	Значение характеристики
1	2	3
1	Вид объекта недвижимости	здание
2	Ранее присвоенный государственный учетный номер здания, сооружения, объекта незавершенного строительства (кадастровый, инвентарный или условный номер)	—
3	Кадастровый номер земельного участка (земельных участков), в границах которого (которых) расположено здание, сооружение, объект незавершенного строительства	:ЗУ4

КАРТА-ПЛАН ТЕРРИТОРИИ

Описание местоположения здания, сооружения, объекта незавершенного строительства на земельном участке

1	2	3
4	Номер кадастрового квартала (кадастровых кварталов), в пределах которого (которых) расположено здание, сооружение, объект незавершенного строительства	74:33:0311001
5	Адрес здания, сооружения, объекта незавершенного строительства	—
	Местоположение здания, сооружения, объекта незавершенного строительства	Челябинская область, г. Магнитогорск, ул. 50-летия Магнитки, д. 55
	Дополнительные сведения о местоположении	—
6	Иные сведения	—

1. Сведения о характерных точках контура
вид объекта недвижимости (здание, сооружение, объект незавершенного строительства) здание
кадастровый номер (обозначение) 74:33:0311001:472

Зона № 1

Номер контура	Номера характерных точек контура	Существующие			Уточненные			Метод определения координат	Средняя квадратическая погрешность определения координат характерной точки (M_t), м	Формулы, примененные для расчета средней квадратической погрешности определения координат характерной точки (M_t), м
		Координаты, м		R, м	Координаты, м		R, м			
		X	Y		X	Y				
1	2	3	4	5	6	7	8	9	10	11
—	н754О	—	—	—	405522.60	1362232.13	—	Метод спутниковых геодезических измерений (определений)	0.10	Оценка точности спутниковых определений координат точек границ объекта недвижимости выполнена программным обеспечением фирмы изготовителя спутниковой аппаратуры Acnovo GX 9, имеющей погрешность в режиме RTK Mt=±10мм+1мм/км СКО Mt=±10мм+1мм/4.7
—	н755О	—	—	—	405522.80	1362248.31	—	Метод спутниковых	0.10	Оценка точности спутниковых определений координат точек

								геодезических измерений (определений)		границ объекта недвижимости выполнена программным обеспечением фирмы изготовителя спутниковой аппаратуры Acnovo GX 9, имеющей погрешность в режиме RTK Mt=±10мм+1мм/км СКО Mt=±10мм+1мм/4.7
—	н756О	—	—	—	405508.21	1362248.58	—	Метод спутниковых геодезических измерений (определений)	0.10	Оценка точности спутниковых определений координат точек границ объекта недвижимости выполнена программным обеспечением фирмы изготовителя спутниковой аппаратуры Acnovo GX 9, имеющей погрешность в режиме RTK Mt=±10мм+1мм/км СКО Mt=±10мм+1мм/4.7
—	н757О	—	—	—	405508.21	1362250.48	—	Метод спутниковых геодезических измерений (определений)	0.10	Оценка точности спутниковых определений координат точек границ объекта недвижимости выполнена программным обеспечением фирмы изготовителя спутниковой аппаратуры Acnovo GX 9, имеющей погрешность в режиме RTK Mt=±10мм+1мм/км СКО Mt=±10мм+1мм/4.7
—	н758О	—	—	—	405501.22	1362250.57	—	Метод спутниковых геодезических измерений (определений)	0.10	Оценка точности спутниковых определений координат точек границ объекта недвижимости выполнена программным обеспечением

КАРТА-ПЛАН ТЕРРИТОРИИ Описание местоположения здания, сооружения, объекта незавершенного строительства на земельном участке										
										фирмы изготовителя спутниковой аппаратуры Acnovo GX 9, имеющей погрешность в режиме RTK Mt=±10мм+1мм/км СКО Mt=±10мм+1мм/4.7
—	н759О	—	—	—	405501.21	1362248.64	—	Метод спутниковых геодезических измерений (определений)	0.10	Оценка точности спутниковых определений координат точек границ объекта недвижимости выполнена программным обеспечением фирмы изготовителя спутниковой аппаратуры Acnovo GX 9, имеющей погрешность в режиме RTK Mt=±10мм+1мм/км СКО Mt=±10мм+1мм/4.7
—	н760О	—	—	—	405486.32	1362248.78	—	Метод спутниковых геодезических измерений (определений)	0.10	Оценка точности спутниковых определений координат точек границ объекта недвижимости выполнена программным обеспечением фирмы изготовителя спутниковой аппаратуры Acnovo GX 9, имеющей погрешность в режиме RTK Mt=±10мм+1мм/км СКО Mt=±10мм+1мм/4.7
—	н761О	—	—	—	405486.14	1362232.61	—	Метод спутниковых геодезических измерений (определений)	0.10	Оценка точности спутниковых определений координат точек границ объекта недвижимости выполнена программным обеспечением фирмы изготовителя спутниковой аппаратуры Acnovo GX 9, имеющей

КАРТА-ПЛАН ТЕРРИТОРИИ

Описание местоположения здания, сооружения, объекта незавершенного строительства на земельном участке

										погрешность в режиме RTK Mt=±10мм+1мм/км СКО Mt=±10мм+1мм/4.7
—	н754О	—	—	—	405522.60	1362232.13	—	Метод спутниковых геодезических измерений (определений)	0.10	Оценка точности спутниковых определений координат точек границ объекта недвижимости выполнена программным обеспечением фирмы изготовителя спутниковой аппаратуры Acnovo GX 9, имеющей погрешность в режиме RTK Mt=±10мм+1мм/км СКО Mt=±10мм+1мм/4.7

2. Характеристики здания, сооружения, объекта незавершенного строительства с кадастровым номером (обозначением) 74:33:0311001:472

№ п/п	Наименование характеристики	Значение характеристики
1	2	3
1	Вид объекта недвижимости	здание
2	Ранее присвоенный государственный учетный номер здания, сооружения, объекта незавершенного строительства (кадастровый, инвентарный или условный номер)	—
3	Кадастровый номер земельного участка (земельных участков), в границах которого (которых) расположено здание, сооружение, объект незавершенного строительства	74:33:0311001:82
4	Номер кадастрового квартала (кадастровых кварталов), в пределах которого (которых) расположено здание, сооружение, объект незавершенного строительства	74:33:0311001
5	Адрес здания, сооружения, объекта незавершенного строительства	—
	Местоположение здания, сооружения, объекта незавершенного строительства	Челябинская область, г. Магнитогорск, ул. 50-летия Магнитки, д. 41
	Дополнительные сведения о местоположении	—
6	Иные сведения	—

КАРТА-ПЛАН ТЕРРИТОРИИ

Описание местоположения здания, сооружения, объекта незавершенного строительства на земельном участке

1. Сведения о характерных точках контура
вид объекта недвижимости (здание, сооружение, объект незавершенного строительства) здание
кадастровый номер (обозначение) 74:33:0311001:474

Зона № 1

Номер контура	Номера характерных точек контура	Существующие			Уточненные			Метод определения координат	Средняя квадратическая погрешность определения координат характерной точки (M_t), м	Формулы, примененные для расчета средней квадратической погрешности определения координат характерной точки (M_t), м
		Координаты, м		R, м	Координаты, м		R, м			
		X	Y		X	Y				
1	2	3	4	5	6	7	8	9	10	11
—	н762О	—	—	—	405497.68	1361502.82	—	Метод спутниковых геодезических измерений (определений)	0.10	Оценка точности спутниковых определений координат точек границ объекта недвижимости выполнена программным обеспечением фирмы изготовителя спутниковой аппаратуры Acnovo GX 9, имеющей погрешность в режиме RTK Mt=±10мм+1мм/км СКО Mt=±10мм+1мм/4.7
—	н763О	—	—	—	405497.69	1361503.60	—	Метод спутниковых геодезических измерений (определений)	0.10	Оценка точности спутниковых определений координат точек границ объекта недвижимости выполнена программным обеспечением фирмы изготовителя спутниковой аппаратуры Acnovo GX 9, имеющей погрешность в режиме RTK Mt=±10мм+1мм/км СКО Mt=±10мм+1мм/4.7

КАРТА-ПЛАН ТЕРРИТОРИИ Описание местоположения здания, сооружения, объекта незавершенного строительства на земельном участке										
—	н764О	—	—	—	405504.31	1361503.54	—	Метод спутниковых геодезических измерений (определений)	0.10	Оценка точности спутниковых определений координат точек границ объекта недвижимости выполнена программным обеспечением фирмы изготовителя спутниковой аппаратуры Acnovo GX 9, имеющей погрешность в режиме RTK Mt=±10мм+1мм/км СКО Mt=±10мм+1мм/4.7
—	н765О	—	—	—	405504.35	1361505.96	—	Метод спутниковых геодезических измерений (определений)	0.10	Оценка точности спутниковых определений координат точек границ объекта недвижимости выполнена программным обеспечением фирмы изготовителя спутниковой аппаратуры Acnovo GX 9, имеющей погрешность в режиме RTK Mt=±10мм+1мм/км СКО Mt=±10мм+1мм/4.7
—	н766О	—	—	—	405510.73	1361505.88	—	Метод спутниковых геодезических измерений (определений)	0.10	Оценка точности спутниковых определений координат точек границ объекта недвижимости выполнена программным обеспечением фирмы изготовителя спутниковой аппаратуры Acnovo GX 9, имеющей погрешность в режиме RTK Mt=±10мм+1мм/км СКО Mt=±10мм+1мм/4.7
—	н767О	—	—	—	405510.84	1361518.48	—	Метод спутниковых геодезических	0.10	Оценка точности спутниковых определений координат точек границ объекта недвижимости

								измерений (определений)		выполнена программным обеспечением фирмы изготовителя спутниковой аппаратуры Acnovo GX 9, имеющей погрешность в режиме RTK Mt=±10мм+1мм/км СКО Mt=±10мм+1мм/4.7
—	н768О	—	—	—	405505.03	1361518.55	—	Метод спутниковых геодезических измерений (определений)	0.10	Оценка точности спутниковых определений координат точек границ объекта недвижимости выполнена программным обеспечением фирмы изготовителя спутниковой аппаратуры Acnovo GX 9, имеющей погрешность в режиме RTK Mt=±10мм+1мм/км СКО Mt=±10мм+1мм/4.7
—	н769О	—	—	—	405505.03	1361519.22	—	Метод спутниковых геодезических измерений (определений)	0.10	Оценка точности спутниковых определений координат точек границ объекта недвижимости выполнена программным обеспечением фирмы изготовителя спутниковой аппаратуры Acnovo GX 9, имеющей погрешность в режиме RTK Mt=±10мм+1мм/км СКО Mt=±10мм+1мм/4.7
—	н770О	—	—	—	405497.43	1361519.29	—	Метод спутниковых геодезических измерений (определений)	0.10	Оценка точности спутниковых определений координат точек границ объекта недвижимости выполнена программным обеспечением фирмы изготовителя

КАРТА-ПЛАН ТЕРРИТОРИИ Описание местоположения здания, сооружения, объекта незавершенного строительства на земельном участке										
										спутниковой аппаратуры Acnovo GX 9, имеющей погрешность в режиме RTK Mt=±10мм+1мм/км СКО Mt=±10мм+1мм/4.7
—	н771О	—	—	—	405497.43	1361518.95	—	Метод спутниковых геодезических измерений (определений)	0.10	Оценка точности спутниковых определений координат точек границ объекта недвижимости выполнена программным обеспечением фирмы изготовителя спутниковой аппаратуры Acnovo GX 9, имеющей погрешность в режиме RTK Mt=±10мм+1мм/км СКО Mt=±10мм+1мм/4.7
—	н772О	—	—	—	405491.88	1361518.97	—	Метод спутниковых геодезических измерений (определений)	0.10	Оценка точности спутниковых определений координат точек границ объекта недвижимости выполнена программным обеспечением фирмы изготовителя спутниковой аппаратуры Acnovo GX 9, имеющей погрешность в режиме RTK Mt=±10мм+1мм/км СКО Mt=±10мм+1мм/4.7
—	н773О	—	—	—	405491.88	1361519.39	—	Метод спутниковых геодезических измерений (определений)	0.10	Оценка точности спутниковых определений координат точек границ объекта недвижимости выполнена программным обеспечением фирмы изготовителя спутниковой аппаратуры Acnovo GX 9, имеющей погрешность в режиме RTK

КАРТА-ПЛАН ТЕРРИТОРИИ

Описание местоположения здания, сооружения, объекта незавершенного строительства на земельном участке

										Mt=±10мм+1мм/км СКО Mt=±10мм+1мм/4.7
—	н774О	—	—	—	405484.75	1361519.43	—	Метод спутниковых геодезических измерений (определений)	0.10	Оценка точности спутниковых определений координат точек границ объекта недвижимости выполнена программным обеспечением фирмы изготовителя спутниковой аппаратуры Acnovo GX 9, имеющей погрешность в режиме RTK Mt=±10мм+1мм/км СКО Mt=±10мм+1мм/4.7
—	н775О	—	—	—	405484.75	1361518.84	—	Метод спутниковых геодезических измерений (определений)	0.10	Оценка точности спутниковых определений координат точек границ объекта недвижимости выполнена программным обеспечением фирмы изготовителя спутниковой аппаратуры Acnovo GX 9, имеющей погрешность в режиме RTK Mt=±10мм+1мм/км СКО Mt=±10мм+1мм/4.7
—	н776О	—	—	—	405478.86	1361518.90	—	Метод спутниковых геодезических измерений (определений)	0.10	Оценка точности спутниковых определений координат точек границ объекта недвижимости выполнена программным обеспечением фирмы изготовителя спутниковой аппаратуры Acnovo GX 9, имеющей погрешность в режиме RTK Mt=±10мм+1мм/км СКО Mt=±10мм+1мм/4.7
—	н777О	—	—	—	405478.	1361519	—	Метод	0.10	Оценка точности спутниковых

КАРТА-ПЛАН ТЕРРИТОРИИ										
Описание местоположения здания, сооружения, объекта незавершенного строительства на земельном участке										
					86	.52		спутниковых геодезических измерений (определений)		определений координат точек границ объекта недвижимости выполнена программным обеспечением фирмы изготовителя спутниковой аппаратуры Acnovo GX 9, имеющей погрешность в режиме RTK Mt=±10мм+1мм/км СКО Mt=±10мм+1мм/4.7
—	н778О	—	—	—	405478.59	1361519.52	—	Метод спутниковых геодезических измерений (определений)	0.10	Оценка точности спутниковых определений координат точек границ объекта недвижимости выполнена программным обеспечением фирмы изготовителя спутниковой аппаратуры Acnovo GX 9, имеющей погрешность в режиме RTK Mt=±10мм+1мм/км СКО Mt=±10мм+1мм/4.7
—	н779О	—	—	—	405478.59	1361524.82	—	Метод спутниковых геодезических измерений (определений)	0.10	Оценка точности спутниковых определений координат точек границ объекта недвижимости выполнена программным обеспечением фирмы изготовителя спутниковой аппаратуры Acnovo GX 9, имеющей погрешность в режиме RTK Mt=±10мм+1мм/км СКО Mt=±10мм+1мм/4.7
—	н780О	—	—	—	405472.36	1361524.84	—	Метод спутниковых геодезических измерений	0.10	Оценка точности спутниковых определений координат точек границ объекта недвижимости выполнена

								(определений)		программным обеспечением фирмы изготовителя спутниковой аппаратуры Acnovo GX 9, имеющей погрешность в режиме RTK Mt=±10мм+1мм/км СКО Mt=±10мм+1мм/4.7
—	н781О	—	—	—	405472.36	1361525.48	—	Метод спутниковых геодезических измерений (определений)	0.10	Оценка точности спутниковых определений координат точек границ объекта недвижимости выполнена программным обеспечением фирмы изготовителя спутниковой аппаратуры Acnovo GX 9, имеющей погрешность в режиме RTK Mt=±10мм+1мм/км СКО Mt=±10мм+1мм/4.7
—	н782О	—	—	—	405465.32	1361525.48	—	Метод спутниковых геодезических измерений (определений)	0.10	Оценка точности спутниковых определений координат точек границ объекта недвижимости выполнена программным обеспечением фирмы изготовителя спутниковой аппаратуры Acnovo GX 9, имеющей погрешность в режиме RTK Mt=±10мм+1мм/км СКО Mt=±10мм+1мм/4.7
—	н783О	—	—	—	405465.31	1361525.14	—	Метод спутниковых геодезических измерений (определений)	0.10	Оценка точности спутниковых определений координат точек границ объекта недвижимости выполнена программным обеспечением фирмы изготовителя спутниковой аппаратуры Acnovo

КАРТА-ПЛАН ТЕРРИТОРИИ Описание местоположения здания, сооружения, объекта незавершенного строительства на земельном участке										
										GX 9, имеющей погрешность в режиме RTK Mt=±10мм+1мм/км СКО Mt=±10мм+1мм/4.7
—	н784О	—	—	—	405459.81	1361525.19	—	Метод спутниковых геодезических измерений (определений)	0.10	Оценка точности спутниковых определений координат точек границ объекта недвижимости выполнена программным обеспечением фирмы изготовителя спутниковой аппаратуры Acnovo GX 9, имеющей погрешность в режиме RTK Mt=±10мм+1мм/км СКО Mt=±10мм+1мм/4.7
—	н785О	—	—	—	405459.81	1361525.67	—	Метод спутниковых геодезических измерений (определений)	0.10	Оценка точности спутниковых определений координат точек границ объекта недвижимости выполнена программным обеспечением фирмы изготовителя спутниковой аппаратуры Acnovo GX 9, имеющей погрешность в режиме RTK Mt=±10мм+1мм/км СКО Mt=±10мм+1мм/4.7
—	н786О	—	—	—	405452.75	1361525.72	—	Метод спутниковых геодезических измерений (определений)	0.10	Оценка точности спутниковых определений координат точек границ объекта недвижимости выполнена программным обеспечением фирмы изготовителя спутниковой аппаратуры Acnovo GX 9, имеющей погрешность в режиме RTK Mt=±10мм+1мм/км СКО

КАРТА-ПЛАН ТЕРРИТОРИИ

Описание местоположения здания, сооружения, объекта незавершенного строительства на земельном участке

										Mt=±10мм+1мм/4.7
—	н787О	—	—	—	405452.75	1361524.97	—	Метод спутниковых геодезических измерений (определений)	0.10	Оценка точности спутниковых определений координат точек границ объекта недвижимости выполнена программным обеспечением фирмы изготовителя спутниковой аппаратуры Acnovo GX 9, имеющей погрешность в режиме RTK Mt=±10мм+1мм/км СКО Mt=±10мм+1мм/4.7
—	н788О	—	—	—	405440.06	1361525.17	—	Метод спутниковых геодезических измерений (определений)	0.10	Оценка точности спутниковых определений координат точек границ объекта недвижимости выполнена программным обеспечением фирмы изготовителя спутниковой аппаратуры Acnovo GX 9, имеющей погрешность в режиме RTK Mt=±10мм+1мм/км СКО Mt=±10мм+1мм/4.7
—	н789О	—	—	—	405440.04	1361525.88	—	Метод спутниковых геодезических измерений (определений)	0.10	Оценка точности спутниковых определений координат точек границ объекта недвижимости выполнена программным обеспечением фирмы изготовителя спутниковой аппаратуры Acnovo GX 9, имеющей погрешность в режиме RTK Mt=±10мм+1мм/км СКО Mt=±10мм+1мм/4.7
—	н790О	—	—	—	405432.98	1361525.98	—	Метод спутниковых	0.10	Оценка точности спутниковых определений координат точек

КАРТА-ПЛАН ТЕРРИТОРИИ

Описание местоположения здания, сооружения, объекта незавершенного строительства на земельном участке

								геодезических измерений (определений)		границ объекта недвижимости выполнена программным обеспечением фирмы изготовителя спутниковой аппаратуры Acnovo GX 9, имеющей погрешность в режиме RTK Mt=±10мм+1мм/км СКО Mt=±10мм+1мм/4.7
—	н791О	—	—	—	405432.98	1361525.60	—	Метод спутниковых геодезических измерений (определений)	0.10	Оценка точности спутниковых определений координат точек границ объекта недвижимости выполнена программным обеспечением фирмы изготовителя спутниковой аппаратуры Acnovo GX 9, имеющей погрешность в режиме RTK Mt=±10мм+1мм/км СКО Mt=±10мм+1мм/4.7
—	н792О	—	—	—	405427.29	1361525.63	—	Метод спутниковых геодезических измерений (определений)	0.10	Оценка точности спутниковых определений координат точек границ объекта недвижимости выполнена программным обеспечением фирмы изготовителя спутниковой аппаратуры Acnovo GX 9, имеющей погрешность в режиме RTK Mt=±10мм+1мм/км СКО Mt=±10мм+1мм/4.7
—	н793О	—	—	—	405427.29	1361526.01	—	Метод спутниковых геодезических измерений (определений)	0.10	Оценка точности спутниковых определений координат точек границ объекта недвижимости выполнена программным обеспечением

										фирмы изготовителя спутниковой аппаратуры Acnovo GX 9, имеющей погрешность в режиме RTK Mt=±10мм+1мм/км СКО Mt=±10мм+1мм/4.7
—	н794О	—	—	—	405420.35	1361526.05	—	Метод спутниковых геодезических измерений (определений)	0.10	Оценка точности спутниковых определений координат точек границ объекта недвижимости выполнена программным обеспечением фирмы изготовителя спутниковой аппаратуры Acnovo GX 9, имеющей погрешность в режиме RTK Mt=±10мм+1мм/км СКО Mt=±10мм+1мм/4.7
—	н795О	—	—	—	405420.35	1361525.50	—	Метод спутниковых геодезических измерений (определений)	0.10	Оценка точности спутниковых определений координат точек границ объекта недвижимости выполнена программным обеспечением фирмы изготовителя спутниковой аппаратуры Acnovo GX 9, имеющей погрешность в режиме RTK Mt=±10мм+1мм/км СКО Mt=±10мм+1мм/4.7
—	н796О	—	—	—	405414.15	1361525.56	—	Метод спутниковых геодезических измерений (определений)	0.10	Оценка точности спутниковых определений координат точек границ объекта недвижимости выполнена программным обеспечением фирмы изготовителя спутниковой аппаратуры Acnovo GX 9, имеющей

КАРТА-ПЛАН ТЕРРИТОРИИ

Описание местоположения здания, сооружения, объекта незавершенного строительства на земельном участке

										погрешность в режиме RTK Mt=±10мм+1мм/км СКО Mt=±10мм+1мм/4.7
—	н797О	—	—	—	405413.90	1361512.88	—	Метод спутниковых геодезических измерений (определений)	0.10	Оценка точности спутниковых определений координат точек границ объекта недвижимости выполнена программным обеспечением фирмы изготовителя спутниковой аппаратуры Acnovo GX 9, имеющей погрешность в режиме RTK Mt=±10мм+1мм/км СКО Mt=±10мм+1мм/4.7
—	н798О	—	—	—	405420.22	1361512.77	—	Метод спутниковых геодезических измерений (определений)	0.10	Оценка точности спутниковых определений координат точек границ объекта недвижимости выполнена программным обеспечением фирмы изготовителя спутниковой аппаратуры Acnovo GX 9, имеющей погрешность в режиме RTK Mt=±10мм+1мм/км СКО Mt=±10мм+1мм/4.7
—	н799О	—	—	—	405420.21	1361510.34	—	Метод спутниковых геодезических измерений (определений)	0.10	Оценка точности спутниковых определений координат точек границ объекта недвижимости выполнена программным обеспечением фирмы изготовителя спутниковой аппаратуры Acnovo GX 9, имеющей погрешность в режиме RTK Mt=±10мм+1мм/км СКО Mt=±10мм+1мм/4.7

КАРТА-ПЛАН ТЕРРИТОРИИ Описание местоположения здания, сооружения, объекта незавершенного строительства на земельном участке										
—	н800О	—	—	—	405426.70	1361510.32	—	Метод спутниковых геодезических измерений (определений)	0.10	Оценка точности спутниковых определений координат точек границ объекта недвижимости выполнена программным обеспечением фирмы изготовителя спутниковой аппаратуры Acnovo GX 9, имеющей погрешность в режиме RTK Mt=±10мм+1мм/км СКО Mt=±10мм+1мм/4.7
—	н801О	—	—	—	405426.70	1361509.79	—	Метод спутниковых геодезических измерений (определений)	0.10	Оценка точности спутниковых определений координат точек границ объекта недвижимости выполнена программным обеспечением фирмы изготовителя спутниковой аппаратуры Acnovo GX 9, имеющей погрешность в режиме RTK Mt=±10мм+1мм/км СКО Mt=±10мм+1мм/4.7
—	н802О	—	—	—	405433.67	1361509.79	—	Метод спутниковых геодезических измерений (определений)	0.10	Оценка точности спутниковых определений координат точек границ объекта недвижимости выполнена программным обеспечением фирмы изготовителя спутниковой аппаратуры Acnovo GX 9, имеющей погрешность в режиме RTK Mt=±10мм+1мм/км СКО Mt=±10мм+1мм/4.7
—	н803О	—	—	—	405433.67	1361510.21	—	Метод спутниковых геодезических	0.10	Оценка точности спутниковых определений координат точек границ объекта недвижимости

КАРТА-ПЛАН ТЕРРИТОРИИ										
Описание местоположения здания, сооружения, объекта незавершенного строительства на земельном участке										
								измерений (определений)		выполнена программным обеспечением фирмы изготовителя спутниковой аппаратуры Acnovo GX 9, имеющей погрешность в режиме RTK Mt=±10мм+1мм/км СКО Mt=±10мм+1мм/4.7
—	н804О	—	—	—	405439.93	1361510.15	—	Метод спутниковых геодезических измерений (определений)	0.10	Оценка точности спутниковых определений координат точек границ объекта недвижимости выполнена программным обеспечением фирмы изготовителя спутниковой аппаратуры Acnovo GX 9, имеющей погрешность в режиме RTK Mt=±10мм+1мм/км СКО Mt=±10мм+1мм/4.7
—	н805О	—	—	—	405439.91	1361512.46	—	Метод спутниковых геодезических измерений (определений)	0.10	Оценка точности спутниковых определений координат точек границ объекта недвижимости выполнена программным обеспечением фирмы изготовителя спутниковой аппаратуры Acnovo GX 9, имеющей погрешность в режиме RTK Mt=±10мм+1мм/км СКО Mt=±10мм+1мм/4.7
—	н806О	—	—	—	405452.60	1361512.44	—	Метод спутниковых геодезических измерений (определений)	0.10	Оценка точности спутниковых определений координат точек границ объекта недвижимости выполнена программным обеспечением фирмы изготовителя

КАРТА-ПЛАН ТЕРРИТОРИИ Описание местоположения здания, сооружения, объекта незавершенного строительства на земельном участке										
										спутниковой аппаратуры Acnovo GX 9, имеющей погрешность в режиме RTK Mt=±10мм+1мм/км СКО Mt=±10мм+1мм/4.7
—	н807О	—	—	—	405452.60	1361510.15	—	Метод спутниковых геодезических измерений (определений)	0.10	Оценка точности спутниковых определений координат точек границ объекта недвижимости выполнена программным обеспечением фирмы изготовителя спутниковой аппаратуры Acnovo GX 9, имеющей погрешность в режиме RTK Mt=±10мм+1мм/км СКО Mt=±10мм+1мм/4.7
—	н808О	—	—	—	405458.90	1361510.12	—	Метод спутниковых геодезических измерений (определений)	0.10	Оценка точности спутниковых определений координат точек границ объекта недвижимости выполнена программным обеспечением фирмы изготовителя спутниковой аппаратуры Acnovo GX 9, имеющей погрешность в режиме RTK Mt=±10мм+1мм/км СКО Mt=±10мм+1мм/4.7
—	н809О	—	—	—	405458.90	1361509.40	—	Метод спутниковых геодезических измерений (определений)	0.10	Оценка точности спутниковых определений координат точек границ объекта недвижимости выполнена программным обеспечением фирмы изготовителя спутниковой аппаратуры Acnovo GX 9, имеющей погрешность в режиме RTK

КАРТА-ПЛАН ТЕРРИТОРИИ

Описание местоположения здания, сооружения, объекта незавершенного строительства на земельном участке

										Mt=±10мм+1мм/км СКО Mt=±10мм+1мм/4.7
—	н810О	—	—	—	405465.85	1361509.38	—	Метод спутниковых геодезических измерений (определений)	0.10	Оценка точности спутниковых определений координат точек границ объекта недвижимости выполнена программным обеспечением фирмы изготовителя спутниковой аппаратуры Acnovo GX 9, имеющей погрешность в режиме RTK Mt=±10мм+1мм/км СКО Mt=±10мм+1мм/4.7
—	н811О	—	—	—	405465.85	1361509.93	—	Метод спутниковых геодезических измерений (определений)	0.10	Оценка точности спутниковых определений координат точек границ объекта недвижимости выполнена программным обеспечением фирмы изготовителя спутниковой аппаратуры Acnovo GX 9, имеющей погрешность в режиме RTK Mt=±10мм+1мм/км СКО Mt=±10мм+1мм/4.7
—	н812О	—	—	—	405471.83	1361509.90	—	Метод спутниковых геодезических измерений (определений)	0.10	Оценка точности спутниковых определений координат точек границ объекта недвижимости выполнена программным обеспечением фирмы изготовителя спутниковой аппаратуры Acnovo GX 9, имеющей погрешность в режиме RTK Mt=±10мм+1мм/км СКО Mt=±10мм+1мм/4.7
—	н813О	—	—	—	405471.	1361512	—	Метод	0.10	Оценка точности спутниковых

КАРТА-ПЛАН ТЕРРИТОРИИ Описание местоположения здания, сооружения, объекта незавершенного строительства на земельном участке										
					85	.24		спутниковых геодезических измерений (определений)		определений координат точек границ объекта недвижимости выполнена программным обеспечением фирмы изготовителя спутниковой аппаратуры Acnovo GX 9, имеющей погрешность в режиме RTK Mt=±10мм+1мм/км СКО Mt=±10мм+1мм/4.7
—	н814О	—	—	—	405478.45	1361512.11	—	Метод спутниковых геодезических измерений (определений)	0.10	Оценка точности спутниковых определений координат точек границ объекта недвижимости выполнена программным обеспечением фирмы изготовителя спутниковой аппаратуры Acnovo GX 9, имеющей погрешность в режиме RTK Mt=±10мм+1мм/км СКО Mt=±10мм+1мм/4.7
—	н815О	—	—	—	405478.42	1361506.38	—	Метод спутниковых геодезических измерений (определений)	0.10	Оценка точности спутниковых определений координат точек границ объекта недвижимости выполнена программным обеспечением фирмы изготовителя спутниковой аппаратуры Acnovo GX 9, имеющей погрешность в режиме RTK Mt=±10мм+1мм/км СКО Mt=±10мм+1мм/4.7
—	н816О	—	—	—	405484.67	1361506.25	—	Метод спутниковых геодезических измерений	0.10	Оценка точности спутниковых определений координат точек границ объекта недвижимости выполнена

								(определений)		программным обеспечением фирмы изготовителя спутниковой аппаратуры Acnovo GX 9, имеющей погрешность в режиме RTK Mt=±10мм+1мм/км СКО Mt=±10мм+1мм/4.7
—	н817О	—	—	—	405484.68	1361503.82	—	Метод спутниковых геодезических измерений (определений)	0.10	Оценка точности спутниковых определений координат точек границ объекта недвижимости выполнена программным обеспечением фирмы изготовителя спутниковой аппаратуры Acnovo GX 9, имеющей погрешность в режиме RTK Mt=±10мм+1мм/км СКО Mt=±10мм+1мм/4.7
—	н818О	—	—	—	405490.72	1361503.75	—	Метод спутниковых геодезических измерений (определений)	0.10	Оценка точности спутниковых определений координат точек границ объекта недвижимости выполнена программным обеспечением фирмы изготовителя спутниковой аппаратуры Acnovo GX 9, имеющей погрешность в режиме RTK Mt=±10мм+1мм/км СКО Mt=±10мм+1мм/4.7
—	н819О	—	—	—	405490.72	1361502.89	—	Метод спутниковых геодезических измерений (определений)	0.10	Оценка точности спутниковых определений координат точек границ объекта недвижимости выполнена программным обеспечением фирмы изготовителя спутниковой аппаратуры Acnovo

КАРТА-ПЛАН ТЕРРИТОРИИ

Описание местоположения здания, сооружения, объекта незавершенного строительства на земельном участке

										GX 9, имеющей погрешность в режиме RTK Mt=±10мм+1мм/км СКО Mt=±10мм+1мм/4.7
—	н762О	—	—	—	405497.68	1361502.82	—	Метод спутниковых геодезических измерений (определений)	0.10	Оценка точности спутниковых определений координат точек границ объекта недвижимости выполнена программным обеспечением фирмы изготовителя спутниковой аппаратуры Acnovo GX 9, имеющей погрешность в режиме RTK Mt=±10мм+1мм/км СКО Mt=±10мм+1мм/4.7

2. Характеристики здания, сооружения, объекта незавершенного строительства с кадастровым номером (обозначением) 74:33:0311001:474

№ п/п	Наименование характеристики	Значение характеристики
1	2	3
1	Вид объекта недвижимости	здание
2	Ранее присвоенный государственный учетный номер здания, сооружения, объекта незавершенного строительства (кадастровый, инвентарный или условный номер)	—
3	Кадастровый номер земельного участка (земельных участков), в границах которого (которых) расположено здание, сооружение, объект незавершенного строительства	74:33:0311001:102
4	Номер кадастрового квартала (кадастровых кварталов), в пределах которого (которых) расположено здание, сооружение, объект незавершенного строительства	74:33:0311001
5	Адрес здания, сооружения, объекта незавершенного строительства	—
	Местоположение здания, сооружения, объекта незавершенного строительства	Челябинская область, г. Магнитогорск, ул. 50-летия Магнитки, д. 61
	Дополнительные сведения о местоположении	—
6	Иные сведения	—

КАРТА-ПЛАН ТЕРРИТОРИИ

Описание местоположения здания, сооружения, объекта незавершенного строительства на земельном участке

1. Сведения о характерных точках контура
вид объекта недвижимости (здание, сооружение, объект незавершенного строительства) здание
кадастровый номер (обозначение) 74:33:0311001:476

Зона № 1

Номер контура	Номера характерных точек контура	Существующие			Уточненные			Метод определения координат	Средняя квадратическая погрешность определения координат характерной точки (M_t), м	Формулы, примененные для расчета средней квадратической погрешности определения координат характерной точки (M_t), м
		Координаты, м		R, м	Координаты, м		R, м			
		X	Y		X	Y				
1	2	3	4	5	6	7	8	9	10	11
—	н820О	—	—	—	405582.10	1362029.86	—	Метод спутниковых геодезических измерений (определений)	0.10	Оценка точности спутниковых определений координат точек границ объекта недвижимости выполнена программным обеспечением фирмы изготовителя спутниковой аппаратуры Acnovo GX 9, имеющей погрешность в режиме RTK Mt=±10мм+1мм/км СКО Mt=±10мм+1мм/4.7
—	н821О	—	—	—	405582.33	1362044.19	—	Метод спутниковых геодезических измерений (определений)	0.10	Оценка точности спутниковых определений координат точек границ объекта недвижимости выполнена программным обеспечением фирмы изготовителя спутниковой аппаратуры Acnovo GX 9, имеющей погрешность в режиме RTK Mt=±10мм+1мм/км СКО Mt=±10мм+1мм/4.7

КАРТА-ПЛАН ТЕРРИТОРИИ										
Описание местоположения здания, сооружения, объекта незавершенного строительства на земельном участке										
—	н822О	—	—	—	405580.89	1362044.23	—	Метод спутниковых геодезических измерений (определений)	0.10	Оценка точности спутниковых определений координат точек границ объекта недвижимости выполнена программным обеспечением фирмы изготовителя спутниковой аппаратуры Acnovo GX 9, имеющей погрешность в режиме RTK Mt=±10мм+1мм/км СКО Mt=±10мм+1мм/4.7
—	н823О	—	—	—	405581.00	1362053.00	—	Метод спутниковых геодезических измерений (определений)	0.10	Оценка точности спутниковых определений координат точек границ объекта недвижимости выполнена программным обеспечением фирмы изготовителя спутниковой аппаратуры Acnovo GX 9, имеющей погрешность в режиме RTK Mt=±10мм+1мм/км СКО Mt=±10мм+1мм/4.7
—	н824О	—	—	—	405582.51	1362052.96	—	Метод спутниковых геодезических измерений (определений)	0.10	Оценка точности спутниковых определений координат точек границ объекта недвижимости выполнена программным обеспечением фирмы изготовителя спутниковой аппаратуры Acnovo GX 9, имеющей погрешность в режиме RTK Mt=±10мм+1мм/км СКО Mt=±10мм+1мм/4.7
—	н825О	—	—	—	405582.76	1362066.69	—	Метод спутниковых геодезических	0.10	Оценка точности спутниковых определений координат точек границ объекта недвижимости

КАРТА-ПЛАН ТЕРРИТОРИИ Описание местоположения здания, сооружения, объекта незавершенного строительства на земельном участке										
								измерений (определений)		выполнена программным обеспечением фирмы изготовителя спутниковой аппаратуры Acnovo GX 9, имеющей погрешность в режиме RTK Mt=±10мм+1мм/км СКО Mt=±10мм+1мм/4.7
—	н826О	—	—	—	405581.22	1362066.73	—	Метод спутниковых геодезических измерений (определений)	0.10	Оценка точности спутниковых определений координат точек границ объекта недвижимости выполнена программным обеспечением фирмы изготовителя спутниковой аппаратуры Acnovo GX 9, имеющей погрешность в режиме RTK Mt=±10мм+1мм/км СКО Mt=±10мм+1мм/4.7
—	н827О	—	—	—	405581.41	1362075.44	—	Метод спутниковых геодезических измерений (определений)	0.10	Оценка точности спутниковых определений координат точек границ объекта недвижимости выполнена программным обеспечением фирмы изготовителя спутниковой аппаратуры Acnovo GX 9, имеющей погрешность в режиме RTK Mt=±10мм+1мм/км СКО Mt=±10мм+1мм/4.7
—	н828О	—	—	—	405582.95	1362075.41	—	Метод спутниковых геодезических измерений (определений)	0.10	Оценка точности спутниковых определений координат точек границ объекта недвижимости выполнена программным обеспечением фирмы изготовителя

										спутниковой аппаратуры Acnovo GX 9, имеющей погрешность в режиме RTK Mt=±10мм+1мм/км СКО Mt=±10мм+1мм/4.7
—	н829О	—	—	—	405583.19	1362089.19	—	Метод спутниковых геодезических измерений (определений)	0.10	Оценка точности спутниковых определений координат точек границ объекта недвижимости выполнена программным обеспечением фирмы изготовителя спутниковой аппаратуры Acnovo GX 9, имеющей погрешность в режиме RTK Mt=±10мм+1мм/км СКО Mt=±10мм+1мм/4.7
—	н830О	—	—	—	405581.69	1362089.21	—	Метод спутниковых геодезических измерений (определений)	0.10	Оценка точности спутниковых определений координат точек границ объекта недвижимости выполнена программным обеспечением фирмы изготовителя спутниковой аппаратуры Acnovo GX 9, имеющей погрешность в режиме RTK Mt=±10мм+1мм/км СКО Mt=±10мм+1мм/4.7
—	н831О	—	—	—	405581.83	1362097.76	—	Метод спутниковых геодезических измерений (определений)	0.10	Оценка точности спутниковых определений координат точек границ объекта недвижимости выполнена программным обеспечением фирмы изготовителя спутниковой аппаратуры Acnovo GX 9, имеющей погрешность в режиме RTK

КАРТА-ПЛАН ТЕРРИТОРИИ

Описание местоположения здания, сооружения, объекта незавершенного строительства на земельном участке

										Mt=±10мм+1мм/км СКО Mt=±10мм+1мм/4.7
—	н832О	—	—	—	405583.32	1362097.75	—	Метод спутниковых геодезических измерений (определений)	0.10	Оценка точности спутниковых определений координат точек границ объекта недвижимости выполнена программным обеспечением фирмы изготовителя спутниковой аппаратуры Acnovo GX 9, имеющей погрешность в режиме RTK Mt=±10мм+1мм/км СКО Mt=±10мм+1мм/4.7
—	н833О	—	—	—	405583.46	1362104.90	—	Метод спутниковых геодезических измерений (определений)	0.10	Оценка точности спутниковых определений координат точек границ объекта недвижимости выполнена программным обеспечением фирмы изготовителя спутниковой аппаратуры Acnovo GX 9, имеющей погрешность в режиме RTK Mt=±10мм+1мм/км СКО Mt=±10мм+1мм/4.7
—	н834О	—	—	—	405569.85	1362105.16	—	Метод спутниковых геодезических измерений (определений)	0.10	Оценка точности спутниковых определений координат точек границ объекта недвижимости выполнена программным обеспечением фирмы изготовителя спутниковой аппаратуры Acnovo GX 9, имеющей погрешность в режиме RTK Mt=±10мм+1мм/км СКО Mt=±10мм+1мм/4.7
—	н835О	—	—	—	405568.	1362016	—	Метод	0.10	Оценка точности спутниковых

КАРТА-ПЛАН ТЕРРИТОРИИ										
Описание местоположения здания, сооружения, объекта незавершенного строительства на земельном участке										
					22	.93		спутниковых геодезических измерений (определений)		определений координат точек границ объекта недвижимости выполнена программным обеспечением фирмы изготовителя спутниковой аппаратуры Acnovo GX 9, имеющей погрешность в режиме RTK Mt=±10мм+1мм/км СКО Mt=±10мм+1мм/4.7
—	н836О	—	—	—	405568.11	1362011.80	—	Метод спутниковых геодезических измерений (определений)	0.10	Оценка точности спутниковых определений координат точек границ объекта недвижимости выполнена программным обеспечением фирмы изготовителя спутниковой аппаратуры Acnovo GX 9, имеющей погрешность в режиме RTK Mt=±10мм+1мм/км СКО Mt=±10мм+1мм/4.7
—	н837О	—	—	—	405567.92	1361991.77	—	Метод спутниковых геодезических измерений (определений)	0.10	Оценка точности спутниковых определений координат точек границ объекта недвижимости выполнена программным обеспечением фирмы изготовителя спутниковой аппаратуры Acnovo GX 9, имеющей погрешность в режиме RTK Mt=±10мм+1мм/км СКО Mt=±10мм+1мм/4.7
—	н838О	—	—	—	405568.17	1361991.77	—	Метод спутниковых геодезических измерений	0.10	Оценка точности спутниковых определений координат точек границ объекта недвижимости выполнена

								(определений)		программным обеспечением фирмы изготовителя спутниковой аппаратуры Acnovo GX 9, имеющей погрешность в режиме RTK Mt=±10мм+1мм/км СКО Mt=±10мм+1мм/4.7
—	н839О	—	—	—	405581.34	1361991.56	—	Метод спутниковых геодезических измерений (определений)	0.10	Оценка точности спутниковых определений координат точек границ объекта недвижимости выполнена программным обеспечением фирмы изготовителя спутниковой аппаратуры Acnovo GX 9, имеющей погрешность в режиме RTK Mt=±10мм+1мм/км СКО Mt=±10мм+1мм/4.7
—	н840О	—	—	—	405581.45	1361998.66	—	Метод спутниковых геодезических измерений (определений)	0.10	Оценка точности спутниковых определений координат точек границ объекта недвижимости выполнена программным обеспечением фирмы изготовителя спутниковой аппаратуры Acnovo GX 9, имеющей погрешность в режиме RTK Mt=±10мм+1мм/км СКО Mt=±10мм+1мм/4.7
—	н841О	—	—	—	405579.93	1361998.69	—	Метод спутниковых геодезических измерений (определений)	0.10	Оценка точности спутниковых определений координат точек границ объекта недвижимости выполнена программным обеспечением фирмы изготовителя спутниковой аппаратуры Acnovo

КАРТА-ПЛАН ТЕРРИТОРИИ Описание местоположения здания, сооружения, объекта незавершенного строительства на земельном участке										
										GX 9, имеющей погрешность в режиме RTK Mt=±10мм+1мм/км СКО Mt=±10мм+1мм/4.7
—	н842О	—	—	—	405580.10	1362007.40	—	Метод спутниковых геодезических измерений (определений)	0.10	Оценка точности спутниковых определений координат точек границ объекта недвижимости выполнена программным обеспечением фирмы изготовителя спутниковой аппаратуры Acnovo GX 9, имеющей погрешность в режиме RTK Mt=±10мм+1мм/км СКО Mt=±10мм+1мм/4.7
—	н843О	—	—	—	405581.66	1362007.38	—	Метод спутниковых геодезических измерений (определений)	0.10	Оценка точности спутниковых определений координат точек границ объекта недвижимости выполнена программным обеспечением фирмы изготовителя спутниковой аппаратуры Acnovo GX 9, имеющей погрешность в режиме RTK Mt=±10мм+1мм/км СКО Mt=±10мм+1мм/4.7
—	н844О	—	—	—	405581.85	1362021.09	—	Метод спутниковых геодезических измерений (определений)	0.10	Оценка точности спутниковых определений координат точек границ объекта недвижимости выполнена программным обеспечением фирмы изготовителя спутниковой аппаратуры Acnovo GX 9, имеющей погрешность в режиме RTK Mt=±10мм+1мм/км СКО

КАРТА-ПЛАН ТЕРРИТОРИИ

Описание местоположения здания, сооружения, объекта незавершенного строительства на земельном участке

										Mt=±10мм+1мм/4.7
—	н845О	—	—	—	405580.38	1362021.11	—	Метод спутниковых геодезических измерений (определений)	0.10	Оценка точности спутниковых определений координат точек границ объекта недвижимости выполнена программным обеспечением фирмы изготовителя спутниковой аппаратуры Acnovo GX 9, имеющей погрешность в режиме RTK Mt=±10мм+1мм/км СКО Mt=±10мм+1мм/4.7
—	н846О	—	—	—	405580.56	1362029.86	—	Метод спутниковых геодезических измерений (определений)	0.10	Оценка точности спутниковых определений координат точек границ объекта недвижимости выполнена программным обеспечением фирмы изготовителя спутниковой аппаратуры Acnovo GX 9, имеющей погрешность в режиме RTK Mt=±10мм+1мм/км СКО Mt=±10мм+1мм/4.7
—	н820О	—	—	—	405582.10	1362029.86	—	Метод спутниковых геодезических измерений (определений)	0.10	Оценка точности спутниковых определений координат точек границ объекта недвижимости выполнена программным обеспечением фирмы изготовителя спутниковой аппаратуры Acnovo GX 9, имеющей погрешность в режиме RTK Mt=±10мм+1мм/км СКО Mt=±10мм+1мм/4.7

КАРТА-ПЛАН ТЕРРИТОРИИ

Описание местоположения здания, сооружения, объекта незавершенного строительства на земельном участке

2. Характеристики здания, сооружения, объекта незавершенного строительства с кадастровым номером (обозначением) 74:33:0311001:476

№ п/п	Наименование характеристики	Значение характеристики
1	2	3
1	Вид объекта недвижимости	здание
2	Ранее присвоенный государственный учетный номер здания, сооружения, объекта незавершенного строительства (кадастровый, инвентарный или условный номер)	—
3	Кадастровый номер земельного участка (земельных участков), в границах которого (которых) расположено здание, сооружение, объект незавершенного строительства	74:33:0311001:84, 74:33:0311001:143, 74:33:0311001:211
4	Номер кадастрового квартала (кадастровых кварталов), в пределах которого (которых) расположено здание, сооружение, объект незавершенного строительства	74:33:0311001
5	Адрес здания, сооружения, объекта незавершенного строительства	—
	Местоположение здания, сооружения, объекта незавершенного строительства	Челябинская область, г. Магнитогорск, ул. 50-летия Магнитки, д. 47
	Дополнительные сведения о местоположении	—
6	Иные сведения	—

1. Сведения о характерных точках контура
вид объекта недвижимости (здание, сооружение, объект незавершенного строительства) здание
кадастровый номер (обозначение) 74:33:0311001:477

Зона № 1

Номер контура	Номера характерных точек контура	Существующие			Уточненные			Метод определения координат	Средняя квадратическая погрешность определения координат характерной точки (M_t), м	Формулы, примененные для расчета средней квадратической погрешности определения координат характерной точки (M_t), м
		Координаты, м		R, м	Координаты, м		R, м			
		X	Y		X	Y				
1	2	3	4	5	6	7	8	9	10	11
—	н847О	—	—	—	405525.62	1362034.37	—	Метод спутниковых геодезических	0.10	Оценка точности спутниковых определений координат точек границ объекта недвижимости

КАРТА-ПЛАН ТЕРРИТОРИИ										
Описание местоположения здания, сооружения, объекта незавершенного строительства на земельном участке										
								измерений (определений)		выполнена программным обеспечением фирмы изготовителя спутниковой аппаратуры Acnovo GX 9, имеющей погрешность в режиме RTK Mt=±10мм+1мм/км СКО Mt=±10мм+1мм/4.7
—	н848О	—	—	—	405525.98	1362059.28	—	Метод спутниковых геодезических измерений (определений)	0.10	Оценка точности спутниковых определений координат точек границ объекта недвижимости выполнена программным обеспечением фирмы изготовителя спутниковой аппаратуры Acnovo GX 9, имеющей погрешность в режиме RTK Mt=±10мм+1мм/км СКО Mt=±10мм+1мм/4.7
—	н849О	—	—	—	405509.22	1362059.65	—	Метод спутниковых геодезических измерений (определений)	0.10	Оценка точности спутниковых определений координат точек границ объекта недвижимости выполнена программным обеспечением фирмы изготовителя спутниковой аппаратуры Acnovo GX 9, имеющей погрешность в режиме RTK Mt=±10мм+1мм/км СКО Mt=±10мм+1мм/4.7
—	н850О	—	—	—	405508.75	1362034.70	—	Метод спутниковых геодезических измерений (определений)	0.10	Оценка точности спутниковых определений координат точек границ объекта недвижимости выполнена программным обеспечением фирмы изготовителя

КАРТА-ПЛАН ТЕРРИТОРИИ

Описание местоположения здания, сооружения, объекта незавершенного строительства на земельном участке

										спутниковой аппаратуры Acnovo GX 9, имеющей погрешность в режиме RTK Mt=±10мм+1мм/км СКО Mt=±10мм+1мм/4.7
—	н847О	—	—	—	405525.62	1362034.37	—	Метод спутниковых геодезических измерений (определений)	0.10	Оценка точности спутниковых определений координат точек границ объекта недвижимости выполнена программным обеспечением фирмы изготовителя спутниковой аппаратуры Acnovo GX 9, имеющей погрешность в режиме RTK Mt=±10мм+1мм/км СКО Mt=±10мм+1мм/4.7

2. Характеристики здания, сооружения, объекта незавершенного строительства с кадастровым номером (обозначением) 74:33:0311001:477

№ п/п	Наименование характеристики	Значение характеристики
1	2	3
1	Вид объекта недвижимости	здание
2	Ранее присвоенный государственный учетный номер здания, сооружения, объекта незавершенного строительства (кадастровый, инвентарный или условный номер)	—
3	Кадастровый номер земельного участка (земельных участков), в границах которого (которых) расположено здание, сооружение, объект незавершенного строительства	74:33:0311001:10604
4	Номер кадастрового квартала (кадастровых кварталов), в пределах которого (которых) расположено здание, сооружение, объект незавершенного строительства	74:33:0311001
5	Адрес здания, сооружения, объекта незавершенного строительства	—
	Местоположение здания, сооружения, объекта незавершенного строительства	Челябинская область, г. Магнитогорск, ул. 50-летия Магнитки, д. 47, корп. 3
	Дополнительные сведения о местоположении	—
6	Иные сведения	—

КАРТА-ПЛАН ТЕРРИТОРИИ

Описание местоположения здания, сооружения, объекта незавершенного строительства на земельном участке

1. Сведения о характерных точках контура
вид объекта недвижимости (здание, сооружение, объект незавершенного строительства) здание
кадастровый номер (обозначение) 74:33:0311001:481

Зона № 1

Номер контура	Номера характерных точек контура	Существующие			Уточненные			Метод определения координат	Средняя квадратическая погрешность определения координат характерной точки (M_t), м	Формулы, примененные для расчета средней квадратической погрешности определения координат характерной точки (M_t), м
		Координаты, м		R, м	Координаты, м		R, м			
		X	Y		X	Y				
1	2	3	4	5	6	7	8	9	10	11
—	н851О	—	—	—	405430.26	1361393.75	—	Метод спутниковых геодезических измерений (определений)	0.10	Оценка точности спутниковых определений координат точек границ объекта недвижимости выполнена программным обеспечением фирмы изготовителя спутниковой аппаратуры Acnovo GX 9, имеющей погрешность в режиме RTK Mt=±10мм+1мм/км СКО Mt=±10мм+1мм/4.7
—	н852О	—	—	—	405430.26	1361394.29	—	Метод спутниковых геодезических измерений (определений)	0.10	Оценка точности спутниковых определений координат точек границ объекта недвижимости выполнена программным обеспечением фирмы изготовителя спутниковой аппаратуры Acnovo GX 9, имеющей погрешность в режиме RTK Mt=±10мм+1мм/км СКО Mt=±10мм+1мм/4.7

КАРТА-ПЛАН ТЕРРИТОРИИ Описание местоположения здания, сооружения, объекта незавершенного строительства на земельном участке										
—	н853О	—	—	—	405436.66	1361394.23	—	Метод спутниковых геодезических измерений (определений)	0.10	Оценка точности спутниковых определений координат точек границ объекта недвижимости выполнена программным обеспечением фирмы изготовителя спутниковой аппаратуры Acnovo GX 9, имеющей погрешность в режиме RTK Mt=±10мм+1мм/км СКО Mt=±10мм+1мм/4.7
—	н854О	—	—	—	405436.64	1361396.69	—	Метод спутниковых геодезических измерений (определений)	0.10	Оценка точности спутниковых определений координат точек границ объекта недвижимости выполнена программным обеспечением фирмы изготовителя спутниковой аппаратуры Acnovo GX 9, имеющей погрешность в режиме RTK Mt=±10мм+1мм/км СКО Mt=±10мм+1мм/4.7
—	н855О	—	—	—	405442.84	1361396.72	—	Метод спутниковых геодезических измерений (определений)	0.10	Оценка точности спутниковых определений координат точек границ объекта недвижимости выполнена программным обеспечением фирмы изготовителя спутниковой аппаратуры Acnovo GX 9, имеющей погрешность в режиме RTK Mt=±10мм+1мм/км СКО Mt=±10мм+1мм/4.7
—	н856О	—	—	—	405443.03	1361409.15	—	Метод спутниковых геодезических	0.10	Оценка точности спутниковых определений координат точек границ объекта недвижимости

								измерений (определений)		выполнена программным обеспечением фирмы изготовителя спутниковой аппаратуры Acnovo GX 9, имеющей погрешность в режиме RTK Mt=±10мм+1мм/км СКО Mt=±10мм+1мм/4.7
—	н857О	—	—	—	405436.92	1361409.22	—	Метод спутниковых геодезических измерений (определений)	0.10	Оценка точности спутниковых определений координат точек границ объекта недвижимости выполнена программным обеспечением фирмы изготовителя спутниковой аппаратуры Acnovo GX 9, имеющей погрешность в режиме RTK Mt=±10мм+1мм/км СКО Mt=±10мм+1мм/4.7
—	н858О	—	—	—	405436.92	1361410.05	—	Метод спутниковых геодезических измерений (определений)	0.10	Оценка точности спутниковых определений координат точек границ объекта недвижимости выполнена программным обеспечением фирмы изготовителя спутниковой аппаратуры Acnovo GX 9, имеющей погрешность в режиме RTK Mt=±10мм+1мм/км СКО Mt=±10мм+1мм/4.7
—	н859О	—	—	—	405429.86	1361410.09	—	Метод спутниковых геодезических измерений (определений)	0.10	Оценка точности спутниковых определений координат точек границ объекта недвижимости выполнена программным обеспечением фирмы изготовителя

КАРТА-ПЛАН ТЕРРИТОРИИ Описание местоположения здания, сооружения, объекта незавершенного строительства на земельном участке										
										спутниковой аппаратуры Acnovo GX 9, имеющей погрешность в режиме RTK Mt=±10мм+1мм/км СКО Mt=±10мм+1мм/4.7
—	н860О	—	—	—	405429.86	1361409.69	—	Метод спутниковых геодезических измерений (определений)	0.10	Оценка точности спутниковых определений координат точек границ объекта недвижимости выполнена программным обеспечением фирмы изготовителя спутниковой аппаратуры Acnovo GX 9, имеющей погрешность в режиме RTK Mt=±10мм+1мм/км СКО Mt=±10мм+1мм/4.7
—	н861О	—	—	—	405424.20	1361409.73	—	Метод спутниковых геодезических измерений (определений)	0.10	Оценка точности спутниковых определений координат точек границ объекта недвижимости выполнена программным обеспечением фирмы изготовителя спутниковой аппаратуры Acnovo GX 9, имеющей погрешность в режиме RTK Mt=±10мм+1мм/км СКО Mt=±10мм+1мм/4.7
—	н862О	—	—	—	405424.20	1361410.06	—	Метод спутниковых геодезических измерений (определений)	0.10	Оценка точности спутниковых определений координат точек границ объекта недвижимости выполнена программным обеспечением фирмы изготовителя спутниковой аппаратуры Acnovo GX 9, имеющей погрешность в режиме RTK

КАРТА-ПЛАН ТЕРРИТОРИИ

Описание местоположения здания, сооружения, объекта незавершенного строительства на земельном участке

										Mt=±10мм+1мм/км СКО Mt=±10мм+1мм/4.7
—	н863О	—	—	—	405417.14	1361410.15	—	Метод спутниковых геодезических измерений (определений)	0.10	Оценка точности спутниковых определений координат точек границ объекта недвижимости выполнена программным обеспечением фирмы изготовителя спутниковой аппаратуры Acnovo GX 9, имеющей погрешность в режиме RTK Mt=±10мм+1мм/км СКО Mt=±10мм+1мм/4.7
—	н864О	—	—	—	405417.14	1361409.56	—	Метод спутниковых геодезических измерений (определений)	0.10	Оценка точности спутниковых определений координат точек границ объекта недвижимости выполнена программным обеспечением фирмы изготовителя спутниковой аппаратуры Acnovo GX 9, имеющей погрешность в режиме RTK Mt=±10мм+1мм/км СКО Mt=±10мм+1мм/4.7
—	н865О	—	—	—	405410.85	1361409.60	—	Метод спутниковых геодезических измерений (определений)	0.10	Оценка точности спутниковых определений координат точек границ объекта недвижимости выполнена программным обеспечением фирмы изготовителя спутниковой аппаратуры Acnovo GX 9, имеющей погрешность в режиме RTK Mt=±10мм+1мм/км СКО Mt=±10мм+1мм/4.7
—	н866О	—	—	—	405410.	1361415	—	Метод	0.10	Оценка точности спутниковых

КАРТА-ПЛАН ТЕРРИТОРИИ Описание местоположения здания, сооружения, объекта незавершенного строительства на земельном участке										
					93	.21		спутниковых геодезических измерений (определений)		определений координат точек границ объекта недвижимости выполнена программным обеспечением фирмы изготовителя спутниковой аппаратуры Acnovo GX 9, имеющей погрешность в режиме RTK Mt=±10мм+1мм/км СКО Mt=±10мм+1мм/4.7
—	н867О	—	—	—	405404.64	1361415.25	—	Метод спутниковых геодезических измерений (определений)	0.10	Оценка точности спутниковых определений координат точек границ объекта недвижимости выполнена программным обеспечением фирмы изготовителя спутниковой аппаратуры Acnovo GX 9, имеющей погрешность в режиме RTK Mt=±10мм+1мм/км СКО Mt=±10мм+1мм/4.7
—	н868О	—	—	—	405404.64	1361415.91	—	Метод спутниковых геодезических измерений (определений)	0.10	Оценка точности спутниковых определений координат точек границ объекта недвижимости выполнена программным обеспечением фирмы изготовителя спутниковой аппаратуры Acnovo GX 9, имеющей погрешность в режиме RTK Mt=±10мм+1мм/км СКО Mt=±10мм+1мм/4.7
—	н869О	—	—	—	405397.60	1361415.98	—	Метод спутниковых геодезических измерений	0.10	Оценка точности спутниковых определений координат точек границ объекта недвижимости выполнена

КАРТА-ПЛАН ТЕРРИТОРИИ Описание местоположения здания, сооружения, объекта незавершенного строительства на земельном участке										
								(определений)		программным обеспечением фирмы изготовителя спутниковой аппаратуры Acnovo GX 9, имеющей погрешность в режиме RTK Mt=±10мм+1мм/км СКО Mt=±10мм+1мм/4.7
—	н870О	—	—	—	405397.60	1361415.59	—	Метод спутниковых геодезических измерений (определений)	0.10	Оценка точности спутниковых определений координат точек границ объекта недвижимости выполнена программным обеспечением фирмы изготовителя спутниковой аппаратуры Acnovo GX 9, имеющей погрешность в режиме RTK Mt=±10мм+1мм/км СКО Mt=±10мм+1мм/4.7
—	н871О	—	—	—	405392.05	1361415.61	—	Метод спутниковых геодезических измерений (определений)	0.10	Оценка точности спутниковых определений координат точек границ объекта недвижимости выполнена программным обеспечением фирмы изготовителя спутниковой аппаратуры Acnovo GX 9, имеющей погрешность в режиме RTK Mt=±10мм+1мм/км СКО Mt=±10мм+1мм/4.7
—	н872О	—	—	—	405392.05	1361416.14	—	Метод спутниковых геодезических измерений (определений)	0.10	Оценка точности спутниковых определений координат точек границ объекта недвижимости выполнена программным обеспечением фирмы изготовителя спутниковой аппаратуры Acnovo

КАРТА-ПЛАН ТЕРРИТОРИИ Описание местоположения здания, сооружения, объекта незавершенного строительства на земельном участке										
										GX 9, имеющей погрешность в режиме RTK Mt=±10мм+1мм/км СКО Mt=±10мм+1мм/4.7
—	н873О	—	—	—	405385.06	1361416.20	—	Метод спутниковых геодезических измерений (определений)	0.10	Оценка точности спутниковых определений координат точек границ объекта недвижимости выполнена программным обеспечением фирмы изготовителя спутниковой аппаратуры Acnovo GX 9, имеющей погрешность в режиме RTK Mt=±10мм+1мм/км СКО Mt=±10мм+1мм/4.7
—	н874О	—	—	—	405385.06	1361415.58	—	Метод спутниковых геодезических измерений (определений)	0.10	Оценка точности спутниковых определений координат точек границ объекта недвижимости выполнена программным обеспечением фирмы изготовителя спутниковой аппаратуры Acnovo GX 9, имеющей погрешность в режиме RTK Mt=±10мм+1мм/км СКО Mt=±10мм+1мм/4.7
—	н875О	—	—	—	405373.18	1361415.67	—	Метод спутниковых геодезических измерений (определений)	0.10	Оценка точности спутниковых определений координат точек границ объекта недвижимости выполнена программным обеспечением фирмы изготовителя спутниковой аппаратуры Acnovo GX 9, имеющей погрешность в режиме RTK Mt=±10мм+1мм/км СКО

КАРТА-ПЛАН ТЕРРИТОРИИ

Описание местоположения здания, сооружения, объекта незавершенного строительства на земельном участке

										Mt=±10мм+1мм/4.7
—	н876О	—	—	—	405373.18	1361416.46	—	Метод спутниковых геодезических измерений (определений)	0.10	Оценка точности спутниковых определений координат точек границ объекта недвижимости выполнена программным обеспечением фирмы изготовителя спутниковой аппаратуры Acnovo GX 9, имеющей погрешность в режиме RTK Mt=±10мм+1мм/км СКО Mt=±10мм+1мм/4.7
—	н877О	—	—	—	405366.10	1361416.52	—	Метод спутниковых геодезических измерений (определений)	0.10	Оценка точности спутниковых определений координат точек границ объекта недвижимости выполнена программным обеспечением фирмы изготовителя спутниковой аппаратуры Acnovo GX 9, имеющей погрешность в режиме RTK Mt=±10мм+1мм/км СКО Mt=±10мм+1мм/4.7
—	н878О	—	—	—	405366.10	1361416.17	—	Метод спутниковых геодезических измерений (определений)	0.10	Оценка точности спутниковых определений координат точек границ объекта недвижимости выполнена программным обеспечением фирмы изготовителя спутниковой аппаратуры Acnovo GX 9, имеющей погрешность в режиме RTK Mt=±10мм+1мм/км СКО Mt=±10мм+1мм/4.7
—	н879О	—	—	—	405360.58	1361416.20	—	Метод спутниковых	0.10	Оценка точности спутниковых определений координат точек

КАРТА-ПЛАН ТЕРРИТОРИИ										
Описание местоположения здания, сооружения, объекта незавершенного строительства на земельном участке										
								геодезических измерений (определений)		границ объекта недвижимости выполнена программным обеспечением фирмы изготовителя спутниковой аппаратуры Acnovo GX 9, имеющей погрешность в режиме RTK Mt=±10мм+1мм/км СКО Mt=±10мм+1мм/4.7
—	н880О	—	—	—	405360.58	1361416.68	—	Метод спутниковых геодезических измерений (определений)	0.10	Оценка точности спутниковых определений координат точек границ объекта недвижимости выполнена программным обеспечением фирмы изготовителя спутниковой аппаратуры Acnovo GX 9, имеющей погрешность в режиме RTK Mt=±10мм+1мм/км СКО Mt=±10мм+1мм/4.7
—	н881О	—	—	—	405353.58	1361416.79	—	Метод спутниковых геодезических измерений (определений)	0.10	Оценка точности спутниковых определений координат точек границ объекта недвижимости выполнена программным обеспечением фирмы изготовителя спутниковой аппаратуры Acnovo GX 9, имеющей погрешность в режиме RTK Mt=±10мм+1мм/км СКО Mt=±10мм+1мм/4.7
—	н882О	—	—	—	405353.58	1361416.25	—	Метод спутниковых геодезических измерений (определений)	0.10	Оценка точности спутниковых определений координат точек границ объекта недвижимости выполнена программным обеспечением

КАРТА-ПЛАН ТЕРРИТОРИИ

Описание местоположения здания, сооружения, объекта незавершенного строительства на земельном участке

										фирмы изготовителя спутниковой аппаратуры Acnovo GX 9, имеющей погрешность в режиме RTK Mt=±10мм+1мм/км СКО Mt=±10мм+1мм/4.7
—	н883О	—	—	—	405347.25	1361416.31	—	Метод спутниковых геодезических измерений (определений)	0.10	Оценка точности спутниковых определений координат точек границ объекта недвижимости выполнена программным обеспечением фирмы изготовителя спутниковой аппаратуры Acnovo GX 9, имеющей погрешность в режиме RTK Mt=±10мм+1мм/км СКО Mt=±10мм+1мм/4.7
—	н884О	—	—	—	405347.09	1361403.05	—	Метод спутниковых геодезических измерений (определений)	0.10	Оценка точности спутниковых определений координат точек границ объекта недвижимости выполнена программным обеспечением фирмы изготовителя спутниковой аппаратуры Acnovo GX 9, имеющей погрешность в режиме RTK Mt=±10мм+1мм/км СКО Mt=±10мм+1мм/4.7
—	н885О	—	—	—	405353.33	1361402.98	—	Метод спутниковых геодезических измерений (определений)	0.10	Оценка точности спутниковых определений координат точек границ объекта недвижимости выполнена программным обеспечением фирмы изготовителя спутниковой аппаратуры Acnovo GX 9, имеющей

КАРТА-ПЛАН ТЕРРИТОРИИ										
Описание местоположения здания, сооружения, объекта незавершенного строительства на земельном участке										
										погрешность в режиме RTK Mt=±10мм+1мм/км СКО Mt=±10мм+1мм/4.7
—	н886О	—	—	—	405353.33	1361400.61	—	Метод спутниковых геодезических измерений (определений)	0.10	Оценка точности спутниковых определений координат точек границ объекта недвижимости выполнена программным обеспечением фирмы изготовителя спутниковой аппаратуры Acnovo GX 9, имеющей погрешность в режиме RTK Mt=±10мм+1мм/км СКО Mt=±10мм+1мм/4.7
—	н887О	—	—	—	405359.49	1361400.58	—	Метод спутниковых геодезических измерений (определений)	0.10	Оценка точности спутниковых определений координат точек границ объекта недвижимости выполнена программным обеспечением фирмы изготовителя спутниковой аппаратуры Acnovo GX 9, имеющей погрешность в режиме RTK Mt=±10мм+1мм/км СКО Mt=±10мм+1мм/4.7
—	н888О	—	—	—	405359.49	1361399.86	—	Метод спутниковых геодезических измерений (определений)	0.10	Оценка точности спутниковых определений координат точек границ объекта недвижимости выполнена программным обеспечением фирмы изготовителя спутниковой аппаратуры Acnovo GX 9, имеющей погрешность в режиме RTK Mt=±10мм+1мм/км СКО Mt=±10мм+1мм/4.7

КАРТА-ПЛАН ТЕРРИТОРИИ Описание местоположения здания, сооружения, объекта незавершенного строительства на земельном участке										
—	н889О	—	—	—	405366.40	1361399.81	—	Метод спутниковых геодезических измерений (определений)	0.10	Оценка точности спутниковых определений координат точек границ объекта недвижимости выполнена программным обеспечением фирмы изготовителя спутниковой аппаратуры Acnovo GX 9, имеющей погрешность в режиме RTK Mt=±10мм+1мм/км СКО Mt=±10мм+1мм/4.7
—	н890О	—	—	—	405366.40	1361400.62	—	Метод спутниковых геодезических измерений (определений)	0.10	Оценка точности спутниковых определений координат точек границ объекта недвижимости выполнена программным обеспечением фирмы изготовителя спутниковой аппаратуры Acnovo GX 9, имеющей погрешность в режиме RTK Mt=±10мм+1мм/км СКО Mt=±10мм+1мм/4.7
—	н891О	—	—	—	405372.62	1361400.54	—	Метод спутниковых геодезических измерений (определений)	0.10	Оценка точности спутниковых определений координат точек границ объекта недвижимости выполнена программным обеспечением фирмы изготовителя спутниковой аппаратуры Acnovo GX 9, имеющей погрешность в режиме RTK Mt=±10мм+1мм/км СКО Mt=±10мм+1мм/4.7
—	н892О	—	—	—	405372.65	1361402.91	—	Метод спутниковых геодезических	0.10	Оценка точности спутниковых определений координат точек границ объекта недвижимости

КАРТА-ПЛАН ТЕРРИТОРИИ										
Описание местоположения здания, сооружения, объекта незавершенного строительства на земельном участке										
								измерений (определений)		выполнена программным обеспечением фирмы изготовителя спутниковой аппаратуры Acnovo GX 9, имеющей погрешность в режиме RTK Mt=±10мм+1мм/км СКО Mt=±10мм+1мм/4.7
—	н893О	—	—	—	405384.73	1361402.78	—	Метод спутниковых геодезических измерений (определений)	0.10	Оценка точности спутниковых определений координат точек границ объекта недвижимости выполнена программным обеспечением фирмы изготовителя спутниковой аппаратуры Acnovo GX 9, имеющей погрешность в режиме RTK Mt=±10мм+1мм/км СКО Mt=±10мм+1мм/4.7
—	н894О	—	—	—	405384.74	1361400.36	—	Метод спутниковых геодезических измерений (определений)	0.10	Оценка точности спутниковых определений координат точек границ объекта недвижимости выполнена программным обеспечением фирмы изготовителя спутниковой аппаратуры Acnovo GX 9, имеющей погрешность в режиме RTK Mt=±10мм+1мм/км СКО Mt=±10мм+1мм/4.7
—	н895О	—	—	—	405391.10	1361400.29	—	Метод спутниковых геодезических измерений (определений)	0.10	Оценка точности спутниковых определений координат точек границ объекта недвижимости выполнена программным обеспечением фирмы изготовителя

КАРТА-ПЛАН ТЕРРИТОРИИ Описание местоположения здания, сооружения, объекта незавершенного строительства на земельном участке										
										спутниковой аппаратуры Acnovo GX 9, имеющей погрешность в режиме RTK Mt=±10мм+1мм/км СКО Mt=±10мм+1мм/4.7
—	н896О	—	—	—	405391.10	1361399.64	—	Метод спутниковых геодезических измерений (определений)	0.10	Оценка точности спутниковых определений координат точек границ объекта недвижимости выполнена программным обеспечением фирмы изготовителя спутниковой аппаратуры Acnovo GX 9, имеющей погрешность в режиме RTK Mt=±10мм+1мм/км СКО Mt=±10мм+1мм/4.7
—	н897О	—	—	—	405398.08	1361399.57	—	Метод спутниковых геодезических измерений (определений)	0.10	Оценка точности спутниковых определений координат точек границ объекта недвижимости выполнена программным обеспечением фирмы изготовителя спутниковой аппаратуры Acnovo GX 9, имеющей погрешность в режиме RTK Mt=±10мм+1мм/км СКО Mt=±10мм+1мм/4.7
—	н898О	—	—	—	405398.08	1361400.08	—	Метод спутниковых геодезических измерений (определений)	0.10	Оценка точности спутниковых определений координат точек границ объекта недвижимости выполнена программным обеспечением фирмы изготовителя спутниковой аппаратуры Acnovo GX 9, имеющей погрешность в режиме RTK

КАРТА-ПЛАН ТЕРРИТОРИИ Описание местоположения здания, сооружения, объекта незавершенного строительства на земельном участке										
										Mt=±10мм+1мм/км СКО Mt=±10мм+1мм/4.7
—	н899О	—	—	—	405404.36	1361400.03	—	Метод спутниковых геодезических измерений (определений)	0.10	Оценка точности спутниковых определений координат точек границ объекта недвижимости выполнена программным обеспечением фирмы изготовителя спутниковой аппаратуры Acnovo GX 9, имеющей погрешность в режиме RTK Mt=±10мм+1мм/км СКО Mt=±10мм+1мм/4.7
—	н900О	—	—	—	405404.37	1361402.43	—	Метод спутниковых геодезических измерений (определений)	0.10	Оценка точности спутниковых определений координат точек границ объекта недвижимости выполнена программным обеспечением фирмы изготовителя спутниковой аппаратуры Acnovo GX 9, имеющей погрешность в режиме RTK Mt=±10мм+1мм/км СКО Mt=±10мм+1мм/4.7
—	н901О	—	—	—	405410.73	1361402.32	—	Метод спутниковых геодезических измерений (определений)	0.10	Оценка точности спутниковых определений координат точек границ объекта недвижимости выполнена программным обеспечением фирмы изготовителя спутниковой аппаратуры Acnovo GX 9, имеющей погрешность в режиме RTK Mt=±10мм+1мм/км СКО Mt=±10мм+1мм/4.7
—	н902О	—	—	—	405410.	1361396	—	Метод	0.10	Оценка точности спутниковых

КАРТА-ПЛАН ТЕРРИТОРИИ Описание местоположения здания, сооружения, объекта незавершенного строительства на земельном участке										
					71	.97		спутниковых геодезических измерений (определений)		определений координат точек границ объекта недвижимости выполнена программным обеспечением фирмы изготовителя спутниковой аппаратуры Acnovo GX 9, имеющей погрешность в режиме RTK Mt=±10мм+1мм/км СКО Mt=±10мм+1мм/4.7
—	н903О	—	—	—	405417.00	1361396.97	—	Метод спутниковых геодезических измерений (определений)	0.10	Оценка точности спутниковых определений координат точек границ объекта недвижимости выполнена программным обеспечением фирмы изготовителя спутниковой аппаратуры Acnovo GX 9, имеющей погрешность в режиме RTK Mt=±10мм+1мм/км СКО Mt=±10мм+1мм/4.7
—	н904О	—	—	—	405417.00	1361394.55	—	Метод спутниковых геодезических измерений (определений)	0.10	Оценка точности спутниковых определений координат точек границ объекта недвижимости выполнена программным обеспечением фирмы изготовителя спутниковой аппаратуры Acnovo GX 9, имеющей погрешность в режиме RTK Mt=±10мм+1мм/км СКО Mt=±10мм+1мм/4.7
—	н905О	—	—	—	405423.17	1361394.55	—	Метод спутниковых геодезических измерений	0.10	Оценка точности спутниковых определений координат точек границ объекта недвижимости выполнена

КАРТА-ПЛАН ТЕРРИТОРИИ

Описание местоположения здания, сооружения, объекта незавершенного строительства на земельном участке

								(определений)		программным обеспечением фирмы изготовителя спутниковой аппаратуры Acnovo GX 9, имеющей погрешность в режиме RTK Mt=±10мм+1мм/км СКО Mt=±10мм+1мм/4.7
—	н906О	—	—	—	405423.18	1361393.81	—	Метод спутниковых геодезических измерений (определений)	0.10	Оценка точности спутниковых определений координат точек границ объекта недвижимости выполнена программным обеспечением фирмы изготовителя спутниковой аппаратуры Acnovo GX 9, имеющей погрешность в режиме RTK Mt=±10мм+1мм/км СКО Mt=±10мм+1мм/4.7
—	н851О	—	—	—	405430.26	1361393.75	—	Метод спутниковых геодезических измерений (определений)	0.10	Оценка точности спутниковых определений координат точек границ объекта недвижимости выполнена программным обеспечением фирмы изготовителя спутниковой аппаратуры Acnovo GX 9, имеющей погрешность в режиме RTK Mt=±10мм+1мм/км СКО Mt=±10мм+1мм/4.7

2. Характеристики здания, сооружения, объекта незавершенного строительства с кадастровым номером (обозначением) 74:33:0311001:481

№ п/п	Наименование характеристики	Значение характеристики
1	2	3
1	Вид объекта недвижимости	здание
2	Ранее присвоенный государственный учетный номер здания, сооружения, объекта незавершенного строительства (кадастровый, инвентарный или	—

КАРТА-ПЛАН ТЕРРИТОРИИ

Описание местоположения здания, сооружения, объекта незавершенного строительства на земельном участке

1	2	3
	условный номер)	
3	Кадастровый номер земельного участка (земельных участков), в границах которого (которых) расположено здание, сооружение, объект незавершенного строительства	74:33:0311001:107
4	Номер кадастрового квартала (кадастровых кварталов), в пределах которого (которых) расположено здание, сооружение, объект незавершенного строительства	74:33:0311001
5	Адрес здания, сооружения, объекта незавершенного строительства	—
	Местоположение здания, сооружения, объекта незавершенного строительства	Челябинская обл, г Магнитогорск, ул 50-летия Магнитки, д 65
	Дополнительные сведения о местоположении	—
6	Иные сведения	—

1. Сведения о характерных точках контура
вид объекта недвижимости (здание, сооружение, объект незавершенного строительства) здание
кадастровый номер (обозначение) 74:33:0311001:483

Зона № 1

Номер контура	Номера характерных точек контура	Существующие			Уточненные			Метод определения координат	Средняя квадратическая погрешность определения координат характерной точки (M_t), м	Формулы, примененные для расчета средней квадратической погрешности определения координат характерной точки (M_t), м
		Координаты, м		R, м	Координаты, м		R, м			
		X	Y		X	Y				
1	2	3	4	5	6	7	8	9	10	11
—	н907О	—	—	—	405329.83	1361403.88	—	Метод спутниковых геодезических измерений (определений)	0.10	Оценка точности спутниковых определений координат точек границ объекта недвижимости выполнена программным обеспечением фирмы изготовителя спутниковой аппаратуры Acnovo GX 9, имеющей погрешность в режиме RTK

КАРТА-ПЛАН ТЕРРИТОРИИ

Описание местоположения здания, сооружения, объекта незавершенного строительства на земельном участке

										Mt=±10мм+1мм/км СКО Mt=±10мм+1мм/4.7
—	н908О	—	—	—	405331.21	1361466.46	—	Метод спутниковых геодезических измерений (определений)	0.10	Оценка точности спутниковых определений координат точек границ объекта недвижимости выполнена программным обеспечением фирмы изготовителя спутниковой аппаратуры Acnovo GX 9, имеющей погрешность в режиме RTK Mt=±10мм+1мм/км СКО Mt=±10мм+1мм/4.7
—	н909О	—	—	—	405362.16	1361465.76	—	Метод спутниковых геодезических измерений (определений)	0.10	Оценка точности спутниковых определений координат точек границ объекта недвижимости выполнена программным обеспечением фирмы изготовителя спутниковой аппаратуры Acnovo GX 9, имеющей погрешность в режиме RTK Mt=±10мм+1мм/км СКО Mt=±10мм+1мм/4.7
—	н910О	—	—	—	405362.40	1361478.45	—	Метод спутниковых геодезических измерений (определений)	0.10	Оценка точности спутниковых определений координат точек границ объекта недвижимости выполнена программным обеспечением фирмы изготовителя спутниковой аппаратуры Acnovo GX 9, имеющей погрешность в режиме RTK Mt=±10мм+1мм/км СКО Mt=±10мм+1мм/4.7
—	н911О	—	—	—	405330.	1361479	—	Метод	0.10	Оценка точности спутниковых

КАРТА-ПЛАН ТЕРРИТОРИИ Описание местоположения здания, сооружения, объекта незавершенного строительства на земельном участке										
					60	.16		спутниковых геодезических измерений (определений)		определений координат точек границ объекта недвижимости выполнена программным обеспечением фирмы изготовителя спутниковой аппаратуры Acnovo GX 9, имеющей погрешность в режиме RTK Mt=±10мм+1мм/км СКО Mt=±10мм+1мм/4.7
—	н912О	—	—	—	405330.36	1361466.56	—	Метод спутниковых геодезических измерений (определений)	0.10	Оценка точности спутниковых определений координат точек границ объекта недвижимости выполнена программным обеспечением фирмы изготовителя спутниковой аппаратуры Acnovo GX 9, имеющей погрешность в режиме RTK Mt=±10мм+1мм/км СКО Mt=±10мм+1мм/4.7
—	н913О	—	—	—	405318.69	1361466.82	—	Метод спутниковых геодезических измерений (определений)	0.10	Оценка точности спутниковых определений координат точек границ объекта недвижимости выполнена программным обеспечением фирмы изготовителя спутниковой аппаратуры Acnovo GX 9, имеющей погрешность в режиме RTK Mt=±10мм+1мм/км СКО Mt=±10мм+1мм/4.7
—	н914О	—	—	—	405317.29	1361404.10	—	Метод спутниковых геодезических измерений	0.10	Оценка точности спутниковых определений координат точек границ объекта недвижимости выполнена

КАРТА-ПЛАН ТЕРРИТОРИИ

Описание местоположения здания, сооружения, объекта незавершенного строительства на земельном участке

								(определений)		программным обеспечением фирмы изготовителя спутниковой аппаратуры Acnovo GX 9, имеющей погрешность в режиме RTK Mt=±10мм+1мм/км СКО Mt=±10мм+1мм/4.7
—	н907О	—	—	—	405329.83	1361403.88	—	Метод спутниковых геодезических измерений (определений)	0.10	Оценка точности спутниковых определений координат точек границ объекта недвижимости выполнена программным обеспечением фирмы изготовителя спутниковой аппаратуры Acnovo GX 9, имеющей погрешность в режиме RTK Mt=±10мм+1мм/км СКО Mt=±10мм+1мм/4.7

2. Характеристики здания, сооружения, объекта незавершенного строительства с кадастровым номером (обозначением) 74:33:0311001:483

№ п/п	Наименование характеристики	Значение характеристики
1	2	3
1	Вид объекта недвижимости	здание
2	Ранее присвоенный государственный учетный номер здания, сооружения, объекта незавершенного строительства (кадастровый, инвентарный или условный номер)	—
3	Кадастровый номер земельного участка (земельных участков), в границах которого (которых) расположено здание, сооружение, объект незавершенного строительства	74:33:0311001:108
4	Номер кадастрового квартала (кадастровых кварталов), в пределах которого (которых) расположено здание, сооружение, объект незавершенного строительства	74:33:0311001
5	Адрес здания, сооружения, объекта незавершенного строительства	Челябинская обл., г. Магнитогорск, ул. 50-летия Магнитки, д. 65, корп. 1
	Местоположение здания, сооружения, объекта незавершенного строительства	—

КАРТА-ПЛАН ТЕРРИТОРИИ

Описание местоположения здания, сооружения, объекта незавершенного строительства на земельном участке

1	2	3
	Дополнительные сведения о местоположении	—
6	Иные сведения	—

1. Сведения о характерных точках контура
вид объекта недвижимости (здание, сооружение, объект незавершенного строительства) здание
кадастровый номер (обозначение) 74:33:0311001:485

Зона № 1

Номер контура	Номера характерных точек контура	Существующие			Уточненные			Метод определения координат	Средняя квадратическая погрешность определения координат характерной точки (M_t), м	Формулы, примененные для расчета средней квадратической погрешности определения координат характерной точки (M_t), м
		Координаты, м		R, м	Координаты, м		R, м			
		X	Y		X	Y				
1	2	3	4	5	6	7	8	9	10	11
—	н915О	—	—	—	405383.05	1361321.51	—	Метод спутниковых геодезических измерений (определений)	0.10	Оценка точности спутниковых определений координат точек границ объекта недвижимости выполнена программным обеспечением фирмы изготовителя спутниковой аппаратуры Acnovo GX 9, имеющей погрешность в режиме RTK Mt=±10мм+1мм/км СКО Mt=±10мм+1мм/4.7
—	н916О	—	—	—	405383.13	1361328.68	—	Метод спутниковых геодезических измерений (определений)	0.10	Оценка точности спутниковых определений координат точек границ объекта недвижимости выполнена программным обеспечением фирмы изготовителя спутниковой аппаратуры Acnovo GX 9, имеющей

КАРТА-ПЛАН ТЕРРИТОРИИ Описание местоположения здания, сооружения, объекта незавершенного строительства на земельном участке										
										погрешность в режиме RTK Mt=±10мм+1мм/км СКО Mt=±10мм+1мм/4.7
—	н917О	—	—	—	405380.19	1361328.69	—	Метод спутниковых геодезических измерений (определений)	0.10	Оценка точности спутниковых определений координат точек границ объекта недвижимости выполнена программным обеспечением фирмы изготовителя спутниковой аппаратуры Acnovo GX 9, имеющей погрешность в режиме RTK Mt=±10мм+1мм/км СКО Mt=±10мм+1мм/4.7
—	н918О	—	—	—	405380.22	1361333.91	—	Метод спутниковых геодезических измерений (определений)	0.10	Оценка точности спутниковых определений координат точек границ объекта недвижимости выполнена программным обеспечением фирмы изготовителя спутниковой аппаратуры Acnovo GX 9, имеющей погрешность в режиме RTK Mt=±10мм+1мм/км СКО Mt=±10мм+1мм/4.7
—	н919О	—	—	—	405383.46	1361333.90	—	Метод спутниковых геодезических измерений (определений)	0.10	Оценка точности спутниковых определений координат точек границ объекта недвижимости выполнена программным обеспечением фирмы изготовителя спутниковой аппаратуры Acnovo GX 9, имеющей погрешность в режиме RTK Mt=±10мм+1мм/км СКО Mt=±10мм+1мм/4.7

КАРТА-ПЛАН ТЕРРИТОРИИ Описание местоположения здания, сооружения, объекта незавершенного строительства на земельном участке										
—	н920О	—	—	—	405383.64	1361340.81	—	Метод спутниковых геодезических измерений (определений)	0.10	Оценка точности спутниковых определений координат точек границ объекта недвижимости выполнена программным обеспечением фирмы изготовителя спутниковой аппаратуры Acnovo GX 9, имеющей погрешность в режиме RTK Mt=±10мм+1мм/км СКО Mt=±10мм+1мм/4.7
—	н921О	—	—	—	405382.18	1361340.83	—	Метод спутниковых геодезических измерений (определений)	0.10	Оценка точности спутниковых определений координат точек границ объекта недвижимости выполнена программным обеспечением фирмы изготовителя спутниковой аппаратуры Acnovo GX 9, имеющей погрешность в режиме RTK Mt=±10мм+1мм/км СКО Mt=±10мм+1мм/4.7
—	н922О	—	—	—	405382.23	1361346.29	—	Метод спутниковых геодезических измерений (определений)	0.10	Оценка точности спутниковых определений координат точек границ объекта недвижимости выполнена программным обеспечением фирмы изготовителя спутниковой аппаратуры Acnovo GX 9, имеющей погрешность в режиме RTK Mt=±10мм+1мм/км СКО Mt=±10мм+1мм/4.7
—	н923О	—	—	—	405383.75	1361346.23	—	Метод спутниковых геодезических	0.10	Оценка точности спутниковых определений координат точек границ объекта недвижимости

КАРТА-ПЛАН ТЕРРИТОРИИ										
Описание местоположения здания, сооружения, объекта незавершенного строительства на земельном участке										
								измерений (определений)		выполнена программным обеспечением фирмы изготовителя спутниковой аппаратуры Acnovo GX 9, имеющей погрешность в режиме RTK Mt=±10мм+1мм/км СКО Mt=±10мм+1мм/4.7
—	н924О	—	—	—	405383.86	1361353.38	—	Метод спутниковых геодезических измерений (определений)	0.10	Оценка точности спутниковых определений координат точек границ объекта недвижимости выполнена программным обеспечением фирмы изготовителя спутниковой аппаратуры Acnovo GX 9, имеющей погрешность в режиме RTK Mt=±10мм+1мм/км СКО Mt=±10мм+1мм/4.7
—	н925О	—	—	—	405380.95	1361353.42	—	Метод спутниковых геодезических измерений (определений)	0.10	Оценка точности спутниковых определений координат точек границ объекта недвижимости выполнена программным обеспечением фирмы изготовителя спутниковой аппаратуры Acnovo GX 9, имеющей погрешность в режиме RTK Mt=±10мм+1мм/км СКО Mt=±10мм+1мм/4.7
—	н926О	—	—	—	405380.99	1361356.81	—	Метод спутниковых геодезических измерений (определений)	0.10	Оценка точности спутниковых определений координат точек границ объекта недвижимости выполнена программным обеспечением фирмы изготовителя

КАРТА-ПЛАН ТЕРРИТОРИИ Описание местоположения здания, сооружения, объекта незавершенного строительства на земельном участке										
										спутниковой аппаратуры Acnovo GX 9, имеющей погрешность в режиме RTK Mt=±10мм+1мм/км СКО Mt=±10мм+1мм/4.7
—	н927О	—	—	—	405369.69	1361356.99	—	Метод спутниковых геодезических измерений (определений)	0.10	Оценка точности спутниковых определений координат точек границ объекта недвижимости выполнена программным обеспечением фирмы изготовителя спутниковой аппаратуры Acnovo GX 9, имеющей погрешность в режиме RTK Mt=±10мм+1мм/км СКО Mt=±10мм+1мм/4.7
—	н928О	—	—	—	405369.67	1361353.88	—	Метод спутниковых геодезических измерений (определений)	0.10	Оценка точности спутниковых определений координат точек границ объекта недвижимости выполнена программным обеспечением фирмы изготовителя спутниковой аппаратуры Acnovo GX 9, имеющей погрешность в режиме RTK Mt=±10мм+1мм/км СКО Mt=±10мм+1мм/4.7
—	н929О	—	—	—	405367.19	1361353.90	—	Метод спутниковых геодезических измерений (определений)	0.10	Оценка точности спутниковых определений координат точек границ объекта недвижимости выполнена программным обеспечением фирмы изготовителя спутниковой аппаратуры Acnovo GX 9, имеющей погрешность в режиме RTK

										Mt=±10мм+1мм/км СКО Mt=±10мм+1мм/4.7
—	н930О	—	—	—	405367.24	1361347.55	—	Метод спутниковых геодезических измерений (определений)	0.10	Оценка точности спутниковых определений координат точек границ объекта недвижимости выполнена программным обеспечением фирмы изготовителя спутниковой аппаратуры Acnovo GX 9, имеющей погрешность в режиме RTK Mt=±10мм+1мм/км СКО Mt=±10мм+1мм/4.7
—	н931О	—	—	—	405366.51	1361347.55	—	Метод спутниковых геодезических измерений (определений)	0.10	Оценка точности спутниковых определений координат точек границ объекта недвижимости выполнена программным обеспечением фирмы изготовителя спутниковой аппаратуры Acnovo GX 9, имеющей погрешность в режиме RTK Mt=±10мм+1мм/км СКО Mt=±10мм+1мм/4.7
—	н932О	—	—	—	405366.45	1361340.56	—	Метод спутниковых геодезических измерений (определений)	0.10	Оценка точности спутниковых определений координат точек границ объекта недвижимости выполнена программным обеспечением фирмы изготовителя спутниковой аппаратуры Acnovo GX 9, имеющей погрешность в режиме RTK Mt=±10мм+1мм/км СКО Mt=±10мм+1мм/4.7
—	н933О	—	—	—	405367.	1361340	—	Метод	0.10	Оценка точности спутниковых

КАРТА-ПЛАН ТЕРРИТОРИИ Описание местоположения здания, сооружения, объекта незавершенного строительства на земельном участке										
					07	.55		спутниковых геодезических измерений (определений)		определений координат точек границ объекта недвижимости выполнена программным обеспечением фирмы изготовителя спутниковой аппаратуры Acnovo GX 9, имеющей погрешность в режиме RTK Mt=±10мм+1мм/км СКО Mt=±10мм+1мм/4.7
—	н934О	—	—	—	405366.99	1361334.21	—	Метод спутниковых геодезических измерений (определений)	0.10	Оценка точности спутниковых определений координат точек границ объекта недвижимости выполнена программным обеспечением фирмы изготовителя спутниковой аппаратуры Acnovo GX 9, имеющей погрешность в режиме RTK Mt=±10мм+1мм/км СКО Mt=±10мм+1мм/4.7
—	н935О	—	—	—	405368.95	1361334.20	—	Метод спутниковых геодезических измерений (определений)	0.10	Оценка точности спутниковых определений координат точек границ объекта недвижимости выполнена программным обеспечением фирмы изготовителя спутниковой аппаратуры Acnovo GX 9, имеющей погрешность в режиме RTK Mt=±10мм+1мм/км СКО Mt=±10мм+1мм/4.7
—	н936О	—	—	—	405368.93	1361328.96	—	Метод спутниковых геодезических измерений	0.10	Оценка точности спутниковых определений координат точек границ объекта недвижимости выполнена

								(определений)		программным обеспечением фирмы изготовителя спутниковой аппаратуры Acnovo GX 9, имеющей погрешность в режиме RTK Mt=±10мм+1мм/км СКО Mt=±10мм+1мм/4.7
—	н937О	—	—	—	405366.37	1361328.96	—	Метод спутниковых геодезических измерений (определений)	0.10	Оценка точности спутниковых определений координат точек границ объекта недвижимости выполнена программным обеспечением фирмы изготовителя спутниковой аппаратуры Acnovo GX 9, имеющей погрешность в режиме RTK Mt=±10мм+1мм/км СКО Mt=±10мм+1мм/4.7
—	н938О	—	—	—	405366.37	1361322.73	—	Метод спутниковых геодезических измерений (определений)	0.10	Оценка точности спутниковых определений координат точек границ объекта недвижимости выполнена программным обеспечением фирмы изготовителя спутниковой аппаратуры Acnovo GX 9, имеющей погрешность в режиме RTK Mt=±10мм+1мм/км СКО Mt=±10мм+1мм/4.7
—	н939О	—	—	—	405365.60	1361322.71	—	Метод спутниковых геодезических измерений (определений)	0.10	Оценка точности спутниковых определений координат точек границ объекта недвижимости выполнена программным обеспечением фирмы изготовителя спутниковой аппаратуры Acnovo

КАРТА-ПЛАН ТЕРРИТОРИИ Описание местоположения здания, сооружения, объекта незавершенного строительства на земельном участке										
										GX 9, имеющей погрешность в режиме RTK Mt=±10мм+1мм/км СКО Mt=±10мм+1мм/4.7
—	н940О	—	—	—	405365.49	1361315.65	—	Метод спутниковых геодезических измерений (определений)	0.10	Оценка точности спутниковых определений координат точек границ объекта недвижимости выполнена программным обеспечением фирмы изготовителя спутниковой аппаратуры Acnovo GX 9, имеющей погрешность в режиме RTK Mt=±10мм+1мм/км СКО Mt=±10мм+1мм/4.7
—	н941О	—	—	—	405366.07	1361315.67	—	Метод спутниковых геодезических измерений (определений)	0.10	Оценка точности спутниковых определений координат точек границ объекта недвижимости выполнена программным обеспечением фирмы изготовителя спутниковой аппаратуры Acnovo GX 9, имеющей погрешность в режиме RTK Mt=±10мм+1мм/км СКО Mt=±10мм+1мм/4.7
—	н942О	—	—	—	405366.00	1361309.25	—	Метод спутниковых геодезических измерений (определений)	0.10	Оценка точности спутниковых определений координат точек границ объекта недвижимости выполнена программным обеспечением фирмы изготовителя спутниковой аппаратуры Acnovo GX 9, имеющей погрешность в режиме RTK Mt=±10мм+1мм/км СКО

КАРТА-ПЛАН ТЕРРИТОРИИ

Описание местоположения здания, сооружения, объекта незавершенного строительства на земельном участке

										Mt=±10мм+1мм/4.7
—	н943О	—	—	—	405368.31	1361309.25	—	Метод спутниковых геодезических измерений (определений)	0.10	Оценка точности спутниковых определений координат точек границ объекта недвижимости выполнена программным обеспечением фирмы изготовителя спутниковой аппаратуры Acnovo GX 9, имеющей погрешность в режиме RTK Mt=±10мм+1мм/км СКО Mt=±10мм+1мм/4.7
—	н10О	—	—	—	405368.27	1361306.24	—	Метод спутниковых геодезических измерений (определений)	0.10	Оценка точности спутниковых определений координат точек границ объекта недвижимости выполнена программным обеспечением фирмы изготовителя спутниковой аппаратуры Acnovo GX 9, имеющей погрешность в режиме RTK Mt=±10мм+1мм/км СКО Mt=±10мм+1мм/4.7
—	н944О	—	—	—	405379.76	1361306.15	—	Метод спутниковых геодезических измерений (определений)	0.10	Оценка точности спутниковых определений координат точек границ объекта недвижимости выполнена программным обеспечением фирмы изготовителя спутниковой аппаратуры Acnovo GX 9, имеющей погрешность в режиме RTK Mt=±10мм+1мм/км СКО Mt=±10мм+1мм/4.7
—	н945О	—	—	—	405379.78	1361309.03	—	Метод спутниковых	0.10	Оценка точности спутниковых определений координат точек

КАРТА-ПЛАН ТЕРРИТОРИИ										
Описание местоположения здания, сооружения, объекта незавершенного строительства на земельном участке										
								геодезических измерений (определений)		границ объекта недвижимости выполнена программным обеспечением фирмы изготовителя спутниковой аппаратуры Acnovo GX 9, имеющей погрешность в режиме RTK Mt=±10мм+1мм/км СКО Mt=±10мм+1мм/4.7
—	н946О	—	—	—	405382.88	1361309.01	—	Метод спутниковых геодезических измерений (определений)	0.10	Оценка точности спутниковых определений координат точек границ объекта недвижимости выполнена программным обеспечением фирмы изготовителя спутниковой аппаратуры Acnovo GX 9, имеющей погрешность в режиме RTK Mt=±10мм+1мм/км СКО Mt=±10мм+1мм/4.7
—	н947О	—	—	—	405382.90	1361315.93	—	Метод спутниковых геодезических измерений (определений)	0.10	Оценка точности спутниковых определений координат точек границ объекта недвижимости выполнена программным обеспечением фирмы изготовителя спутниковой аппаратуры Acnovo GX 9, имеющей погрешность в режиме RTK Mt=±10мм+1мм/км СКО Mt=±10мм+1мм/4.7
—	н948О	—	—	—	405381.50	1361315.93	—	Метод спутниковых геодезических измерений (определений)	0.10	Оценка точности спутниковых определений координат точек границ объекта недвижимости выполнена программным обеспечением

КАРТА-ПЛАН ТЕРРИТОРИИ

Описание местоположения здания, сооружения, объекта незавершенного строительства на земельном участке

										фирмы изготовителя спутниковой аппаратуры Acnovo GX 9, имеющей погрешность в режиме RTK Mt=±10мм+1мм/км СКО Mt=±10мм+1мм/4.7
—	н949О	—	—	—	405381.56	1361321.50	—	Метод спутниковых геодезических измерений (определений)	0.10	Оценка точности спутниковых определений координат точек границ объекта недвижимости выполнена программным обеспечением фирмы изготовителя спутниковой аппаратуры Acnovo GX 9, имеющей погрешность в режиме RTK Mt=±10мм+1мм/км СКО Mt=±10мм+1мм/4.7
—	н915О	—	—	—	405383.05	1361321.51	—	Метод спутниковых геодезических измерений (определений)	0.10	Оценка точности спутниковых определений координат точек границ объекта недвижимости выполнена программным обеспечением фирмы изготовителя спутниковой аппаратуры Acnovo GX 9, имеющей погрешность в режиме RTK Mt=±10мм+1мм/км СКО Mt=±10мм+1мм/4.7

2. Характеристики здания, сооружения, объекта незавершенного строительства с кадастровым номером (обозначением) 74:33:0311001:485

№ п/п	Наименование характеристики	Значение характеристики
1	2	3
1	Вид объекта недвижимости	здание
2	Ранее присвоенный государственный учетный номер здания, сооружения, объекта незавершенного строительства (кадастровый, инвентарный или условный номер)	—

КАРТА-ПЛАН ТЕРРИТОРИИ

Описание местоположения здания, сооружения, объекта незавершенного строительства на земельном участке

1	2	3
3	Кадастровый номер земельного участка (земельных участков), в границах которого (которых) расположено здание, сооружение, объект незавершенного строительства	74:33:0311001:111
4	Номер кадастрового квартала (кадастровых кварталов), в пределах которого (которых) расположено здание, сооружение, объект незавершенного строительства	74:33:0311001
5	Адрес здания, сооружения, объекта незавершенного строительства	Челябинская обл., г. Магнитогорск, ул. 50-летия Магнитки, д. 67
	Местоположение здания, сооружения, объекта незавершенного строительства	—
	Дополнительные сведения о местоположении	—
6	Иные сведения	—

1. Сведения о характерных точках контура
вид объекта недвижимости (здание, сооружение, объект незавершенного строительства) здание
кадастровый номер (обозначение) 74:33:0311001:488

Зона № 1

Номер контура	Номера характерных точек контура	Существующие			Уточненные			Метод определения координат	Средняя квадратическая погрешность определения координат характерной точки (M_t), м	Формулы, примененные для расчета средней квадратической погрешности определения координат характерной точки (M_t), м
		Координаты, м		R, м	Координаты, м		R, м			
		X	Y		X	Y				
1	2	3	4	5	6	7	8	9	10	11
—	н950О	—	—	—	405547.60	1361726.63	—	Метод спутниковых геодезических измерений (определений)	0.10	Оценка точности спутниковых определений координат точек границ объекта недвижимости выполнена программным обеспечением фирмы изготовителя спутниковой аппаратуры Acnovo GX 9, имеющей погрешность в режиме RTK Mt=±10мм+1мм/км СКО

КАРТА-ПЛАН ТЕРРИТОРИИ

Описание местоположения здания, сооружения, объекта незавершенного строительства на земельном участке

										Mt=±10мм+1мм/4.7
—	н951О	—	—	—	405547.60	1361727.22	—	Метод спутниковых геодезических измерений (определений)	0.10	Оценка точности спутниковых определений координат точек границ объекта недвижимости выполнена программным обеспечением фирмы изготовителя спутниковой аппаратуры Acnovo GX 9, имеющей погрешность в режиме RTK Mt=±10мм+1мм/км СКО Mt=±10мм+1мм/4.7
—	н952О	—	—	—	405553.87	1361727.18	—	Метод спутниковых геодезических измерений (определений)	0.10	Оценка точности спутниковых определений координат точек границ объекта недвижимости выполнена программным обеспечением фирмы изготовителя спутниковой аппаратуры Acnovo GX 9, имеющей погрешность в режиме RTK Mt=±10мм+1мм/км СКО Mt=±10мм+1мм/4.7
—	н953О	—	—	—	405553.88	1361729.50	—	Метод спутниковых геодезических измерений (определений)	0.10	Оценка точности спутниковых определений координат точек границ объекта недвижимости выполнена программным обеспечением фирмы изготовителя спутниковой аппаратуры Acnovo GX 9, имеющей погрешность в режиме RTK Mt=±10мм+1мм/км СКО Mt=±10мм+1мм/4.7
—	н954О	—	—	—	405560.09	1361729.45	—	Метод спутниковых	0.10	Оценка точности спутниковых определений координат точек

КАРТА-ПЛАН ТЕРРИТОРИИ										
Описание местоположения здания, сооружения, объекта незавершенного строительства на земельном участке										
								геодезических измерений (определений)		границ объекта недвижимости выполнена программным обеспечением фирмы изготовителя спутниковой аппаратуры Acnovo GX 9, имеющей погрешность в режиме RTK Mt=±10мм+1мм/км СКО Mt=±10мм+1мм/4.7
—	н955О	—	—	—	405560.26	1361742.14	—	Метод спутниковых геодезических измерений (определений)	0.10	Оценка точности спутниковых определений координат точек границ объекта недвижимости выполнена программным обеспечением фирмы изготовителя спутниковой аппаратуры Acnovo GX 9, имеющей погрешность в режиме RTK Mt=±10мм+1мм/км СКО Mt=±10мм+1мм/4.7
—	н956О	—	—	—	405554.08	1361742.25	—	Метод спутниковых геодезических измерений (определений)	0.10	Оценка точности спутниковых определений координат точек границ объекта недвижимости выполнена программным обеспечением фирмы изготовителя спутниковой аппаратуры Acnovo GX 9, имеющей погрешность в режиме RTK Mt=±10мм+1мм/км СКО Mt=±10мм+1мм/4.7
—	н957О	—	—	—	405554.08	1361742.94	—	Метод спутниковых геодезических измерений (определений)	0.10	Оценка точности спутниковых определений координат точек границ объекта недвижимости выполнена программным обеспечением

										фирмы изготовителя спутниковой аппаратуры Acnovo GX 9, имеющей погрешность в режиме RTK Mt=±10мм+1мм/км СКО Mt=±10мм+1мм/4.7
—	н958О	—	—	—	405546.95	1361743.03	—	Метод спутниковых геодезических измерений (определений)	0.10	Оценка точности спутниковых определений координат точек границ объекта недвижимости выполнена программным обеспечением фирмы изготовителя спутниковой аппаратуры Acnovo GX 9, имеющей погрешность в режиме RTK Mt=±10мм+1мм/км СКО Mt=±10мм+1мм/4.7
—	н959О	—	—	—	405546.95	1361742.82	—	Метод спутниковых геодезических измерений (определений)	0.10	Оценка точности спутниковых определений координат точек границ объекта недвижимости выполнена программным обеспечением фирмы изготовителя спутниковой аппаратуры Acnovo GX 9, имеющей погрешность в режиме RTK Mt=±10мм+1мм/км СКО Mt=±10мм+1мм/4.7
—	н960О	—	—	—	405541.36	1361742.85	—	Метод спутниковых геодезических измерений (определений)	0.10	Оценка точности спутниковых определений координат точек границ объекта недвижимости выполнена программным обеспечением фирмы изготовителя спутниковой аппаратуры Acnovo GX 9, имеющей

КАРТА-ПЛАН ТЕРРИТОРИИ Описание местоположения здания, сооружения, объекта незавершенного строительства на земельном участке										
										погрешность в режиме RTK Mt=±10мм+1мм/км СКО Mt=±10мм+1мм/4.7
—	н961О	—	—	—	405541.36	1361743.08	—	Метод спутниковых геодезических измерений (определений)	0.10	Оценка точности спутниковых определений координат точек границ объекта недвижимости выполнена программным обеспечением фирмы изготовителя спутниковой аппаратуры Acnovo GX 9, имеющей погрешность в режиме RTK Mt=±10мм+1мм/км СКО Mt=±10мм+1мм/4.7
—	н962О	—	—	—	405534.34	1361743.23	—	Метод спутниковых геодезических измерений (определений)	0.10	Оценка точности спутниковых определений координат точек границ объекта недвижимости выполнена программным обеспечением фирмы изготовителя спутниковой аппаратуры Acnovo GX 9, имеющей погрешность в режиме RTK Mt=±10мм+1мм/км СКО Mt=±10мм+1мм/4.7
—	н963О	—	—	—	405534.33	1361742.47	—	Метод спутниковых геодезических измерений (определений)	0.10	Оценка точности спутниковых определений координат точек границ объекта недвижимости выполнена программным обеспечением фирмы изготовителя спутниковой аппаратуры Acnovo GX 9, имеющей погрешность в режиме RTK Mt=±10мм+1мм/км СКО Mt=±10мм+1мм/4.7

КАРТА-ПЛАН ТЕРРИТОРИИ Описание местоположения здания, сооружения, объекта незавершенного строительства на земельном участке										
—	н964О	—	—	—	405522.54	1361742.71	—	Метод спутниковых геодезических измерений (определений)	0.10	Оценка точности спутниковых определений координат точек границ объекта недвижимости выполнена программным обеспечением фирмы изготовителя спутниковой аппаратуры Acnovo GX 9, имеющей погрешность в режиме RTK Mt=±10мм+1мм/км СКО Mt=±10мм+1мм/4.7
—	н965О	—	—	—	405522.54	1361743.39	—	Метод спутниковых геодезических измерений (определений)	0.10	Оценка точности спутниковых определений координат точек границ объекта недвижимости выполнена программным обеспечением фирмы изготовителя спутниковой аппаратуры Acnovo GX 9, имеющей погрешность в режиме RTK Mt=±10мм+1мм/км СКО Mt=±10мм+1мм/4.7
—	н966О	—	—	—	405515.38	1361743.51	—	Метод спутниковых геодезических измерений (определений)	0.10	Оценка точности спутниковых определений координат точек границ объекта недвижимости выполнена программным обеспечением фирмы изготовителя спутниковой аппаратуры Acnovo GX 9, имеющей погрешность в режиме RTK Mt=±10мм+1мм/км СКО Mt=±10мм+1мм/4.7
—	н967О	—	—	—	405515.38	1361743.13	—	Метод спутниковых геодезических	0.10	Оценка точности спутниковых определений координат точек границ объекта недвижимости

КАРТА-ПЛАН ТЕРРИТОРИИ										
Описание местоположения здания, сооружения, объекта незавершенного строительства на земельном участке										
								измерений (определений)		выполнена программным обеспечением фирмы изготовителя спутниковой аппаратуры Acnovo GX 9, имеющей погрешность в режиме RTK Mt=±10мм+1мм/км СКО Mt=±10мм+1мм/4.7
—	н968О	—	—	—	405509.97	1361743.25	—	Метод спутниковых геодезических измерений (определений)	0.10	Оценка точности спутниковых определений координат точек границ объекта недвижимости выполнена программным обеспечением фирмы изготовителя спутниковой аппаратуры Acnovo GX 9, имеющей погрешность в режиме RTK Mt=±10мм+1мм/км СКО Mt=±10мм+1мм/4.7
—	н969О	—	—	—	405509.97	1361743.61	—	Метод спутниковых геодезических измерений (определений)	0.10	Оценка точности спутниковых определений координат точек границ объекта недвижимости выполнена программным обеспечением фирмы изготовителя спутниковой аппаратуры Acnovo GX 9, имеющей погрешность в режиме RTK Mt=±10мм+1мм/км СКО Mt=±10мм+1мм/4.7
—	н970О	—	—	—	405502.95	1361743.73	—	Метод спутниковых геодезических измерений (определений)	0.10	Оценка точности спутниковых определений координат точек границ объекта недвижимости выполнена программным обеспечением фирмы изготовителя

КАРТА-ПЛАН ТЕРРИТОРИИ Описание местоположения здания, сооружения, объекта незавершенного строительства на земельном участке										
										спутниковой аппаратуры Acnovo GX 9, имеющей погрешность в режиме RTK Mt=±10мм+1мм/км СКО Mt=±10мм+1мм/4.7
—	н971О	—	—	—	405502.95	1361742.97	—	Метод спутниковых геодезических измерений (определений)	0.10	Оценка точности спутниковых определений координат точек границ объекта недвижимости выполнена программным обеспечением фирмы изготовителя спутниковой аппаратуры Acnovo GX 9, имеющей погрешность в режиме RTK Mt=±10мм+1мм/км СКО Mt=±10мм+1мм/4.7
—	н972О	—	—	—	405496.45	1361743.11	—	Метод спутниковых геодезических измерений (определений)	0.10	Оценка точности спутниковых определений координат точек границ объекта недвижимости выполнена программным обеспечением фирмы изготовителя спутниковой аппаратуры Acnovo GX 9, имеющей погрешность в режиме RTK Mt=±10мм+1мм/км СКО Mt=±10мм+1мм/4.7
—	н973О	—	—	—	405496.61	1361748.41	—	Метод спутниковых геодезических измерений (определений)	0.10	Оценка точности спутниковых определений координат точек границ объекта недвижимости выполнена программным обеспечением фирмы изготовителя спутниковой аппаратуры Acnovo GX 9, имеющей погрешность в режиме RTK

КАРТА-ПЛАН ТЕРРИТОРИИ Описание местоположения здания, сооружения, объекта незавершенного строительства на земельном участке										
										Mt=±10мм+1мм/км СКО Mt=±10мм+1мм/4.7
—	н974О	—	—	—	405490.31	1361748.54	—	Метод спутниковых геодезических измерений (определений)	0.10	Оценка точности спутниковых определений координат точек границ объекта недвижимости выполнена программным обеспечением фирмы изготовителя спутниковой аппаратуры Acnovo GX 9, имеющей погрешность в режиме RTK Mt=±10мм+1мм/км СКО Mt=±10мм+1мм/4.7
—	н975О	—	—	—	405490.32	1361749.08	—	Метод спутниковых геодезических измерений (определений)	0.10	Оценка точности спутниковых определений координат точек границ объекта недвижимости выполнена программным обеспечением фирмы изготовителя спутниковой аппаратуры Acnovo GX 9, имеющей погрешность в режиме RTK Mt=±10мм+1мм/км СКО Mt=±10мм+1мм/4.7
—	н976О	—	—	—	405483.15	1361749.26	—	Метод спутниковых геодезических измерений (определений)	0.10	Оценка точности спутниковых определений координат точек границ объекта недвижимости выполнена программным обеспечением фирмы изготовителя спутниковой аппаратуры Acnovo GX 9, имеющей погрешность в режиме RTK Mt=±10мм+1мм/км СКО Mt=±10мм+1мм/4.7
—	н977О	—	—	—	405483.	1361748	—	Метод	0.10	Оценка точности спутниковых

КАРТА-ПЛАН ТЕРРИТОРИИ										
Описание местоположения здания, сооружения, объекта незавершенного строительства на земельном участке										
					15	.97		спутниковых геодезических измерений (определений)		определений координат точек границ объекта недвижимости выполнена программным обеспечением фирмы изготовителя спутниковой аппаратуры Acnovo GX 9, имеющей погрешность в режиме RTK Mt=±10мм+1мм/км СКО Mt=±10мм+1мм/4.7
—	н978О	—	—	—	405477.61	1361749.08	—	Метод спутниковых геодезических измерений (определений)	0.10	Оценка точности спутниковых определений координат точек границ объекта недвижимости выполнена программным обеспечением фирмы изготовителя спутниковой аппаратуры Acnovo GX 9, имеющей погрешность в режиме RTK Mt=±10мм+1мм/км СКО Mt=±10мм+1мм/4.7
—	н979О	—	—	—	405477.61	1361749.38	—	Метод спутниковых геодезических измерений (определений)	0.10	Оценка точности спутниковых определений координат точек границ объекта недвижимости выполнена программным обеспечением фирмы изготовителя спутниковой аппаратуры Acnovo GX 9, имеющей погрешность в режиме RTK Mt=±10мм+1мм/км СКО Mt=±10мм+1мм/4.7
—	н980О	—	—	—	405470.57	1361749.40	—	Метод спутниковых геодезических измерений	0.10	Оценка точности спутниковых определений координат точек границ объекта недвижимости выполнена

								(определений)		программным обеспечением фирмы изготовителя спутниковой аппаратуры Acnovo GX 9, имеющей погрешность в режиме RTK Mt=±10мм+1мм/км СКО Mt=±10мм+1мм/4.7
—	н981О	—	—	—	405470.56	1361748.91	—	Метод спутниковых геодезических измерений (определений)	0.10	Оценка точности спутниковых определений координат точек границ объекта недвижимости выполнена программным обеспечением фирмы изготовителя спутниковой аппаратуры Acnovo GX 9, имеющей погрешность в режиме RTK Mt=±10мм+1мм/км СКО Mt=±10мм+1мм/4.7
—	н982О	—	—	—	405464.46	1361748.97	—	Метод спутниковых геодезических измерений (определений)	0.10	Оценка точности спутниковых определений координат точек границ объекта недвижимости выполнена программным обеспечением фирмы изготовителя спутниковой аппаратуры Acnovo GX 9, имеющей погрешность в режиме RTK Mt=±10мм+1мм/км СКО Mt=±10мм+1мм/4.7
—	н983О	—	—	—	405464.31	1361736.32	—	Метод спутниковых геодезических измерений (определений)	0.10	Оценка точности спутниковых определений координат точек границ объекта недвижимости выполнена программным обеспечением фирмы изготовителя спутниковой аппаратуры Acnovo

КАРТА-ПЛАН ТЕРРИТОРИИ

Описание местоположения здания, сооружения, объекта незавершенного строительства на земельном участке

										GX 9, имеющей погрешность в режиме RTK Mt=±10мм+1мм/км СКО Mt=±10мм+1мм/4.7
—	н984О	—	—	—	405470.47	1361736.14	—	Метод спутниковых геодезических измерений (определений)	0.10	Оценка точности спутниковых определений координат точек границ объекта недвижимости выполнена программным обеспечением фирмы изготовителя спутниковой аппаратуры Acnovo GX 9, имеющей погрешность в режиме RTK Mt=±10мм+1мм/км СКО Mt=±10мм+1мм/4.7
—	н985О	—	—	—	405470.43	1361733.53	—	Метод спутниковых геодезических измерений (определений)	0.10	Оценка точности спутниковых определений координат точек границ объекта недвижимости выполнена программным обеспечением фирмы изготовителя спутниковой аппаратуры Acnovo GX 9, имеющей погрешность в режиме RTK Mt=±10мм+1мм/км СКО Mt=±10мм+1мм/4.7
—	н986О	—	—	—	405476.57	1361733.54	—	Метод спутниковых геодезических измерений (определений)	0.10	Оценка точности спутниковых определений координат точек границ объекта недвижимости выполнена программным обеспечением фирмы изготовителя спутниковой аппаратуры Acnovo GX 9, имеющей погрешность в режиме RTK Mt=±10мм+1мм/км СКО

КАРТА-ПЛАН ТЕРРИТОРИИ

Описание местоположения здания, сооружения, объекта незавершенного строительства на земельном участке

										Mt=±10мм+1мм/4.7
—	н987О	—	—	—	405476.57	1361732.86	—	Метод спутниковых геодезических измерений (определений)	0.10	Оценка точности спутниковых определений координат точек границ объекта недвижимости выполнена программным обеспечением фирмы изготовителя спутниковой аппаратуры Acnovo GX 9, имеющей погрешность в режиме RTK Mt=±10мм+1мм/км СКО Mt=±10мм+1мм/4.7
—	н988О	—	—	—	405483.79	1361732.88	—	Метод спутниковых геодезических измерений (определений)	0.10	Оценка точности спутниковых определений координат точек границ объекта недвижимости выполнена программным обеспечением фирмы изготовителя спутниковой аппаратуры Acnovo GX 9, имеющей погрешность в режиме RTK Mt=±10мм+1мм/км СКО Mt=±10мм+1мм/4.7
—	н989О	—	—	—	405483.79	1361733.42	—	Метод спутниковых геодезических измерений (определений)	0.10	Оценка точности спутниковых определений координат точек границ объекта недвижимости выполнена программным обеспечением фирмы изготовителя спутниковой аппаратуры Acnovo GX 9, имеющей погрешность в режиме RTK Mt=±10мм+1мм/км СКО Mt=±10мм+1мм/4.7
—	н990О	—	—	—	405490.13	1361733.44	—	Метод спутниковых	0.10	Оценка точности спутниковых определений координат точек

КАРТА-ПЛАН ТЕРРИТОРИИ

Описание местоположения здания, сооружения, объекта незавершенного строительства на земельном участке

								геодезических измерений (определений)		границ объекта недвижимости выполнена программным обеспечением фирмы изготовителя спутниковой аппаратуры Acnovo GX 9, имеющей погрешность в режиме RTK Mt=±10мм+1мм/км СКО Mt=±10мм+1мм/4.7
—	н991О	—	—	—	405490.15	1361735.79	—	Метод спутниковых геодезических измерений (определений)	0.10	Оценка точности спутниковых определений координат точек границ объекта недвижимости выполнена программным обеспечением фирмы изготовителя спутниковой аппаратуры Acnovo GX 9, имеющей погрешность в режиме RTK Mt=±10мм+1мм/км СКО Mt=±10мм+1мм/4.7
—	н992О	—	—	—	405496.47	1361735.77	—	Метод спутниковых геодезических измерений (определений)	0.10	Оценка точности спутниковых определений координат точек границ объекта недвижимости выполнена программным обеспечением фирмы изготовителя спутниковой аппаратуры Acnovo GX 9, имеющей погрешность в режиме RTK Mt=±10мм+1мм/км СКО Mt=±10мм+1мм/4.7
—	н993О	—	—	—	405496.39	1361730.41	—	Метод спутниковых геодезических измерений (определений)	0.10	Оценка точности спутниковых определений координат точек границ объекта недвижимости выполнена программным обеспечением

										фирмы изготовителя спутниковой аппаратуры Acnovo GX 9, имеющей погрешность в режиме RTK Mt=±10мм+1мм/км СКО Mt=±10мм+1мм/4.7
—	н994О	—	—	—	405502.73	1361730.34	—	Метод спутниковых геодезических измерений (определений)	0.10	Оценка точности спутниковых определений координат точек границ объекта недвижимости выполнена программным обеспечением фирмы изготовителя спутниковой аппаратуры Acnovo GX 9, имеющей погрешность в режиме RTK Mt=±10мм+1мм/км СКО Mt=±10мм+1мм/4.7
—	н995О	—	—	—	405502.71	1361727.97	—	Метод спутниковых геодезических измерений (определений)	0.10	Оценка точности спутниковых определений координат точек границ объекта недвижимости выполнена программным обеспечением фирмы изготовителя спутниковой аппаратуры Acnovo GX 9, имеющей погрешность в режиме RTK Mt=±10мм+1мм/км СКО Mt=±10мм+1мм/4.7
—	н996О	—	—	—	405508.97	1361727.85	—	Метод спутниковых геодезических измерений (определений)	0.10	Оценка точности спутниковых определений координат точек границ объекта недвижимости выполнена программным обеспечением фирмы изготовителя спутниковой аппаратуры Acnovo GX 9, имеющей

КАРТА-ПЛАН ТЕРРИТОРИИ Описание местоположения здания, сооружения, объекта незавершенного строительства на земельном участке										
										погрешность в режиме RTK Mt=±10мм+1мм/км СКО Mt=±10мм+1мм/4.7
—	н997О	—	—	—	405508.97	1361727.15	—	Метод спутниковых геодезических измерений (определений)	0.10	Оценка точности спутниковых определений координат точек границ объекта недвижимости выполнена программным обеспечением фирмы изготовителя спутниковой аппаратуры Acnovo GX 9, имеющей погрешность в режиме RTK Mt=±10мм+1мм/км СКО Mt=±10мм+1мм/4.7
—	н998О	—	—	—	405516.14	1361727.09	—	Метод спутниковых геодезических измерений (определений)	0.10	Оценка точности спутниковых определений координат точек границ объекта недвижимости выполнена программным обеспечением фирмы изготовителя спутниковой аппаратуры Acnovo GX 9, имеющей погрешность в режиме RTK Mt=±10мм+1мм/км СКО Mt=±10мм+1мм/4.7
—	н999О	—	—	—	405516.15	1361727.70	—	Метод спутниковых геодезических измерений (определений)	0.10	Оценка точности спутниковых определений координат точек границ объекта недвижимости выполнена программным обеспечением фирмы изготовителя спутниковой аппаратуры Acnovo GX 9, имеющей погрешность в режиме RTK Mt=±10мм+1мм/км СКО Mt=±10мм+1мм/4.7

КАРТА-ПЛАН ТЕРРИТОРИИ Описание местоположения здания, сооружения, объекта незавершенного строительства на земельном участке										
—	н1000О	—	—	—	405522.20	1361727.67	—	Метод спутниковых геодезических измерений (определений)	0.10	Оценка точности спутниковых определений координат точек границ объекта недвижимости выполнена программным обеспечением фирмы изготовителя спутниковой аппаратуры Acnovo GX 9, имеющей погрешность в режиме RTK Mt=±10мм+1мм/км СКО Mt=±10мм+1мм/4.7
—	н1001О	—	—	—	405522.22	1361729.95	—	Метод спутниковых геодезических измерений (определений)	0.10	Оценка точности спутниковых определений координат точек границ объекта недвижимости выполнена программным обеспечением фирмы изготовителя спутниковой аппаратуры Acnovo GX 9, имеющей погрешность в режиме RTK Mt=±10мм+1мм/км СКО Mt=±10мм+1мм/4.7
—	н1002О	—	—	—	405534.10	1361729.84	—	Метод спутниковых геодезических измерений (определений)	0.10	Оценка точности спутниковых определений координат точек границ объекта недвижимости выполнена программным обеспечением фирмы изготовителя спутниковой аппаратуры Acnovo GX 9, имеющей погрешность в режиме RTK Mt=±10мм+1мм/км СКО Mt=±10мм+1мм/4.7
—	н1003О	—	—	—	405534.09	1361727.47	—	Метод спутниковых геодезических	0.10	Оценка точности спутниковых определений координат точек границ объекта недвижимости

КАРТА-ПЛАН ТЕРРИТОРИИ Описание местоположения здания, сооружения, объекта незавершенного строительства на земельном участке										
								измерений (определений)		выполнена программным обеспечением фирмы изготовителя спутниковой аппаратуры Acnovo GX 9, имеющей погрешность в режиме RTK Mt=±10мм+1мм/км СКО Mt=±10мм+1мм/4.7
—	н1004О	—	—	—	405540.39	1361727.48	—	Метод спутниковых геодезических измерений (определений)	0.10	Оценка точности спутниковых определений координат точек границ объекта недвижимости выполнена программным обеспечением фирмы изготовителя спутниковой аппаратуры Acnovo GX 9, имеющей погрешность в режиме RTK Mt=±10мм+1мм/км СКО Mt=±10мм+1мм/4.7
—	н1005О	—	—	—	405540.39	1361726.70	—	Метод спутниковых геодезических измерений (определений)	0.10	Оценка точности спутниковых определений координат точек границ объекта недвижимости выполнена программным обеспечением фирмы изготовителя спутниковой аппаратуры Acnovo GX 9, имеющей погрешность в режиме RTK Mt=±10мм+1мм/км СКО Mt=±10мм+1мм/4.7
—	н950О	—	—	—	405547.60	1361726.63	—	Метод спутниковых геодезических измерений (определений)	0.10	Оценка точности спутниковых определений координат точек границ объекта недвижимости выполнена программным обеспечением фирмы изготовителя

КАРТА-ПЛАН ТЕРРИТОРИИ

Описание местоположения здания, сооружения, объекта незавершенного строительства на земельном участке

										спутниковой аппаратуры Acnovo GX 9, имеющей погрешность в режиме RTK Mt=±10мм+1мм/км СКО Mt=±10мм+1мм/4.7

2. Характеристики здания, сооружения, объекта незавершенного строительства с кадастровым номером (обозначением) 74:33:0311001:488

№ п/п	Наименование характеристики	Значение характеристики
1	2	3
1	Вид объекта недвижимости	здание
2	Ранее присвоенный государственный учетный номер здания, сооружения, объекта незавершенного строительства (кадастровый, инвентарный или условный номер)	—
3	Кадастровый номер земельного участка (земельных участков), в границах которого (которых) расположено здание, сооружение, объект незавершенного строительства	74:33:0311001:91
4	Номер кадастрового квартала (кадастровых кварталов), в пределах которого (которых) расположено здание, сооружение, объект незавершенного строительства	74:33:0311001
5	Адрес здания, сооружения, объекта незавершенного строительства	—
	Местоположение здания, сооружения, объекта незавершенного строительства	Челябинская область, г. Магнитогорск, ул. 50-летия Магнитки, д. 53
	Дополнительные сведения о местоположении	—
6	Иные сведения	—

КАРТА-ПЛАН ТЕРРИТОРИИ

Описание местоположения здания, сооружения, объекта незавершенного строительства на земельном участке

1. Сведения о характерных точках контура
вид объекта недвижимости (здание, сооружение, объект незавершенного строительства) здание
кадастровый номер (обозначение) 74:33:0311001:489

Зона № 1

Номер контура	Номера характерных точек контура	Существующие			Уточненные			Метод определения координат	Средняя квадратическая погрешность определения координат характерной точки (M_t), м	Формулы, примененные для расчета средней квадратической погрешности определения координат характерной точки (M_t), м
		Координаты, м		R, м	Координаты, м		R, м			
		X	Y		X	Y				
1	2	3	4	5	6	7	8	9	10	11
—	н1006О	—	—	—	405460.71	1361427.41	—	Метод спутниковых геодезических измерений (определений)	0.10	Оценка точности спутниковых определений координат точек границ объекта недвижимости выполнена программным обеспечением фирмы изготовителя спутниковой аппаратуры Acnovo GX 9, имеющей погрешность в режиме RTK Mt=±10мм+1мм/км СКО Mt=±10мм+1мм/4.7
—	н1007О	—	—	—	405460.79	1361434.52	—	Метод спутниковых геодезических измерений (определений)	0.10	Оценка точности спутниковых определений координат точек границ объекта недвижимости выполнена программным обеспечением фирмы изготовителя спутниковой аппаратуры Acnovo GX 9, имеющей погрешность в режиме RTK Mt=±10мм+1мм/км СКО Mt=±10мм+1мм/4.7

КАРТА-ПЛАН ТЕРРИТОРИИ										
Описание местоположения здания, сооружения, объекта незавершенного строительства на земельном участке										
—	н1008О	—	—	—	405457.75	1361434.55	—	Метод спутниковых геодезических измерений (определений)	0.10	Оценка точности спутниковых определений координат точек границ объекта недвижимости выполнена программным обеспечением фирмы изготовителя спутниковой аппаратуры Acnovo GX 9, имеющей погрешность в режиме RTK Mt=±10мм+1мм/км СКО Mt=±10мм+1мм/4.7
—	н1009О	—	—	—	405457.81	1361440.00	—	Метод спутниковых геодезических измерений (определений)	0.10	Оценка точности спутниковых определений координат точек границ объекта недвижимости выполнена программным обеспечением фирмы изготовителя спутниковой аппаратуры Acnovo GX 9, имеющей погрешность в режиме RTK Mt=±10мм+1мм/км СКО Mt=±10мм+1мм/4.7
—	н1010О	—	—	—	405460.86	1361439.98	—	Метод спутниковых геодезических измерений (определений)	0.10	Оценка точности спутниковых определений координат точек границ объекта недвижимости выполнена программным обеспечением фирмы изготовителя спутниковой аппаратуры Acnovo GX 9, имеющей погрешность в режиме RTK Mt=±10мм+1мм/км СКО Mt=±10мм+1мм/4.7
—	н1011О	—	—	—	405460.90	1361446.86	—	Метод спутниковых геодезических	0.10	Оценка точности спутниковых определений координат точек границ объекта недвижимости

КАРТА-ПЛАН ТЕРРИТОРИИ Описание местоположения здания, сооружения, объекта незавершенного строительства на земельном участке										
								измерений (определений)		выполнена программным обеспечением фирмы изготовителя спутниковой аппаратуры Acnovo GX 9, имеющей погрешность в режиме RTK Mt=±10мм+1мм/км СКО Mt=±10мм+1мм/4.7
—	н1012О	—	—	—	405459.70	1361446.88	—	Метод спутниковых геодезических измерений (определений)	0.10	Оценка точности спутниковых определений координат точек границ объекта недвижимости выполнена программным обеспечением фирмы изготовителя спутниковой аппаратуры Acnovo GX 9, имеющей погрешность в режиме RTK Mt=±10мм+1мм/км СКО Mt=±10мм+1мм/4.7
—	н1013О	—	—	—	405459.77	1361452.98	—	Метод спутниковых геодезических измерений (определений)	0.10	Оценка точности спутниковых определений координат точек границ объекта недвижимости выполнена программным обеспечением фирмы изготовителя спутниковой аппаратуры Acnovo GX 9, имеющей погрешность в режиме RTK Mt=±10мм+1мм/км СКО Mt=±10мм+1мм/4.7
—	н1014О	—	—	—	405461.42	1361453.01	—	Метод спутниковых геодезических измерений (определений)	0.10	Оценка точности спутниковых определений координат точек границ объекта недвижимости выполнена программным обеспечением фирмы изготовителя

										спутниковой аппаратуры Acnovo GX 9, имеющей погрешность в режиме RTK Mt=±10мм+1мм/км СКО Mt=±10мм+1мм/4.7
—	н1015О	—	—	—	405461.50	1361459.35	—	Метод спутниковых геодезических измерений (определений)	0.10	Оценка точности спутниковых определений координат точек границ объекта недвижимости выполнена программным обеспечением фирмы изготовителя спутниковой аппаратуры Acnovo GX 9, имеющей погрешность в режиме RTK Mt=±10мм+1мм/км СКО Mt=±10мм+1мм/4.7
—	н1016О	—	—	—	405458.41	1361459.40	—	Метод спутниковых геодезических измерений (определений)	0.10	Оценка точности спутниковых определений координат точек границ объекта недвижимости выполнена программным обеспечением фирмы изготовителя спутниковой аппаратуры Acnovo GX 9, имеющей погрешность в режиме RTK Mt=±10мм+1мм/км СКО Mt=±10мм+1мм/4.7
—	н1017О	—	—	—	405458.47	1361462.68	—	Метод спутниковых геодезических измерений (определений)	0.10	Оценка точности спутниковых определений координат точек границ объекта недвижимости выполнена программным обеспечением фирмы изготовителя спутниковой аппаратуры Acnovo GX 9, имеющей погрешность в режиме RTK

КАРТА-ПЛАН ТЕРРИТОРИИ

Описание местоположения здания, сооружения, объекта незавершенного строительства на земельном участке

										Mt=±10мм+1мм/км СКО Mt=±10мм+1мм/4.7
—	н1018О	—	—	—	405446.81	1361462.87	—	Метод спутниковых геодезических измерений (определений)	0.10	Оценка точности спутниковых определений координат точек границ объекта недвижимости выполнена программным обеспечением фирмы изготовителя спутниковой аппаратуры Acnovo GX 9, имеющей погрешность в режиме RTK Mt=±10мм+1мм/км СКО Mt=±10мм+1мм/4.7
—	н1019О	—	—	—	405446.82	1361459.82	—	Метод спутниковых геодезических измерений (определений)	0.10	Оценка точности спутниковых определений координат точек границ объекта недвижимости выполнена программным обеспечением фирмы изготовителя спутниковой аппаратуры Acnovo GX 9, имеющей погрешность в режиме RTK Mt=±10мм+1мм/км СКО Mt=±10мм+1мм/4.7
—	н1020О	—	—	—	405444.47	1361459.86	—	Метод спутниковых геодезических измерений (определений)	0.10	Оценка точности спутниковых определений координат точек границ объекта недвижимости выполнена программным обеспечением фирмы изготовителя спутниковой аппаратуры Acnovo GX 9, имеющей погрешность в режиме RTK Mt=±10мм+1мм/км СКО Mt=±10мм+1мм/4.7
—	н1021О	—	—	—	405444.	1361453	—	Метод	0.10	Оценка точности спутниковых

КАРТА-ПЛАН ТЕРРИТОРИИ Описание местоположения здания, сооружения, объекта незавершенного строительства на земельном участке										
					39	.51		спутниковых геодезических измерений (определений)		определений координат точек границ объекта недвижимости выполнена программным обеспечением фирмы изготовителя спутниковой аппаратуры Acnovo GX 9, имеющей погрешность в режиме RTK Mt=±10мм+1мм/км СКО Mt=±10мм+1мм/4.7
—	н1022О	—	—	—	405443.88	1361453.51	—	Метод спутниковых геодезических измерений (определений)	0.10	Оценка точности спутниковых определений координат точек границ объекта недвижимости выполнена программным обеспечением фирмы изготовителя спутниковой аппаратуры Acnovo GX 9, имеющей погрешность в режиме RTK Mt=±10мм+1мм/км СКО Mt=±10мм+1мм/4.7
—	н1023О	—	—	—	405443.76	1361446.19	—	Метод спутниковых геодезических измерений (определений)	0.10	Оценка точности спутниковых определений координат точек границ объекта недвижимости выполнена программным обеспечением фирмы изготовителя спутниковой аппаратуры Acnovo GX 9, имеющей погрешность в режиме RTK Mt=±10мм+1мм/км СКО Mt=±10мм+1мм/4.7
—	н1024О	—	—	—	405444.26	1361446.20	—	Метод спутниковых геодезических измерений	0.10	Оценка точности спутниковых определений координат точек границ объекта недвижимости выполнена

								(определений)		программным обеспечением фирмы изготовителя спутниковой аппаратуры Acnovo GX 9, имеющей погрешность в режиме RTK Mt=±10мм+1мм/км СКО Mt=±10мм+1мм/4.7
—	н1025О	—	—	—	405444.18	1361440.21	—	Метод спутниковых геодезических измерений (определений)	0.10	Оценка точности спутниковых определений координат точек границ объекта недвижимости выполнена программным обеспечением фирмы изготовителя спутниковой аппаратуры Acnovo GX 9, имеющей погрешность в режиме RTK Mt=±10мм+1мм/км СКО Mt=±10мм+1мм/4.7
—	н1026О	—	—	—	405446.57	1361440.16	—	Метод спутниковых геодезических измерений (определений)	0.10	Оценка точности спутниковых определений координат точек границ объекта недвижимости выполнена программным обеспечением фирмы изготовителя спутниковой аппаратуры Acnovo GX 9, имеющей погрешность в режиме RTK Mt=±10мм+1мм/км СКО Mt=±10мм+1мм/4.7
—	н1027О	—	—	—	405446.48	1361434.95	—	Метод спутниковых геодезических измерений (определений)	0.10	Оценка точности спутниковых определений координат точек границ объекта недвижимости выполнена программным обеспечением фирмы изготовителя спутниковой аппаратуры Acnovo

КАРТА-ПЛАН ТЕРРИТОРИИ

Описание местоположения здания, сооружения, объекта незавершенного строительства на земельном участке

										GX 9, имеющей погрешность в режиме RTK Mt=±10мм+1мм/км СКО Mt=±10мм+1мм/4.7
—	н1028О	—	—	—	405444.04	1361434.96	—	Метод спутниковых геодезических измерений (определений)	0.10	Оценка точности спутниковых определений координат точек границ объекта недвижимости выполнена программным обеспечением фирмы изготовителя спутниковой аппаратуры Acnovo GX 9, имеющей погрешность в режиме RTK Mt=±10мм+1мм/км СКО Mt=±10мм+1мм/4.7
—	н1029О	—	—	—	405443.97	1361428.72	—	Метод спутниковых геодезических измерений (определений)	0.10	Оценка точности спутниковых определений координат точек границ объекта недвижимости выполнена программным обеспечением фирмы изготовителя спутниковой аппаратуры Acnovo GX 9, имеющей погрешность в режиме RTK Mt=±10мм+1мм/км СКО Mt=±10мм+1мм/4.7
—	н1030О	—	—	—	405443.39	1361428.70	—	Метод спутниковых геодезических измерений (определений)	0.10	Оценка точности спутниковых определений координат точек границ объекта недвижимости выполнена программным обеспечением фирмы изготовителя спутниковой аппаратуры Acnovo GX 9, имеющей погрешность в режиме RTK Mt=±10мм+1мм/км СКО

КАРТА-ПЛАН ТЕРРИТОРИИ

Описание местоположения здания, сооружения, объекта незавершенного строительства на земельном участке

										Mt=±10мм+1мм/4.7
—	н1031О	—	—	—	405443.32	1361421.64	—	Метод спутниковых геодезических измерений (определений)	0.10	Оценка точности спутниковых определений координат точек границ объекта недвижимости выполнена программным обеспечением фирмы изготовителя спутниковой аппаратуры Acnovo GX 9, имеющей погрешность в режиме RTK Mt=±10мм+1мм/км СКО Mt=±10мм+1мм/4.7
—	н1032О	—	—	—	405443.79	1361421.64	—	Метод спутниковых геодезических измерений (определений)	0.10	Оценка точности спутниковых определений координат точек границ объекта недвижимости выполнена программным обеспечением фирмы изготовителя спутниковой аппаратуры Acnovo GX 9, имеющей погрешность в режиме RTK Mt=±10мм+1мм/км СКО Mt=±10мм+1мм/4.7
—	н1033О	—	—	—	405443.71	1361415.15	—	Метод спутниковых геодезических измерений (определений)	0.10	Оценка точности спутниковых определений координат точек границ объекта недвижимости выполнена программным обеспечением фирмы изготовителя спутниковой аппаратуры Acnovo GX 9, имеющей погрешность в режиме RTK Mt=±10мм+1мм/км СКО Mt=±10мм+1мм/4.7
—	н1034О	—	—	—	405446.08	1361415.12	—	Метод спутниковых	0.10	Оценка точности спутниковых определений координат точек

								геодезических измерений (определений)		границ объекта недвижимости выполнена программным обеспечением фирмы изготовителя спутниковой аппаратуры Acnovo GX 9, имеющей погрешность в режиме RTK Mt=±10мм+1мм/км СКО Mt=±10мм+1мм/4.7
—	н1035О	—	—	—	405446.08	1361412.18	—	Метод спутниковых геодезических измерений (определений)	0.10	Оценка точности спутниковых определений координат точек границ объекта недвижимости выполнена программным обеспечением фирмы изготовителя спутниковой аппаратуры Acnovo GX 9, имеющей погрешность в режиме RTK Mt=±10мм+1мм/км СКО Mt=±10мм+1мм/4.7
—	н1036О	—	—	—	405457.66	1361412.03	—	Метод спутниковых геодезических измерений (определений)	0.10	Оценка точности спутниковых определений координат точек границ объекта недвижимости выполнена программным обеспечением фирмы изготовителя спутниковой аппаратуры Acnovo GX 9, имеющей погрешность в режиме RTK Mt=±10мм+1мм/км СКО Mt=±10мм+1мм/4.7
—	н1037О	—	—	—	405457.71	1361414.90	—	Метод спутниковых геодезических измерений (определений)	0.10	Оценка точности спутниковых определений координат точек границ объекта недвижимости выполнена программным обеспечением

КАРТА-ПЛАН ТЕРРИТОРИИ

Описание местоположения здания, сооружения, объекта незавершенного строительства на земельном участке

										фирмы изготовителя спутниковой аппаратуры Acnovo GX 9, имеющей погрешность в режиме RTK Mt=±10мм+1мм/км СКО Mt=±10мм+1мм/4.7
—	н1038О	—	—	—	405460.50	1361414.89	—	Метод спутниковых геодезических измерений (определений)	0.10	Оценка точности спутниковых определений координат точек границ объекта недвижимости выполнена программным обеспечением фирмы изготовителя спутниковой аппаратуры Acnovo GX 9, имеющей погрешность в режиме RTK Mt=±10мм+1мм/км СКО Mt=±10мм+1мм/4.7
—	н1039О	—	—	—	405460.61	1361421.92	—	Метод спутниковых геодезических измерений (определений)	0.10	Оценка точности спутниковых определений координат точек границ объекта недвижимости выполнена программным обеспечением фирмы изготовителя спутниковой аппаратуры Acnovo GX 9, имеющей погрешность в режиме RTK Mt=±10мм+1мм/км СКО Mt=±10мм+1мм/4.7
—	н1040О	—	—	—	405459.14	1361421.94	—	Метод спутниковых геодезических измерений (определений)	0.10	Оценка точности спутниковых определений координат точек границ объекта недвижимости выполнена программным обеспечением фирмы изготовителя спутниковой аппаратуры Acnovo GX 9, имеющей

КАРТА-ПЛАН ТЕРРИТОРИИ

Описание местоположения здания, сооружения, объекта незавершенного строительства на земельном участке

										погрешность в режиме RTK Mt=±10мм+1мм/км СКО Mt=±10мм+1мм/4.7
—	н1041О	—	—	—	405459.20	1361427.44	—	Метод спутниковых геодезических измерений (определений)	0.10	Оценка точности спутниковых определений координат точек границ объекта недвижимости выполнена программным обеспечением фирмы изготовителя спутниковой аппаратуры Acnovo GX 9, имеющей погрешность в режиме RTK Mt=±10мм+1мм/км СКО Mt=±10мм+1мм/4.7
—	н1006О	—	—	—	405460.71	1361427.41	—	Метод спутниковых геодезических измерений (определений)	0.10	Оценка точности спутниковых определений координат точек границ объекта недвижимости выполнена программным обеспечением фирмы изготовителя спутниковой аппаратуры Acnovo GX 9, имеющей погрешность в режиме RTK Mt=±10мм+1мм/км СКО Mt=±10мм+1мм/4.7

2. Характеристики здания, сооружения, объекта незавершенного строительства с кадастровым номером (обозначением) 74:33:0311001:489

№ п/п	Наименование характеристики	Значение характеристики
1	2	3
1	Вид объекта недвижимости	здание
2	Ранее присвоенный государственный учетный номер здания, сооружения, объекта незавершенного строительства (кадастровый, инвентарный или условный номер)	—
3	Кадастровый номер земельного участка (земельных участков), в границах которого (которых) расположено здание, сооружение, объект незавершенного строительства	74:33:0311001:104

КАРТА-ПЛАН ТЕРРИТОРИИ

Описание местоположения здания, сооружения, объекта незавершенного строительства на земельном участке

1	2	3
4	Номер кадастрового квартала (кадастровых кварталов), в пределах которого (которых) расположено здание, сооружение, объект незавершенного строительства	74:33:0311001
5	Адрес здания, сооружения, объекта незавершенного строительства	—
	Местоположение здания, сооружения, объекта незавершенного строительства	Челябинская область, г. Магнитогорск, ул. 50-летия Магнитки, д. 63
	Дополнительные сведения о местоположении	—
6	Иные сведения	—

1. Сведения о характерных точках контура
вид объекта недвижимости (здание, сооружение, объект незавершенного строительства) здание
кадастровый номер (обозначение) 74:33:0311001:490

Зона № 1

Номер контура	Номера характерных точек контура	Существующие			Уточненные			Метод определения координат	Средняя квадратическая погрешность определения координат характерной точки (M_t), м	Формулы, примененные для расчета средней квадратической погрешности определения координат характерной точки (M_t), м
		Координаты, м		R, м	Координаты, м		R, м			
		X	Y		X	Y				
1	2	3	4	5	6	7	8	9	10	11
—	н1042О	—	—	—	405471.39	1361461.30	—	Метод спутниковых геодезических измерений (определений)	0.10	Оценка точности спутниковых определений координат точек границ объекта недвижимости выполнена программным обеспечением фирмы изготовителя спутниковой аппаратуры Acnovo GX 9, имеющей погрешность в режиме RTK Mt=±10мм+1мм/км СКО Mt=±10мм+1мм/4.7
—	н1043О	—	—	—	405475.85	1361461.30	—	Метод спутниковых	0.10	Оценка точности спутниковых определений координат точек

								геодезических измерений (определений)		границ объекта недвижимости выполнена программным обеспечением фирмы изготовителя спутниковой аппаратуры Acnovo GX 9, имеющей погрешность в режиме RTK Mt=±10мм+1мм/км СКО Mt=±10мм+1мм/4.7
—	н1044О	—	—	—	405476.60	1361461.66	—	Метод спутниковых геодезических измерений (определений)	0.10	Оценка точности спутниковых определений координат точек границ объекта недвижимости выполнена программным обеспечением фирмы изготовителя спутниковой аппаратуры Acnovo GX 9, имеющей погрешность в режиме RTK Mt=±10мм+1мм/км СКО Mt=±10мм+1мм/4.7
—	н1045О	—	—	—	405477.04	1361462.27	—	Метод спутниковых геодезических измерений (определений)	0.10	Оценка точности спутниковых определений координат точек границ объекта недвижимости выполнена программным обеспечением фирмы изготовителя спутниковой аппаратуры Acnovo GX 9, имеющей погрешность в режиме RTK Mt=±10мм+1мм/км СКО Mt=±10мм+1мм/4.7
—	н1046О	—	—	—	405477.29	1361463.10	—	Метод спутниковых геодезических измерений (определений)	0.10	Оценка точности спутниковых определений координат точек границ объекта недвижимости выполнена программным обеспечением

										фирмы изготовителя спутниковой аппаратуры Acnovo GX 9, имеющей погрешность в режиме RTK Mt=±10мм+1мм/км СКО Mt=±10мм+1мм/4.7
—	н1047О	—	—	—	405477.26	1361464.14	—	Метод спутниковых геодезических измерений (определений)	0.10	Оценка точности спутниковых определений координат точек границ объекта недвижимости выполнена программным обеспечением фирмы изготовителя спутниковой аппаратуры Acnovo GX 9, имеющей погрешность в режиме RTK Mt=±10мм+1мм/км СКО Mt=±10мм+1мм/4.7
—	н1048О	—	—	—	405476.76	1361465.11	—	Метод спутниковых геодезических измерений (определений)	0.10	Оценка точности спутниковых определений координат точек границ объекта недвижимости выполнена программным обеспечением фирмы изготовителя спутниковой аппаратуры Acnovo GX 9, имеющей погрешность в режиме RTK Mt=±10мм+1мм/км СКО Mt=±10мм+1мм/4.7
—	н1049О	—	—	—	405476.23	1361465.13	—	Метод спутниковых геодезических измерений (определений)	0.10	Оценка точности спутниковых определений координат точек границ объекта недвижимости выполнена программным обеспечением фирмы изготовителя спутниковой аппаратуры Acnovo GX 9, имеющей

КАРТА-ПЛАН ТЕРРИТОРИИ Описание местоположения здания, сооружения, объекта незавершенного строительства на земельном участке										
										погрешность в режиме RTK Mt=±10мм+1мм/км СКО Mt=±10мм+1мм/4.7
—	н1050О	—	—	—	405476.56	1361486.96	—	Метод спутниковых геодезических измерений (определений)	0.10	Оценка точности спутниковых определений координат точек границ объекта недвижимости выполнена программным обеспечением фирмы изготовителя спутниковой аппаратуры Acnovo GX 9, имеющей погрешность в режиме RTK Mt=±10мм+1мм/км СКО Mt=±10мм+1мм/4.7
—	н1051О	—	—	—	405477.59	1361486.96	—	Метод спутниковых геодезических измерений (определений)	0.10	Оценка точности спутниковых определений координат точек границ объекта недвижимости выполнена программным обеспечением фирмы изготовителя спутниковой аппаратуры Acnovo GX 9, имеющей погрешность в режиме RTK Mt=±10мм+1мм/км СКО Mt=±10мм+1мм/4.7
—	н1052О	—	—	—	405477.59	1361487.37	—	Метод спутниковых геодезических измерений (определений)	0.10	Оценка точности спутниковых определений координат точек границ объекта недвижимости выполнена программным обеспечением фирмы изготовителя спутниковой аппаратуры Acnovo GX 9, имеющей погрешность в режиме RTK Mt=±10мм+1мм/км СКО Mt=±10мм+1мм/4.7

КАРТА-ПЛАН ТЕРРИТОРИИ Описание местоположения здания, сооружения, объекта незавершенного строительства на земельном участке										
—	н1053О	—	—	—	405437.92	1361488.01	—	Метод спутниковых геодезических измерений (определений)	0.10	Оценка точности спутниковых определений координат точек границ объекта недвижимости выполнена программным обеспечением фирмы изготовителя спутниковой аппаратуры Acnovo GX 9, имеющей погрешность в режиме RTK Mt=±10мм+1мм/км СКО Mt=±10мм+1мм/4.7
—	н1054О	—	—	—	405437.57	1361463.27	—	Метод спутниковых геодезических измерений (определений)	0.10	Оценка точности спутниковых определений координат точек границ объекта недвижимости выполнена программным обеспечением фирмы изготовителя спутниковой аппаратуры Acnovo GX 9, имеющей погрешность в режиме RTK Mt=±10мм+1мм/км СКО Mt=±10мм+1мм/4.7
—	н1055О	—	—	—	405471.37	1361462.56	—	Метод спутниковых геодезических измерений (определений)	0.10	Оценка точности спутниковых определений координат точек границ объекта недвижимости выполнена программным обеспечением фирмы изготовителя спутниковой аппаратуры Acnovo GX 9, имеющей погрешность в режиме RTK Mt=±10мм+1мм/км СКО Mt=±10мм+1мм/4.7
—	н1042О	—	—	—	405471.39	1361461.30	—	Метод спутниковых геодезических	0.10	Оценка точности спутниковых определений координат точек границ объекта недвижимости

КАРТА-ПЛАН ТЕРРИТОРИИ

Описание местоположения здания, сооружения, объекта незавершенного строительства на земельном участке

								измерений (определений)		выполнена программным обеспечением фирмы изготовителя спутниковой аппаратуры Acnovo GX 9, имеющей погрешность в режиме RTK Mt=±10мм+1мм/км СКО Mt=±10мм+1мм/4.7

2. Характеристики здания, сооружения, объекта незавершенного строительства с кадастровым номером (обозначением) 74:33:0311001:490

№ п/п	Наименование характеристики	Значение характеристики
1	2	3
1	Вид объекта недвижимости	здание
2	Ранее присвоенный государственный учетный номер здания, сооружения, объекта незавершенного строительства (кадастровый, инвентарный или условный номер)	—
3	Кадастровый номер земельного участка (земельных участков), в границах которого (которых) расположено здание, сооружение, объект незавершенного строительства	:ЗУ20
4	Номер кадастрового квартала (кадастровых кварталов), в пределах которого (которых) расположено здание, сооружение, объект незавершенного строительства	74:33:0311001
5	Адрес здания, сооружения, объекта незавершенного строительства	—
	Местоположение здания, сооружения, объекта незавершенного строительства	Челябинская область, г. Магнитогорск, ул. 50-летия Магнитки, д. 63
	Дополнительные сведения о местоположении	—
6	Иные сведения	—

КАРТА-ПЛАН ТЕРРИТОРИИ

Описание местоположения здания, сооружения, объекта незавершенного строительства на земельном участке

1. Сведения о характерных точках контура
вид объекта недвижимости (здание, сооружение, объект незавершенного строительства) здание
кадастровый номер (обозначение) 74:33:0311001:491

Зона № 1

Номер контура	Номера характерных точек контура	Существующие			Уточненные			Метод определения координат	Средняя квадратическая погрешность определения координат характерной точки (M_t), м	Формулы, примененные для расчета средней квадратической погрешности определения координат характерной точки (M_t), м
		Координаты, м		R, м	Координаты, м		R, м			
		X	Y		X	Y				
1	2	3	4	5	6	7	8	9	10	11
—	н1056О	—	—	—	405578.09	1361760.31	—	Метод спутниковых геодезических измерений (определений)	0.10	Оценка точности спутниковых определений координат точек границ объекта недвижимости выполнена программным обеспечением фирмы изготовителя спутниковой аппаратуры Acnovo GX 9, имеющей погрешность в режиме RTK Mt=±10мм+1мм/км СКО Mt=±10мм+1мм/4.7
—	н1057О	—	—	—	405578.13	1361767.48	—	Метод спутниковых геодезических измерений (определений)	0.10	Оценка точности спутниковых определений координат точек границ объекта недвижимости выполнена программным обеспечением фирмы изготовителя спутниковой аппаратуры Acnovo GX 9, имеющей погрешность в режиме RTK Mt=±10мм+1мм/км СКО Mt=±10мм+1мм/4.7

—	н1058О	—	—	—	405575.10	1361767.48	—	Метод спутниковых геодезических измерений (определений)	0.10	Оценка точности спутниковых определений координат точек границ объекта недвижимости выполнена программным обеспечением фирмы изготовителя спутниковой аппаратуры Acnovo GX 9, имеющей погрешность в режиме RTK Mt=±10мм+1мм/км СКО Mt=±10мм+1мм/4.7
—	н1059О	—	—	—	405575.14	1361772.75	—	Метод спутниковых геодезических измерений (определений)	0.10	Оценка точности спутниковых определений координат точек границ объекта недвижимости выполнена программным обеспечением фирмы изготовителя спутниковой аппаратуры Acnovo GX 9, имеющей погрешность в режиме RTK Mt=±10мм+1мм/км СКО Mt=±10мм+1мм/4.7
—	н1060О	—	—	—	405578.13	1361772.73	—	Метод спутниковых геодезических измерений (определений)	0.10	Оценка точности спутниковых определений координат точек границ объекта недвижимости выполнена программным обеспечением фирмы изготовителя спутниковой аппаратуры Acnovo GX 9, имеющей погрешность в режиме RTK Mt=±10мм+1мм/км СКО Mt=±10мм+1мм/4.7
—	н1061О	—	—	—	405578.24	1361779.73	—	Метод спутниковых геодезических	0.10	Оценка точности спутниковых определений координат точек границ объекта недвижимости

КАРТА-ПЛАН ТЕРРИТОРИИ Описание местоположения здания, сооружения, объекта незавершенного строительства на земельном участке										
								измерений (определений)		выполнена программным обеспечением фирмы изготовителя спутниковой аппаратуры Acnovo GX 9, имеющей погрешность в режиме RTK Mt=±10мм+1мм/км СКО Mt=±10мм+1мм/4.7
—	н1062О	—	—	—	405576.72	1361779.73	—	Метод спутниковых геодезических измерений (определений)	0.10	Оценка точности спутниковых определений координат точек границ объекта недвижимости выполнена программным обеспечением фирмы изготовителя спутниковой аппаратуры Acnovo GX 9, имеющей погрешность в режиме RTK Mt=±10мм+1мм/км СКО Mt=±10мм+1мм/4.7
—	н1063О	—	—	—	405576.79	1361785.30	—	Метод спутниковых геодезических измерений (определений)	0.10	Оценка точности спутниковых определений координат точек границ объекта недвижимости выполнена программным обеспечением фирмы изготовителя спутниковой аппаратуры Acnovo GX 9, имеющей погрешность в режиме RTK Mt=±10мм+1мм/км СКО Mt=±10мм+1мм/4.7
—	н1064О	—	—	—	405578.40	1361785.30	—	Метод спутниковых геодезических измерений (определений)	0.10	Оценка точности спутниковых определений координат точек границ объекта недвижимости выполнена программным обеспечением фирмы изготовителя

										спутниковой аппаратуры Acnovo GX 9, имеющей погрешность в режиме RTK Mt=±10мм+1мм/км СКО Mt=±10мм+1мм/4.7
—	н1065О	—	—	—	405578.50	1361792.29	—	Метод спутниковых геодезических измерений (определений)	0.10	Оценка точности спутниковых определений координат точек границ объекта недвижимости выполнена программным обеспечением фирмы изготовителя спутниковой аппаратуры Acnovo GX 9, имеющей погрешность в режиме RTK Mt=±10мм+1мм/км СКО Mt=±10мм+1мм/4.7
—	н1066О	—	—	—	405575.51	1361792.31	—	Метод спутниковых геодезических измерений (определений)	0.10	Оценка точности спутниковых определений координат точек границ объекта недвижимости выполнена программным обеспечением фирмы изготовителя спутниковой аппаратуры Acnovo GX 9, имеющей погрешность в режиме RTK Mt=±10мм+1мм/км СКО Mt=±10мм+1мм/4.7
—	н1067О	—	—	—	405575.51	1361795.50	—	Метод спутниковых геодезических измерений (определений)	0.10	Оценка точности спутниковых определений координат точек границ объекта недвижимости выполнена программным обеспечением фирмы изготовителя спутниковой аппаратуры Acnovo GX 9, имеющей погрешность в режиме RTK

КАРТА-ПЛАН ТЕРРИТОРИИ

Описание местоположения здания, сооружения, объекта незавершенного строительства на земельном участке

										Mt=±10мм+1мм/км СКО Mt=±10мм+1мм/4.7
—	н1068О	—	—	—	405564.03	1361795.66	—	Метод спутниковых геодезических измерений (определений)	0.10	Оценка точности спутниковых определений координат точек границ объекта недвижимости выполнена программным обеспечением фирмы изготовителя спутниковой аппаратуры Acnovo GX 9, имеющей погрешность в режиме RTK Mt=±10мм+1мм/км СКО Mt=±10мм+1мм/4.7
—	н1069О	—	—	—	405564.03	1361792.47	—	Метод спутниковых геодезических измерений (определений)	0.10	Оценка точности спутниковых определений координат точек границ объекта недвижимости выполнена программным обеспечением фирмы изготовителя спутниковой аппаратуры Acnovo GX 9, имеющей погрешность в режиме RTK Mt=±10мм+1мм/км СКО Mt=±10мм+1мм/4.7
—	н1070О	—	—	—	405561.55	1361792.48	—	Метод спутниковых геодезических измерений (определений)	0.10	Оценка точности спутниковых определений координат точек границ объекта недвижимости выполнена программным обеспечением фирмы изготовителя спутниковой аппаратуры Acnovo GX 9, имеющей погрешность в режиме RTK Mt=±10мм+1мм/км СКО Mt=±10мм+1мм/4.7
—	н1071О	—	—	—	405561.	1361786	—	Метод	0.10	Оценка точности спутниковых

КАРТА-ПЛАН ТЕРРИТОРИИ Описание местоположения здания, сооружения, объекта незавершенного строительства на земельном участке										
					48	.37		спутниковых геодезических измерений (определений)		определений координат точек границ объекта недвижимости выполнена программным обеспечением фирмы изготовителя спутниковой аппаратуры Acnovo GX 9, имеющей погрешность в режиме RTK Mt=±10мм+1мм/км СКО Mt=±10мм+1мм/4.7
—	н1072О	—	—	—	405560.81	1361786.37	—	Метод спутниковых геодезических измерений (определений)	0.10	Оценка точности спутниковых определений координат точек границ объекта недвижимости выполнена программным обеспечением фирмы изготовителя спутниковой аппаратуры Acnovo GX 9, имеющей погрешность в режиме RTK Mt=±10мм+1мм/км СКО Mt=±10мм+1мм/4.7
—	н1073О	—	—	—	405560.73	1361779.28	—	Метод спутниковых геодезических измерений (определений)	0.10	Оценка точности спутниковых определений координат точек границ объекта недвижимости выполнена программным обеспечением фирмы изготовителя спутниковой аппаратуры Acnovo GX 9, имеющей погрешность в режиме RTK Mt=±10мм+1мм/км СКО Mt=±10мм+1мм/4.7
—	н1074О	—	—	—	405561.38	1361779.27	—	Метод спутниковых геодезических измерений	0.10	Оценка точности спутниковых определений координат точек границ объекта недвижимости выполнена

								(определений)		программным обеспечением фирмы изготовителя спутниковой аппаратуры Acnovo GX 9, имеющей погрешность в режиме RTK Mt=±10мм+1мм/км СКО Mt=±10мм+1мм/4.7
—	н1075О	—	—	—	405561.34	1361773.07	—	Метод спутниковых геодезических измерений (определений)	0.10	Оценка точности спутниковых определений координат точек границ объекта недвижимости выполнена программным обеспечением фирмы изготовителя спутниковой аппаратуры Acnovo GX 9, имеющей погрешность в режиме RTK Mt=±10мм+1мм/км СКО Mt=±10мм+1мм/4.7
—	н1076О	—	—	—	405563.67	1361773.06	—	Метод спутниковых геодезических измерений (определений)	0.10	Оценка точности спутниковых определений координат точек границ объекта недвижимости выполнена программным обеспечением фирмы изготовителя спутниковой аппаратуры Acnovo GX 9, имеющей погрешность в режиме RTK Mt=±10мм+1мм/км СКО Mt=±10мм+1мм/4.7
—	н1077О	—	—	—	405563.65	1361767.74	—	Метод спутниковых геодезических измерений (определений)	0.10	Оценка точности спутниковых определений координат точек границ объекта недвижимости выполнена программным обеспечением фирмы изготовителя спутниковой аппаратуры Acnovo

КАРТА-ПЛАН ТЕРРИТОРИИ Описание местоположения здания, сооружения, объекта незавершенного строительства на земельном участке										
										GX 9, имеющей погрешность в режиме RTK Mt=±10мм+1мм/км СКО Mt=±10мм+1мм/4.7
—	н1078О	—	—	—	405561.21	1361767.76	—	Метод спутниковых геодезических измерений (определений)	0.10	Оценка точности спутниковых определений координат точек границ объекта недвижимости выполнена программным обеспечением фирмы изготовителя спутниковой аппаратуры Acnovo GX 9, имеющей погрешность в режиме RTK Mt=±10мм+1мм/км СКО Mt=±10мм+1мм/4.7
—	н1079О	—	—	—	405561.14	1361761.52	—	Метод спутниковых геодезических измерений (определений)	0.10	Оценка точности спутниковых определений координат точек границ объекта недвижимости выполнена программным обеспечением фирмы изготовителя спутниковой аппаратуры Acnovo GX 9, имеющей погрешность в режиме RTK Mt=±10мм+1мм/км СКО Mt=±10мм+1мм/4.7
—	н1080О	—	—	—	405560.52	1361761.52	—	Метод спутниковых геодезических измерений (определений)	0.10	Оценка точности спутниковых определений координат точек границ объекта недвижимости выполнена программным обеспечением фирмы изготовителя спутниковой аппаратуры Acnovo GX 9, имеющей погрешность в режиме RTK Mt=±10мм+1мм/км СКО

КАРТА-ПЛАН ТЕРРИТОРИИ

Описание местоположения здания, сооружения, объекта незавершенного строительства на земельном участке

										Mt=±10мм+1мм/4.7
—	н1081О	—	—	—	405560.46	1361754.39	—	Метод спутниковых геодезических измерений (определений)	0.10	Оценка точности спутниковых определений координат точек границ объекта недвижимости выполнена программным обеспечением фирмы изготовителя спутниковой аппаратуры Acnovo GX 9, имеющей погрешность в режиме RTK Mt=±10мм+1мм/км СКО Mt=±10мм+1мм/4.7
—	н1082О	—	—	—	405561.06	1361754.39	—	Метод спутниковых геодезических измерений (определений)	0.10	Оценка точности спутниковых определений координат точек границ объекта недвижимости выполнена программным обеспечением фирмы изготовителя спутниковой аппаратуры Acnovo GX 9, имеющей погрешность в режиме RTK Mt=±10мм+1мм/км СКО Mt=±10мм+1мм/4.7
—	н1083О	—	—	—	405561.02	1361748.23	—	Метод спутниковых геодезических измерений (определений)	0.10	Оценка точности спутниковых определений координат точек границ объекта недвижимости выполнена программным обеспечением фирмы изготовителя спутниковой аппаратуры Acnovo GX 9, имеющей погрешность в режиме RTK Mt=±10мм+1мм/км СКО Mt=±10мм+1мм/4.7
—	н1084О	—	—	—	405563.35	1361748.21	—	Метод спутниковых	0.10	Оценка точности спутниковых определений координат точек

КАРТА-ПЛАН ТЕРРИТОРИИ

Описание местоположения здания, сооружения, объекта незавершенного строительства на земельном участке

								геодезических измерений (определений)		границ объекта недвижимости выполнена программным обеспечением фирмы изготовителя спутниковой аппаратуры Acnovo GX 9, имеющей погрешность в режиме RTK Mt=±10мм+1мм/км СКО Mt=±10мм+1мм/4.7
—	н36О	—	—	—	405563.39	1361744.98	—	Метод спутниковых геодезических измерений (определений)	0.10	Оценка точности спутниковых определений координат точек границ объекта недвижимости выполнена программным обеспечением фирмы изготовителя спутниковой аппаратуры Acnovo GX 9, имеющей погрешность в режиме RTK Mt=±10мм+1мм/км СКО Mt=±10мм+1мм/4.7
—	н35О	—	—	—	405574.85	1361744.78	—	Метод спутниковых геодезических измерений (определений)	0.10	Оценка точности спутниковых определений координат точек границ объекта недвижимости выполнена программным обеспечением фирмы изготовителя спутниковой аппаратуры Acnovo GX 9, имеющей погрешность в режиме RTK Mt=±10мм+1мм/км СКО Mt=±10мм+1мм/4.7
—	н34О	—	—	—	405574.85	1361745.03	—	Метод спутниковых геодезических измерений (определений)	0.10	Оценка точности спутниковых определений координат точек границ объекта недвижимости выполнена программным обеспечением

										фирмы изготовителя спутниковой аппаратуры Acnovo GX 9, имеющей погрешность в режиме RTK Mt=±10мм+1мм/км СКО Mt=±10мм+1мм/4.7
—	н1085О	—	—	—	405574.87	1361747.85	—	Метод спутниковых геодезических измерений (определений)	0.10	Оценка точности спутниковых определений координат точек границ объекта недвижимости выполнена программным обеспечением фирмы изготовителя спутниковой аппаратуры Acnovo GX 9, имеющей погрешность в режиме RTK Mt=±10мм+1мм/км СКО Mt=±10мм+1мм/4.7
—	н1086О	—	—	—	405577.93	1361747.79	—	Метод спутниковых геодезических измерений (определений)	0.10	Оценка точности спутниковых определений координат точек границ объекта недвижимости выполнена программным обеспечением фирмы изготовителя спутниковой аппаратуры Acnovo GX 9, имеющей погрешность в режиме RTK Mt=±10мм+1мм/км СКО Mt=±10мм+1мм/4.7
—	н1087О	—	—	—	405577.98	1361754.76	—	Метод спутниковых геодезических измерений (определений)	0.10	Оценка точности спутниковых определений координат точек границ объекта недвижимости выполнена программным обеспечением фирмы изготовителя спутниковой аппаратуры Acnovo GX 9, имеющей

КАРТА-ПЛАН ТЕРРИТОРИИ Описание местоположения здания, сооружения, объекта незавершенного строительства на земельном участке										
										погрешность в режиме RTK Mt=±10мм+1мм/км СКО Mt=±10мм+1мм/4.7
—	н1088О	—	—	—	405576.41	1361754.80	—	Метод спутниковых геодезических измерений (определений)	0.10	Оценка точности спутниковых определений координат точек границ объекта недвижимости выполнена программным обеспечением фирмы изготовителя спутниковой аппаратуры Acnovo GX 9, имеющей погрешность в режиме RTK Mt=±10мм+1мм/км СКО Mt=±10мм+1мм/4.7
—	н1089О	—	—	—	405576.48	1361760.35	—	Метод спутниковых геодезических измерений (определений)	0.10	Оценка точности спутниковых определений координат точек границ объекта недвижимости выполнена программным обеспечением фирмы изготовителя спутниковой аппаратуры Acnovo GX 9, имеющей погрешность в режиме RTK Mt=±10мм+1мм/км СКО Mt=±10мм+1мм/4.7
—	н1056О	—	—	—	405578.09	1361760.31	—	Метод спутниковых геодезических измерений (определений)	0.10	Оценка точности спутниковых определений координат точек границ объекта недвижимости выполнена программным обеспечением фирмы изготовителя спутниковой аппаратуры Acnovo GX 9, имеющей погрешность в режиме RTK Mt=±10мм+1мм/км СКО Mt=±10мм+1мм/4.7

КАРТА-ПЛАН ТЕРРИТОРИИ

Описание местоположения здания, сооружения, объекта незавершенного строительства на земельном участке

2. Характеристики здания, сооружения, объекта незавершенного строительства с кадастровым номером (обозначением) 74:33:0311001:491

№ п/п	Наименование характеристики	Значение характеристики
1	2	3
1	Вид объекта недвижимости	здание
2	Ранее присвоенный государственный учетный номер здания, сооружения, объекта незавершенного строительства (кадастровый, инвентарный или условный номер)	—
3	Кадастровый номер земельного участка (земельных участков), в границах которого (которых) расположено здание, сооружение, объект незавершенного строительства	:ЗУ5, 74:33:0311001:18
4	Номер кадастрового квартала (кадастровых кварталов), в пределах которого (которых) расположено здание, сооружение, объект незавершенного строительства	74:33:0311001
5	Адрес здания, сооружения, объекта незавершенного строительства	—
	Местоположение здания, сооружения, объекта незавершенного строительства	Челябинская область, г. Магнитогорск, ул. 50-летия Магнитки, д. 51
	Дополнительные сведения о местоположении	—
6	Иные сведения	—

1. Сведения о характерных точках контура
вид объекта недвижимости (здание, сооружение, объект незавершенного строительства) здание
кадастровый номер (обозначение) 74:33:0311001:493

Зона № 1

Номер контура	Номера характерных точек контура	Существующие			Уточненные			Метод определения координат	Средняя квадратическая погрешность определения координат характерной точки (M_t), м	Формулы, примененные для расчета средней квадратической погрешности определения координат характерной точки (M_t), м
		Координаты, м		R, м	Координаты, м		R, м			
		X	Y		X	Y				
1	2	3	4	5	6	7	8	9	10	11
—	н1090О	—	—	—	405083.13	1362148.67	—	Метод спутниковых геодезических	0.10	Оценка точности спутниковых определений координат точек границ объекта недвижимости

КАРТА-ПЛАН ТЕРРИТОРИИ Описание местоположения здания, сооружения, объекта незавершенного строительства на земельном участке										
								измерений (определений)		выполнена программным обеспечением фирмы изготовителя спутниковой аппаратуры Acnovo GX 9, имеющей погрешность в режиме RTK Mt=±10мм+1мм/км СКО Mt=±10мм+1мм/4.7
—	н1091О	—	—	—	405083.22	1362159.70	—	Метод спутниковых геодезических измерений (определений)	0.10	Оценка точности спутниковых определений координат точек границ объекта недвижимости выполнена программным обеспечением фирмы изготовителя спутниковой аппаратуры Acnovo GX 9, имеющей погрешность в режиме RTK Mt=±10мм+1мм/км СКО Mt=±10мм+1мм/4.7
—	н1092О	—	—	—	405077.45	1362159.77	—	Метод спутниковых геодезических измерений (определений)	0.10	Оценка точности спутниковых определений координат точек границ объекта недвижимости выполнена программным обеспечением фирмы изготовителя спутниковой аппаратуры Acnovo GX 9, имеющей погрешность в режиме RTK Mt=±10мм+1мм/км СКО Mt=±10мм+1мм/4.7
—	н1093О	—	—	—	405077.35	1362148.74	—	Метод спутниковых геодезических измерений (определений)	0.10	Оценка точности спутниковых определений координат точек границ объекта недвижимости выполнена программным обеспечением фирмы изготовителя

КАРТА-ПЛАН ТЕРРИТОРИИ

Описание местоположения здания, сооружения, объекта незавершенного строительства на земельном участке

										спутниковой аппаратуры Acnovo GX 9, имеющей погрешность в режиме RTK Mt=±10мм+1мм/км СКО Mt=±10мм+1мм/4.7
—	н1090О	—	—	—	405083.13	1362148.67	—	Метод спутниковых геодезических измерений (определений)	0.10	Оценка точности спутниковых определений координат точек границ объекта недвижимости выполнена программным обеспечением фирмы изготовителя спутниковой аппаратуры Acnovo GX 9, имеющей погрешность в режиме RTK Mt=±10мм+1мм/км СКО Mt=±10мм+1мм/4.7

2. Характеристики здания, сооружения, объекта незавершенного строительства с кадастровым номером (обозначением) 74:33:0311001:493

№ п/п	Наименование характеристики	Значение характеристики
1	2	3
1	Вид объекта недвижимости	здание
2	Ранее присвоенный государственный учетный номер здания, сооружения, объекта незавершенного строительства (кадастровый, инвентарный или условный номер)	—
3	Кадастровый номер земельного участка (земельных участков), в границах которого (которых) расположено здание, сооружение, объект незавершенного строительства	:ЗУ16
4	Номер кадастрового квартала (кадастровых кварталов), в пределах которого (которых) расположено здание, сооружение, объект незавершенного строительства	74:33:0311001
5	Адрес здания, сооружения, объекта незавершенного строительства	—
	Местоположение здания, сооружения, объекта незавершенного строительства	Челябинская область, г Магнитогорск, ул Советская, д 221/2
	Дополнительные сведения о местоположении	—
6	Иные сведения	—

КАРТА-ПЛАН ТЕРРИТОРИИ

Описание местоположения здания, сооружения, объекта незавершенного строительства на земельном участке

1. Сведения о характерных точках контура
вид объекта недвижимости (здание, сооружение, объект незавершенного строительства) здание
кадастровый номер (обозначение) 74:33:0311001:496

Зона № 1

Номер контура	Номера характерных точек контура	Существующие			Уточненные			Метод определения координат	Средняя квадратическая погрешность определения координат характерной точки (M_t), м	Формулы, примененные для расчета средней квадратической погрешности определения координат характерной точки (M_t), м
		Координаты, м		R, м	Координаты, м		R, м			
		X	Y		X	Y				
1	2	3	4	5	6	7	8	9	10	11
—	н1094О	—	—	—	405127.10	1361798.12	—	Метод спутниковых геодезических измерений (определений)	0.10	Оценка точности спутниковых определений координат точек границ объекта недвижимости выполнена программным обеспечением фирмы изготовителя спутниковой аппаратуры Acnovo GX 9, имеющей погрешность в режиме RTK Mt=±10мм+1мм/км СКО Mt=±10мм+1мм/4.7
—	н1095О	—	—	—	405125.67	1361798.13	—	Метод спутниковых геодезических измерений (определений)	0.10	Оценка точности спутниковых определений координат точек границ объекта недвижимости выполнена программным обеспечением фирмы изготовителя спутниковой аппаратуры Acnovo GX 9, имеющей погрешность в режиме RTK Mt=±10мм+1мм/км СКО Mt=±10мм+1мм/4.7

КАРТА-ПЛАН ТЕРРИТОРИИ Описание местоположения здания, сооружения, объекта незавершенного строительства на земельном участке										
—	н1096О	—	—	—	405125.73	1361806.76	—	Метод спутниковых геодезических измерений (определений)	0.10	Оценка точности спутниковых определений координат точек границ объекта недвижимости выполнена программным обеспечением фирмы изготовителя спутниковой аппаратуры Acnovo GX 9, имеющей погрешность в режиме RTK Mt=±10мм+1мм/км СКО Mt=±10мм+1мм/4.7
—	н1097О	—	—	—	405127.25	1361806.76	—	Метод спутниковых геодезических измерений (определений)	0.10	Оценка точности спутниковых определений координат точек границ объекта недвижимости выполнена программным обеспечением фирмы изготовителя спутниковой аппаратуры Acnovo GX 9, имеющей погрешность в режиме RTK Mt=±10мм+1мм/км СКО Mt=±10мм+1мм/4.7
—	н1098О	—	—	—	405127.43	1361820.47	—	Метод спутниковых геодезических измерений (определений)	0.10	Оценка точности спутниковых определений координат точек границ объекта недвижимости выполнена программным обеспечением фирмы изготовителя спутниковой аппаратуры Acnovo GX 9, имеющей погрешность в режиме RTK Mt=±10мм+1мм/км СКО Mt=±10мм+1мм/4.7
—	н1099О	—	—	—	405125.93	1361820.47	—	Метод спутниковых геодезических	0.10	Оценка точности спутниковых определений координат точек границ объекта недвижимости

								измерений (определений)		выполнена программным обеспечением фирмы изготовителя спутниковой аппаратуры Acnovo GX 9, имеющей погрешность в режиме RTK Mt=±10мм+1мм/км СКО Mt=±10мм+1мм/4.7
—	н1100О	—	—	—	405126.06	1361829.22	—	Метод спутниковых геодезических измерений (определений)	0.10	Оценка точности спутниковых определений координат точек границ объекта недвижимости выполнена программным обеспечением фирмы изготовителя спутниковой аппаратуры Acnovo GX 9, имеющей погрешность в режиме RTK Mt=±10мм+1мм/км СКО Mt=±10мм+1мм/4.7
—	н1101О	—	—	—	405127.60	1361829.22	—	Метод спутниковых геодезических измерений (определений)	0.10	Оценка точности спутниковых определений координат точек границ объекта недвижимости выполнена программным обеспечением фирмы изготовителя спутниковой аппаратуры Acnovo GX 9, имеющей погрешность в режиме RTK Mt=±10мм+1мм/км СКО Mt=±10мм+1мм/4.7
—	н1102О	—	—	—	405127.70	1361836.41	—	Метод спутниковых геодезических измерений (определений)	0.10	Оценка точности спутниковых определений координат точек границ объекта недвижимости выполнена программным обеспечением фирмы изготовителя

										спутниковой аппаратуры Acnovo GX 9, имеющей погрешность в режиме RTK Mt=±10мм+1мм/км СКО Mt=±10мм+1мм/4.7
—	н1103О	—	—	—	405120.73	1361836.59	—	Метод спутниковых геодезических измерений (определений)	0.10	Оценка точности спутниковых определений координат точек границ объекта недвижимости выполнена программным обеспечением фирмы изготовителя спутниковой аппаратуры Acnovo GX 9, имеющей погрешность в режиме RTK Mt=±10мм+1мм/км СКО Mt=±10мм+1мм/4.7
—	н1104О	—	—	—	405120.83	1361843.63	—	Метод спутниковых геодезических измерений (определений)	0.10	Оценка точности спутниковых определений координат точек границ объекта недвижимости выполнена программным обеспечением фирмы изготовителя спутниковой аппаратуры Acnovo GX 9, имеющей погрешность в режиме RTK Mt=±10мм+1мм/км СКО Mt=±10мм+1мм/4.7
—	н1105О	—	—	—	405119.34	1361843.65	—	Метод спутниковых геодезических измерений (определений)	0.10	Оценка точности спутниковых определений координат точек границ объекта недвижимости выполнена программным обеспечением фирмы изготовителя спутниковой аппаратуры Acnovo GX 9, имеющей погрешность в режиме RTK

										Mt=±10мм+1мм/км СКО Mt=±10мм+1мм/4.7
—	н1106О	—	—	—	405119.47	1361852.36	—	Метод спутниковых геодезических измерений (определений)	0.10	Оценка точности спутниковых определений координат точек границ объекта недвижимости выполнена программным обеспечением фирмы изготовителя спутниковой аппаратуры Acnovo GX 9, имеющей погрешность в режиме RTK Mt=±10мм+1мм/км СКО Mt=±10мм+1мм/4.7
—	н1107О	—	—	—	405120.99	1361852.36	—	Метод спутниковых геодезических измерений (определений)	0.10	Оценка точности спутниковых определений координат точек границ объекта недвижимости выполнена программным обеспечением фирмы изготовителя спутниковой аппаратуры Acnovo GX 9, имеющей погрешность в режиме RTK Mt=±10мм+1мм/км СКО Mt=±10мм+1мм/4.7
—	н1108О	—	—	—	405121.07	1361859.66	—	Метод спутниковых геодезических измерений (определений)	0.10	Оценка точности спутниковых определений координат точек границ объекта недвижимости выполнена программным обеспечением фирмы изготовителя спутниковой аппаратуры Acnovo GX 9, имеющей погрешность в режиме RTK Mt=±10мм+1мм/км СКО Mt=±10мм+1мм/4.7
—	н1109О	—	—	—	405107.	1361859	—	Метод	0.10	Оценка точности спутниковых

КАРТА-ПЛАН ТЕРРИТОРИИ										
Описание местоположения здания, сооружения, объекта незавершенного строительства на земельном участке										
					61	.89		спутниковых геодезических измерений (определений)		определений координат точек границ объекта недвижимости выполнена программным обеспечением фирмы изготовителя спутниковой аппаратуры Acnovo GX 9, имеющей погрешность в режиме RTK Mt=±10мм+1мм/км СКО Mt=±10мм+1мм/4.7
—	н1110О	—	—	—	405107.30	1361837.03	—	Метод спутниковых геодезических измерений (определений)	0.10	Оценка точности спутниковых определений координат точек границ объекта недвижимости выполнена программным обеспечением фирмы изготовителя спутниковой аппаратуры Acnovo GX 9, имеющей погрешность в режиме RTK Mt=±10мм+1мм/км СКО Mt=±10мм+1мм/4.7
—	н1111О	—	—	—	405114.17	1361836.96	—	Метод спутниковых геодезических измерений (определений)	0.10	Оценка точности спутниковых определений координат точек границ объекта недвижимости выполнена программным обеспечением фирмы изготовителя спутниковой аппаратуры Acnovo GX 9, имеющей погрешность в режиме RTK Mt=±10мм+1мм/км СКО Mt=±10мм+1мм/4.7
—	н1112О	—	—	—	405113.15	1361769.05	—	Метод спутниковых геодезических измерений	0.10	Оценка точности спутниковых определений координат точек границ объекта недвижимости выполнена

								(определений)		программным обеспечением фирмы изготовителя спутниковой аппаратуры Acnovo GX 9, имеющей погрешность в режиме RTK Mt=±10мм+1мм/км СКО Mt=±10мм+1мм/4.7
—	н1113О	—	—	—	405126.74	1361768.84	—	Метод спутниковых геодезических измерений (определений)	0.10	Оценка точности спутниковых определений координат точек границ объекта недвижимости выполнена программным обеспечением фирмы изготовителя спутниковой аппаратуры Acnovo GX 9, имеющей погрешность в режиме RTK Mt=±10мм+1мм/км СКО Mt=±10мм+1мм/4.7
—	н1114О	—	—	—	405126.81	1361775.66	—	Метод спутниковых геодезических измерений (определений)	0.10	Оценка точности спутниковых определений координат точек границ объекта недвижимости выполнена программным обеспечением фирмы изготовителя спутниковой аппаратуры Acnovo GX 9, имеющей погрешность в режиме RTK Mt=±10мм+1мм/км СКО Mt=±10мм+1мм/4.7
—	н1115О	—	—	—	405125.29	1361775.65	—	Метод спутниковых геодезических измерений (определений)	0.10	Оценка точности спутниковых определений координат точек границ объекта недвижимости выполнена программным обеспечением фирмы изготовителя спутниковой аппаратуры Acnovo

КАРТА-ПЛАН ТЕРРИТОРИИ Описание местоположения здания, сооружения, объекта незавершенного строительства на земельном участке										
										GX 9, имеющей погрешность в режиме RTK Mt=±10мм+1мм/км СКО Mt=±10мм+1мм/4.7
—	н1116О	—	—	—	405125.42	1361784.39	—	Метод спутниковых геодезических измерений (определений)	0.10	Оценка точности спутниковых определений координат точек границ объекта недвижимости выполнена программным обеспечением фирмы изготовителя спутниковой аппаратуры Acnovo GX 9, имеющей погрешность в режиме RTK Mt=±10мм+1мм/км СКО Mt=±10мм+1мм/4.7
—	н1117О	—	—	—	405126.92	1361784.37	—	Метод спутниковых геодезических измерений (определений)	0.10	Оценка точности спутниковых определений координат точек границ объекта недвижимости выполнена программным обеспечением фирмы изготовителя спутниковой аппаратуры Acnovo GX 9, имеющей погрешность в режиме RTK Mt=±10мм+1мм/км СКО Mt=±10мм+1мм/4.7
—	н1094О	—	—	—	405127.10	1361798.12	—	Метод спутниковых геодезических измерений (определений)	0.10	Оценка точности спутниковых определений координат точек границ объекта недвижимости выполнена программным обеспечением фирмы изготовителя спутниковой аппаратуры Acnovo GX 9, имеющей погрешность в режиме RTK Mt=±10мм+1мм/км СКО

КАРТА-ПЛАН ТЕРРИТОРИИ

Описание местоположения здания, сооружения, объекта незавершенного строительства на земельном участке

										Mt=±10мм+1мм/4.7

2. Характеристики здания, сооружения, объекта незавершенного строительства с кадастровым номером (обозначением) 74:33:0311001:496

№ п/п	Наименование характеристики	Значение характеристики
1	2	3
1	Вид объекта недвижимости	здание
2	Ранее присвоенный государственный учетный номер здания, сооружения, объекта незавершенного строительства (кадастровый, инвентарный или условный номер)	—
3	Кадастровый номер земельного участка (земельных участков), в границах которого (которых) расположено здание, сооружение, объект незавершенного строительства	74:33:0311001:242
4	Номер кадастрового квартала (кадастровых кварталов), в пределах которого (которых) расположено здание, сооружение, объект незавершенного строительства	74:33:0311001
5	Адрес здания, сооружения, объекта незавершенного строительства	—
	Местоположение здания, сооружения, объекта незавершенного строительства	Челябинская область, г. Магнитогорск, ул. Советская, д. 180/1
	Дополнительные сведения о местоположении	—
6	Иные сведения	—

1. Сведения о характерных точках контура
вид объекта недвижимости (здание, сооружение, объект незавершенного строительства) здание
кадастровый номер (обозначение) 74:33:0311001:497

Зона № 1

Номер контура	Номера характерных точек контура	Существующие			Уточненные			Метод определения координат	Средняя квадратическая погрешность определения координат характерной точки (M_t), м	Формулы, примененные для расчета средней квадратической погрешности определения координат характерной точки (M_t), м
		Координаты, м		R, м	Координаты, м		R, м			
		X	Y		X	Y				
1	2	3	4	5	6	7	8	9	10	11
—	н1118О	—	—	—	405191.48	1362151.25	—	Метод спутниковых	0.10	Оценка точности спутниковых определений координат точек

								геодезических измерений (определений)		границ объекта недвижимости выполнена программным обеспечением фирмы изготовителя спутниковой аппаратуры Acnovo GX 9, имеющей погрешность в режиме RTK Mt=±10мм+1мм/км СКО Mt=±10мм+1мм/4.7
—	н1119О	—	—	—	405191.56	1362157.93	—	Метод спутниковых геодезических измерений (определений)	0.10	Оценка точности спутниковых определений координат точек границ объекта недвижимости выполнена программным обеспечением фирмы изготовителя спутниковой аппаратуры Acnovo GX 9, имеющей погрешность в режиме RTK Mt=±10мм+1мм/км СКО Mt=±10мм+1мм/4.7
—	н1120О	—	—	—	405183.45	1362158.05	—	Метод спутниковых геодезических измерений (определений)	0.10	Оценка точности спутниковых определений координат точек границ объекта недвижимости выполнена программным обеспечением фирмы изготовителя спутниковой аппаратуры Acnovo GX 9, имеющей погрешность в режиме RTK Mt=±10мм+1мм/км СКО Mt=±10мм+1мм/4.7
—	н1121О	—	—	—	405183.45	1362158.90	—	Метод спутниковых геодезических измерений (определений)	0.10	Оценка точности спутниковых определений координат точек границ объекта недвижимости выполнена программным обеспечением

										фирмы изготовителя спутниковой аппаратуры Acnovo GX 9, имеющей погрешность в режиме RTK Mt=±10мм+1мм/км СКО Mt=±10мм+1мм/4.7
—	н1122О	—	—	—	405181.22	1362158.88	—	Метод спутниковых геодезических измерений (определений)	0.10	Оценка точности спутниковых определений координат точек границ объекта недвижимости выполнена программным обеспечением фирмы изготовителя спутниковой аппаратуры Acnovo GX 9, имеющей погрешность в режиме RTK Mt=±10мм+1мм/км СКО Mt=±10мм+1мм/4.7
—	н1123О	—	—	—	405181.22	1362158.05	—	Метод спутниковых геодезических измерений (определений)	0.10	Оценка точности спутниковых определений координат точек границ объекта недвижимости выполнена программным обеспечением фирмы изготовителя спутниковой аппаратуры Acnovo GX 9, имеющей погрешность в режиме RTK Mt=±10мм+1мм/км СКО Mt=±10мм+1мм/4.7
—	н1124О	—	—	—	405176.98	1362158.15	—	Метод спутниковых геодезических измерений (определений)	0.10	Оценка точности спутниковых определений координат точек границ объекта недвижимости выполнена программным обеспечением фирмы изготовителя спутниковой аппаратуры Acnovo GX 9, имеющей

КАРТА-ПЛАН ТЕРРИТОРИИ

Описание местоположения здания, сооружения, объекта незавершенного строительства на земельном участке

										погрешность в режиме RTK Mt=±10мм+1мм/км СКО Mt=±10мм+1мм/4.7
—	н1125О	—	—	—	405176.89	1362151.43	—	Метод спутниковых геодезических измерений (определений)	0.10	Оценка точности спутниковых определений координат точек границ объекта недвижимости выполнена программным обеспечением фирмы изготовителя спутниковой аппаратуры Acnovo GX 9, имеющей погрешность в режиме RTK Mt=±10мм+1мм/км СКО Mt=±10мм+1мм/4.7
—	н1118О	—	—	—	405191.48	1362151.25	—	Метод спутниковых геодезических измерений (определений)	0.10	Оценка точности спутниковых определений координат точек границ объекта недвижимости выполнена программным обеспечением фирмы изготовителя спутниковой аппаратуры Acnovo GX 9, имеющей погрешность в режиме RTK Mt=±10мм+1мм/км СКО Mt=±10мм+1мм/4.7

2. Характеристики здания, сооружения, объекта незавершенного строительства с кадастровым номером (обозначением) 74:33:0311001:497

№ п/п	Наименование характеристики	Значение характеристики
1	2	3
1	Вид объекта недвижимости	здание
2	Ранее присвоенный государственный учетный номер здания, сооружения, объекта незавершенного строительства (кадастровый, инвентарный или условный номер)	—
3	Кадастровый номер земельного участка (земельных участков), в границах которого (которых) расположено здание, сооружение, объект незавершенного строительства	74:33:0311001:11258

КАРТА-ПЛАН ТЕРРИТОРИИ

Описание местоположения здания, сооружения, объекта незавершенного строительства на земельном участке

1	2	3
4	Номер кадастрового квартала (кадастровых кварталов), в пределах которого (которых) расположено здание, сооружение, объект незавершенного строительства	74:33:0311001
5	Адрес здания, сооружения, объекта незавершенного строительства	—
	Местоположение здания, сооружения, объекта незавершенного строительства	Челябинская область, г. Магнитогорск, ул. Советская, д. 219/1
	Дополнительные сведения о местоположении	—
6	Иные сведения	—

1. Сведения о характерных точках контура
вид объекта недвижимости (здание, сооружение, объект незавершенного строительства) здание
кадастровый номер (обозначение) 74:33:0311001:506

Зона № 1

Номер контура	Номера характерных точек контура	Существующие			Уточненные			Метод определения координат	Средняя квадратическая погрешность определения координат характерной точки (M_t), м	Формулы, примененные для расчета средней квадратической погрешности определения координат характерной точки (M_t), м
		Координаты, м		R, м	Координаты, м		R, м			
		X	Y		X	Y				
1	2	3	4	5	6	7	8	9	10	11
—	н1126О	—	—	—	405175.76	1361518.48	—	Метод спутниковых геодезических измерений (определений)	0.10	Оценка точности спутниковых определений координат точек границ объекта недвижимости выполнена программным обеспечением фирмы изготовителя спутниковой аппаратуры Acnovo GX 9, имеющей погрешность в режиме RTK Mt=±10мм+1мм/км СКО Mt=±10мм+1мм/4.7
—	н1127О	—	—	—	405176.00	1361534.21	—	Метод спутниковых	0.10	Оценка точности спутниковых определений координат точек

								геодезических измерений (определений)		границ объекта недвижимости выполнена программным обеспечением фирмы изготовителя спутниковой аппаратуры Acnovo GX 9, имеющей погрешность в режиме RTK Mt=±10мм+1мм/км СКО Mt=±10мм+1мм/4.7
—	н1128О	—	—	—	405166.89	1361534.21	—	Метод спутниковых геодезических измерений (определений)	0.10	Оценка точности спутниковых определений координат точек границ объекта недвижимости выполнена программным обеспечением фирмы изготовителя спутниковой аппаратуры Acnovo GX 9, имеющей погрешность в режиме RTK Mt=±10мм+1мм/км СКО Mt=±10мм+1мм/4.7
—	н1129О	—	—	—	405166.91	1361538.03	—	Метод спутниковых геодезических измерений (определений)	0.10	Оценка точности спутниковых определений координат точек границ объекта недвижимости выполнена программным обеспечением фирмы изготовителя спутниковой аппаратуры Acnovo GX 9, имеющей погрешность в режиме RTK Mt=±10мм+1мм/км СКО Mt=±10мм+1мм/4.7
—	н1130О	—	—	—	405156.72	1361538.10	—	Метод спутниковых геодезических измерений (определений)	0.10	Оценка точности спутниковых определений координат точек границ объекта недвижимости выполнена программным обеспечением

КАРТА-ПЛАН ТЕРРИТОРИИ Описание местоположения здания, сооружения, объекта незавершенного строительства на земельном участке										
										фирмы изготовителя спутниковой аппаратуры Acnovo GX 9, имеющей погрешность в режиме RTK Mt=±10мм+1мм/км СКО Mt=±10мм+1мм/4.7
—	н1131О	—	—	—	405156.62	1361527.94	—	Метод спутниковых геодезических измерений (определений)	0.10	Оценка точности спутниковых определений координат точек границ объекта недвижимости выполнена программным обеспечением фирмы изготовителя спутниковой аппаратуры Acnovo GX 9, имеющей погрешность в режиме RTK Mt=±10мм+1мм/км СКО Mt=±10мм+1мм/4.7
—	н1132О	—	—	—	405160.40	1361527.93	—	Метод спутниковых геодезических измерений (определений)	0.10	Оценка точности спутниковых определений координат точек границ объекта недвижимости выполнена программным обеспечением фирмы изготовителя спутниковой аппаратуры Acnovo GX 9, имеющей погрешность в режиме RTK Mt=±10мм+1мм/км СКО Mt=±10мм+1мм/4.7
—	н1133О	—	—	—	405160.29	1361518.69	—	Метод спутниковых геодезических измерений (определений)	0.10	Оценка точности спутниковых определений координат точек границ объекта недвижимости выполнена программным обеспечением фирмы изготовителя спутниковой аппаратуры Acnovo GX 9, имеющей

КАРТА-ПЛАН ТЕРРИТОРИИ

Описание местоположения здания, сооружения, объекта незавершенного строительства на земельном участке

										погрешность в режиме RTK Mt=±10мм+1мм/км СКО Mt=±10мм+1мм/4.7
—	н1126О	—	—	—	405175.76	1361518.48	—	Метод спутниковых геодезических измерений (определений)	0.10	Оценка точности спутниковых определений координат точек границ объекта недвижимости выполнена программным обеспечением фирмы изготовителя спутниковой аппаратуры Acnovo GX 9, имеющей погрешность в режиме RTK Mt=±10мм+1мм/км СКО Mt=±10мм+1мм/4.7

2. Характеристики здания, сооружения, объекта незавершенного строительства с кадастровым номером (обозначением) 74:33:0311001:506

№ п/п	Наименование характеристики	Значение характеристики
1	2	3
1	Вид объекта недвижимости	здание
2	Ранее присвоенный государственный учетный номер здания, сооружения, объекта незавершенного строительства (кадастровый, инвентарный или условный номер)	—
3	Кадастровый номер земельного участка (земельных участков), в границах которого (которых) расположено здание, сооружение, объект незавершенного строительства	74:33:0311001:207
4	Номер кадастрового квартала (кадастровых кварталов), в пределах которого (которых) расположено здание, сооружение, объект незавершенного строительства	74:33:0311001
5	Адрес здания, сооружения, объекта незавершенного строительства	—
	Местоположение здания, сооружения, объекта незавершенного строительства	Челябинская область, г. Магнитогорск, ул. Тевосяна, д. 27/2
	Дополнительные сведения о местоположении	—
6	Иные сведения	—

КАРТА-ПЛАН ТЕРРИТОРИИ

Описание местоположения здания, сооружения, объекта незавершенного строительства на земельном участке

1. Сведения о характерных точках контура
вид объекта недвижимости (здание, сооружение, объект незавершенного строительства) здание
кадастровый номер (обозначение) 74:33:0311001:507

Зона № 1

Номер контура	Номера характерных точек контура	Существующие			Уточненные			Метод определения координат	Средняя квадратическая погрешность определения координат характерной точки (M_t), м	Формулы, примененные для расчета средней квадратической погрешности определения координат характерной точки (M_t), м
		Координаты, м		R, м	Координаты, м		R, м			
		X	Y		X	Y				
1	2	3	4	5	6	7	8	9	10	11
—	н1134О	—	—	—	405351.93	1361287.69	—	Метод спутниковых геодезических измерений (определений)	0.10	Оценка точности спутниковых определений координат точек границ объекта недвижимости выполнена программным обеспечением фирмы изготовителя спутниковой аппаратуры Acnovo GX 9, имеющей погрешность в режиме RTK Mt=±10мм+1мм/км СКО Mt=±10мм+1мм/4.7
—	н1135О	—	—	—	405351.94	1361288.48	—	Метод спутниковых геодезических измерений (определений)	0.10	Оценка точности спутниковых определений координат точек границ объекта недвижимости выполнена программным обеспечением фирмы изготовителя спутниковой аппаратуры Acnovo GX 9, имеющей погрешность в режиме RTK Mt=±10мм+1мм/км СКО Mt=±10мм+1мм/4.7

КАРТА-ПЛАН ТЕРРИТОРИИ Описание местоположения здания, сооружения, объекта незавершенного строительства на земельном участке										
—	н1136О	—	—	—	405358.19	1361288.33	—	Метод спутниковых геодезических измерений (определений)	0.10	Оценка точности спутниковых определений координат точек границ объекта недвижимости выполнена программным обеспечением фирмы изготовителя спутниковой аппаратуры Acnovo GX 9, имеющей погрешность в режиме RTK Mt=±10мм+1мм/км СКО Mt=±10мм+1мм/4.7
—	н1137О	—	—	—	405358.23	1361290.71	—	Метод спутниковых геодезических измерений (определений)	0.10	Оценка точности спутниковых определений координат точек границ объекта недвижимости выполнена программным обеспечением фирмы изготовителя спутниковой аппаратуры Acnovo GX 9, имеющей погрешность в режиме RTK Mt=±10мм+1мм/км СКО Mt=±10мм+1мм/4.7
—	н1138О	—	—	—	405364.86	1361290.58	—	Метод спутниковых геодезических измерений (определений)	0.10	Оценка точности спутниковых определений координат точек границ объекта недвижимости выполнена программным обеспечением фирмы изготовителя спутниковой аппаратуры Acnovo GX 9, имеющей погрешность в режиме RTK Mt=±10мм+1мм/км СКО Mt=±10мм+1мм/4.7
—	н1139О	—	—	—	405365.11	1361303.38	—	Метод спутниковых геодезических	0.10	Оценка точности спутниковых определений координат точек границ объекта недвижимости

								измерений (определений)		выполнена программным обеспечением фирмы изготовителя спутниковой аппаратуры Acnovo GX 9, имеющей погрешность в режиме RTK Mt=±10мм+1мм/км СКО Mt=±10мм+1мм/4.7
—	н1140О	—	—	—	405358.80	1361303.47	—	Метод спутниковых геодезических измерений (определений)	0.10	Оценка точности спутниковых определений координат точек границ объекта недвижимости выполнена программным обеспечением фирмы изготовителя спутниковой аппаратуры Acnovo GX 9, имеющей погрешность в режиме RTK Mt=±10мм+1мм/км СКО Mt=±10мм+1мм/4.7
—	н1141О	—	—	—	405358.81	1361303.93	—	Метод спутниковых геодезических измерений (определений)	0.10	Оценка точности спутниковых определений координат точек границ объекта недвижимости выполнена программным обеспечением фирмы изготовителя спутниковой аппаратуры Acnovo GX 9, имеющей погрешность в режиме RTK Mt=±10мм+1мм/км СКО Mt=±10мм+1мм/4.7
—	н1142О	—	—	—	405351.66	1361304.10	—	Метод спутниковых геодезических измерений (определений)	0.10	Оценка точности спутниковых определений координат точек границ объекта недвижимости выполнена программным обеспечением фирмы изготовителя

КАРТА-ПЛАН ТЕРРИТОРИИ Описание местоположения здания, сооружения, объекта незавершенного строительства на земельном участке										
										спутниковой аппаратуры Acnovo GX 9, имеющей погрешность в режиме RTK Mt=±10мм+1мм/км СКО Mt=±10мм+1мм/4.7
—	н1143О	—	—	—	405351.66	1361303.88	—	Метод спутниковых геодезических измерений (определений)	0.10	Оценка точности спутниковых определений координат точек границ объекта недвижимости выполнена программным обеспечением фирмы изготовителя спутниковой аппаратуры Acnovo GX 9, имеющей погрешность в режиме RTK Mt=±10мм+1мм/км СКО Mt=±10мм+1мм/4.7
—	н1144О	—	—	—	405346.16	1361304.00	—	Метод спутниковых геодезических измерений (определений)	0.10	Оценка точности спутниковых определений координат точек границ объекта недвижимости выполнена программным обеспечением фирмы изготовителя спутниковой аппаратуры Acnovo GX 9, имеющей погрешность в режиме RTK Mt=±10мм+1мм/км СКО Mt=±10мм+1мм/4.7
—	н1145О	—	—	—	405346.16	1361304.21	—	Метод спутниковых геодезических измерений (определений)	0.10	Оценка точности спутниковых определений координат точек границ объекта недвижимости выполнена программным обеспечением фирмы изготовителя спутниковой аппаратуры Acnovo GX 9, имеющей погрешность в режиме RTK

КАРТА-ПЛАН ТЕРРИТОРИИ

Описание местоположения здания, сооружения, объекта незавершенного строительства на земельном участке

										Mt=±10мм+1мм/км СКО Mt=±10мм+1мм/4.7
—	н1146О	—	—	—	405339.08	1361304.35	—	Метод спутниковых геодезических измерений (определений)	0.10	Оценка точности спутниковых определений координат точек границ объекта недвижимости выполнена программным обеспечением фирмы изготовителя спутниковой аппаратуры Acnovo GX 9, имеющей погрешность в режиме RTK Mt=±10мм+1мм/км СКО Mt=±10мм+1мм/4.7
—	н1147О	—	—	—	405339.09	1361303.52	—	Метод спутниковых геодезических измерений (определений)	0.10	Оценка точности спутниковых определений координат точек границ объекта недвижимости выполнена программным обеспечением фирмы изготовителя спутниковой аппаратуры Acnovo GX 9, имеющей погрешность в режиме RTK Mt=±10мм+1мм/км СКО Mt=±10мм+1мм/4.7
—	н1148О	—	—	—	405332.92	1361303.56	—	Метод спутниковых геодезических измерений (определений)	0.10	Оценка точности спутниковых определений координат точек границ объекта недвижимости выполнена программным обеспечением фирмы изготовителя спутниковой аппаратуры Acnovo GX 9, имеющей погрешность в режиме RTK Mt=±10мм+1мм/км СКО Mt=±10мм+1мм/4.7
—	н1149О	—	—	—	405333.	1361308	—	Метод	0.10	Оценка точности спутниковых

КАРТА-ПЛАН ТЕРРИТОРИИ										
Описание местоположения здания, сооружения, объекта незавершенного строительства на земельном участке										
					06	.84		спутниковых геодезических измерений (определений)		определений координат точек границ объекта недвижимости выполнена программным обеспечением фирмы изготовителя спутниковой аппаратуры Acnovo GX 9, имеющей погрешность в режиме RTK Mt=±10мм+1мм/км СКО Mt=±10мм+1мм/4.7
—	н1150О	—	—	—	405326.68	1361308.98	—	Метод спутниковых геодезических измерений (определений)	0.10	Оценка точности спутниковых определений координат точек границ объекта недвижимости выполнена программным обеспечением фирмы изготовителя спутниковой аппаратуры Acnovo GX 9, имеющей погрешность в режиме RTK Mt=±10мм+1мм/км СКО Mt=±10мм+1мм/4.7
—	н1151О	—	—	—	405326.68	1361309.63	—	Метод спутниковых геодезических измерений (определений)	0.10	Оценка точности спутниковых определений координат точек границ объекта недвижимости выполнена программным обеспечением фирмы изготовителя спутниковой аппаратуры Acnovo GX 9, имеющей погрешность в режиме RTK Mt=±10мм+1мм/км СКО Mt=±10мм+1мм/4.7
—	н1152О	—	—	—	405319.64	1361309.80	—	Метод спутниковых геодезических измерений	0.10	Оценка точности спутниковых определений координат точек границ объекта недвижимости выполнена

								(определений)		программным обеспечением фирмы изготовителя спутниковой аппаратуры Acnovo GX 9, имеющей погрешность в режиме RTK Mt=±10мм+1мм/км СКО Mt=±10мм+1мм/4.7
—	н1153О	—	—	—	405319.64	1361309.44	—	Метод спутниковых геодезических измерений (определений)	0.10	Оценка точности спутниковых определений координат точек границ объекта недвижимости выполнена программным обеспечением фирмы изготовителя спутниковой аппаратуры Acnovo GX 9, имеющей погрешность в режиме RTK Mt=±10мм+1мм/км СКО Mt=±10мм+1мм/4.7
—	н1154О	—	—	—	405314.11	1361309.56	—	Метод спутниковых геодезических измерений (определений)	0.10	Оценка точности спутниковых определений координат точек границ объекта недвижимости выполнена программным обеспечением фирмы изготовителя спутниковой аппаратуры Acnovo GX 9, имеющей погрешность в режиме RTK Mt=±10мм+1мм/км СКО Mt=±10мм+1мм/4.7
—	н1155О	—	—	—	405314.11	1361309.89	—	Метод спутниковых геодезических измерений (определений)	0.10	Оценка точности спутниковых определений координат точек границ объекта недвижимости выполнена программным обеспечением фирмы изготовителя спутниковой аппаратуры Acnovo

КАРТА-ПЛАН ТЕРРИТОРИИ Описание местоположения здания, сооружения, объекта незавершенного строительства на земельном участке										
										GX 9, имеющей погрешность в режиме RTK Mt=±10мм+1мм/км СКО Mt=±10мм+1мм/4.7
—	н1156О	—	—	—	405306.94	1361310.02	—	Метод спутниковых геодезических измерений (определений)	0.10	Оценка точности спутниковых определений координат точек границ объекта недвижимости выполнена программным обеспечением фирмы изготовителя спутниковой аппаратуры Acnovo GX 9, имеющей погрешность в режиме RTK Mt=±10мм+1мм/км СКО Mt=±10мм+1мм/4.7
—	н1157О	—	—	—	405306.94	1361309.30	—	Метод спутниковых геодезических измерений (определений)	0.10	Оценка точности спутниковых определений координат точек границ объекта недвижимости выполнена программным обеспечением фирмы изготовителя спутниковой аппаратуры Acnovo GX 9, имеющей погрешность в режиме RTK Mt=±10мм+1мм/км СКО Mt=±10мм+1мм/4.7
—	н1158О	—	—	—	405300.76	1361309.43	—	Метод спутниковых геодезических измерений (определений)	0.10	Оценка точности спутниковых определений координат точек границ объекта недвижимости выполнена программным обеспечением фирмы изготовителя спутниковой аппаратуры Acnovo GX 9, имеющей погрешность в режиме RTK Mt=±10мм+1мм/км СКО

КАРТА-ПЛАН ТЕРРИТОРИИ

Описание местоположения здания, сооружения, объекта незавершенного строительства на земельном участке

										Mt=±10мм+1мм/4.7
—	н1159О	—	—	—	405300.40	1361296.98	—	Метод спутниковых геодезических измерений (определений)	0.10	Оценка точности спутниковых определений координат точек границ объекта недвижимости выполнена программным обеспечением фирмы изготовителя спутниковой аппаратуры Acnovo GX 9, имеющей погрешность в режиме RTK Mt=±10мм+1мм/км СКО Mt=±10мм+1мм/4.7
—	н1160О	—	—	—	405306.72	1361296.91	—	Метод спутниковых геодезических измерений (определений)	0.10	Оценка точности спутниковых определений координат точек границ объекта недвижимости выполнена программным обеспечением фирмы изготовителя спутниковой аппаратуры Acnovo GX 9, имеющей погрешность в режиме RTK Mt=±10мм+1мм/км СКО Mt=±10мм+1мм/4.7
—	н1161О	—	—	—	405306.70	1361294.47	—	Метод спутниковых геодезических измерений (определений)	0.10	Оценка точности спутниковых определений координат точек границ объекта недвижимости выполнена программным обеспечением фирмы изготовителя спутниковой аппаратуры Acnovo GX 9, имеющей погрешность в режиме RTK Mt=±10мм+1мм/км СКО Mt=±10мм+1мм/4.7
—	н1162О	—	—	—	405313.04	1361294.34	—	Метод спутниковых	0.10	Оценка точности спутниковых определений координат точек

								геодезических измерений (определений)		границ объекта недвижимости выполнена программным обеспечением фирмы изготовителя спутниковой аппаратуры Acnovo GX 9, имеющей погрешность в режиме RTK Mt=±10мм+1мм/км СКО Mt=±10мм+1мм/4.7
—	н1163О	—	—	—	405313.04	1361293.68	—	Метод спутниковых геодезических измерений (определений)	0.10	Оценка точности спутниковых определений координат точек границ объекта недвижимости выполнена программным обеспечением фирмы изготовителя спутниковой аппаратуры Acnovo GX 9, имеющей погрешность в режиме RTK Mt=±10мм+1мм/км СКО Mt=±10мм+1мм/4.7
—	н1164О	—	—	—	405320.05	1361293.51	—	Метод спутниковых геодезических измерений (определений)	0.10	Оценка точности спутниковых определений координат точек границ объекта недвижимости выполнена программным обеспечением фирмы изготовителя спутниковой аппаратуры Acnovo GX 9, имеющей погрешность в режиме RTK Mt=±10мм+1мм/км СКО Mt=±10мм+1мм/4.7
—	н1165О	—	—	—	405320.06	1361294.29	—	Метод спутниковых геодезических измерений (определений)	0.10	Оценка точности спутниковых определений координат точек границ объекта недвижимости выполнена программным обеспечением

										фирмы изготовителя спутниковой аппаратуры Acnovo GX 9, имеющей погрешность в режиме RTK Mt=±10мм+1мм/км СКО Mt=±10мм+1мм/4.7
—	н1166О	—	—	—	405326.31	1361294.14	—	Метод спутниковых геодезических измерений (определений)	0.10	Оценка точности спутниковых определений координат точек границ объекта недвижимости выполнена программным обеспечением фирмы изготовителя спутниковой аппаратуры Acnovo GX 9, имеющей погрешность в режиме RTK Mt=±10мм+1мм/км СКО Mt=±10мм+1мм/4.7
—	н1167О	—	—	—	405326.32	1361296.39	—	Метод спутниковых геодезических измерений (определений)	0.10	Оценка точности спутниковых определений координат точек границ объекта недвижимости выполнена программным обеспечением фирмы изготовителя спутниковой аппаратуры Acnovo GX 9, имеющей погрешность в режиме RTK Mt=±10мм+1мм/км СКО Mt=±10мм+1мм/4.7
—	н1168О	—	—	—	405332.66	1361296.23	—	Метод спутниковых геодезических измерений (определений)	0.10	Оценка точности спутниковых определений координат точек границ объекта недвижимости выполнена программным обеспечением фирмы изготовителя спутниковой аппаратуры Acnovo GX 9, имеющей

КАРТА-ПЛАН ТЕРРИТОРИИ

Описание местоположения здания, сооружения, объекта незавершенного строительства на земельном участке

										погрешность в режиме RTK Mt=±10мм+1мм/км СКО Mt=±10мм+1мм/4.7
—	н1169О	—	—	—	405332.57	1361291.13	—	Метод спутниковых геодезических измерений (определений)	0.10	Оценка точности спутниковых определений координат точек границ объекта недвижимости выполнена программным обеспечением фирмы изготовителя спутниковой аппаратуры Acnovo GX 9, имеющей погрешность в режиме RTK Mt=±10мм+1мм/км СКО Mt=±10мм+1мм/4.7
—	н1170О	—	—	—	405338.85	1361291.07	—	Метод спутниковых геодезических измерений (определений)	0.10	Оценка точности спутниковых определений координат точек границ объекта недвижимости выполнена программным обеспечением фирмы изготовителя спутниковой аппаратуры Acnovo GX 9, имеющей погрешность в режиме RTK Mt=±10мм+1мм/км СКО Mt=±10мм+1мм/4.7
—	н1171О	—	—	—	405338.83	1361288.73	—	Метод спутниковых геодезических измерений (определений)	0.10	Оценка точности спутниковых определений координат точек границ объекта недвижимости выполнена программным обеспечением фирмы изготовителя спутниковой аппаратуры Acnovo GX 9, имеющей погрешность в режиме RTK Mt=±10мм+1мм/км СКО Mt=±10мм+1мм/4.7

КАРТА-ПЛАН ТЕРРИТОРИИ Описание местоположения здания, сооружения, объекта незавершенного строительства на земельном участке										
—	н1172О	—	—	—	405345.17	1361288.60	—	Метод спутниковых геодезических измерений (определений)	0.10	Оценка точности спутниковых определений координат точек границ объекта недвижимости выполнена программным обеспечением фирмы изготовителя спутниковой аппаратуры Acnovo GX 9, имеющей погрешность в режиме RTK Mt=±10мм+1мм/км СКО Mt=±10мм+1мм/4.7
—	н1173О	—	—	—	405345.15	1361287.82	—	Метод спутниковых геодезических измерений (определений)	0.10	Оценка точности спутниковых определений координат точек границ объекта недвижимости выполнена программным обеспечением фирмы изготовителя спутниковой аппаратуры Acnovo GX 9, имеющей погрешность в режиме RTK Mt=±10мм+1мм/км СКО Mt=±10мм+1мм/4.7
—	н1134О	—	—	—	405351.93	1361287.69	—	Метод спутниковых геодезических измерений (определений)	0.10	Оценка точности спутниковых определений координат точек границ объекта недвижимости выполнена программным обеспечением фирмы изготовителя спутниковой аппаратуры Acnovo GX 9, имеющей погрешность в режиме RTK Mt=±10мм+1мм/км СКО Mt=±10мм+1мм/4.7

КАРТА-ПЛАН ТЕРРИТОРИИ

Описание местоположения здания, сооружения, объекта незавершенного строительства на земельном участке

2. Характеристики здания, сооружения, объекта незавершенного строительства с кадастровым номером (обозначением) 74:33:0311001:507

№ п/п	Наименование характеристики	Значение характеристики
1	2	3
1	Вид объекта недвижимости	здание
2	Ранее присвоенный государственный учетный номер здания, сооружения, объекта незавершенного строительства (кадастровый, инвентарный или условный номер)	—
3	Кадастровый номер земельного участка (земельных участков), в границах которого (которых) расположено здание, сооружение, объект незавершенного строительства	74:33:0311001:166
4	Номер кадастрового квартала (кадастровых кварталов), в пределах которого (которых) расположено здание, сооружение, объект незавершенного строительства	74:33:0311001
5	Адрес здания, сооружения, объекта незавершенного строительства	—
	Местоположение здания, сооружения, объекта незавершенного строительства	Челябинская область, г. Магнитогорск, ул. Тевосяна, д. 19
	Дополнительные сведения о местоположении	—
6	Иные сведения	—

1. Сведения о характерных точках контура
вид объекта недвижимости (здание, сооружение, объект незавершенного строительства) здание
кадастровый номер (обозначение) 74:33:0311001:509

Зона № 1

Номер контура	Номера характерных точек контура	Существующие			Уточненные			Метод определения координат	Средняя квадратическая погрешность определения координат характерной точки (M_t), м	Формулы, примененные для расчета средней квадратической погрешности определения координат характерной точки (M_t), м
		Координаты, м		R, м	Координаты, м		R, м			
		X	Y		X	Y				
1	2	3	4	5	6	7	8	9	10	11
—	н1174О	—	—	—	405122.74	1361548.42	—	Метод спутниковых геодезических	0.10	Оценка точности спутниковых определений координат точек границ объекта недвижимости

КАРТА-ПЛАН ТЕРРИТОРИИ Описание местоположения здания, сооружения, объекта незавершенного строительства на земельном участке										
								измерений (определений)		выполнена программным обеспечением фирмы изготовителя спутниковой аппаратуры Acnovo GX 9, имеющей погрешность в режиме RTK Mt=±10мм+1мм/км СКО Mt=±10мм+1мм/4.7
—	н1175О	—	—	—	405121.34	1361548.41	—	Метод спутниковых геодезических измерений (определений)	0.10	Оценка точности спутниковых определений координат точек границ объекта недвижимости выполнена программным обеспечением фирмы изготовителя спутниковой аппаратуры Acnovo GX 9, имеющей погрешность в режиме RTK Mt=±10мм+1мм/км СКО Mt=±10мм+1мм/4.7
—	н1176О	—	—	—	405121.47	1361557.47	—	Метод спутниковых геодезических измерений (определений)	0.10	Оценка точности спутниковых определений координат точек границ объекта недвижимости выполнена программным обеспечением фирмы изготовителя спутниковой аппаратуры Acnovo GX 9, имеющей погрешность в режиме RTK Mt=±10мм+1мм/км СКО Mt=±10мм+1мм/4.7
—	н1177О	—	—	—	405122.92	1361557.45	—	Метод спутниковых геодезических измерений (определений)	0.10	Оценка точности спутниковых определений координат точек границ объекта недвижимости выполнена программным обеспечением фирмы изготовителя

										спутниковой аппаратуры Acnovo GX 9, имеющей погрешность в режиме RTK Mt=±10мм+1мм/км СКО Mt=±10мм+1мм/4.7
—	н1178О	—	—	—	405123.12	1361571.04	—	Метод спутниковых геодезических измерений (определений)	0.10	Оценка точности спутниковых определений координат точек границ объекта недвижимости выполнена программным обеспечением фирмы изготовителя спутниковой аппаратуры Acnovo GX 9, имеющей погрешность в режиме RTK Mt=±10мм+1мм/км СКО Mt=±10мм+1мм/4.7
—	н1179О	—	—	—	405121.73	1361571.04	—	Метод спутниковых геодезических измерений (определений)	0.10	Оценка точности спутниковых определений координат точек границ объекта недвижимости выполнена программным обеспечением фирмы изготовителя спутниковой аппаратуры Acnovo GX 9, имеющей погрешность в режиме RTK Mt=±10мм+1мм/км СКО Mt=±10мм+1мм/4.7
—	н1180О	—	—	—	405121.84	1361579.61	—	Метод спутниковых геодезических измерений (определений)	0.10	Оценка точности спутниковых определений координат точек границ объекта недвижимости выполнена программным обеспечением фирмы изготовителя спутниковой аппаратуры Acnovo GX 9, имеющей погрешность в режиме RTK

КАРТА-ПЛАН ТЕРРИТОРИИ Описание местоположения здания, сооружения, объекта незавершенного строительства на земельном участке										
										Mt=±10мм+1мм/км СКО Mt=±10мм+1мм/4.7
—	н1181О	—	—	—	405123.34	1361579.60	—	Метод спутниковых геодезических измерений (определений)	0.10	Оценка точности спутниковых определений координат точек границ объекта недвижимости выполнена программным обеспечением фирмы изготовителя спутниковой аппаратуры Acnovo GX 9, имеющей погрешность в режиме RTK Mt=±10мм+1мм/км СКО Mt=±10мм+1мм/4.7
—	н1182О	—	—	—	405123.44	1361586.83	—	Метод спутниковых геодезических измерений (определений)	0.10	Оценка точности спутниковых определений координат точек границ объекта недвижимости выполнена программным обеспечением фирмы изготовителя спутниковой аппаратуры Acnovo GX 9, имеющей погрешность в режиме RTK Mt=±10мм+1мм/км СКО Mt=±10мм+1мм/4.7
—	н1183О	—	—	—	405109.92	1361586.98	—	Метод спутниковых геодезических измерений (определений)	0.10	Оценка точности спутниковых определений координат точек границ объекта недвижимости выполнена программным обеспечением фирмы изготовителя спутниковой аппаратуры Acnovo GX 9, имеющей погрешность в режиме RTK Mt=±10мм+1мм/км СКО Mt=±10мм+1мм/4.7
—	н1184О	—	—	—	405109.	1361541	—	Метод	0.10	Оценка точности спутниковых

КАРТА-ПЛАН ТЕРРИТОРИИ

Описание местоположения здания, сооружения, объекта незавершенного строительства на земельном участке

					13	.60		спутниковых геодезических измерений (определений)		определений координат точек границ объекта недвижимости выполнена программным обеспечением фирмы изготовителя спутниковой аппаратуры Acnovo GX 9, имеющей погрешность в режиме RTK Mt=±10мм+1мм/км СКО Mt=±10мм+1мм/4.7
—	н1185О	—	—	—	405122.61	1361541.32	—	Метод спутниковых геодезических измерений (определений)	0.10	Оценка точности спутниковых определений координат точек границ объекта недвижимости выполнена программным обеспечением фирмы изготовителя спутниковой аппаратуры Acnovo GX 9, имеющей погрешность в режиме RTK Mt=±10мм+1мм/км СКО Mt=±10мм+1мм/4.7
—	н1174О	—	—	—	405122.74	1361548.42	—	Метод спутниковых геодезических измерений (определений)	0.10	Оценка точности спутниковых определений координат точек границ объекта недвижимости выполнена программным обеспечением фирмы изготовителя спутниковой аппаратуры Acnovo GX 9, имеющей погрешность в режиме RTK Mt=±10мм+1мм/км СКО Mt=±10мм+1мм/4.7

2. Характеристики здания, сооружения, объекта незавершенного строительства с кадастровым номером (обозначением) 74:33:0311001:509

№ п/п	Наименование характеристики	Значение характеристики
1	2	3

КАРТА-ПЛАН ТЕРРИТОРИИ

Описание местоположения здания, сооружения, объекта незавершенного строительства на земельном участке

1	2	3
1	Вид объекта недвижимости	здание
2	Ранее присвоенный государственный учетный номер здания, сооружения, объекта незавершенного строительства (кадастровый, инвентарный или условный номер)	—
3	Кадастровый номер земельного участка (земельных участков), в границах которого (которых) расположено здание, сооружение, объект незавершенного строительства	74:33:0311001:240
4	Номер кадастрового квартала (кадастровых кварталов), в пределах которого (которых) расположено здание, сооружение, объект незавершенного строительства	74:33:0311001
5	Адрес здания, сооружения, объекта незавершенного строительства	—
	Местоположение здания, сооружения, объекта незавершенного строительства	Челябинская область, г. Магнитогорск, ул. Тевосяна, д. 31/1
	Дополнительные сведения о местоположении	—
6	Иные сведения	—

1. Сведения о характерных точках контура
вид объекта недвижимости (здание, сооружение, объект незавершенного строительства) здание
кадастровый номер (обозначение) 74:33:0311001:510

Зона № 1

Номер контура	Номера характерных точек контура	Существующие			Уточненные			Метод определения координат	Средняя квадратическая погрешность определения координат характерной точки (M_t), м	Формулы, примененные для расчета средней квадратической погрешности определения координат характерной точки (M_t), м
		Координаты, м		R, м	Координаты, м		R, м			
		X	Y		X	Y				
1	2	3	4	5	6	7	8	9	10	11
—	н1186О	—	—	—	405230.27	1361506.44	—	Метод спутниковых геодезических измерений (определений)	0.10	Оценка точности спутниковых определений координат точек границ объекта недвижимости выполнена программным обеспечением фирмы изготовителя

КАРТА-ПЛАН ТЕРРИТОРИИ Описание местоположения здания, сооружения, объекта незавершенного строительства на земельном участке										
										спутниковой аппаратуры Acnovo GX 9, имеющей погрешность в режиме RTK Mt=±10мм+1мм/км СКО Mt=±10мм+1мм/4.7
—	н1187О	—	—	—	405230.49	1361531.23	—	Метод спутниковых геодезических измерений (определений)	0.10	Оценка точности спутниковых определений координат точек границ объекта недвижимости выполнена программным обеспечением фирмы изготовителя спутниковой аппаратуры Acnovo GX 9, имеющей погрешность в режиме RTK Mt=±10мм+1мм/км СКО Mt=±10мм+1мм/4.7
—	н1188О	—	—	—	405213.80	1361531.47	—	Метод спутниковых геодезических измерений (определений)	0.10	Оценка точности спутниковых определений координат точек границ объекта недвижимости выполнена программным обеспечением фирмы изготовителя спутниковой аппаратуры Acnovo GX 9, имеющей погрешность в режиме RTK Mt=±10мм+1мм/км СКО Mt=±10мм+1мм/4.7
—	н1189О	—	—	—	405213.40	1361506.68	—	Метод спутниковых геодезических измерений (определений)	0.10	Оценка точности спутниковых определений координат точек границ объекта недвижимости выполнена программным обеспечением фирмы изготовителя спутниковой аппаратуры Acnovo GX 9, имеющей погрешность в режиме RTK

КАРТА-ПЛАН ТЕРРИТОРИИ

Описание местоположения здания, сооружения, объекта незавершенного строительства на земельном участке

										Mt=±10мм+1мм/км СКО Mt=±10мм+1мм/4.7
—	н1186О	—	—	—	405230.27	1361506.44	—	Метод спутниковых геодезических измерений (определений)	0.10	Оценка точности спутниковых определений координат точек границ объекта недвижимости выполнена программным обеспечением фирмы изготовителя спутниковой аппаратуры Acnovo GX 9, имеющей погрешность в режиме RTK Mt=±10мм+1мм/км СКО Mt=±10мм+1мм/4.7

2. Характеристики здания, сооружения, объекта незавершенного строительства с кадастровым номером (обозначением) 74:33:0311001:510

№ п/п	Наименование характеристики	Значение характеристики
1	2	3
1	Вид объекта недвижимости	здание
2	Ранее присвоенный государственный учетный номер здания, сооружения, объекта незавершенного строительства (кадастровый, инвентарный или условный номер)	—
3	Кадастровый номер земельного участка (земельных участков), в границах которого (которых) расположено здание, сооружение, объект незавершенного строительства	74:33:0311001:10175
4	Номер кадастрового квартала (кадастровых кварталов), в пределах которого (которых) расположено здание, сооружение, объект незавершенного строительства	74:33:0311001
5	Адрес здания, сооружения, объекта незавершенного строительства	—
	Местоположение здания, сооружения, объекта незавершенного строительства	Челябинская область, г. Магнитогорск, ул. Тевосяна, д. 25/1
	Дополнительные сведения о местоположении	—
6	Иные сведения	—

КАРТА-ПЛАН ТЕРРИТОРИИ

Описание местоположения здания, сооружения, объекта незавершенного строительства на земельном участке

1. Сведения о характерных точках контура
вид объекта недвижимости (здание, сооружение, объект незавершенного строительства) здание
кадастровый номер (обозначение) 74:33:0311001:514

Зона № 1

Номер контура	Номера характерных точек контура	Существующие			Уточненные			Метод определения координат	Средняя квадратическая погрешность определения координат характерной точки (M_t), м	Формулы, примененные для расчета средней квадратической погрешности определения координат характерной точки (M_t), м
		Координаты, м		R, м	Координаты, м		R, м			
		X	Y		X	Y				
1	2	3	4	5	6	7	8	9	10	11
—	н1190О	—	—	—	405581.04	1361811.65	—	Метод спутниковых геодезических измерений (определений)	0.10	Оценка точности спутниковых определений координат точек границ объекта недвижимости выполнена программным обеспечением фирмы изготовителя спутниковой аппаратуры Acnovo GX 9, имеющей погрешность в режиме RTK Mt=±10мм+1мм/км СКО Mt=±10мм+1мм/4.7
—	н1191О	—	—	—	405581.04	1361831.85	—	Метод спутниковых геодезических измерений (определений)	0.10	Оценка точности спутниковых определений координат точек границ объекта недвижимости выполнена программным обеспечением фирмы изготовителя спутниковой аппаратуры Acnovo GX 9, имеющей погрешность в режиме RTK Mt=±10мм+1мм/км СКО Mt=±10мм+1мм/4.7

КАРТА-ПЛАН ТЕРРИТОРИИ Описание местоположения здания, сооружения, объекта незавершенного строительства на земельном участке										
—	н1192О	—	—	—	405576.39	1361836.77	—	Метод спутниковых геодезических измерений (определений)	0.10	Оценка точности спутниковых определений координат точек границ объекта недвижимости выполнена программным обеспечением фирмы изготовителя спутниковой аппаратуры Acnovo GX 9, имеющей погрешность в режиме RTK Mt=±10мм+1мм/км СКО Mt=±10мм+1мм/4.7
—	н1193О	—	—	—	405567.33	1361836.80	—	Метод спутниковых геодезических измерений (определений)	0.10	Оценка точности спутниковых определений координат точек границ объекта недвижимости выполнена программным обеспечением фирмы изготовителя спутниковой аппаратуры Acnovo GX 9, имеющей погрешность в режиме RTK Mt=±10мм+1мм/км СКО Mt=±10мм+1мм/4.7
—	н1194О	—	—	—	405567.29	1361838.20	—	Метод спутниковых геодезических измерений (определений)	0.10	Оценка точности спутниковых определений координат точек границ объекта недвижимости выполнена программным обеспечением фирмы изготовителя спутниковой аппаратуры Acnovo GX 9, имеющей погрешность в режиме RTK Mt=±10мм+1мм/км СКО Mt=±10мм+1мм/4.7
—	н1195О	—	—	—	405547.39	1361838.20	—	Метод спутниковых геодезических	0.10	Оценка точности спутниковых определений координат точек границ объекта недвижимости

								измерений (определений)		выполнена программным обеспечением фирмы изготовителя спутниковой аппаратуры Acnovo GX 9, имеющей погрешность в режиме RTK Mt=±10мм+1мм/км СКО Mt=±10мм+1мм/4.7
—	н1196О	—	—	—	405547.39	1361837.44	—	Метод спутниковых геодезических измерений (определений)	0.10	Оценка точности спутниковых определений координат точек границ объекта недвижимости выполнена программным обеспечением фирмы изготовителя спутниковой аппаратуры Acnovo GX 9, имеющей погрешность в режиме RTK Mt=±10мм+1мм/км СКО Mt=±10мм+1мм/4.7
—	н1197О	—	—	—	405530.48	1361837.35	—	Метод спутниковых геодезических измерений (определений)	0.10	Оценка точности спутниковых определений координат точек границ объекта недвижимости выполнена программным обеспечением фирмы изготовителя спутниковой аппаратуры Acnovo GX 9, имеющей погрешность в режиме RTK Mt=±10мм+1мм/км СКО Mt=±10мм+1мм/4.7
—	н1198О	—	—	—	405530.52	1361829.50	—	Метод спутниковых геодезических измерений (определений)	0.10	Оценка точности спутниковых определений координат точек границ объекта недвижимости выполнена программным обеспечением фирмы изготовителя

										спутниковой аппаратуры Acnovo GX 9, имеющей погрешность в режиме RTK Mt=±10мм+1мм/км СКО Mt=±10мм+1мм/4.7
—	н1199О	—	—	—	405530.37	1361812.67	—	Метод спутниковых геодезических измерений (определений)	0.10	Оценка точности спутниковых определений координат точек границ объекта недвижимости выполнена программным обеспечением фирмы изготовителя спутниковой аппаратуры Acnovo GX 9, имеющей погрешность в режиме RTK Mt=±10мм+1мм/км СКО Mt=±10мм+1мм/4.7
—	н1200О	—	—	—	405539.39	1361812.64	—	Метод спутниковых геодезических измерений (определений)	0.10	Оценка точности спутниковых определений координат точек границ объекта недвижимости выполнена программным обеспечением фирмы изготовителя спутниковой аппаратуры Acnovo GX 9, имеющей погрешность в режиме RTK Mt=±10мм+1мм/км СКО Mt=±10мм+1мм/4.7
—	н1201О	—	—	—	405539.39	1361810.36	—	Метод спутниковых геодезических измерений (определений)	0.10	Оценка точности спутниковых определений координат точек границ объекта недвижимости выполнена программным обеспечением фирмы изготовителя спутниковой аппаратуры Acnovo GX 9, имеющей погрешность в режиме RTK

КАРТА-ПЛАН ТЕРРИТОРИИ

Описание местоположения здания, сооружения, объекта незавершенного строительства на земельном участке

										Mt=±10мм+1мм/км СКО Mt=±10мм+1мм/4.7
—	н1202О	—	—	—	405543.86	1361810.33	—	Метод спутниковых геодезических измерений (определений)	0.10	Оценка точности спутниковых определений координат точек границ объекта недвижимости выполнена программным обеспечением фирмы изготовителя спутниковой аппаратуры Acnovo GX 9, имеющей погрешность в режиме RTK Mt=±10мм+1мм/км СКО Mt=±10мм+1мм/4.7
—	н1203О	—	—	—	405543.86	1361809.67	—	Метод спутниковых геодезических измерений (определений)	0.10	Оценка точности спутниковых определений координат точек границ объекта недвижимости выполнена программным обеспечением фирмы изготовителя спутниковой аппаратуры Acnovo GX 9, имеющей погрешность в режиме RTK Mt=±10мм+1мм/км СКО Mt=±10мм+1мм/4.7
—	н1204О	—	—	—	405551.16	1361809.70	—	Метод спутниковых геодезических измерений (определений)	0.10	Оценка точности спутниковых определений координат точек границ объекта недвижимости выполнена программным обеспечением фирмы изготовителя спутниковой аппаратуры Acnovo GX 9, имеющей погрешность в режиме RTK Mt=±10мм+1мм/км СКО Mt=±10мм+1мм/4.7
—	н1205О	—	—	—	405551.	1361816	—	Метод	0.10	Оценка точности спутниковых

КАРТА-ПЛАН ТЕРРИТОРИИ Описание местоположения здания, сооружения, объекта незавершенного строительства на земельном участке										
					20	.71		спутниковых геодезических измерений (определений)		определений координат точек границ объекта недвижимости выполнена программным обеспечением фирмы изготовителя спутниковой аппаратуры Acnovo GX 9, имеющей погрешность в режиме RTK Mt=±10мм+1мм/км СКО Mt=±10мм+1мм/4.7
—	н1206О	—	—	—	405549.84	1361816.67	—	Метод спутниковых геодезических измерений (определений)	0.10	Оценка точности спутниковых определений координат точек границ объекта недвижимости выполнена программным обеспечением фирмы изготовителя спутниковой аппаратуры Acnovo GX 9, имеющей погрешность в режиме RTK Mt=±10мм+1мм/км СКО Mt=±10мм+1мм/4.7
—	н1207О	—	—	—	405549.88	1361818.87	—	Метод спутниковых геодезических измерений (определений)	0.10	Оценка точности спутниковых определений координат точек границ объекта недвижимости выполнена программным обеспечением фирмы изготовителя спутниковой аппаратуры Acnovo GX 9, имеющей погрешность в режиме RTK Mt=±10мм+1мм/км СКО Mt=±10мм+1мм/4.7
—	н1208О	—	—	—	405554.24	1361818.87	—	Метод спутниковых геодезических измерений	0.10	Оценка точности спутниковых определений координат точек границ объекта недвижимости выполнена

								(определений)		программным обеспечением фирмы изготовителя спутниковой аппаратуры Acnovo GX 9, имеющей погрешность в режиме RTK Mt=±10мм+1мм/км СКО Mt=±10мм+1мм/4.7
—	н1209О	—	—	—	405554.20	1361820.74	—	Метод спутниковых геодезических измерений (определений)	0.10	Оценка точности спутниковых определений координат точек границ объекта недвижимости выполнена программным обеспечением фирмы изготовителя спутниковой аппаратуры Acnovo GX 9, имеющей погрешность в режиме RTK Mt=±10мм+1мм/км СКО Mt=±10мм+1мм/4.7
—	н1210О	—	—	—	405566.74	1361820.56	—	Метод спутниковых геодезических измерений (определений)	0.10	Оценка точности спутниковых определений координат точек границ объекта недвижимости выполнена программным обеспечением фирмы изготовителя спутниковой аппаратуры Acnovo GX 9, имеющей погрешность в режиме RTK Mt=±10мм+1мм/км СКО Mt=±10мм+1мм/4.7
—	н1211О	—	—	—	405566.56	1361811.94	—	Метод спутниковых геодезических измерений (определений)	0.10	Оценка точности спутниковых определений координат точек границ объекта недвижимости выполнена программным обеспечением фирмы изготовителя спутниковой аппаратуры Acnovo

КАРТА-ПЛАН ТЕРРИТОРИИ

Описание местоположения здания, сооружения, объекта незавершенного строительства на земельном участке

										GX 9, имеющей погрешность в режиме RTK Mt=±10мм+1мм/км СКО Mt=±10мм+1мм/4.7
—	н1190О	—	—	—	405581.04	1361811.65	—	Метод спутниковых геодезических измерений (определений)	0.10	Оценка точности спутниковых определений координат точек границ объекта недвижимости выполнена программным обеспечением фирмы изготовителя спутниковой аппаратуры Acnovo GX 9, имеющей погрешность в режиме RTK Mt=±10мм+1мм/км СКО Mt=±10мм+1мм/4.7

2. Характеристики здания, сооружения, объекта незавершенного строительства с кадастровым номером (обозначением) 74:33:0311001:514

№ п/п	Наименование характеристики	Значение характеристики
1	2	3
1	Вид объекта недвижимости	здание
2	Ранее присвоенный государственный учетный номер здания, сооружения, объекта незавершенного строительства (кадастровый, инвентарный или условный номер)	—
3	Кадастровый номер земельного участка (земельных участков), в границах которого (которых) расположено здание, сооружение, объект незавершенного строительства	74:33:0311001:4
4	Номер кадастрового квартала (кадастровых кварталов), в пределах которого (которых) расположено здание, сооружение, объект незавершенного строительства	74:33:0311001
5	Адрес здания, сооружения, объекта незавершенного строительства	—
	Местоположение здания, сооружения, объекта незавершенного строительства	Челябинская область, г. Магнитогорск, ул. Советская, д. 172
	Дополнительные сведения о местоположении	—
6	Иные сведения	—

КАРТА-ПЛАН ТЕРРИТОРИИ

Описание местоположения здания, сооружения, объекта незавершенного строительства на земельном участке

1. Сведения о характерных точках контура
вид объекта недвижимости (здание, сооружение, объект незавершенного строительства) здание
кадастровый номер (обозначение) 74:33:0311001:519

Зона № 1

Номер контура	Номера характерных точек контура	Существующие			Уточненные			Метод определения координат	Средняя квадратическая погрешность определения координат характерной точки (M_t), м	Формулы, примененные для расчета средней квадратической погрешности определения координат характерной точки (M_t), м
		Координаты, м		R, м	Координаты, м		R, м			
		X	Y		X	Y				
1	2	3	4	5	6	7	8	9	10	11
—	н1212О	—	—	—	405505.95	1361818.13	—	Метод спутниковых геодезических измерений (определений)	0.10	Оценка точности спутниковых определений координат точек границ объекта недвижимости выполнена программным обеспечением фирмы изготовителя спутниковой аппаратуры Acnovo GX 9, имеющей погрешность в режиме RTK Mt=±10мм+1мм/км СКО Mt=±10мм+1мм/4.7
—	н1213О	—	—	—	405506.08	1361825.60	—	Метод спутниковых геодезических измерений (определений)	0.10	Оценка точности спутниковых определений координат точек границ объекта недвижимости выполнена программным обеспечением фирмы изготовителя спутниковой аппаратуры Acnovo GX 9, имеющей погрешность в режиме RTK Mt=±10мм+1мм/км СКО Mt=±10мм+1мм/4.7

—	н1214О	—	—	—	405510.88	1361825.54	—	Метод спутниковых геодезических измерений (определений)	0.10	Оценка точности спутниковых определений координат точек границ объекта недвижимости выполнена программным обеспечением фирмы изготовителя спутниковой аппаратуры Acnovo GX 9, имеющей погрешность в режиме RTK Mt=±10мм+1мм/км СКО Mt=±10мм+1мм/4.7
—	н1215О	—	—	—	405510.86	1361837.66	—	Метод спутниковых геодезических измерений (определений)	0.10	Оценка точности спутниковых определений координат точек границ объекта недвижимости выполнена программным обеспечением фирмы изготовителя спутниковой аппаратуры Acnovo GX 9, имеющей погрешность в режиме RTK Mt=±10мм+1мм/км СКО Mt=±10мм+1мм/4.7
—	н1216О	—	—	—	405459.25	1361838.63	—	Метод спутниковых геодезических измерений (определений)	0.10	Оценка точности спутниковых определений координат точек границ объекта недвижимости выполнена программным обеспечением фирмы изготовителя спутниковой аппаратуры Acnovo GX 9, имеющей погрешность в режиме RTK Mt=±10мм+1мм/км СКО Mt=±10мм+1мм/4.7
—	н1217О	—	—	—	405413.88	1361839.20	—	Метод спутниковых геодезических	0.10	Оценка точности спутниковых определений координат точек границ объекта недвижимости

								измерений (определений)		выполнена программным обеспечением фирмы изготовителя спутниковой аппаратуры Acnovo GX 9, имеющей погрешность в режиме RTK Mt=±10мм+1мм/км СКО Mt=±10мм+1мм/4.7
—	н1218О	—	—	—	405413.84	1361837.95	—	Метод спутниковых геодезических измерений (определений)	0.10	Оценка точности спутниковых определений координат точек границ объекта недвижимости выполнена программным обеспечением фирмы изготовителя спутниковой аппаратуры Acnovo GX 9, имеющей погрешность в режиме RTK Mt=±10мм+1мм/км СКО Mt=±10мм+1мм/4.7
—	н1219О	—	—	—	405394.10	1361838.37	—	Метод спутниковых геодезических измерений (определений)	0.10	Оценка точности спутниковых определений координат точек границ объекта недвижимости выполнена программным обеспечением фирмы изготовителя спутниковой аппаратуры Acnovo GX 9, имеющей погрешность в режиме RTK Mt=±10мм+1мм/км СКО Mt=±10мм+1мм/4.7
—	н1220О	—	—	—	405394.12	1361822.72	—	Метод спутниковых геодезических измерений (определений)	0.10	Оценка точности спутниковых определений координат точек границ объекта недвижимости выполнена программным обеспечением фирмы изготовителя

КАРТА-ПЛАН ТЕРРИТОРИИ Описание местоположения здания, сооружения, объекта незавершенного строительства на земельном участке										
										спутниковой аппаратуры Acnovo GX 9, имеющей погрешность в режиме RTK Mt=±10мм+1мм/км СКО Mt=±10мм+1мм/4.7
—	н1221О	—	—	—	405392.69	1361822.73	—	Метод спутниковых геодезических измерений (определений)	0.10	Оценка точности спутниковых определений координат точек границ объекта недвижимости выполнена программным обеспечением фирмы изготовителя спутниковой аппаратуры Acnovo GX 9, имеющей погрешность в режиме RTK Mt=±10мм+1мм/км СКО Mt=±10мм+1мм/4.7
—	н1222О	—	—	—	405391.58	1361823.49	—	Метод спутниковых геодезических измерений (определений)	0.10	Оценка точности спутниковых определений координат точек границ объекта недвижимости выполнена программным обеспечением фирмы изготовителя спутниковой аппаратуры Acnovo GX 9, имеющей погрешность в режиме RTK Mt=±10мм+1мм/км СКО Mt=±10мм+1мм/4.7
—	н1223О	—	—	—	405391.18	1361822.95	—	Метод спутниковых геодезических измерений (определений)	0.10	Оценка точности спутниковых определений координат точек границ объекта недвижимости выполнена программным обеспечением фирмы изготовителя спутниковой аппаратуры Acnovo GX 9, имеющей погрешность в режиме RTK

КАРТА-ПЛАН ТЕРРИТОРИИ

Описание местоположения здания, сооружения, объекта незавершенного строительства на земельном участке

										Mt=±10мм+1мм/км СКО Mt=±10мм+1мм/4.7
—	н1224О	—	—	—	405391.97	1361822.30	—	Метод спутниковых геодезических измерений (определений)	0.10	Оценка точности спутниковых определений координат точек границ объекта недвижимости выполнена программным обеспечением фирмы изготовителя спутниковой аппаратуры Acnovo GX 9, имеющей погрешность в режиме RTK Mt=±10мм+1мм/км СКО Mt=±10мм+1мм/4.7
—	н1225О	—	—	—	405391.95	1361819.82	—	Метод спутниковых геодезических измерений (определений)	0.10	Оценка точности спутниковых определений координат точек границ объекта недвижимости выполнена программным обеспечением фирмы изготовителя спутниковой аппаратуры Acnovo GX 9, имеющей погрешность в режиме RTK Mt=±10мм+1мм/км СКО Mt=±10мм+1мм/4.7
—	н1226О	—	—	—	405391.15	1361819.05	—	Метод спутниковых геодезических измерений (определений)	0.10	Оценка точности спутниковых определений координат точек границ объекта недвижимости выполнена программным обеспечением фирмы изготовителя спутниковой аппаратуры Acnovo GX 9, имеющей погрешность в режиме RTK Mt=±10мм+1мм/км СКО Mt=±10мм+1мм/4.7
—	н1227О	—	—	—	405391.	1361818	—	Метод	0.10	Оценка точности спутниковых

КАРТА-ПЛАН ТЕРРИТОРИИ										
Описание местоположения здания, сооружения, объекта незавершенного строительства на земельном участке										
					55	.52		спутниковых геодезических измерений (определений)		определений координат точек границ объекта недвижимости выполнена программным обеспечением фирмы изготовителя спутниковой аппаратуры Acnovo GX 9, имеющей погрешность в режиме RTK Mt=±10мм+1мм/км СКО Mt=±10мм+1мм/4.7
—	н1228О	—	—	—	405392.74	1361819.49	—	Метод спутниковых геодезических измерений (определений)	0.10	Оценка точности спутниковых определений координат точек границ объекта недвижимости выполнена программным обеспечением фирмы изготовителя спутниковой аппаратуры Acnovo GX 9, имеющей погрешность в режиме RTK Mt=±10мм+1мм/км СКО Mt=±10мм+1мм/4.7
—	н1229О	—	—	—	405394.11	1361819.47	—	Метод спутниковых геодезических измерений (определений)	0.10	Оценка точности спутниковых определений координат точек границ объекта недвижимости выполнена программным обеспечением фирмы изготовителя спутниковой аппаратуры Acnovo GX 9, имеющей погрешность в режиме RTK Mt=±10мм+1мм/км СКО Mt=±10мм+1мм/4.7
—	н1230О	—	—	—	405394.10	1361812.72	—	Метод спутниковых геодезических измерений	0.10	Оценка точности спутниковых определений координат точек границ объекта недвижимости выполнена

								(определений)		программным обеспечением фирмы изготовителя спутниковой аппаратуры Acnovo GX 9, имеющей погрешность в режиме RTK Mt=±10мм+1мм/км СКО Mt=±10мм+1мм/4.7
—	н1231О	—	—	—	405392.63	1361812.74	—	Метод спутниковых геодезических измерений (определений)	0.10	Оценка точности спутниковых определений координат точек границ объекта недвижимости выполнена программным обеспечением фирмы изготовителя спутниковой аппаратуры Acnovo GX 9, имеющей погрешность в режиме RTK Mt=±10мм+1мм/км СКО Mt=±10мм+1мм/4.7
—	н1232О	—	—	—	405391.55	1361813.55	—	Метод спутниковых геодезических измерений (определений)	0.10	Оценка точности спутниковых определений координат точек границ объекта недвижимости выполнена программным обеспечением фирмы изготовителя спутниковой аппаратуры Acnovo GX 9, имеющей погрешность в режиме RTK Mt=±10мм+1мм/км СКО Mt=±10мм+1мм/4.7
—	н1233О	—	—	—	405391.20	1361813.05	—	Метод спутниковых геодезических измерений (определений)	0.10	Оценка точности спутниковых определений координат точек границ объекта недвижимости выполнена программным обеспечением фирмы изготовителя спутниковой аппаратуры Acnovo

КАРТА-ПЛАН ТЕРРИТОРИИ Описание местоположения здания, сооружения, объекта незавершенного строительства на земельном участке										
										GX 9, имеющей погрешность в режиме RTK Mt=±10мм+1мм/км СКО Mt=±10мм+1мм/4.7
—	н1234О	—	—	—	405392.01	1361812.36	—	Метод спутниковых геодезических измерений (определений)	0.10	Оценка точности спутниковых определений координат точек границ объекта недвижимости выполнена программным обеспечением фирмы изготовителя спутниковой аппаратуры Acnovo GX 9, имеющей погрешность в режиме RTK Mt=±10мм+1мм/км СКО Mt=±10мм+1мм/4.7
—	н1235О	—	—	—	405391.99	1361809.81	—	Метод спутниковых геодезических измерений (определений)	0.10	Оценка точности спутниковых определений координат точек границ объекта недвижимости выполнена программным обеспечением фирмы изготовителя спутниковой аппаратуры Acnovo GX 9, имеющей погрешность в режиме RTK Mt=±10мм+1мм/км СКО Mt=±10мм+1мм/4.7
—	н1236О	—	—	—	405391.17	1361809.13	—	Метод спутниковых геодезических измерений (определений)	0.10	Оценка точности спутниковых определений координат точек границ объекта недвижимости выполнена программным обеспечением фирмы изготовителя спутниковой аппаратуры Acnovo GX 9, имеющей погрешность в режиме RTK Mt=±10мм+1мм/км СКО

КАРТА-ПЛАН ТЕРРИТОРИИ

Описание местоположения здания, сооружения, объекта незавершенного строительства на земельном участке

										Mt=±10мм+1мм/4.7
—	н1237О	—	—	—	405391.53	1361808.58	—	Метод спутниковых геодезических измерений (определений)	0.10	Оценка точности спутниковых определений координат точек границ объекта недвижимости выполнена программным обеспечением фирмы изготовителя спутниковой аппаратуры Acnovo GX 9, имеющей погрешность в режиме RTK Mt=±10мм+1мм/км СКО Mt=±10мм+1мм/4.7
—	н1238О	—	—	—	405392.65	1361809.55	—	Метод спутниковых геодезических измерений (определений)	0.10	Оценка точности спутниковых определений координат точек границ объекта недвижимости выполнена программным обеспечением фирмы изготовителя спутниковой аппаратуры Acnovo GX 9, имеющей погрешность в режиме RTK Mt=±10мм+1мм/км СКО Mt=±10мм+1мм/4.7
—	н1239О	—	—	—	405394.03	1361809.52	—	Метод спутниковых геодезических измерений (определений)	0.10	Оценка точности спутниковых определений координат точек границ объекта недвижимости выполнена программным обеспечением фирмы изготовителя спутниковой аппаратуры Acnovo GX 9, имеющей погрешность в режиме RTK Mt=±10мм+1мм/км СКО Mt=±10мм+1мм/4.7
—	н1240О	—	—	—	405394.01	1361802.90	—	Метод спутниковых	0.10	Оценка точности спутниковых определений координат точек

КАРТА-ПЛАН ТЕРРИТОРИИ										
Описание местоположения здания, сооружения, объекта незавершенного строительства на земельном участке										
								геодезических измерений (определений)		границ объекта недвижимости выполнена программным обеспечением фирмы изготовителя спутниковой аппаратуры Acnovo GX 9, имеющей погрешность в режиме RTK Mt=±10мм+1мм/км СКО Mt=±10мм+1мм/4.7
—	н1241О	—	—	—	405387.02	1361802.95	—	Метод спутниковых геодезических измерений (определений)	0.10	Оценка точности спутниковых определений координат точек границ объекта недвижимости выполнена программным обеспечением фирмы изготовителя спутниковой аппаратуры Acnovo GX 9, имеющей погрешность в режиме RTK Mt=±10мм+1мм/км СКО Mt=±10мм+1мм/4.7
—	н1242О	—	—	—	405385.89	1361733.02	—	Метод спутниковых геодезических измерений (определений)	0.10	Оценка точности спутниковых определений координат точек границ объекта недвижимости выполнена программным обеспечением фирмы изготовителя спутниковой аппаратуры Acnovo GX 9, имеющей погрешность в режиме RTK Mt=±10мм+1мм/км СКО Mt=±10мм+1мм/4.7
—	н1243О	—	—	—	405398.97	1361733.02	—	Метод спутниковых геодезических измерений (определений)	0.10	Оценка точности спутниковых определений координат точек границ объекта недвижимости выполнена программным обеспечением

										фирмы изготовителя спутниковой аппаратуры Acnovo GX 9, имеющей погрешность в режиме RTK Mt=±10мм+1мм/км СКО Mt=±10мм+1мм/4.7
—	н1244О	—	—	—	405399.08	1361741.24	—	Метод спутниковых геодезических измерений (определений)	0.10	Оценка точности спутниковых определений координат точек границ объекта недвижимости выполнена программным обеспечением фирмы изготовителя спутниковой аппаратуры Acnovo GX 9, имеющей погрешность в режиме RTK Mt=±10мм+1мм/км СКО Mt=±10мм+1мм/4.7
—	н1245О	—	—	—	405397.54	1361741.24	—	Метод спутниковых геодезических измерений (определений)	0.10	Оценка точности спутниковых определений координат точек границ объекта недвижимости выполнена программным обеспечением фирмы изготовителя спутниковой аппаратуры Acnovo GX 9, имеющей погрешность в режиме RTK Mt=±10мм+1мм/км СКО Mt=±10мм+1мм/4.7
—	н1246О	—	—	—	405397.65	1361750.33	—	Метод спутниковых геодезических измерений (определений)	0.10	Оценка точности спутниковых определений координат точек границ объекта недвижимости выполнена программным обеспечением фирмы изготовителя спутниковой аппаратуры Acnovo GX 9, имеющей

КАРТА-ПЛАН ТЕРРИТОРИИ Описание местоположения здания, сооружения, объекта незавершенного строительства на земельном участке										
										погрешность в режиме RTK Mt=±10мм+1мм/км СКО Mt=±10мм+1мм/4.7
—	н1247О	—	—	—	405399.23	1361750.33	—	Метод спутниковых геодезических измерений (определений)	0.10	Оценка точности спутниковых определений координат точек границ объекта недвижимости выполнена программным обеспечением фирмы изготовителя спутниковой аппаратуры Acnovo GX 9, имеющей погрешность в режиме RTK Mt=±10мм+1мм/км СКО Mt=±10мм+1мм/4.7
—	н1248О	—	—	—	405399.41	1361763.61	—	Метод спутниковых геодезических измерений (определений)	0.10	Оценка точности спутниковых определений координат точек границ объекта недвижимости выполнена программным обеспечением фирмы изготовителя спутниковой аппаратуры Acnovo GX 9, имеющей погрешность в режиме RTK Mt=±10мм+1мм/км СКО Mt=±10мм+1мм/4.7
—	н1249О	—	—	—	405397.98	1361763.64	—	Метод спутниковых геодезических измерений (определений)	0.10	Оценка точности спутниковых определений координат точек границ объекта недвижимости выполнена программным обеспечением фирмы изготовителя спутниковой аппаратуры Acnovo GX 9, имеющей погрешность в режиме RTK Mt=±10мм+1мм/км СКО Mt=±10мм+1мм/4.7

КАРТА-ПЛАН ТЕРРИТОРИИ Описание местоположения здания, сооружения, объекта незавершенного строительства на земельном участке										
—	н1250О	—	—	—	405398.02	1361772.77	—	Метод спутниковых геодезических измерений (определений)	0.10	Оценка точности спутниковых определений координат точек границ объекта недвижимости выполнена программным обеспечением фирмы изготовителя спутниковой аппаратуры Acnovo GX 9, имеющей погрешность в режиме RTK Mt=±10мм+1мм/км СКО Mt=±10мм+1мм/4.7
—	н1251О	—	—	—	405399.60	1361772.74	—	Метод спутниковых геодезических измерений (определений)	0.10	Оценка точности спутниковых определений координат точек границ объекта недвижимости выполнена программным обеспечением фирмы изготовителя спутниковой аппаратуры Acnovo GX 9, имеющей погрешность в режиме RTK Mt=±10мм+1мм/км СКО Mt=±10мм+1мм/4.7
—	н1252О	—	—	—	405399.74	1361786.60	—	Метод спутниковых геодезических измерений (определений)	0.10	Оценка точности спутниковых определений координат точек границ объекта недвижимости выполнена программным обеспечением фирмы изготовителя спутниковой аппаратуры Acnovo GX 9, имеющей погрешность в режиме RTK Mt=±10мм+1мм/км СКО Mt=±10мм+1мм/4.7
—	н1253О	—	—	—	405398.28	1361786.63	—	Метод спутниковых геодезических	0.10	Оценка точности спутниковых определений координат точек границ объекта недвижимости

КАРТА-ПЛАН ТЕРРИТОРИИ										
Описание местоположения здания, сооружения, объекта незавершенного строительства на земельном участке										
								измерений (определений)		выполнена программным обеспечением фирмы изготовителя спутниковой аппаратуры Acnovo GX 9, имеющей погрешность в режиме RTK Mt=±10мм+1мм/км СКО Mt=±10мм+1мм/4.7
—	н1254О	—	—	—	405398.39	1361795.76	—	Метод спутниковых геодезических измерений (определений)	0.10	Оценка точности спутниковых определений координат точек границ объекта недвижимости выполнена программным обеспечением фирмы изготовителя спутниковой аппаратуры Acnovo GX 9, имеющей погрешность в режиме RTK Mt=±10мм+1мм/км СКО Mt=±10мм+1мм/4.7
—	н1255О	—	—	—	405400.04	1361795.73	—	Метод спутниковых геодезических измерений (определений)	0.10	Оценка точности спутниковых определений координат точек границ объекта недвижимости выполнена программным обеспечением фирмы изготовителя спутниковой аппаратуры Acnovo GX 9, имеющей погрешность в режиме RTK Mt=±10мм+1мм/км СКО Mt=±10мм+1мм/4.7
—	н1256О	—	—	—	405400.07	1361802.88	—	Метод спутниковых геодезических измерений (определений)	0.10	Оценка точности спутниковых определений координат точек границ объекта недвижимости выполнена программным обеспечением фирмы изготовителя

										спутниковой аппаратуры Acnovo GX 9, имеющей погрешность в режиме RTK Mt=±10мм+1мм/км СКО Mt=±10мм+1мм/4.7
—	н1257О	—	—	—	405413.71	1361802.55	—	Метод спутниковых геодезических измерений (определений)	0.10	Оценка точности спутниковых определений координат точек границ объекта недвижимости выполнена программным обеспечением фирмы изготовителя спутниковой аппаратуры Acnovo GX 9, имеющей погрешность в режиме RTK Mt=±10мм+1мм/км СКО Mt=±10мм+1мм/4.7
—	н1258О	—	—	—	405413.75	1361809.11	—	Метод спутниковых геодезических измерений (определений)	0.10	Оценка точности спутниковых определений координат точек границ объекта недвижимости выполнена программным обеспечением фирмы изготовителя спутниковой аппаратуры Acnovo GX 9, имеющей погрешность в режиме RTK Mt=±10мм+1мм/км СКО Mt=±10мм+1мм/4.7
—	н1259О	—	—	—	405411.95	1361809.15	—	Метод спутниковых геодезических измерений (определений)	0.10	Оценка точности спутниковых определений координат точек границ объекта недвижимости выполнена программным обеспечением фирмы изготовителя спутниковой аппаратуры Acnovo GX 9, имеющей погрешность в режиме RTK

КАРТА-ПЛАН ТЕРРИТОРИИ

Описание местоположения здания, сооружения, объекта незавершенного строительства на земельном участке

										Mt=±10мм+1мм/км СКО Mt=±10мм+1мм/4.7
—	н1260О	—	—	—	405412.03	1361819.12	—	Метод спутниковых геодезических измерений (определений)	0.10	Оценка точности спутниковых определений координат точек границ объекта недвижимости выполнена программным обеспечением фирмы изготовителя спутниковой аппаратуры Acnovo GX 9, имеющей погрешность в режиме RTK Mt=±10мм+1мм/км СКО Mt=±10мм+1мм/4.7
—	н1261О	—	—	—	405413.86	1361819.12	—	Метод спутниковых геодезических измерений (определений)	0.10	Оценка точности спутниковых определений координат точек границ объекта недвижимости выполнена программным обеспечением фирмы изготовителя спутниковой аппаратуры Acnovo GX 9, имеющей погрешность в режиме RTK Mt=±10мм+1мм/км СКО Mt=±10мм+1мм/4.7
—	н1262О	—	—	—	405413.93	1361825.39	—	Метод спутниковых геодезических измерений (определений)	0.10	Оценка точности спутниковых определений координат точек границ объекта недвижимости выполнена программным обеспечением фирмы изготовителя спутниковой аппаратуры Acnovo GX 9, имеющей погрешность в режиме RTK Mt=±10мм+1мм/км СКО Mt=±10мм+1мм/4.7
—	н1263О	—	—	—	405420.	1361825	—	Метод	0.10	Оценка точности спутниковых

КАРТА-ПЛАН ТЕРРИТОРИИ										
Описание местоположения здания, сооружения, объекта незавершенного строительства на земельном участке										
					50	.32		спутниковых геодезических измерений (определений)		определений координат точек границ объекта недвижимости выполнена программным обеспечением фирмы изготовителя спутниковой аппаратуры Acnovo GX 9, имеющей погрешность в режиме RTK Mt=±10мм+1мм/км СКО Mt=±10мм+1мм/4.7
—	н1264О	—	—	—	405420.50	1361827.12	—	Метод спутниковых геодезических измерений (определений)	0.10	Оценка точности спутниковых определений координат точек границ объекта недвижимости выполнена программным обеспечением фирмы изготовителя спутниковой аппаратуры Acnovo GX 9, имеющей погрешность в режиме RTK Mt=±10мм+1мм/км СКО Mt=±10мм+1мм/4.7
—	н1265О	—	—	—	405430.77	1361826.93	—	Метод спутниковых геодезических измерений (определений)	0.10	Оценка точности спутниковых определений координат точек границ объекта недвижимости выполнена программным обеспечением фирмы изготовителя спутниковой аппаратуры Acnovo GX 9, имеющей погрешность в режиме RTK Mt=±10мм+1мм/км СКО Mt=±10мм+1мм/4.7
—	н1266О	—	—	—	405430.77	1361825.21	—	Метод спутниковых геодезических измерений	0.10	Оценка точности спутниковых определений координат точек границ объекта недвижимости выполнена

								(определений)		программным обеспечением фирмы изготовителя спутниковой аппаратуры Acnovo GX 9, имеющей погрешность в режиме RTK Mt=±10мм+1мм/км СКО Mt=±10мм+1мм/4.7
—	н1267О	—	—	—	405442.68	1361825.06	—	Метод спутниковых геодезических измерений (определений)	0.10	Оценка точности спутниковых определений координат точек границ объекта недвижимости выполнена программным обеспечением фирмы изготовителя спутниковой аппаратуры Acnovo GX 9, имеющей погрешность в режиме RTK Mt=±10мм+1мм/км СКО Mt=±10мм+1мм/4.7
—	н1268О	—	—	—	405442.72	1361826.79	—	Метод спутниковых геодезических измерений (определений)	0.10	Оценка точности спутниковых определений координат точек границ объекта недвижимости выполнена программным обеспечением фирмы изготовителя спутниковой аппаратуры Acnovo GX 9, имеющей погрешность в режиме RTK Mt=±10мм+1мм/км СКО Mt=±10мм+1мм/4.7
—	н1269О	—	—	—	405452.80	1361826.68	—	Метод спутниковых геодезических измерений (определений)	0.10	Оценка точности спутниковых определений координат точек границ объекта недвижимости выполнена программным обеспечением фирмы изготовителя спутниковой аппаратуры Acnovo

КАРТА-ПЛАН ТЕРРИТОРИИ Описание местоположения здания, сооружения, объекта незавершенного строительства на земельном участке										
										GX 9, имеющей погрешность в режиме RTK Mt=±10мм+1мм/км СКО Mt=±10мм+1мм/4.7
—	н1270О	—	—	—	405452.77	1361824.84	—	Метод спутниковых геодезических измерений (определений)	0.10	Оценка точности спутниковых определений координат точек границ объекта недвижимости выполнена программным обеспечением фирмы изготовителя спутниковой аппаратуры Acnovo GX 9, имеющей погрешность в режиме RTK Mt=±10мм+1мм/км СКО Mt=±10мм+1мм/4.7
—	н1271О	—	—	—	405459.33	1361824.73	—	Метод спутниковых геодезических измерений (определений)	0.10	Оценка точности спутниковых определений координат точек границ объекта недвижимости выполнена программным обеспечением фирмы изготовителя спутниковой аппаратуры Acnovo GX 9, имеющей погрешность в режиме RTK Mt=±10мм+1мм/км СКО Mt=±10мм+1мм/4.7
—	н1272О	—	—	—	405459.26	1361818.98	—	Метод спутниковых геодезических измерений (определений)	0.10	Оценка точности спутниковых определений координат точек границ объекта недвижимости выполнена программным обеспечением фирмы изготовителя спутниковой аппаратуры Acnovo GX 9, имеющей погрешность в режиме RTK Mt=±10мм+1мм/км СКО

КАРТА-ПЛАН ТЕРРИТОРИИ

Описание местоположения здания, сооружения, объекта незавершенного строительства на земельном участке

										Mt=±10мм+1мм/4.7
—	н1273О	—	—	—	405465.93	1361818.87	—	Метод спутниковых геодезических измерений (определений)	0.10	Оценка точности спутниковых определений координат точек границ объекта недвижимости выполнена программным обеспечением фирмы изготовителя спутниковой аппаратуры Acnovo GX 9, имеющей погрешность в режиме RTK Mt=±10мм+1мм/км СКО Mt=±10мм+1мм/4.7
—	н1274О	—	—	—	405465.93	1361820.63	—	Метод спутниковых геодезических измерений (определений)	0.10	Оценка точности спутниковых определений координат точек границ объекта недвижимости выполнена программным обеспечением фирмы изготовителя спутниковой аппаратуры Acnovo GX 9, имеющей погрешность в режиме RTK Mt=±10мм+1мм/км СКО Mt=±10мм+1мм/4.7
—	н1275О	—	—	—	405475.87	1361820.48	—	Метод спутниковых геодезических измерений (определений)	0.10	Оценка точности спутниковых определений координат точек границ объекта недвижимости выполнена программным обеспечением фирмы изготовителя спутниковой аппаратуры Acnovo GX 9, имеющей погрешность в режиме RTK Mt=±10мм+1мм/км СКО Mt=±10мм+1мм/4.7
—	н1276О	—	—	—	405475.87	1361818.65	—	Метод спутниковых	0.10	Оценка точности спутниковых определений координат точек

								геодезических измерений (определений)		границ объекта недвижимости выполнена программным обеспечением фирмы изготовителя спутниковой аппаратуры Acnovo GX 9, имеющей погрешность в режиме RTK Mt=±10мм+1мм/км СКО Mt=±10мм+1мм/4.7
—	н1277О	—	—	—	405488.63	1361818.46	—	Метод спутниковых геодезических измерений (определений)	0.10	Оценка точности спутниковых определений координат точек границ объекта недвижимости выполнена программным обеспечением фирмы изготовителя спутниковой аппаратуры Acnovo GX 9, имеющей погрешность в режиме RTK Mt=±10мм+1мм/км СКО Mt=±10мм+1мм/4.7
—	н1278О	—	—	—	405488.71	1361820.26	—	Метод спутниковых геодезических измерений (определений)	0.10	Оценка точности спутниковых определений координат точек границ объекта недвижимости выполнена программным обеспечением фирмы изготовителя спутниковой аппаратуры Acnovo GX 9, имеющей погрешность в режиме RTK Mt=±10мм+1мм/км СКО Mt=±10мм+1мм/4.7
—	н1279О	—	—	—	405497.69	1361820.08	—	Метод спутниковых геодезических измерений (определений)	0.10	Оценка точности спутниковых определений координат точек границ объекта недвижимости выполнена программным обеспечением

КАРТА-ПЛАН ТЕРРИТОРИИ

Описание местоположения здания, сооружения, объекта незавершенного строительства на земельном участке

										фирмы изготовителя спутниковой аппаратуры Acnovo GX 9, имеющей погрешность в режиме RTK Mt=±10мм+1мм/км СКО Mt=±10мм+1мм/4.7
—	н1280О	—	—	—	405497.65	1361818.28	—	Метод спутниковых геодезических измерений (определений)	0.10	Оценка точности спутниковых определений координат точек границ объекта недвижимости выполнена программным обеспечением фирмы изготовителя спутниковой аппаратуры Acnovo GX 9, имеющей погрешность в режиме RTK Mt=±10мм+1мм/км СКО Mt=±10мм+1мм/4.7
—	н1212О	—	—	—	405505.95	1361818.13	—	Метод спутниковых геодезических измерений (определений)	0.10	Оценка точности спутниковых определений координат точек границ объекта недвижимости выполнена программным обеспечением фирмы изготовителя спутниковой аппаратуры Acnovo GX 9, имеющей погрешность в режиме RTK Mt=±10мм+1мм/км СКО Mt=±10мм+1мм/4.7

2. Характеристики здания, сооружения, объекта незавершенного строительства с кадастровым номером (обозначением) 74:33:0311001:519

№ п/п	Наименование характеристики	Значение характеристики
1	2	3
1	Вид объекта недвижимости	здание
2	Ранее присвоенный государственный учетный номер здания, сооружения, объекта незавершенного строительства (кадастровый, инвентарный или условный номер)	—

КАРТА-ПЛАН ТЕРРИТОРИИ

Описание местоположения здания, сооружения, объекта незавершенного строительства на земельном участке

1	2	3
3	Кадастровый номер земельного участка (земельных участков), в границах которого (которых) расположено здание, сооружение, объект незавершенного строительства	:ЗУ5, 74:33:0311001:125, 74:33:0311001:126
4	Номер кадастрового квартала (кадастровых кварталов), в пределах которого (которых) расположено здание, сооружение, объект незавершенного строительства	74:33:0311001
5	Адрес здания, сооружения, объекта незавершенного строительства	—
	Местоположение здания, сооружения, объекта незавершенного строительства	Челябинская область, г. Магнитогорск, ул. Советская, д. 174
	Дополнительные сведения о местоположении	—
6	Иные сведения	—

1. Сведения о характерных точках контура
вид объекта недвижимости (здание, сооружение, объект незавершенного строительства) здание
кадастровый номер (обозначение) 74:33:0311001:524

Зона № 1

Номер контура	Номера характерных точек контура	Существующие			Уточненные			Метод определения координат	Средняя квадратическая погрешность определения координат характерной точки (M_t), м	Формулы, примененные для расчета средней квадратической погрешности определения координат характерной точки (M_t), м
		Координаты, м		R, м	Координаты, м		R, м			
		X	Y		X	Y				
1	2	3	4	5	6	7	8	9	10	11
—	н1281О	—	—	—	405329.58	1361697.56	—	Метод спутниковых геодезических измерений (определений)	0.10	Оценка точности спутниковых определений координат точек границ объекта недвижимости выполнена программным обеспечением фирмы изготовителя спутниковой аппаратуры Acnovo GX 9, имеющей погрешность в режиме RTK Mt=±10мм+1мм/км СКО

КАРТА-ПЛАН ТЕРРИТОРИИ

Описание местоположения здания, сооружения, объекта незавершенного строительства на земельном участке

										Mt=±10мм+1мм/4.7
—	н1282О	—	—	—	405329.78	1361711.00	—	Метод спутниковых геодезических измерений (определений)	0.10	Оценка точности спутниковых определений координат точек границ объекта недвижимости выполнена программным обеспечением фирмы изготовителя спутниковой аппаратуры Acnovo GX 9, имеющей погрешность в режиме RTK Mt=±10мм+1мм/км СКО Mt=±10мм+1мм/4.7
—	н1283О	—	—	—	405322.22	1361711.09	—	Метод спутниковых геодезических измерений (определений)	0.10	Оценка точности спутниковых определений координат точек границ объекта недвижимости выполнена программным обеспечением фирмы изготовителя спутниковой аппаратуры Acnovo GX 9, имеющей погрешность в режиме RTK Mt=±10мм+1мм/км СКО Mt=±10мм+1мм/4.7
—	н1284О	—	—	—	405322.21	1361709.70	—	Метод спутниковых геодезических измерений (определений)	0.10	Оценка точности спутниковых определений координат точек границ объекта недвижимости выполнена программным обеспечением фирмы изготовителя спутниковой аппаратуры Acnovo GX 9, имеющей погрешность в режиме RTK Mt=±10мм+1мм/км СКО Mt=±10мм+1мм/4.7
—	н1285О	—	—	—	405313.73	1361709.77	—	Метод спутниковых	0.10	Оценка точности спутниковых определений координат точек

КАРТА-ПЛАН ТЕРРИТОРИИ

Описание местоположения здания, сооружения, объекта незавершенного строительства на земельном участке

								геодезических измерений (определений)		границ объекта недвижимости выполнена программным обеспечением фирмы изготовителя спутниковой аппаратуры Acnovo GX 9, имеющей погрешность в режиме RTK Mt=±10мм+1мм/км СКО Mt=±10мм+1мм/4.7
—	н1286О	—	—	—	405313.72	1361711.31	—	Метод спутниковых геодезических измерений (определений)	0.10	Оценка точности спутниковых определений координат точек границ объекта недвижимости выполнена программным обеспечением фирмы изготовителя спутниковой аппаратуры Acnovo GX 9, имеющей погрешность в режиме RTK Mt=±10мм+1мм/км СКО Mt=±10мм+1мм/4.7
—	н1287О	—	—	—	405299.80	1361711.50	—	Метод спутниковых геодезических измерений (определений)	0.10	Оценка точности спутниковых определений координат точек границ объекта недвижимости выполнена программным обеспечением фирмы изготовителя спутниковой аппаратуры Acnovo GX 9, имеющей погрешность в режиме RTK Mt=±10мм+1мм/км СКО Mt=±10мм+1мм/4.7
—	н1288О	—	—	—	405299.78	1361710.05	—	Метод спутниковых геодезических измерений (определений)	0.10	Оценка точности спутниковых определений координат точек границ объекта недвижимости выполнена программным обеспечением

										фирмы изготовителя спутниковой аппаратуры Acnovo GX 9, имеющей погрешность в режиме RTK Mt=±10мм+1мм/км СКО Mt=±10мм+1мм/4.7
—	н1289О	—	—	—	405291.36	1361710.19	—	Метод спутниковых геодезических измерений (определений)	0.10	Оценка точности спутниковых определений координат точек границ объекта недвижимости выполнена программным обеспечением фирмы изготовителя спутниковой аппаратуры Acnovo GX 9, имеющей погрешность в режиме RTK Mt=±10мм+1мм/км СКО Mt=±10мм+1мм/4.7
—	н1290О	—	—	—	405291.36	1361711.82	—	Метод спутниковых геодезических измерений (определений)	0.10	Оценка точности спутниковых определений координат точек границ объекта недвижимости выполнена программным обеспечением фирмы изготовителя спутниковой аппаратуры Acnovo GX 9, имеющей погрешность в режиме RTK Mt=±10мм+1мм/км СКО Mt=±10мм+1мм/4.7
—	н1291О	—	—	—	405284.30	1361711.96	—	Метод спутниковых геодезических измерений (определений)	0.10	Оценка точности спутниковых определений координат точек границ объекта недвижимости выполнена программным обеспечением фирмы изготовителя спутниковой аппаратуры Acnovo GX 9, имеющей

КАРТА-ПЛАН ТЕРРИТОРИИ

Описание местоположения здания, сооружения, объекта незавершенного строительства на земельном участке

										погрешность в режиме RTK Mt=±10мм+1мм/км СКО Mt=±10мм+1мм/4.7
—	н1292О	—	—	—	405284.31	1361718.89	—	Метод спутниковых геодезических измерений (определений)	0.10	Оценка точности спутниковых определений координат точек границ объекта недвижимости выполнена программным обеспечением фирмы изготовителя спутниковой аппаратуры Acnovo GX 9, имеющей погрешность в режиме RTK Mt=±10мм+1мм/км СКО Mt=±10мм+1мм/4.7
—	н1293О	—	—	—	405282.80	1361718.89	—	Метод спутниковых геодезических измерений (определений)	0.10	Оценка точности спутниковых определений координат точек границ объекта недвижимости выполнена программным обеспечением фирмы изготовителя спутниковой аппаратуры Acnovo GX 9, имеющей погрешность в режиме RTK Mt=±10мм+1мм/км СКО Mt=±10мм+1мм/4.7
—	н1294О	—	—	—	405282.91	1361727.37	—	Метод спутниковых геодезических измерений (определений)	0.10	Оценка точности спутниковых определений координат точек границ объекта недвижимости выполнена программным обеспечением фирмы изготовителя спутниковой аппаратуры Acnovo GX 9, имеющей погрешность в режиме RTK Mt=±10мм+1мм/км СКО Mt=±10мм+1мм/4.7

КАРТА-ПЛАН ТЕРРИТОРИИ Описание местоположения здания, сооружения, объекта незавершенного строительства на земельном участке										
—	н1295О	—	—	—	405284.36	1361727.36	—	Метод спутниковых геодезических измерений (определений)	0.10	Оценка точности спутниковых определений координат точек границ объекта недвижимости выполнена программным обеспечением фирмы изготовителя спутниковой аппаратуры Acnovo GX 9, имеющей погрешность в режиме RTK Mt=±10мм+1мм/км СКО Mt=±10мм+1мм/4.7
—	н1296О	—	—	—	405284.39	1361736.07	—	Метод спутниковых геодезических измерений (определений)	0.10	Оценка точности спутниковых определений координат точек границ объекта недвижимости выполнена программным обеспечением фирмы изготовителя спутниковой аппаратуры Acnovo GX 9, имеющей погрешность в режиме RTK Mt=±10мм+1мм/км СКО Mt=±10мм+1мм/4.7
—	н1297О	—	—	—	405271.06	1361736.36	—	Метод спутниковых геодезических измерений (определений)	0.10	Оценка точности спутниковых определений координат точек границ объекта недвижимости выполнена программным обеспечением фирмы изготовителя спутниковой аппаратуры Acnovo GX 9, имеющей погрешность в режиме RTK Mt=±10мм+1мм/км СКО Mt=±10мм+1мм/4.7
—	н1298О	—	—	—	405270.85	1361712.19	—	Метод спутниковых геодезических	0.10	Оценка точности спутниковых определений координат точек границ объекта недвижимости

								измерений (определений)		выполнена программным обеспечением фирмы изготовителя спутниковой аппаратуры Acnovo GX 9, имеющей погрешность в режиме RTK Mt=±10мм+1мм/км СКО Mt=±10мм+1мм/4.7
—	н1299О	—	—	—	405284.16	1361711.96	—	Метод спутниковых геодезических измерений (определений)	0.10	Оценка точности спутниковых определений координат точек границ объекта недвижимости выполнена программным обеспечением фирмы изготовителя спутниковой аппаратуры Acnovo GX 9, имеющей погрешность в режиме RTK Mt=±10мм+1мм/км СКО Mt=±10мм+1мм/4.7
—	н1300О	—	—	—	405284.00	1361698.30	—	Метод спутниковых геодезических измерений (определений)	0.10	Оценка точности спутниковых определений координат точек границ объекта недвижимости выполнена программным обеспечением фирмы изготовителя спутниковой аппаратуры Acnovo GX 9, имеющей погрешность в режиме RTK Mt=±10мм+1мм/км СКО Mt=±10мм+1мм/4.7
—	н1281О	—	—	—	405329.58	1361697.56	—	Метод спутниковых геодезических измерений (определений)	0.10	Оценка точности спутниковых определений координат точек границ объекта недвижимости выполнена программным обеспечением фирмы изготовителя

КАРТА-ПЛАН ТЕРРИТОРИИ

Описание местоположения здания, сооружения, объекта незавершенного строительства на земельном участке

										спутниковой аппаратуры Acnovo GX 9, имеющей погрешность в режиме RTK Mt=±10мм+1мм/км СКО Mt=±10мм+1мм/4.7

2. Характеристики здания, сооружения, объекта незавершенного строительства с кадастровым номером (обозначением) 74:33:0311001:524

№ п/п	Наименование характеристики	Значение характеристики
1	2	3
1	Вид объекта недвижимости	здание
2	Ранее присвоенный государственный учетный номер здания, сооружения, объекта незавершенного строительства (кадастровый, инвентарный или условный номер)	—
3	Кадастровый номер земельного участка (земельных участков), в границах которого (которых) расположено здание, сооружение, объект незавершенного строительства	:ЗУ6, 74:33:0311001:129
4	Номер кадастрового квартала (кадастровых кварталов), в пределах которого (которых) расположено здание, сооружение, объект незавершенного строительства	74:33:0311001
5	Адрес здания, сооружения, объекта незавершенного строительства	—
	Местоположение здания, сооружения, объекта незавершенного строительства	Челябинская область, г. Магнитогорск, ул. Советская, д. 176, корп. 2
	Дополнительные сведения о местоположении	—
6	Иные сведения	—

КАРТА-ПЛАН ТЕРРИТОРИИ

Описание местоположения здания, сооружения, объекта незавершенного строительства на земельном участке

1. Сведения о характерных точках контура
вид объекта недвижимости (здание, сооружение, объект незавершенного строительства) здание
кадастровый номер (обозначение) 74:33:0311001:525

Зона № 1

Номер контура	Номера характерных точек контура	Существующие			Уточненные			Метод определения координат	Средняя квадратическая погрешность определения координат характерной точки (M_t), м	Формулы, примененные для расчета средней квадратической погрешности определения координат характерной точки (M_t), м
		Координаты, м		R, м	Координаты, м		R, м			
		X	Y		X	Y				
1	2	3	4	5	6	7	8	9	10	11
—	н1301О	—	—	—	405351.15	1361749.37	—	Метод спутниковых геодезических измерений (определений)	0.10	Оценка точности спутниковых определений координат точек границ объекта недвижимости выполнена программным обеспечением фирмы изготовителя спутниковой аппаратуры Acnovo GX 9, имеющей погрешность в режиме RTK Mt=±10мм+1мм/км СКО Mt=±10мм+1мм/4.7
—	н1302О	—	—	—	405351.31	1361763.12	—	Метод спутниковых геодезических измерений (определений)	0.10	Оценка точности спутниковых определений координат точек границ объекта недвижимости выполнена программным обеспечением фирмы изготовителя спутниковой аппаратуры Acnovo GX 9, имеющей погрешность в режиме RTK Mt=±10мм+1мм/км СКО Mt=±10мм+1мм/4.7

КАРТА-ПЛАН ТЕРРИТОРИИ										
Описание местоположения здания, сооружения, объекта незавершенного строительства на земельном участке										
—	н1303О	—	—	—	405349.82	1361763.12	—	Метод спутниковых геодезических измерений (определений)	0.10	Оценка точности спутниковых определений координат точек границ объекта недвижимости выполнена программным обеспечением фирмы изготовителя спутниковой аппаратуры Acnovo GX 9, имеющей погрешность в режиме RTK Mt=±10мм+1мм/км СКО Mt=±10мм+1мм/4.7
—	н1304О	—	—	—	405349.93	1361771.93	—	Метод спутниковых геодезических измерений (определений)	0.10	Оценка точности спутниковых определений координат точек границ объекта недвижимости выполнена программным обеспечением фирмы изготовителя спутниковой аппаратуры Acnovo GX 9, имеющей погрешность в режиме RTK Mt=±10мм+1мм/км СКО Mt=±10мм+1мм/4.7
—	н1305О	—	—	—	405351.48	1361771.90	—	Метод спутниковых геодезических измерений (определений)	0.10	Оценка точности спутниковых определений координат точек границ объекта недвижимости выполнена программным обеспечением фирмы изготовителя спутниковой аппаратуры Acnovo GX 9, имеющей погрешность в режиме RTK Mt=±10мм+1мм/км СКО Mt=±10мм+1мм/4.7
—	н1306О	—	—	—	405351.59	1361779.07	—	Метод спутниковых геодезических	0.10	Оценка точности спутниковых определений координат точек границ объекта недвижимости

								измерений (определений)		выполнена программным обеспечением фирмы изготовителя спутниковой аппаратуры Acnovo GX 9, имеющей погрешность в режиме RTK Mt=±10мм+1мм/км СКО Mt=±10мм+1мм/4.7
—	н1307О	—	—	—	405344.09	1361779.18	—	Метод спутниковых геодезических измерений (определений)	0.10	Оценка точности спутниковых определений координат точек границ объекта недвижимости выполнена программным обеспечением фирмы изготовителя спутниковой аппаратуры Acnovo GX 9, имеющей погрешность в режиме RTK Mt=±10мм+1мм/км СКО Mt=±10мм+1мм/4.7
—	н1308О	—	—	—	405344.11	1361786.39	—	Метод спутниковых геодезических измерений (определений)	0.10	Оценка точности спутниковых определений координат точек границ объекта недвижимости выполнена программным обеспечением фирмы изготовителя спутниковой аппаратуры Acnovo GX 9, имеющей погрешность в режиме RTK Mt=±10мм+1мм/км СКО Mt=±10мм+1мм/4.7
—	н1309О	—	—	—	405342.75	1361786.42	—	Метод спутниковых геодезических измерений (определений)	0.10	Оценка точности спутниковых определений координат точек границ объекта недвижимости выполнена программным обеспечением фирмы изготовителя

										спутниковой аппаратуры Acnovo GX 9, имеющей погрешность в режиме RTK Mt=±10мм+1мм/км СКО Mt=±10мм+1мм/4.7
—	н1310О	—	—	—	405342.86	1361795.21	—	Метод спутниковых геодезических измерений (определений)	0.10	Оценка точности спутниковых определений координат точек границ объекта недвижимости выполнена программным обеспечением фирмы изготовителя спутниковой аппаратуры Acnovo GX 9, имеющей погрешность в режиме RTK Mt=±10мм+1мм/км СКО Mt=±10мм+1мм/4.7
—	н1311О	—	—	—	405344.38	1361795.20	—	Метод спутниковых геодезических измерений (определений)	0.10	Оценка точности спутниковых определений координат точек границ объекта недвижимости выполнена программным обеспечением фирмы изготовителя спутниковой аппаратуры Acnovo GX 9, имеющей погрешность в режиме RTK Mt=±10мм+1мм/км СКО Mt=±10мм+1мм/4.7
—	н1312О	—	—	—	405344.47	1361802.32	—	Метод спутниковых геодезических измерений (определений)	0.10	Оценка точности спутниковых определений координат точек границ объекта недвижимости выполнена программным обеспечением фирмы изготовителя спутниковой аппаратуры Acnovo GX 9, имеющей погрешность в режиме RTK

КАРТА-ПЛАН ТЕРРИТОРИИ

Описание местоположения здания, сооружения, объекта незавершенного строительства на земельном участке

										Mt=±10мм+1мм/км СКО Mt=±10мм+1мм/4.7
—	н1313О	—	—	—	405330.95	1361802.54	—	Метод спутниковых геодезических измерений (определений)	0.10	Оценка точности спутниковых определений координат точек границ объекта недвижимости выполнена программным обеспечением фирмы изготовителя спутниковой аппаратуры Acnovo GX 9, имеющей погрешность в режиме RTK Mt=±10мм+1мм/км СКО Mt=±10мм+1мм/4.7
—	н1314О	—	—	—	405330.68	1361779.04	—	Метод спутниковых геодезических измерений (определений)	0.10	Оценка точности спутниковых определений координат точек границ объекта недвижимости выполнена программным обеспечением фирмы изготовителя спутниковой аппаратуры Acnovo GX 9, имеющей погрешность в режиме RTK Mt=±10мм+1мм/км СКО Mt=±10мм+1мм/4.7
—	н1315О	—	—	—	405338.35	1361778.93	—	Метод спутниковых геодезических измерений (определений)	0.10	Оценка точности спутниковых определений координат точек границ объекта недвижимости выполнена программным обеспечением фирмы изготовителя спутниковой аппаратуры Acnovo GX 9, имеющей погрешность в режиме RTK Mt=±10мм+1мм/км СКО Mt=±10мм+1мм/4.7
—	н1316О	—	—	—	405337.	1361733	—	Метод	0.10	Оценка точности спутниковых

КАРТА-ПЛАН ТЕРРИТОРИИ Описание местоположения здания, сооружения, объекта незавершенного строительства на земельном участке										
					69	.85		спутниковых геодезических измерений (определений)		определений координат точек границ объекта недвижимости выполнена программным обеспечением фирмы изготовителя спутниковой аппаратуры Acnovo GX 9, имеющей погрешность в режиме RTK Mt=±10мм+1мм/км СКО Mt=±10мм+1мм/4.7
—	н1317О	—	—	—	405343.21	1361733.76	—	Метод спутниковых геодезических измерений (определений)	0.10	Оценка точности спутниковых определений координат точек границ объекта недвижимости выполнена программным обеспечением фирмы изготовителя спутниковой аппаратуры Acnovo GX 9, имеющей погрешность в режиме RTK Mt=±10мм+1мм/км СКО Mt=±10мм+1мм/4.7
—	н1318О	—	—	—	405350.99	1361733.56	—	Метод спутниковых геодезических измерений (определений)	0.10	Оценка точности спутниковых определений координат точек границ объекта недвижимости выполнена программным обеспечением фирмы изготовителя спутниковой аппаратуры Acnovo GX 9, имеющей погрешность в режиме RTK Mt=±10мм+1мм/км СКО Mt=±10мм+1мм/4.7
—	н1319О	—	—	—	405351.06	1361740.62	—	Метод спутниковых геодезических измерений	0.10	Оценка точности спутниковых определений координат точек границ объекта недвижимости выполнена

								(определений)		программным обеспечением фирмы изготовителя спутниковой аппаратуры Acnovo GX 9, имеющей погрешность в режиме RTK Mt=±10мм+1мм/км СКО Mt=±10мм+1мм/4.7
—	н1320О	—	—	—	405349.50	1361740.66	—	Метод спутниковых геодезических измерений (определений)	0.10	Оценка точности спутниковых определений координат точек границ объекта недвижимости выполнена программным обеспечением фирмы изготовителя спутниковой аппаратуры Acnovo GX 9, имеющей погрешность в режиме RTK Mt=±10мм+1мм/км СКО Mt=±10мм+1мм/4.7
—	н1321О	—	—	—	405349.61	1361749.39	—	Метод спутниковых геодезических измерений (определений)	0.10	Оценка точности спутниковых определений координат точек границ объекта недвижимости выполнена программным обеспечением фирмы изготовителя спутниковой аппаратуры Acnovo GX 9, имеющей погрешность в режиме RTK Mt=±10мм+1мм/км СКО Mt=±10мм+1мм/4.7
—	н1301О	—	—	—	405351.15	1361749.37	—	Метод спутниковых геодезических измерений (определений)	0.10	Оценка точности спутниковых определений координат точек границ объекта недвижимости выполнена программным обеспечением фирмы изготовителя спутниковой аппаратуры Acnovo

КАРТА-ПЛАН ТЕРРИТОРИИ

Описание местоположения здания, сооружения, объекта незавершенного строительства на земельном участке

										GX 9, имеющей погрешность в режиме RTK Mt=±10мм+1мм/км СКО Mt=±10мм+1мм/4.7

2. Характеристики здания, сооружения, объекта незавершенного строительства с кадастровым номером (обозначением) 74:33:0311001:525

№ п/п	Наименование характеристики	Значение характеристики
1	2	3
1	Вид объекта недвижимости	здание
2	Ранее присвоенный государственный учетный номер здания, сооружения, объекта незавершенного строительства (кадастровый, инвентарный или условный номер)	—
3	Кадастровый номер земельного участка (земельных участков), в границах которого (которых) расположено здание, сооружение, объект незавершенного строительства	74:33:0311001:67
4	Номер кадастрового квартала (кадастровых кварталов), в пределах которого (которых) расположено здание, сооружение, объект незавершенного строительства	74:33:0311001
5	Адрес здания, сооружения, объекта незавершенного строительства	—
	Местоположение здания, сооружения, объекта незавершенного строительства	Челябинская область, г. Магнитогорск, ул. Советская, д. 176, корп. 1
	Дополнительные сведения о местоположении	—
6	Иные сведения	—

1. Сведения о характерных точках контура
вид объекта недвижимости (здание, сооружение, объект незавершенного строительства) здание
кадастровый номер (обозначение) 74:33:0311001:526

Зона № 1

Номер контура	Номера характерных точек контура	Существующие			Уточненные			Метод определения координат	Средняя квадратическая погрешность определения координат характерной точки (M_t), м	Формулы, примененные для расчета средней квадратической погрешности определения координат характерной точки (M_t), м
		Координаты, м		R, м	Координаты, м		R, м			
		X	Y		X	Y				

КАРТА-ПЛАН ТЕРРИТОРИИ										
Описание местоположения здания, сооружения, объекта незавершенного строительства на земельном участке										
1	2	3	4	5	6	7	8	9	10	11
—	н1322О	—	—	—	405314.63	1361816.03	—	Метод спутниковых геодезических измерений (определений)	0.10	Оценка точности спутниковых определений координат точек границ объекта недвижимости выполнена программным обеспечением фирмы изготовителя спутниковой аппаратуры Acnovo GX 9, имеющей погрешность в режиме RTK Mt=±10мм+1мм/км СКО Mt=±10мм+1мм/4.7
—	н1323О	—	—	—	405314.65	1361817.78	—	Метод спутниковых геодезических измерений (определений)	0.10	Оценка точности спутниковых определений координат точек границ объекта недвижимости выполнена программным обеспечением фирмы изготовителя спутниковой аппаратуры Acnovo GX 9, имеющей погрешность в режиме RTK Mt=±10мм+1мм/км СКО Mt=±10мм+1мм/4.7
—	н1324О	—	—	—	405321.00	1361817.63	—	Метод спутниковых геодезических измерений (определений)	0.10	Оценка точности спутниковых определений координат точек границ объекта недвижимости выполнена программным обеспечением фирмы изготовителя спутниковой аппаратуры Acnovo GX 9, имеющей погрешность в режиме RTK Mt=±10мм+1мм/км СКО Mt=±10мм+1мм/4.7
—	н1325О	—	—	—	405320.97	1361816.38	—	Метод спутниковых	0.10	Оценка точности спутниковых определений координат точек

								геодезических измерений (определений)		границ объекта недвижимости выполнена программным обеспечением фирмы изготовителя спутниковой аппаратуры Acnovo GX 9, имеющей погрешность в режиме RTK Mt=±10мм+1мм/км СКО Mt=±10мм+1мм/4.7
—	н1326О	—	—	—	405321.58	1361816.38	—	Метод спутниковых геодезических измерений (определений)	0.10	Оценка точности спутниковых определений координат точек границ объекта недвижимости выполнена программным обеспечением фирмы изготовителя спутниковой аппаратуры Acnovo GX 9, имеющей погрешность в режиме RTK Mt=±10мм+1мм/км СКО Mt=±10мм+1мм/4.7
—	н1327О	—	—	—	405321.77	1361823.10	—	Метод спутниковых геодезических измерений (определений)	0.10	Оценка точности спутниковых определений координат точек границ объекта недвижимости выполнена программным обеспечением фирмы изготовителя спутниковой аппаратуры Acnovo GX 9, имеющей погрешность в режиме RTK Mt=±10мм+1мм/км СКО Mt=±10мм+1мм/4.7
—	н1328О	—	—	—	405320.74	1361823.13	—	Метод спутниковых геодезических измерений (определений)	0.10	Оценка точности спутниковых определений координат точек границ объекта недвижимости выполнена программным обеспечением

										фирмы изготовителя спутниковой аппаратуры Acnovo GX 9, имеющей погрешность в режиме RTK Mt=±10мм+1мм/км СКО Mt=±10мм+1мм/4.7
—	н1329О	—	—	—	405320.76	1361825.77	—	Метод спутниковых геодезических измерений (определений)	0.10	Оценка точности спутниковых определений координат точек границ объекта недвижимости выполнена программным обеспечением фирмы изготовителя спутниковой аппаратуры Acnovo GX 9, имеющей погрешность в режиме RTK Mt=±10мм+1мм/км СКО Mt=±10мм+1мм/4.7
—	н1330О	—	—	—	405331.04	1361825.44	—	Метод спутниковых геодезических измерений (определений)	0.10	Оценка точности спутниковых определений координат точек границ объекта недвижимости выполнена программным обеспечением фирмы изготовителя спутниковой аппаратуры Acnovo GX 9, имеющей погрешность в режиме RTK Mt=±10мм+1мм/км СКО Mt=±10мм+1мм/4.7
—	н1331О	—	—	—	405330.96	1361822.86	—	Метод спутниковых геодезических измерений (определений)	0.10	Оценка точности спутниковых определений координат точек границ объекта недвижимости выполнена программным обеспечением фирмы изготовителя спутниковой аппаратуры Acnovo GX 9, имеющей

КАРТА-ПЛАН ТЕРРИТОРИИ Описание местоположения здания, сооружения, объекта незавершенного строительства на земельном участке										
										погрешность в режиме RTK Mt=±10мм+1мм/км СКО Mt=±10мм+1мм/4.7
—	н1332О	—	—	—	405345.16	1361822.60	—	Метод спутниковых геодезических измерений (определений)	0.10	Оценка точности спутниковых определений координат точек границ объекта недвижимости выполнена программным обеспечением фирмы изготовителя спутниковой аппаратуры Acnovo GX 9, имеющей погрешность в режиме RTK Mt=±10мм+1мм/км СКО Mt=±10мм+1мм/4.7
—	н1333О	—	—	—	405345.56	1361844.13	—	Метод спутниковых геодезических измерений (определений)	0.10	Оценка точности спутниковых определений координат точек границ объекта недвижимости выполнена программным обеспечением фирмы изготовителя спутниковой аппаратуры Acnovo GX 9, имеющей погрешность в режиме RTK Mt=±10мм+1мм/км СКО Mt=±10мм+1мм/4.7
—	н1334О	—	—	—	405332.03	1361844.42	—	Метод спутниковых геодезических измерений (определений)	0.10	Оценка точности спутниковых определений координат точек границ объекта недвижимости выполнена программным обеспечением фирмы изготовителя спутниковой аппаратуры Acnovo GX 9, имеющей погрешность в режиме RTK Mt=±10мм+1мм/км СКО Mt=±10мм+1мм/4.7

КАРТА-ПЛАН ТЕРРИТОРИИ Описание местоположения здания, сооружения, объекта незавершенного строительства на земельном участке										
—	н1335О	—	—	—	405332.07	1361846.44	—	Метод спутниковых геодезических измерений (определений)	0.10	Оценка точности спутниковых определений координат точек границ объекта недвижимости выполнена программным обеспечением фирмы изготовителя спутниковой аппаратуры Acnovo GX 9, имеющей погрешность в режиме RTK Mt=±10мм+1мм/км СКО Mt=±10мм+1мм/4.7
—	н1336О	—	—	—	405324.40	1361846.60	—	Метод спутниковых геодезических измерений (определений)	0.10	Оценка точности спутниковых определений координат точек границ объекта недвижимости выполнена программным обеспечением фирмы изготовителя спутниковой аппаратуры Acnovo GX 9, имеющей погрешность в режиме RTK Mt=±10мм+1мм/км СКО Mt=±10мм+1мм/4.7
—	н1337О	—	—	—	405324.36	1361844.66	—	Метод спутниковых геодезических измерений (определений)	0.10	Оценка точности спутниковых определений координат точек границ объекта недвижимости выполнена программным обеспечением фирмы изготовителя спутниковой аппаратуры Acnovo GX 9, имеющей погрешность в режиме RTK Mt=±10мм+1мм/км СКО Mt=±10мм+1мм/4.7
—	н1338О	—	—	—	405316.82	1361844.86	—	Метод спутниковых геодезических	0.10	Оценка точности спутниковых определений координат точек границ объекта недвижимости

КАРТА-ПЛАН ТЕРРИТОРИИ										
Описание местоположения здания, сооружения, объекта незавершенного строительства на земельном участке										
								измерений (определений)		выполнена программным обеспечением фирмы изготовителя спутниковой аппаратуры Acnovo GX 9, имеющей погрешность в режиме RTK Mt=±10мм+1мм/км СКО Mt=±10мм+1мм/4.7
—	н1339О	—	—	—	405316.58	1361836.79	—	Метод спутниковых геодезических измерений (определений)	0.10	Оценка точности спутниковых определений координат точек границ объекта недвижимости выполнена программным обеспечением фирмы изготовителя спутниковой аппаратуры Acnovo GX 9, имеющей погрешность в режиме RTK Mt=±10мм+1мм/км СКО Mt=±10мм+1мм/4.7
—	н1340О	—	—	—	405307.65	1361837.05	—	Метод спутниковых геодезических измерений (определений)	0.10	Оценка точности спутниковых определений координат точек границ объекта недвижимости выполнена программным обеспечением фирмы изготовителя спутниковой аппаратуры Acnovo GX 9, имеющей погрешность в режиме RTK Mt=±10мм+1мм/км СКО Mt=±10мм+1мм/4.7
—	н1341О	—	—	—	405307.62	1361835.21	—	Метод спутниковых геодезических измерений (определений)	0.10	Оценка точности спутниковых определений координат точек границ объекта недвижимости выполнена программным обеспечением фирмы изготовителя

										спутниковой аппаратуры Acnovo GX 9, имеющей погрешность в режиме RTK Mt=±10мм+1мм/км СКО Mt=±10мм+1мм/4.7
—	н1342О	—	—	—	405299.59	1361835.36	—	Метод спутниковых геодезических измерений (определений)	0.10	Оценка точности спутниковых определений координат точек границ объекта недвижимости выполнена программным обеспечением фирмы изготовителя спутниковой аппаратуры Acnovo GX 9, имеющей погрешность в режиме RTK Mt=±10мм+1мм/км СКО Mt=±10мм+1мм/4.7
—	н1343О	—	—	—	405299.44	1361830.15	—	Метод спутниковых геодезических измерений (определений)	0.10	Оценка точности спутниковых определений координат точек границ объекта недвижимости выполнена программным обеспечением фирмы изготовителя спутниковой аппаратуры Acnovo GX 9, имеющей погрешность в режиме RTK Mt=±10мм+1мм/км СКО Mt=±10мм+1мм/4.7
—	н1344О	—	—	—	405299.40	1361828.14	—	Метод спутниковых геодезических измерений (определений)	0.10	Оценка точности спутниковых определений координат точек границ объекта недвижимости выполнена программным обеспечением фирмы изготовителя спутниковой аппаратуры Acnovo GX 9, имеющей погрешность в режиме RTK

КАРТА-ПЛАН ТЕРРИТОРИИ

Описание местоположения здания, сооружения, объекта незавершенного строительства на земельном участке

										Mt=±10мм+1мм/км СКО Mt=±10мм+1мм/4.7
—	н1345О	—	—	—	405298.99	1361827.82	—	Метод спутниковых геодезических измерений (определений)	0.10	Оценка точности спутниковых определений координат точек границ объекта недвижимости выполнена программным обеспечением фирмы изготовителя спутниковой аппаратуры Acnovo GX 9, имеющей погрешность в режиме RTK Mt=±10мм+1мм/км СКО Mt=±10мм+1мм/4.7
—	н1346О	—	—	—	405298.71	1361827.29	—	Метод спутниковых геодезических измерений (определений)	0.10	Оценка точности спутниковых определений координат точек границ объекта недвижимости выполнена программным обеспечением фирмы изготовителя спутниковой аппаратуры Acnovo GX 9, имеющей погрешность в режиме RTK Mt=±10мм+1мм/км СКО Mt=±10мм+1мм/4.7
—	н1347О	—	—	—	405298.71	1361826.82	—	Метод спутниковых геодезических измерений (определений)	0.10	Оценка точности спутниковых определений координат точек границ объекта недвижимости выполнена программным обеспечением фирмы изготовителя спутниковой аппаратуры Acnovo GX 9, имеющей погрешность в режиме RTK Mt=±10мм+1мм/км СКО Mt=±10мм+1мм/4.7
—	н1348О	—	—	—	405298.	1361826	—	Метод	0.10	Оценка точности спутниковых

КАРТА-ПЛАН ТЕРРИТОРИИ										
Описание местоположения здания, сооружения, объекта незавершенного строительства на земельном участке										
					71	.29		спутниковых геодезических измерений (определений)		определений координат точек границ объекта недвижимости выполнена программным обеспечением фирмы изготовителя спутниковой аппаратуры Acnovo GX 9, имеющей погрешность в режиме RTK Mt=±10мм+1мм/км СКО Mt=±10мм+1мм/4.7
—	н1349О	—	—	—	405298.94	1361825.70	—	Метод спутниковых геодезических измерений (определений)	0.10	Оценка точности спутниковых определений координат точек границ объекта недвижимости выполнена программным обеспечением фирмы изготовителя спутниковой аппаратуры Acnovo GX 9, имеющей погрешность в режиме RTK Mt=±10мм+1мм/км СКО Mt=±10мм+1мм/4.7
—	н1350О	—	—	—	405299.36	1361825.24	—	Метод спутниковых геодезических измерений (определений)	0.10	Оценка точности спутниковых определений координат точек границ объекта недвижимости выполнена программным обеспечением фирмы изготовителя спутниковой аппаратуры Acnovo GX 9, имеющей погрешность в режиме RTK Mt=±10мм+1мм/км СКО Mt=±10мм+1мм/4.7
—	н1351О	—	—	—	405299.30	1361823.22	—	Метод спутниковых геодезических измерений	0.10	Оценка точности спутниковых определений координат точек границ объекта недвижимости выполнена

								(определений)		программным обеспечением фирмы изготовителя спутниковой аппаратуры Acnovo GX 9, имеющей погрешность в режиме RTK Mt=±10мм+1мм/км СКО Mt=±10мм+1мм/4.7
—	н1352О	—	—	—	405299.19	1361818.03	—	Метод спутниковых геодезических измерений (определений)	0.10	Оценка точности спутниковых определений координат точек границ объекта недвижимости выполнена программным обеспечением фирмы изготовителя спутниковой аппаратуры Acnovo GX 9, имеющей погрешность в режиме RTK Mt=±10мм+1мм/км СКО Mt=±10мм+1мм/4.7
—	н1353О	—	—	—	405306.56	1361817.80	—	Метод спутниковых геодезических измерений (определений)	0.10	Оценка точности спутниковых определений координат точек границ объекта недвижимости выполнена программным обеспечением фирмы изготовителя спутниковой аппаратуры Acnovo GX 9, имеющей погрешность в режиме RTK Mt=±10мм+1мм/км СКО Mt=±10мм+1мм/4.7
—	н1354О	—	—	—	405306.58	1361816.24	—	Метод спутниковых геодезических измерений (определений)	0.10	Оценка точности спутниковых определений координат точек границ объекта недвижимости выполнена программным обеспечением фирмы изготовителя спутниковой аппаратуры Acnovo

КАРТА-ПЛАН ТЕРРИТОРИИ

Описание местоположения здания, сооружения, объекта незавершенного строительства на земельном участке

										GX 9, имеющей погрешность в режиме RTK Mt=±10мм+1мм/км СКО Mt=±10мм+1мм/4.7
—	н1322О	—	—	—	405314.63	1361816.03	—	Метод спутниковых геодезических измерений (определений)	0.10	Оценка точности спутниковых определений координат точек границ объекта недвижимости выполнена программным обеспечением фирмы изготовителя спутниковой аппаратуры Acnovo GX 9, имеющей погрешность в режиме RTK Mt=±10мм+1мм/км СКО Mt=±10мм+1мм/4.7

2. Характеристики здания, сооружения, объекта незавершенного строительства с кадастровым номером (обозначением) 74:33:0311001:526

№ п/п	Наименование характеристики	Значение характеристики
1	2	3
1	Вид объекта недвижимости	здание
2	Ранее присвоенный государственный учетный номер здания, сооружения, объекта незавершенного строительства (кадастровый, инвентарный или условный номер)	—
3	Кадастровый номер земельного участка (земельных участков), в границах которого (которых) расположено здание, сооружение, объект незавершенного строительства	74:33:0311001:34
4	Номер кадастрового квартала (кадастровых кварталов), в пределах которого (которых) расположено здание, сооружение, объект незавершенного строительства	74:33:0311001
5	Адрес здания, сооружения, объекта незавершенного строительства	—
	Местоположение здания, сооружения, объекта незавершенного строительства	Челябинская область, г. Магнитогорск, ул. Советская, д. 176
	Дополнительные сведения о местоположении	—
6	Иные сведения	—

КАРТА-ПЛАН ТЕРРИТОРИИ

Описание местоположения здания, сооружения, объекта незавершенного строительства на земельном участке

1. Сведения о характерных точках контура
вид объекта недвижимости (здание, сооружение, объект незавершенного строительства) здание
кадастровый номер (обозначение) 74:33:0311001:527

Зона № 1

Номер контура	Номера характерных точек контура	Существующие			Уточненные			Метод определения координат	Средняя квадратическая погрешность определения координат характерной точки (M_t), м	Формулы, примененные для расчета средней квадратической погрешности определения координат характерной точки (M_t), м
		Координаты, м		R, м	Координаты, м		R, м			
		X	Y		X	Y				
1	2	3	4	5	6	7	8	9	10	11
—	н1355О	—	—	—	405342.92	1361710.75	—	Метод спутниковых геодезических измерений (определений)	0.10	Оценка точности спутниковых определений координат точек границ объекта недвижимости выполнена программным обеспечением фирмы изготовителя спутниковой аппаратуры Acnovo GX 9, имеющей погрешность в режиме RTK Mt=±10мм+1мм/км СКО Mt=±10мм+1мм/4.7
—	н1356О	—	—	—	405342.94	1361717.88	—	Метод спутниковых геодезических измерений (определений)	0.10	Оценка точности спутниковых определений координат точек границ объекта недвижимости выполнена программным обеспечением фирмы изготовителя спутниковой аппаратуры Acnovo GX 9, имеющей погрешность в режиме RTK Mt=±10мм+1мм/км СКО Mt=±10мм+1мм/4.7

—	н1357О	—	—	—	405341.59	1361717.91	—	Метод спутниковых геодезических измерений (определений)	0.10	Оценка точности спутниковых определений координат точек границ объекта недвижимости выполнена программным обеспечением фирмы изготовителя спутниковой аппаратуры Acnovo GX 9, имеющей погрешность в режиме RTK Mt=±10мм+1мм/км СКО Mt=±10мм+1мм/4.7
—	н1358О	—	—	—	405341.65	1361726.70	—	Метод спутниковых геодезических измерений (определений)	0.10	Оценка точности спутниковых определений координат точек границ объекта недвижимости выполнена программным обеспечением фирмы изготовителя спутниковой аппаратуры Acnovo GX 9, имеющей погрешность в режиме RTK Mt=±10мм+1мм/км СКО Mt=±10мм+1мм/4.7
—	н1359О	—	—	—	405343.13	1361726.71	—	Метод спутниковых геодезических измерений (определений)	0.10	Оценка точности спутниковых определений координат точек границ объекта недвижимости выполнена программным обеспечением фирмы изготовителя спутниковой аппаратуры Acnovo GX 9, имеющей погрешность в режиме RTK Mt=±10мм+1мм/км СКО Mt=±10мм+1мм/4.7
—	н1317О	—	—	—	405343.21	1361733.76	—	Метод спутниковых геодезических	0.10	Оценка точности спутниковых определений координат точек границ объекта недвижимости

								измерений (определений)		выполнена программным обеспечением фирмы изготовителя спутниковой аппаратуры Acnovo GX 9, имеющей погрешность в режиме RTK Mt=±10мм+1мм/км СКО Mt=±10мм+1мм/4.7
—	н1316О	—	—	—	405337.69	1361733.85	—	Метод спутниковых геодезических измерений (определений)	0.10	Оценка точности спутниковых определений координат точек границ объекта недвижимости выполнена программным обеспечением фирмы изготовителя спутниковой аппаратуры Acnovo GX 9, имеющей погрешность в режиме RTK Mt=±10мм+1мм/км СКО Mt=±10мм+1мм/4.7
—	н1360О	—	—	—	405330.18	1361733.98	—	Метод спутниковых геодезических измерений (определений)	0.10	Оценка точности спутниковых определений координат точек границ объекта недвижимости выполнена программным обеспечением фирмы изготовителя спутниковой аппаратуры Acnovo GX 9, имеющей погрешность в режиме RTK Mt=±10мм+1мм/км СКО Mt=±10мм+1мм/4.7
—	н1361О	—	—	—	405329.87	1361711.02	—	Метод спутниковых геодезических измерений (определений)	0.10	Оценка точности спутниковых определений координат точек границ объекта недвижимости выполнена программным обеспечением фирмы изготовителя

КАРТА-ПЛАН ТЕРРИТОРИИ

Описание местоположения здания, сооружения, объекта незавершенного строительства на земельном участке

										спутниковой аппаратуры Acnovo GX 9, имеющей погрешность в режиме RTK Mt=±10мм+1мм/км СКО Mt=±10мм+1мм/4.7
—	н1355О	—	—	—	405342.92	1361710.75	—	Метод спутниковых геодезических измерений (определений)	0.10	Оценка точности спутниковых определений координат точек границ объекта недвижимости выполнена программным обеспечением фирмы изготовителя спутниковой аппаратуры Acnovo GX 9, имеющей погрешность в режиме RTK Mt=±10мм+1мм/км СКО Mt=±10мм+1мм/4.7

2. Характеристики здания, сооружения, объекта незавершенного строительства с кадастровым номером (обозначением) 74:33:0311001:527

№ п/п	Наименование характеристики	Значение характеристики
1	2	3
1	Вид объекта недвижимости	здание
2	Ранее присвоенный государственный учетный номер здания, сооружения, объекта незавершенного строительства (кадастровый, инвентарный или условный номер)	—
3	Кадастровый номер земельного участка (земельных участков), в границах которого (которых) расположено здание, сооружение, объект незавершенного строительства	74:33:0311001:67
4	Номер кадастрового квартала (кадастровых кварталов), в пределах которого (которых) расположено здание, сооружение, объект незавершенного строительства	74:33:0311001
5	Адрес здания, сооружения, объекта незавершенного строительства	—
	Местоположение здания, сооружения, объекта незавершенного строительства	Челябинская область, г Магнитогорск, ул Советская, д 176, корп 1
	Дополнительные сведения о местоположении	—
6	Иные сведения	—

КАРТА-ПЛАН ТЕРРИТОРИИ

Описание местоположения здания, сооружения, объекта незавершенного строительства на земельном участке

1. Сведения о характерных точках контура
вид объекта недвижимости (здание, сооружение, объект незавершенного строительства) здание
кадастровый номер (обозначение) 74:33:0311001:529

Зона № 1

Номер контура	Номера характерных точек контура	Существующие			Уточненные			Метод определения координат	Средняя квадратическая погрешность определения координат характерной точки (M_t), м	Формулы, примененные для расчета средней квадратической погрешности определения координат характерной точки (M_t), м
		Координаты, м		R, м	Координаты, м		R, м			
		X	Y		X	Y				
1	2	3	4	5	6	7	8	9	10	11
—	н1362О	—	—	—	405179.56	1361681.40	—	Метод спутниковых геодезических измерений (определений)	0.10	Оценка точности спутниковых определений координат точек границ объекта недвижимости выполнена программным обеспечением фирмы изготовителя спутниковой аппаратуры Acnovo GX 9, имеющей погрешность в режиме RTK Mt=±10мм+1мм/км СКО Mt=±10мм+1мм/4.7
—	н1363О	—	—	—	405179.79	1361698.24	—	Метод спутниковых геодезических измерений (определений)	0.10	Оценка точности спутниковых определений координат точек границ объекта недвижимости выполнена программным обеспечением фирмы изготовителя спутниковой аппаратуры Acnovo GX 9, имеющей погрешность в режиме RTK Mt=±10мм+1мм/км СКО Mt=±10мм+1мм/4.7

КАРТА-ПЛАН ТЕРРИТОРИИ Описание местоположения здания, сооружения, объекта незавершенного строительства на земельном участке										
—	н1364О	—	—	—	405148.91	1361698.68	—	Метод спутниковых геодезических измерений (определений)	0.10	Оценка точности спутниковых определений координат точек границ объекта недвижимости выполнена программным обеспечением фирмы изготовителя спутниковой аппаратуры Acnovo GX 9, имеющей погрешность в режиме RTK Mt=±10мм+1мм/км СКО Mt=±10мм+1мм/4.7
—	н1365О	—	—	—	405148.68	1361681.84	—	Метод спутниковых геодезических измерений (определений)	0.10	Оценка точности спутниковых определений координат точек границ объекта недвижимости выполнена программным обеспечением фирмы изготовителя спутниковой аппаратуры Acnovo GX 9, имеющей погрешность в режиме RTK Mt=±10мм+1мм/км СКО Mt=±10мм+1мм/4.7
—	н1362О	—	—	—	405179.56	1361681.40	—	Метод спутниковых геодезических измерений (определений)	0.10	Оценка точности спутниковых определений координат точек границ объекта недвижимости выполнена программным обеспечением фирмы изготовителя спутниковой аппаратуры Acnovo GX 9, имеющей погрешность в режиме RTK Mt=±10мм+1мм/км СКО Mt=±10мм+1мм/4.7

КАРТА-ПЛАН ТЕРРИТОРИИ

Описание местоположения здания, сооружения, объекта незавершенного строительства на земельном участке

2. Характеристики здания, сооружения, объекта незавершенного строительства с кадастровым номером (обозначением) 74:33:0311001:529

№ п/п	Наименование характеристики	Значение характеристики
1	2	3
1	Вид объекта недвижимости	здание
2	Ранее присвоенный государственный учетный номер здания, сооружения, объекта незавершенного строительства (кадастровый, инвентарный или условный номер)	—
3	Кадастровый номер земельного участка (земельных участков), в границах которого (которых) расположено здание, сооружение, объект незавершенного строительства	74:33:0311001:256
4	Номер кадастрового квартала (кадастровых кварталов), в пределах которого (которых) расположено здание, сооружение, объект незавершенного строительства	74:33:0311001
5	Адрес здания, сооружения, объекта незавершенного строительства	—
	Местоположение здания, сооружения, объекта незавершенного строительства	Челябинская область, г. Магнитогорск, ул. Советская, д. 178, к. 2
	Дополнительные сведения о местоположении	—
6	Иные сведения	—

1. Сведения о характерных точках контура
вид объекта недвижимости (здание, сооружение, объект незавершенного строительства) здание
кадастровый номер (обозначение) 74:33:0311001:531

Зона № 1

Номер контура	Номера характерных точек контура	Существующие			Уточненные			Метод определения координат	Средняя квадратическая погрешность определения координат характерной точки (M_t), м	Формулы, примененные для расчета средней квадратической погрешности определения координат характерной точки (M_t), м
		Координаты, м		R, м	Координаты, м		R, м			
		X	Y		X	Y				
1	2	3	4	5	6	7	8	9	10	11
—	н1366О	—	—	—	405277.79	1361837.54	—	Метод спутниковых геодезических	0.10	Оценка точности спутниковых определений координат точек границ объекта недвижимости

								измерений (определений)		выполнена программным обеспечением фирмы изготовителя спутниковой аппаратуры Acnovo GX 9, имеющей погрешность в режиме RTK Mt=±10мм+1мм/км СКО Mt=±10мм+1мм/4.7
—	н1367О	—	—	—	405277.83	1361850.87	—	Метод спутниковых геодезических измерений (определений)	0.10	Оценка точности спутниковых определений координат точек границ объекта недвижимости выполнена программным обеспечением фирмы изготовителя спутниковой аппаратуры Acnovo GX 9, имеющей погрешность в режиме RTK Mt=±10мм+1мм/км СКО Mt=±10мм+1мм/4.7
—	н1368О	—	—	—	405231.12	1361851.64	—	Метод спутниковых геодезических измерений (определений)	0.10	Оценка точности спутниковых определений координат точек границ объекта недвижимости выполнена программным обеспечением фирмы изготовителя спутниковой аппаратуры Acnovo GX 9, имеющей погрешность в режиме RTK Mt=±10мм+1мм/км СКО Mt=±10мм+1мм/4.7
—	н1369О	—	—	—	405231.21	1361864.86	—	Метод спутниковых геодезических измерений (определений)	0.10	Оценка точности спутниковых определений координат точек границ объекта недвижимости выполнена программным обеспечением фирмы изготовителя

										спутниковой аппаратуры Acnovo GX 9, имеющей погрешность в режиме RTK Mt=±10мм+1мм/км СКО Mt=±10мм+1мм/4.7
—	н1370О	—	—	—	405211.08	1361865.13	—	Метод спутниковых геодезических измерений (определений)	0.10	Оценка точности спутниковых определений координат точек границ объекта недвижимости выполнена программным обеспечением фирмы изготовителя спутниковой аппаратуры Acnovo GX 9, имеющей погрешность в режиме RTK Mt=±10мм+1мм/км СКО Mt=±10мм+1мм/4.7
—	н1371О	—	—	—	405185.92	1361865.33	—	Метод спутниковых геодезических измерений (определений)	0.10	Оценка точности спутниковых определений координат точек границ объекта недвижимости выполнена программным обеспечением фирмы изготовителя спутниковой аппаратуры Acnovo GX 9, имеющей погрешность в режиме RTK Mt=±10мм+1мм/км СКО Mt=±10мм+1мм/4.7
—	н1372О	—	—	—	405185.70	1361852.24	—	Метод спутниковых геодезических измерений (определений)	0.10	Оценка точности спутниковых определений координат точек границ объекта недвижимости выполнена программным обеспечением фирмы изготовителя спутниковой аппаратуры Acnovo GX 9, имеющей погрешность в режиме RTK

КАРТА-ПЛАН ТЕРРИТОРИИ										
Описание местоположения здания, сооружения, объекта незавершенного строительства на земельном участке										
										Mt=±10мм+1мм/км СКО Mt=±10мм+1мм/4.7
—	н1373О	—	—	—	405172.19	1361852.35	—	Метод спутниковых геодезических измерений (определений)	0.10	Оценка точности спутниковых определений координат точек границ объекта недвижимости выполнена программным обеспечением фирмы изготовителя спутниковой аппаратуры Acnovo GX 9, имеющей погрешность в режиме RTK Mt=±10мм+1мм/км СКО Mt=±10мм+1мм/4.7
—	н1374О	—	—	—	405171.87	1361829.38	—	Метод спутниковых геодезических измерений (определений)	0.10	Оценка точности спутниковых определений координат точек границ объекта недвижимости выполнена программным обеспечением фирмы изготовителя спутниковой аппаратуры Acnovo GX 9, имеющей погрешность в режиме RTK Mt=±10мм+1мм/км СКО Mt=±10мм+1мм/4.7
—	н1375О	—	—	—	405158.81	1361829.56	—	Метод спутниковых геодезических измерений (определений)	0.10	Оценка точности спутниковых определений координат точек границ объекта недвижимости выполнена программным обеспечением фирмы изготовителя спутниковой аппаратуры Acnovo GX 9, имеющей погрешность в режиме RTK Mt=±10мм+1мм/км СКО Mt=±10мм+1мм/4.7
—	н1376О	—	—	—	405157.	1361761	—	Метод	0.10	Оценка точности спутниковых

КАРТА-ПЛАН ТЕРРИТОРИИ Описание местоположения здания, сооружения, объекта незавершенного строительства на земельном участке										
					62	.99		спутниковых геодезических измерений (определений)		определений координат точек границ объекта недвижимости выполнена программным обеспечением фирмы изготовителя спутниковой аппаратуры Acnovo GX 9, имеющей погрешность в режиме RTK Mt=±10мм+1мм/км СКО Mt=±10мм+1мм/4.7
—	н1377О	—	—	—	405171.19	1361761.79	—	Метод спутниковых геодезических измерений (определений)	0.10	Оценка точности спутниковых определений координат точек границ объекта недвижимости выполнена программным обеспечением фирмы изготовителя спутниковой аппаратуры Acnovo GX 9, имеющей погрешность в режиме RTK Mt=±10мм+1мм/км СКО Mt=±10мм+1мм/4.7
—	н1378О	—	—	—	405171.21	1361768.49	—	Метод спутниковых геодезических измерений (определений)	0.10	Оценка точности спутниковых определений координат точек границ объекта недвижимости выполнена программным обеспечением фирмы изготовителя спутниковой аппаратуры Acnovo GX 9, имеющей погрешность в режиме RTK Mt=±10мм+1мм/км СКО Mt=±10мм+1мм/4.7
—	н1379О	—	—	—	405169.67	1361768.53	—	Метод спутниковых геодезических измерений	0.10	Оценка точности спутниковых определений координат точек границ объекта недвижимости выполнена

								(определений)		программным обеспечением фирмы изготовителя спутниковой аппаратуры Acnovo GX 9, имеющей погрешность в режиме RTK Mt=±10мм+1мм/км СКО Mt=±10мм+1мм/4.7
—	н1380О	—	—	—	405169.77	1361777.18	—	Метод спутниковых геодезических измерений (определений)	0.10	Оценка точности спутниковых определений координат точек границ объекта недвижимости выполнена программным обеспечением фирмы изготовителя спутниковой аппаратуры Acnovo GX 9, имеющей погрешность в режиме RTK Mt=±10мм+1мм/км СКО Mt=±10мм+1мм/4.7
—	н1381О	—	—	—	405171.36	1361777.16	—	Метод спутниковых геодезических измерений (определений)	0.10	Оценка точности спутниковых определений координат точек границ объекта недвижимости выполнена программным обеспечением фирмы изготовителя спутниковой аппаратуры Acnovo GX 9, имеющей погрешность в режиме RTK Mt=±10мм+1мм/км СКО Mt=±10мм+1мм/4.7
—	н1382О	—	—	—	405171.49	1361790.93	—	Метод спутниковых геодезических измерений (определений)	0.10	Оценка точности спутниковых определений координат точек границ объекта недвижимости выполнена программным обеспечением фирмы изготовителя спутниковой аппаратуры Acnovo

КАРТА-ПЛАН ТЕРРИТОРИИ Описание местоположения здания, сооружения, объекта незавершенного строительства на земельном участке										
										GX 9, имеющей погрешность в режиме RTK Mt=±10мм+1мм/км СКО Mt=±10мм+1мм/4.7
—	н1383О	—	—	—	405169.95	1361790.95	—	Метод спутниковых геодезических измерений (определений)	0.10	Оценка точности спутниковых определений координат точек границ объекта недвижимости выполнена программным обеспечением фирмы изготовителя спутниковой аппаратуры Acnovo GX 9, имеющей погрешность в режиме RTK Mt=±10мм+1мм/км СКО Mt=±10мм+1мм/4.7
—	н1384О	—	—	—	405169.99	1361799.54	—	Метод спутниковых геодезических измерений (определений)	0.10	Оценка точности спутниковых определений координат точек границ объекта недвижимости выполнена программным обеспечением фирмы изготовителя спутниковой аппаратуры Acnovo GX 9, имеющей погрешность в режиме RTK Mt=±10мм+1мм/км СКО Mt=±10мм+1мм/4.7
—	н1385О	—	—	—	405171.56	1361799.53	—	Метод спутниковых геодезических измерений (определений)	0.10	Оценка точности спутниковых определений координат точек границ объекта недвижимости выполнена программным обеспечением фирмы изготовителя спутниковой аппаратуры Acnovo GX 9, имеющей погрешность в режиме RTK Mt=±10мм+1мм/км СКО

КАРТА-ПЛАН ТЕРРИТОРИИ

Описание местоположения здания, сооружения, объекта незавершенного строительства на земельном участке

										Mt=±10мм+1мм/4.7
—	н1386О	—	—	—	405171.69	1361813.28	—	Метод спутниковых геодезических измерений (определений)	0.10	Оценка точности спутниковых определений координат точек границ объекта недвижимости выполнена программным обеспечением фирмы изготовителя спутниковой аппаратуры Acnovo GX 9, имеющей погрешность в режиме RTK Mt=±10мм+1мм/км СКО Mt=±10мм+1мм/4.7
—	н1387О	—	—	—	405170.32	1361813.30	—	Метод спутниковых геодезических измерений (определений)	0.10	Оценка точности спутниковых определений координат точек границ объекта недвижимости выполнена программным обеспечением фирмы изготовителя спутниковой аппаратуры Acnovo GX 9, имеющей погрешность в режиме RTK Mt=±10мм+1мм/км СКО Mt=±10мм+1мм/4.7
—	н1388О	—	—	—	405170.39	1361821.99	—	Метод спутниковых геодезических измерений (определений)	0.10	Оценка точности спутниковых определений координат точек границ объекта недвижимости выполнена программным обеспечением фирмы изготовителя спутниковой аппаратуры Acnovo GX 9, имеющей погрешность в режиме RTK Mt=±10мм+1мм/км СКО Mt=±10мм+1мм/4.7
—	н1389О	—	—	—	405171.80	1361821.95	—	Метод спутниковых	0.10	Оценка точности спутниковых определений координат точек

								геодезических измерений (определений)		границ объекта недвижимости выполнена программным обеспечением фирмы изготовителя спутниковой аппаратуры Acnovo GX 9, имеющей погрешность в режиме RTK Mt=±10мм+1мм/км СКО Mt=±10мм+1мм/4.7
—	н1390О	—	—	—	405171.92	1361829.33	—	Метод спутниковых геодезических измерений (определений)	0.10	Оценка точности спутниковых определений координат точек границ объекта недвижимости выполнена программным обеспечением фирмы изготовителя спутниковой аппаратуры Acnovo GX 9, имеющей погрешность в режиме RTK Mt=±10мм+1мм/км СКО Mt=±10мм+1мм/4.7
—	н1391О	—	—	—	405185.44	1361829.25	—	Метод спутниковых геодезических измерений (определений)	0.10	Оценка точности спутниковых определений координат точек границ объекта недвижимости выполнена программным обеспечением фирмы изготовителя спутниковой аппаратуры Acnovo GX 9, имеющей погрешность в режиме RTK Mt=±10мм+1мм/км СКО Mt=±10мм+1мм/4.7
—	н1392О	—	—	—	405185.46	1361836.11	—	Метод спутниковых геодезических измерений (определений)	0.10	Оценка точности спутниковых определений координат точек границ объекта недвижимости выполнена программным обеспечением

										фирмы изготовителя спутниковой аппаратуры Acnovo GX 9, имеющей погрешность в режиме RTK Mt=±10мм+1мм/км СКО Mt=±10мм+1мм/4.7
—	н1393О	—	—	—	405183.99	1361836.13	—	Метод спутниковых геодезических измерений (определений)	0.10	Оценка точности спутниковых определений координат точек границ объекта недвижимости выполнена программным обеспечением фирмы изготовителя спутниковой аппаратуры Acnovo GX 9, имеющей погрешность в режиме RTK Mt=±10мм+1мм/км СКО Mt=±10мм+1мм/4.7
—	н1394О	—	—	—	405184.08	1361844.79	—	Метод спутниковых геодезических измерений (определений)	0.10	Оценка точности спутниковых определений координат точек границ объекта недвижимости выполнена программным обеспечением фирмы изготовителя спутниковой аппаратуры Acnovo GX 9, имеющей погрешность в режиме RTK Mt=±10мм+1мм/км СКО Mt=±10мм+1мм/4.7
—	н1395О	—	—	—	405185.68	1361844.80	—	Метод спутниковых геодезических измерений (определений)	0.10	Оценка точности спутниковых определений координат точек границ объекта недвижимости выполнена программным обеспечением фирмы изготовителя спутниковой аппаратуры Acnovo GX 9, имеющей

КАРТА-ПЛАН ТЕРРИТОРИИ

Описание местоположения здания, сооружения, объекта незавершенного строительства на земельном участке

										погрешность в режиме RTK Mt=±10мм+1мм/км СКО Mt=±10мм+1мм/4.7
—	н1396О	—	—	—	405185.75	1361851.64	—	Метод спутниковых геодезических измерений (определений)	0.10	Оценка точности спутниковых определений координат точек границ объекта недвижимости выполнена программным обеспечением фирмы изготовителя спутниковой аппаратуры Acnovo GX 9, имеющей погрешность в режиме RTK Mt=±10мм+1мм/км СКО Mt=±10мм+1мм/4.7
—	н1397О	—	—	—	405193.10	1361851.56	—	Метод спутниковых геодезических измерений (определений)	0.10	Оценка точности спутниковых определений координат точек границ объекта недвижимости выполнена программным обеспечением фирмы изготовителя спутниковой аппаратуры Acnovo GX 9, имеющей погрешность в режиме RTK Mt=±10мм+1мм/км СКО Mt=±10мм+1мм/4.7
—	н1398О	—	—	—	405193.10	1361853.05	—	Метод спутниковых геодезических измерений (определений)	0.10	Оценка точности спутниковых определений координат точек границ объекта недвижимости выполнена программным обеспечением фирмы изготовителя спутниковой аппаратуры Acnovo GX 9, имеющей погрешность в режиме RTK Mt=±10мм+1мм/км СКО Mt=±10мм+1мм/4.7

КАРТА-ПЛАН ТЕРРИТОРИИ Описание местоположения здания, сооружения, объекта незавершенного строительства на земельном участке										
—	н1399О	—	—	—	405201.70	1361853.01	—	Метод спутниковых геодезических измерений (определений)	0.10	Оценка точности спутниковых определений координат точек границ объекта недвижимости выполнена программным обеспечением фирмы изготовителя спутниковой аппаратуры Acnovo GX 9, имеющей погрешность в режиме RTK Mt=±10мм+1мм/км СКО Mt=±10мм+1мм/4.7
—	н1400О	—	—	—	405201.70	1361851.40	—	Метод спутниковых геодезических измерений (определений)	0.10	Оценка точности спутниковых определений координат точек границ объекта недвижимости выполнена программным обеспечением фирмы изготовителя спутниковой аппаратуры Acnovo GX 9, имеющей погрешность в режиме RTK Mt=±10мм+1мм/км СКО Mt=±10мм+1мм/4.7
—	н1401О	—	—	—	405215.47	1361851.22	—	Метод спутниковых геодезических измерений (определений)	0.10	Оценка точности спутниковых определений координат точек границ объекта недвижимости выполнена программным обеспечением фирмы изготовителя спутниковой аппаратуры Acnovo GX 9, имеющей погрешность в режиме RTK Mt=±10мм+1мм/км СКО Mt=±10мм+1мм/4.7
—	н1402О	—	—	—	405215.47	1361852.66	—	Метод спутниковых геодезических	0.10	Оценка точности спутниковых определений координат точек границ объекта недвижимости

								измерений (определений)		выполнена программным обеспечением фирмы изготовителя спутниковой аппаратуры Acnovo GX 9, имеющей погрешность в режиме RTK Mt=±10мм+1мм/км СКО Mt=±10мм+1мм/4.7
—	н1403О	—	—	—	405224.04	1361852.56	—	Метод спутниковых геодезических измерений (определений)	0.10	Оценка точности спутниковых определений координат точек границ объекта недвижимости выполнена программным обеспечением фирмы изготовителя спутниковой аппаратуры Acnovo GX 9, имеющей погрешность в режиме RTK Mt=±10мм+1мм/км СКО Mt=±10мм+1мм/4.7
—	н1404О	—	—	—	405224.03	1361851.07	—	Метод спутниковых геодезических измерений (определений)	0.10	Оценка точности спутниковых определений координат точек границ объекта недвижимости выполнена программным обеспечением фирмы изготовителя спутниковой аппаратуры Acnovo GX 9, имеющей погрешность в режиме RTK Mt=±10мм+1мм/км СКО Mt=±10мм+1мм/4.7
—	н1405О	—	—	—	405231.10	1361851.01	—	Метод спутниковых геодезических измерений (определений)	0.10	Оценка точности спутниковых определений координат точек границ объекта недвижимости выполнена программным обеспечением фирмы изготовителя

										спутниковой аппаратуры Acnovo GX 9, имеющей погрешность в режиме RTK Mt=±10мм+1мм/км СКО Mt=±10мм+1мм/4.7
—	н1406О	—	—	—	405231.05	1361838.05	—	Метод спутниковых геодезических измерений (определений)	0.10	Оценка точности спутниковых определений координат точек границ объекта недвижимости выполнена программным обеспечением фирмы изготовителя спутниковой аппаратуры Acnovo GX 9, имеющей погрешность в режиме RTK Mt=±10мм+1мм/км СКО Mt=±10мм+1мм/4.7
—	н1407О	—	—	—	405237.89	1361838.00	—	Метод спутниковых геодезических измерений (определений)	0.10	Оценка точности спутниковых определений координат точек границ объекта недвижимости выполнена программным обеспечением фирмы изготовителя спутниковой аппаратуры Acnovo GX 9, имеющей погрешность в режиме RTK Mt=±10мм+1мм/км СКО Mt=±10мм+1мм/4.7
—	н1408О	—	—	—	405237.89	1361839.19	—	Метод спутниковых геодезических измерений (определений)	0.10	Оценка точности спутниковых определений координат точек границ объекта недвижимости выполнена программным обеспечением фирмы изготовителя спутниковой аппаратуры Acnovo GX 9, имеющей погрешность в режиме RTK

КАРТА-ПЛАН ТЕРРИТОРИИ

Описание местоположения здания, сооружения, объекта незавершенного строительства на земельном участке

										Mt=±10мм+1мм/км СКО Mt=±10мм+1мм/4.7
—	н1409О	—	—	—	405246.60	1361839.15	—	Метод спутниковых геодезических измерений (определений)	0.10	Оценка точности спутниковых определений координат точек границ объекта недвижимости выполнена программным обеспечением фирмы изготовителя спутниковой аппаратуры Acnovo GX 9, имеющей погрешность в режиме RTK Mt=±10мм+1мм/км СКО Mt=±10мм+1мм/4.7
—	н1410О	—	—	—	405246.60	1361837.85	—	Метод спутниковых геодезических измерений (определений)	0.10	Оценка точности спутниковых определений координат точек границ объекта недвижимости выполнена программным обеспечением фирмы изготовителя спутниковой аппаратуры Acnovo GX 9, имеющей погрешность в режиме RTK Mt=±10мм+1мм/км СКО Mt=±10мм+1мм/4.7
—	н1411О	—	—	—	405260.33	1361837.72	—	Метод спутниковых геодезических измерений (определений)	0.10	Оценка точности спутниковых определений координат точек границ объекта недвижимости выполнена программным обеспечением фирмы изготовителя спутниковой аппаратуры Acnovo GX 9, имеющей погрешность в режиме RTK Mt=±10мм+1мм/км СКО Mt=±10мм+1мм/4.7
—	н1412О	—	—	—	405260.	1361839	—	Метод	0.10	Оценка точности спутниковых

КАРТА-ПЛАН ТЕРРИТОРИИ										
Описание местоположения здания, сооружения, объекта незавершенного строительства на земельном участке										
					33	.00		спутниковых геодезических измерений (определений)		определений координат точек границ объекта недвижимости выполнена программным обеспечением фирмы изготовителя спутниковой аппаратуры Acnovo GX 9, имеющей погрешность в режиме RTK Mt=±10мм+1мм/км СКО Mt=±10мм+1мм/4.7
—	н1413О	—	—	—	405269.00	1361838.91	—	Метод спутниковых геодезических измерений (определений)	0.10	Оценка точности спутниковых определений координат точек границ объекта недвижимости выполнена программным обеспечением фирмы изготовителя спутниковой аппаратуры Acnovo GX 9, имеющей погрешность в режиме RTK Mt=±10мм+1мм/км СКО Mt=±10мм+1мм/4.7
—	н1414О	—	—	—	405268.99	1361837.59	—	Метод спутниковых геодезических измерений (определений)	0.10	Оценка точности спутниковых определений координат точек границ объекта недвижимости выполнена программным обеспечением фирмы изготовителя спутниковой аппаратуры Acnovo GX 9, имеющей погрешность в режиме RTK Mt=±10мм+1мм/км СКО Mt=±10мм+1мм/4.7
—	н1366О	—	—	—	405277.79	1361837.54	—	Метод спутниковых геодезических измерений	0.10	Оценка точности спутниковых определений координат точек границ объекта недвижимости выполнена

КАРТА-ПЛАН ТЕРРИТОРИИ

Описание местоположения здания, сооружения, объекта незавершенного строительства на земельном участке

								(определений)		программным обеспечением фирмы изготовителя спутниковой аппаратуры Acnovo GX 9, имеющей погрешность в режиме RTK Mt=±10мм+1мм/км СКО Mt=±10мм+1мм/4.7

2. Характеристики здания, сооружения, объекта незавершенного строительства с кадастровым номером (обозначением) 74:33:0311001:531

№ п/п	Наименование характеристики	Значение характеристики
1	2	3
1	Вид объекта недвижимости	здание
2	Ранее присвоенный государственный учетный номер здания, сооружения, объекта незавершенного строительства (кадастровый, инвентарный или условный номер)	—
3	Кадастровый номер земельного участка (земельных участков), в границах которого (которых) расположено здание, сооружение, объект незавершенного строительства	:ЗУ7, 74:33:0311001:106
4	Номер кадастрового квартала (кадастровых кварталов), в пределах которого (которых) расположено здание, сооружение, объект незавершенного строительства	74:33:0311001
5	Адрес здания, сооружения, объекта незавершенного строительства	—
	Местоположение здания, сооружения, объекта незавершенного строительства	Челябинская область, г. Магнитогорск, ул. Советская, д. 178
	Дополнительные сведения о местоположении	—
6	Иные сведения	—

КАРТА-ПЛАН ТЕРРИТОРИИ

Описание местоположения здания, сооружения, объекта незавершенного строительства на земельном участке

1. Сведения о характерных точках контура
вид объекта недвижимости (здание, сооружение, объект незавершенного строительства) здание
кадастровый номер (обозначение) 74:33:0311001:537

Зона № 1

Номер контура	Номера характерных точек контура	Существующие			Уточненные			Метод определения координат	Средняя квадратическая погрешность определения координат характерной точки (M_t), м	Формулы, примененные для расчета средней квадратической погрешности определения координат характерной точки (M_t), м
		Координаты, м		R, м	Координаты, м		R, м			
		X	Y		X	Y				
1	2	3	4	5	6	7	8	9	10	11
—	н1415О	—	—	—	405173.86	1361727.32	—	Метод спутниковых геодезических измерений (определений)	0.10	Оценка точности спутниковых определений координат точек границ объекта недвижимости выполнена программным обеспечением фирмы изготовителя спутниковой аппаратуры Acnovo GX 9, имеющей погрешность в режиме RTK Mt=±10мм+1мм/км СКО Mt=±10мм+1мм/4.7
—	н1416О	—	—	—	405174.30	1361758.08	—	Метод спутниковых геодезических измерений (определений)	0.10	Оценка точности спутниковых определений координат точек границ объекта недвижимости выполнена программным обеспечением фирмы изготовителя спутниковой аппаратуры Acnovo GX 9, имеющей погрешность в режиме RTK Mt=±10мм+1мм/км СКО Mt=±10мм+1мм/4.7

КАРТА-ПЛАН ТЕРРИТОРИИ Описание местоположения здания, сооружения, объекта незавершенного строительства на земельном участке										
—	н1417О	—	—	—	405168.37	1361758.16	—	Метод спутниковых геодезических измерений (определений)	0.10	Оценка точности спутниковых определений координат точек границ объекта недвижимости выполнена программным обеспечением фирмы изготовителя спутниковой аппаратуры Acnovo GX 9, имеющей погрешность в режиме RTK Mt=±10мм+1мм/км СКО Mt=±10мм+1мм/4.7
—	н1418О	—	—	—	405168.40	1361761.57	—	Метод спутниковых геодезических измерений (определений)	0.10	Оценка точности спутниковых определений координат точек границ объекта недвижимости выполнена программным обеспечением фирмы изготовителя спутниковой аппаратуры Acnovo GX 9, имеющей погрешность в режиме RTK Mt=±10мм+1мм/км СКО Mt=±10мм+1мм/4.7
—	н1419О	—	—	—	405161.93	1361761.64	—	Метод спутниковых геодезических измерений (определений)	0.10	Оценка точности спутниковых определений координат точек границ объекта недвижимости выполнена программным обеспечением фирмы изготовителя спутниковой аппаратуры Acnovo GX 9, имеющей погрешность в режиме RTK Mt=±10мм+1мм/км СКО Mt=±10мм+1мм/4.7
—	н1420О	—	—	—	405161.84	1361758.41	—	Метод спутниковых геодезических	0.10	Оценка точности спутниковых определений координат точек границ объекта недвижимости

КАРТА-ПЛАН ТЕРРИТОРИИ Описание местоположения здания, сооружения, объекта незавершенного строительства на земельном участке										
								измерений (определений)		выполнена программным обеспечением фирмы изготовителя спутниковой аппаратуры Acnovo GX 9, имеющей погрешность в режиме RTK Mt=±10мм+1мм/км СКО Mt=±10мм+1мм/4.7
—	н1421О	—	—	—	405155.44	1361758.45	—	Метод спутниковых геодезических измерений (определений)	0.10	Оценка точности спутниковых определений координат точек границ объекта недвижимости выполнена программным обеспечением фирмы изготовителя спутниковой аппаратуры Acnovo GX 9, имеющей погрешность в режиме RTK Mt=±10мм+1мм/км СКО Mt=±10мм+1мм/4.7
—	н1422О	—	—	—	405155.33	1361752.40	—	Метод спутниковых геодезических измерений (определений)	0.10	Оценка точности спутниковых определений координат точек границ объекта недвижимости выполнена программным обеспечением фирмы изготовителя спутниковой аппаратуры Acnovo GX 9, имеющей погрешность в режиме RTK Mt=±10мм+1мм/км СКО Mt=±10мм+1мм/4.7
—	н1423О	—	—	—	405154.23	1361752.40	—	Метод спутниковых геодезических измерений (определений)	0.10	Оценка точности спутниковых определений координат точек границ объекта недвижимости выполнена программным обеспечением фирмы изготовителя

										спутниковой аппаратуры Acnovo GX 9, имеющей погрешность в режиме RTK Mt=±10мм+1мм/км СКО Mt=±10мм+1мм/4.7
—	н1424О	—	—	—	405154.04	1361739.87	—	Метод спутниковых геодезических измерений (определений)	0.10	Оценка точности спутниковых определений координат точек границ объекта недвижимости выполнена программным обеспечением фирмы изготовителя спутниковой аппаратуры Acnovo GX 9, имеющей погрешность в режиме RTK Mt=±10мм+1мм/км СКО Mt=±10мм+1мм/4.7
—	н1425О	—	—	—	405155.11	1361739.86	—	Метод спутниковых геодезических измерений (определений)	0.10	Оценка точности спутниковых определений координат точек границ объекта недвижимости выполнена программным обеспечением фирмы изготовителя спутниковой аппаратуры Acnovo GX 9, имеющей погрешность в режиме RTK Mt=±10мм+1мм/км СКО Mt=±10мм+1мм/4.7
—	н1426О	—	—	—	405154.93	1361727.68	—	Метод спутниковых геодезических измерений (определений)	0.10	Оценка точности спутниковых определений координат точек границ объекта недвижимости выполнена программным обеспечением фирмы изготовителя спутниковой аппаратуры Acnovo GX 9, имеющей погрешность в режиме RTK

КАРТА-ПЛАН ТЕРРИТОРИИ

Описание местоположения здания, сооружения, объекта незавершенного строительства на земельном участке

										Mt=±10мм+1мм/км СКО Mt=±10мм+1мм/4.7
—	н1415О	—	—	—	405173.86	1361727.32	—	Метод спутниковых геодезических измерений (определений)	0.10	Оценка точности спутниковых определений координат точек границ объекта недвижимости выполнена программным обеспечением фирмы изготовителя спутниковой аппаратуры Acnovo GX 9, имеющей погрешность в режиме RTK Mt=±10мм+1мм/км СКО Mt=±10мм+1мм/4.7

2. Характеристики здания, сооружения, объекта незавершенного строительства с кадастровым номером (обозначением) 74:33:0311001:537

№ п/п	Наименование характеристики	Значение характеристики
1	2	3
1	Вид объекта недвижимости	здание
2	Ранее присвоенный государственный учетный номер здания, сооружения, объекта незавершенного строительства (кадастровый, инвентарный или условный номер)	—
3	Кадастровый номер земельного участка (земельных участков), в границах которого (которых) расположено здание, сооружение, объект незавершенного строительства	74:33:0311001:49
4	Номер кадастрового квартала (кадастровых кварталов), в пределах которого (которых) расположено здание, сооружение, объект незавершенного строительства	74:33:0311001
5	Адрес здания, сооружения, объекта незавершенного строительства	—
	Местоположение здания, сооружения, объекта незавершенного строительства	Челябинская область, г. Магнитогорск, ул. Советская, д. 178/1
	Дополнительные сведения о местоположении	—
6	Иные сведения	—

КАРТА-ПЛАН ТЕРРИТОРИИ

Описание местоположения здания, сооружения, объекта незавершенного строительства на земельном участке

1. Сведения о характерных точках контура
вид объекта недвижимости (здание, сооружение, объект незавершенного строительства) здание
кадастровый номер (обозначение) 74:33:0311001:538

Зона № 1

Номер контура	Номера характерных точек контура	Существующие			Уточненные			Метод определения координат	Средняя квадратическая погрешность определения координат характерной точки (M_t), м	Формулы, примененные для расчета средней квадратической погрешности определения координат характерной точки (M_t), м
		Координаты, м		R, м	Координаты, м		R, м			
		X	Y		X	Y				
1	2	3	4	5	6	7	8	9	10	11
—	н1427О	—	—	—	405079.32	1361916.03	—	Метод спутниковых геодезических измерений (определений)	0.10	Оценка точности спутниковых определений координат точек границ объекта недвижимости выполнена программным обеспечением фирмы изготовителя спутниковой аппаратуры Acnovo GX 9, имеющей погрешность в режиме RTK Mt=±10мм+1мм/км СКО Mt=±10мм+1мм/4.7
—	н1428О	—	—	—	405079.43	1361929.91	—	Метод спутниковых геодезических измерений (определений)	0.10	Оценка точности спутниковых определений координат точек границ объекта недвижимости выполнена программным обеспечением фирмы изготовителя спутниковой аппаратуры Acnovo GX 9, имеющей погрешность в режиме RTK Mt=±10мм+1мм/км СКО Mt=±10мм+1мм/4.7

КАРТА-ПЛАН ТЕРРИТОРИИ Описание местоположения здания, сооружения, объекта незавершенного строительства на земельном участке										
—	н1429О	—	—	—	405055.48	1361930.11	—	Метод спутниковых геодезических измерений (определений)	0.10	Оценка точности спутниковых определений координат точек границ объекта недвижимости выполнена программным обеспечением фирмы изготовителя спутниковой аппаратуры Acnovo GX 9, имеющей погрешность в режиме RTK Mt=±10мм+1мм/км СКО Mt=±10мм+1мм/4.7
—	н1430О	—	—	—	405055.50	1361936.92	—	Метод спутниковых геодезических измерений (определений)	0.10	Оценка точности спутниковых определений координат точек границ объекта недвижимости выполнена программным обеспечением фирмы изготовителя спутниковой аппаратуры Acnovo GX 9, имеющей погрешность в режиме RTK Mt=±10мм+1мм/км СКО Mt=±10мм+1мм/4.7
—	н1431О	—	—	—	405009.82	1361937.90	—	Метод спутниковых геодезических измерений (определений)	0.10	Оценка точности спутниковых определений координат точек границ объекта недвижимости выполнена программным обеспечением фирмы изготовителя спутниковой аппаратуры Acnovo GX 9, имеющей погрешность в режиме RTK Mt=±10мм+1мм/км СКО Mt=±10мм+1мм/4.7
—	н1432О	—	—	—	405009.57	1361924.49	—	Метод спутниковых геодезических	0.10	Оценка точности спутниковых определений координат точек границ объекта недвижимости

КАРТА-ПЛАН ТЕРРИТОРИИ										
Описание местоположения здания, сооружения, объекта незавершенного строительства на земельном участке										
								измерений (определений)		выполнена программным обеспечением фирмы изготовителя спутниковой аппаратуры Acnovo GX 9, имеющей погрешность в режиме RTK Mt=±10мм+1мм/км СКО Mt=±10мм+1мм/4.7
—	н1433О	—	—	—	405016.81	1361924.34	—	Метод спутниковых геодезических измерений (определений)	0.10	Оценка точности спутниковых определений координат точек границ объекта недвижимости выполнена программным обеспечением фирмы изготовителя спутниковой аппаратуры Acnovo GX 9, имеющей погрешность в режиме RTK Mt=±10мм+1мм/км СКО Mt=±10мм+1мм/4.7
—	н1434О	—	—	—	405016.82	1361925.37	—	Метод спутниковых геодезических измерений (определений)	0.10	Оценка точности спутниковых определений координат точек границ объекта недвижимости выполнена программным обеспечением фирмы изготовителя спутниковой аппаратуры Acnovo GX 9, имеющей погрешность в режиме RTK Mt=±10мм+1мм/км СКО Mt=±10мм+1мм/4.7
—	н1435О	—	—	—	405025.15	1361925.24	—	Метод спутниковых геодезических измерений (определений)	0.10	Оценка точности спутниковых определений координат точек границ объекта недвижимости выполнена программным обеспечением фирмы изготовителя

										спутниковой аппаратуры Acnovo GX 9, имеющей погрешность в режиме RTK Mt=±10мм+1мм/км СКО Mt=±10мм+1мм/4.7
—	н1436О	—	—	—	405025.14	1361924.13	—	Метод спутниковых геодезических измерений (определений)	0.10	Оценка точности спутниковых определений координат точек границ объекта недвижимости выполнена программным обеспечением фирмы изготовителя спутниковой аппаратуры Acnovo GX 9, имеющей погрешность в режиме RTK Mt=±10мм+1мм/км СКО Mt=±10мм+1мм/4.7
—	н1437О	—	—	—	405039.02	1361923.82	—	Метод спутниковых геодезических измерений (определений)	0.10	Оценка точности спутниковых определений координат точек границ объекта недвижимости выполнена программным обеспечением фирмы изготовителя спутниковой аппаратуры Acnovo GX 9, имеющей погрешность в режиме RTK Mt=±10мм+1мм/км СКО Mt=±10мм+1мм/4.7
—	н1438О	—	—	—	405039.01	1361925.06	—	Метод спутниковых геодезических измерений (определений)	0.10	Оценка точности спутниковых определений координат точек границ объекта недвижимости выполнена программным обеспечением фирмы изготовителя спутниковой аппаратуры Acnovo GX 9, имеющей погрешность в режиме RTK

КАРТА-ПЛАН ТЕРРИТОРИИ

Описание местоположения здания, сооружения, объекта незавершенного строительства на земельном участке

										Mt=±10мм+1мм/км СКО Mt=±10мм+1мм/4.7
—	н1439О	—	—	—	405047.65	1361925.00	—	Метод спутниковых геодезических измерений (определений)	0.10	Оценка точности спутниковых определений координат точек границ объекта недвижимости выполнена программным обеспечением фирмы изготовителя спутниковой аппаратуры Acnovo GX 9, имеющей погрешность в режиме RTK Mt=±10мм+1мм/км СКО Mt=±10мм+1мм/4.7
—	н1440О	—	—	—	405047.65	1361923.59	—	Метод спутниковых геодезических измерений (определений)	0.10	Оценка точности спутниковых определений координат точек границ объекта недвижимости выполнена программным обеспечением фирмы изготовителя спутниковой аппаратуры Acnovo GX 9, имеющей погрешность в режиме RTK Mt=±10мм+1мм/км СКО Mt=±10мм+1мм/4.7
—	н1441О	—	—	—	405055.19	1361923.42	—	Метод спутниковых геодезических измерений (определений)	0.10	Оценка точности спутниковых определений координат точек границ объекта недвижимости выполнена программным обеспечением фирмы изготовителя спутниковой аппаратуры Acnovo GX 9, имеющей погрешность в режиме RTK Mt=±10мм+1мм/км СКО Mt=±10мм+1мм/4.7
—	н1442О	—	—	—	405055.	1361916	—	Метод	0.10	Оценка точности спутниковых

КАРТА-ПЛАН ТЕРРИТОРИИ Описание местоположения здания, сооружения, объекта незавершенного строительства на земельном участке										
					11	.38		спутниковых геодезических измерений (определений)		определений координат точек границ объекта недвижимости выполнена программным обеспечением фирмы изготовителя спутниковой аппаратуры Acnovo GX 9, имеющей погрешность в режиме RTK Mt=±10мм+1мм/км СКО Mt=±10мм+1мм/4.7
—	н1443О	—	—	—	405062.09	1361916.29	—	Метод спутниковых геодезических измерений (определений)	0.10	Оценка точности спутниковых определений координат точек границ объекта недвижимости выполнена программным обеспечением фирмы изготовителя спутниковой аппаратуры Acnovo GX 9, имеющей погрешность в режиме RTK Mt=±10мм+1мм/км СКО Mt=±10мм+1мм/4.7
—	н1444О	—	—	—	405062.09	1361917.51	—	Метод спутниковых геодезических измерений (определений)	0.10	Оценка точности спутниковых определений координат точек границ объекта недвижимости выполнена программным обеспечением фирмы изготовителя спутниковой аппаратуры Acnovo GX 9, имеющей погрешность в режиме RTK Mt=±10мм+1мм/км СКО Mt=±10мм+1мм/4.7
—	н1445О	—	—	—	405070.79	1361917.55	—	Метод спутниковых геодезических измерений	0.10	Оценка точности спутниковых определений координат точек границ объекта недвижимости выполнена

КАРТА-ПЛАН ТЕРРИТОРИИ

Описание местоположения здания, сооружения, объекта незавершенного строительства на земельном участке

								(определений)		программным обеспечением фирмы изготовителя спутниковой аппаратуры Acnovo GX 9, имеющей погрешность в режиме RTK Mt=±10мм+1мм/км СКО Mt=±10мм+1мм/4.7
—	н1446О	—	—	—	405070.78	1361916.15	—	Метод спутниковых геодезических измерений (определений)	0.10	Оценка точности спутниковых определений координат точек границ объекта недвижимости выполнена программным обеспечением фирмы изготовителя спутниковой аппаратуры Acnovo GX 9, имеющей погрешность в режиме RTK Mt=±10мм+1мм/км СКО Mt=±10мм+1мм/4.7
—	н1427О	—	—	—	405079.32	1361916.03	—	Метод спутниковых геодезических измерений (определений)	0.10	Оценка точности спутниковых определений координат точек границ объекта недвижимости выполнена программным обеспечением фирмы изготовителя спутниковой аппаратуры Acnovo GX 9, имеющей погрешность в режиме RTK Mt=±10мм+1мм/км СКО Mt=±10мм+1мм/4.7

2. Характеристики здания, сооружения, объекта незавершенного строительства с кадастровым номером (обозначением) 74:33:0311001:538

№ п/п	Наименование характеристики	Значение характеристики
1	2	3
1	Вид объекта недвижимости	здание
2	Ранее присвоенный государственный учетный номер здания, сооружения, объекта незавершенного строительства (кадастровый, инвентарный или	—

КАРТА-ПЛАН ТЕРРИТОРИИ

Описание местоположения здания, сооружения, объекта незавершенного строительства на земельном участке

1	2	3
	условный номер)	
3	Кадастровый номер земельного участка (земельных участков), в границах которого (которых) расположено здание, сооружение, объект незавершенного строительства	:ЗУ9
4	Номер кадастрового квартала (кадастровых кварталов), в пределах которого (которых) расположено здание, сооружение, объект незавершенного строительства	74:33:0311001
5	Адрес здания, сооружения, объекта незавершенного строительства	—
	Местоположение здания, сооружения, объекта незавершенного строительства	Челябинская область, г. Магнитогорск, ул. Советская, д. 182
	Дополнительные сведения о местоположении	—
6	Иные сведения	—

1. Сведения о характерных точках контура
вид объекта недвижимости (здание, сооружение, объект незавершенного строительства) здание
кадастровый номер (обозначение) 74:33:0311001:539

Зона № 1

Номер контура	Номера характерных точек контура	Существующие			Уточненные			Метод определения координат	Средняя квадратическая погрешность определения координат характерной точки (M_t), м	Формулы, примененные для расчета средней квадратической погрешности определения координат характерной точки (M_t), м
		Координаты, м		R, м	Координаты, м		R, м			
		X	Y		X	Y				
1	2	3	4	5	6	7	8	9	10	11
—	н1447О	—	—	—	405567.89	1361978.06	—	Метод спутниковых геодезических измерений (определений)	0.10	Оценка точности спутниковых определений координат точек границ объекта недвижимости выполнена программным обеспечением фирмы изготовителя спутниковой аппаратуры Acnovo GX 9, имеющей погрешность в режиме RTK

КАРТА-ПЛАН ТЕРРИТОРИИ

Описание местоположения здания, сооружения, объекта незавершенного строительства на земельном участке

										Mt=±10мм+1мм/км СКО Mt=±10мм+1мм/4.7
—	н1448О	—	—	—	405568.11	1361991.76	—	Метод спутниковых геодезических измерений (определений)	0.10	Оценка точности спутниковых определений координат точек границ объекта недвижимости выполнена программным обеспечением фирмы изготовителя спутниковой аппаратуры Acnovo GX 9, имеющей погрешность в режиме RTK Mt=±10мм+1мм/км СКО Mt=±10мм+1мм/4.7
—	н1449О	—	—	—	405559.51	1361991.93	—	Метод спутниковых геодезических измерений (определений)	0.10	Оценка точности спутниковых определений координат точек границ объекта недвижимости выполнена программным обеспечением фирмы изготовителя спутниковой аппаратуры Acnovo GX 9, имеющей погрешность в режиме RTK Mt=±10мм+1мм/км СКО Mt=±10мм+1мм/4.7
—	н1450О	—	—	—	405559.51	1361990.44	—	Метод спутниковых геодезических измерений (определений)	0.10	Оценка точности спутниковых определений координат точек границ объекта недвижимости выполнена программным обеспечением фирмы изготовителя спутниковой аппаратуры Acnovo GX 9, имеющей погрешность в режиме RTK Mt=±10мм+1мм/км СКО Mt=±10мм+1мм/4.7
—	н1451О	—	—	—	405550.	1361990	—	Метод	0.10	Оценка точности спутниковых

КАРТА-ПЛАН ТЕРРИТОРИИ										
Описание местоположения здания, сооружения, объекта незавершенного строительства на земельном участке										
					78	.57		спутниковых геодезических измерений (определений)		определений координат точек границ объекта недвижимости выполнена программным обеспечением фирмы изготовителя спутниковой аппаратуры Acnovo GX 9, имеющей погрешность в режиме RTK Mt=±10мм+1мм/км СКО Mt=±10мм+1мм/4.7
—	н1452О	—	—	—	405550.80	1361992.13	—	Метод спутниковых геодезических измерений (определений)	0.10	Оценка точности спутниковых определений координат точек границ объекта недвижимости выполнена программным обеспечением фирмы изготовителя спутниковой аппаратуры Acnovo GX 9, имеющей погрешность в режиме RTK Mt=±10мм+1мм/км СКО Mt=±10мм+1мм/4.7
—	н1453О	—	—	—	405537.17	1361992.34	—	Метод спутниковых геодезических измерений (определений)	0.10	Оценка точности спутниковых определений координат точек границ объекта недвижимости выполнена программным обеспечением фирмы изготовителя спутниковой аппаратуры Acnovo GX 9, имеющей погрешность в режиме RTK Mt=±10мм+1мм/км СКО Mt=±10мм+1мм/4.7
—	н1454О	—	—	—	405537.15	1361990.90	—	Метод спутниковых геодезических измерений	0.10	Оценка точности спутниковых определений координат точек границ объекта недвижимости выполнена

								(определений)		программным обеспечением фирмы изготовителя спутниковой аппаратуры Acnovo GX 9, имеющей погрешность в режиме RTK Mt=±10мм+1мм/км СКО Mt=±10мм+1мм/4.7
—	н1455О	—	—	—	405528.38	1361991.01	—	Метод спутниковых геодезических измерений (определений)	0.10	Оценка точности спутниковых определений координат точек границ объекта недвижимости выполнена программным обеспечением фирмы изготовителя спутниковой аппаратуры Acnovo GX 9, имеющей погрешность в режиме RTK Mt=±10мм+1мм/км СКО Mt=±10мм+1мм/4.7
—	н1456О	—	—	—	405528.41	1361992.53	—	Метод спутниковых геодезических измерений (определений)	0.10	Оценка точности спутниковых определений координат точек границ объекта недвижимости выполнена программным обеспечением фирмы изготовителя спутниковой аппаратуры Acnovo GX 9, имеющей погрешность в режиме RTK Mt=±10мм+1мм/км СКО Mt=±10мм+1мм/4.7
—	н1457О	—	—	—	405514.77	1361992.76	—	Метод спутниковых геодезических измерений (определений)	0.10	Оценка точности спутниковых определений координат точек границ объекта недвижимости выполнена программным обеспечением фирмы изготовителя спутниковой аппаратуры Acnovo

КАРТА-ПЛАН ТЕРРИТОРИИ Описание местоположения здания, сооружения, объекта незавершенного строительства на земельном участке										
										GX 9, имеющей погрешность в режиме RTK Mt=±10мм+1мм/км СКО Mt=±10мм+1мм/4.7
—	н1458О	—	—	—	405514.76	1361991.31	—	Метод спутниковых геодезических измерений (определений)	0.10	Оценка точности спутниковых определений координат точек границ объекта недвижимости выполнена программным обеспечением фирмы изготовителя спутниковой аппаратуры Acnovo GX 9, имеющей погрешность в режиме RTK Mt=±10мм+1мм/км СКО Mt=±10мм+1мм/4.7
—	н1459О	—	—	—	405506.05	1361991.44	—	Метод спутниковых геодезических измерений (определений)	0.10	Оценка точности спутниковых определений координат точек границ объекта недвижимости выполнена программным обеспечением фирмы изготовителя спутниковой аппаратуры Acnovo GX 9, имеющей погрешность в режиме RTK Mt=±10мм+1мм/км СКО Mt=±10мм+1мм/4.7
—	н1460О	—	—	—	405506.07	1361992.96	—	Метод спутниковых геодезических измерений (определений)	0.10	Оценка точности спутниковых определений координат точек границ объекта недвижимости выполнена программным обеспечением фирмы изготовителя спутниковой аппаратуры Acnovo GX 9, имеющей погрешность в режиме RTK Mt=±10мм+1мм/км СКО

КАРТА-ПЛАН ТЕРРИТОРИИ

Описание местоположения здания, сооружения, объекта незавершенного строительства на земельном участке

										Mt=±10мм+1мм/4.7
—	н1461О	—	—	—	405497.83	1361993.09	—	Метод спутниковых геодезических измерений (определений)	0.10	Оценка точности спутниковых определений координат точек границ объекта недвижимости выполнена программным обеспечением фирмы изготовителя спутниковой аппаратуры Acnovo GX 9, имеющей погрешность в режиме RTK Mt=±10мм+1мм/км СКО Mt=±10мм+1мм/4.7
—	н1462О	—	—	—	405497.62	1361979.35	—	Метод спутниковых геодезических измерений (определений)	0.10	Оценка точности спутниковых определений координат точек границ объекта недвижимости выполнена программным обеспечением фирмы изготовителя спутниковой аппаратуры Acnovo GX 9, имеющей погрешность в режиме RTK Mt=±10мм+1мм/км СКО Mt=±10мм+1мм/4.7
—	н1447О	—	—	—	405567.89	1361978.06	—	Метод спутниковых геодезических измерений (определений)	0.10	Оценка точности спутниковых определений координат точек границ объекта недвижимости выполнена программным обеспечением фирмы изготовителя спутниковой аппаратуры Acnovo GX 9, имеющей погрешность в режиме RTK Mt=±10мм+1мм/км СКО Mt=±10мм+1мм/4.7

КАРТА-ПЛАН ТЕРРИТОРИИ

Описание местоположения здания, сооружения, объекта незавершенного строительства на земельном участке

2. Характеристики здания, сооружения, объекта незавершенного строительства с кадастровым номером (обозначением) 74:33:0311001:539

№ п/п	Наименование характеристики	Значение характеристики
1	2	3
1	Вид объекта недвижимости	здание
2	Ранее присвоенный государственный учетный номер здания, сооружения, объекта незавершенного строительства (кадастровый, инвентарный или условный номер)	—
3	Кадастровый номер земельного участка (земельных участков), в границах которого (которых) расположено здание, сооружение, объект незавершенного строительства	74:33:0311001:143
4	Номер кадастрового квартала (кадастровых кварталов), в пределах которого (которых) расположено здание, сооружение, объект незавершенного строительства	74:33:0311001
5	Адрес здания, сооружения, объекта незавершенного строительства	—
	Местоположение здания, сооружения, объекта незавершенного строительства	Челябинская область, г. Магнитогорск, ул. Советская, д. 207
	Дополнительные сведения о местоположении	—
6	Иные сведения	—

1. Сведения о характерных точках контура
вид объекта недвижимости (здание, сооружение, объект незавершенного строительства) здание
кадастровый номер (обозначение) 74:33:0311001:541

Зона № 1

Номер контура	Номера характерных точек контура	Существующие			Уточненные			Метод определения координат	Средняя квадратическая погрешность определения координат характерной точки (M_t), м	Формулы, примененные для расчета средней квадратической погрешности определения координат характерной точки (M_t), м
		Координаты, м		R, м	Координаты, м		R, м			
		X	Y		X	Y				
1	2	3	4	5	6	7	8	9	10	11
—	н1463О	—	—	—	405456.51	1362035.42	—	Метод спутниковых геодезических	0.10	Оценка точности спутниковых определений координат точек границ объекта недвижимости

								измерений (определений)		выполнена программным обеспечением фирмы изготовителя спутниковой аппаратуры Acnovo GX 9, имеющей погрешность в режиме RTK Mt=±10мм+1мм/км СКО Mt=±10мм+1мм/4.7
—	н1464О	—	—	—	405456.49	1362039.87	—	Метод спутниковых геодезических измерений (определений)	0.10	Оценка точности спутниковых определений координат точек границ объекта недвижимости выполнена программным обеспечением фирмы изготовителя спутниковой аппаратуры Acnovo GX 9, имеющей погрешность в режиме RTK Mt=±10мм+1мм/км СКО Mt=±10мм+1мм/4.7
—	н1465О	—	—	—	405458.07	1362039.88	—	Метод спутниковых геодезических измерений (определений)	0.10	Оценка точности спутниковых определений координат точек границ объекта недвижимости выполнена программным обеспечением фирмы изготовителя спутниковой аппаратуры Acnovo GX 9, имеющей погрешность в режиме RTK Mt=±10мм+1мм/км СКО Mt=±10мм+1мм/4.7
—	н1466О	—	—	—	405458.06	1362043.90	—	Метод спутниковых геодезических измерений (определений)	0.10	Оценка точности спутниковых определений координат точек границ объекта недвижимости выполнена программным обеспечением фирмы изготовителя

КАРТА-ПЛАН ТЕРРИТОРИИ Описание местоположения здания, сооружения, объекта незавершенного строительства на земельном участке										
										спутниковой аппаратуры Acnovo GX 9, имеющей погрешность в режиме RTK Mt=±10мм+1мм/км СКО Mt=±10мм+1мм/4.7
—	н1467О	—	—	—	405459.88	1362043.90	—	Метод спутниковых геодезических измерений (определений)	0.10	Оценка точности спутниковых определений координат точек границ объекта недвижимости выполнена программным обеспечением фирмы изготовителя спутниковой аппаратуры Acnovo GX 9, имеющей погрешность в режиме RTK Mt=±10мм+1мм/км СКО Mt=±10мм+1мм/4.7
—	н1468О	—	—	—	405459.86	1362048.45	—	Метод спутниковых геодезических измерений (определений)	0.10	Оценка точности спутниковых определений координат точек границ объекта недвижимости выполнена программным обеспечением фирмы изготовителя спутниковой аппаратуры Acnovo GX 9, имеющей погрешность в режиме RTK Mt=±10мм+1мм/км СКО Mt=±10мм+1мм/4.7
—	н1469О	—	—	—	405458.11	1362048.46	—	Метод спутниковых геодезических измерений (определений)	0.10	Оценка точности спутниковых определений координат точек границ объекта недвижимости выполнена программным обеспечением фирмы изготовителя спутниковой аппаратуры Acnovo GX 9, имеющей погрешность в режиме RTK

КАРТА-ПЛАН ТЕРРИТОРИИ

Описание местоположения здания, сооружения, объекта незавершенного строительства на земельном участке

										Mt=±10мм+1мм/км СКО Mt=±10мм+1мм/4.7
—	н1470О	—	—	—	405458.11	1362050.37	—	Метод спутниковых геодезических измерений (определений)	0.10	Оценка точности спутниковых определений координат точек границ объекта недвижимости выполнена программным обеспечением фирмы изготовителя спутниковой аппаратуры Acnovo GX 9, имеющей погрешность в режиме RTK Mt=±10мм+1мм/км СКО Mt=±10мм+1мм/4.7
—	н1471О	—	—	—	405460.47	1362050.37	—	Метод спутниковых геодезических измерений (определений)	0.10	Оценка точности спутниковых определений координат точек границ объекта недвижимости выполнена программным обеспечением фирмы изготовителя спутниковой аппаратуры Acnovo GX 9, имеющей погрешность в режиме RTK Mt=±10мм+1мм/км СКО Mt=±10мм+1мм/4.7
—	н1472О	—	—	—	405460.54	1362058.16	—	Метод спутниковых геодезических измерений (определений)	0.10	Оценка точности спутниковых определений координат точек границ объекта недвижимости выполнена программным обеспечением фирмы изготовителя спутниковой аппаратуры Acnovo GX 9, имеющей погрешность в режиме RTK Mt=±10мм+1мм/км СКО Mt=±10мм+1мм/4.7
—	н1473О	—	—	—	405456.	1362058	—	Метод	0.10	Оценка точности спутниковых

КАРТА-ПЛАН ТЕРРИТОРИИ Описание местоположения здания, сооружения, объекта незавершенного строительства на земельном участке										
					10	.18		спутниковых геодезических измерений (определений)		определений координат точек границ объекта недвижимости выполнена программным обеспечением фирмы изготовителя спутниковой аппаратуры Acnovo GX 9, имеющей погрешность в режиме RTK Mt=±10мм+1мм/км СКО Mt=±10мм+1мм/4.7
—	н1474О	—	—	—	405456.10	1362059.81	—	Метод спутниковых геодезических измерений (определений)	0.10	Оценка точности спутниковых определений координат точек границ объекта недвижимости выполнена программным обеспечением фирмы изготовителя спутниковой аппаратуры Acnovo GX 9, имеющей погрешность в режиме RTK Mt=±10мм+1мм/км СКО Mt=±10мм+1мм/4.7
—	н1475О	—	—	—	405455.36	1362059.82	—	Метод спутниковых геодезических измерений (определений)	0.10	Оценка точности спутниковых определений координат точек границ объекта недвижимости выполнена программным обеспечением фирмы изготовителя спутниковой аппаратуры Acnovo GX 9, имеющей погрешность в режиме RTK Mt=±10мм+1мм/км СКО Mt=±10мм+1мм/4.7
—	н1476О	—	—	—	405455.34	1362060.68	—	Метод спутниковых геодезических измерений	0.10	Оценка точности спутниковых определений координат точек границ объекта недвижимости выполнена

								(определений)		программным обеспечением фирмы изготовителя спутниковой аппаратуры Acnovo GX 9, имеющей погрешность в режиме RTK Mt=±10мм+1мм/км СКО Mt=±10мм+1мм/4.7
—	н1477О	—	—	—	405455.21	1362061.08	—	Метод спутниковых геодезических измерений (определений)	0.10	Оценка точности спутниковых определений координат точек границ объекта недвижимости выполнена программным обеспечением фирмы изготовителя спутниковой аппаратуры Acnovo GX 9, имеющей погрешность в режиме RTK Mt=±10мм+1мм/км СКО Mt=±10мм+1мм/4.7
—	н1478О	—	—	—	405454.86	1362061.32	—	Метод спутниковых геодезических измерений (определений)	0.10	Оценка точности спутниковых определений координат точек границ объекта недвижимости выполнена программным обеспечением фирмы изготовителя спутниковой аппаратуры Acnovo GX 9, имеющей погрешность в режиме RTK Mt=±10мм+1мм/км СКО Mt=±10мм+1мм/4.7
—	н1479О	—	—	—	405452.18	1362061.32	—	Метод спутниковых геодезических измерений (определений)	0.10	Оценка точности спутниковых определений координат точек границ объекта недвижимости выполнена программным обеспечением фирмы изготовителя спутниковой аппаратуры Acnovo

										GX 9, имеющей погрешность в режиме RTK Mt=±10мм+1мм/км СКО Mt=±10мм+1мм/4.7
—	н1480О	—	—	—	405452.18	1362061.60	—	Метод спутниковых геодезических измерений (определений)	0.10	Оценка точности спутниковых определений координат точек границ объекта недвижимости выполнена программным обеспечением фирмы изготовителя спутниковой аппаратуры Acnovo GX 9, имеющей погрешность в режиме RTK Mt=±10мм+1мм/км СКО Mt=±10мм+1мм/4.7
—	н1481О	—	—	—	405451.62	1362061.60	—	Метод спутниковых геодезических измерений (определений)	0.10	Оценка точности спутниковых определений координат точек границ объекта недвижимости выполнена программным обеспечением фирмы изготовителя спутниковой аппаратуры Acnovo GX 9, имеющей погрешность в режиме RTK Mt=±10мм+1мм/км СКО Mt=±10мм+1мм/4.7
—	н1482О	—	—	—	405451.62	1362061.31	—	Метод спутниковых геодезических измерений (определений)	0.10	Оценка точности спутниковых определений координат точек границ объекта недвижимости выполнена программным обеспечением фирмы изготовителя спутниковой аппаратуры Acnovo GX 9, имеющей погрешность в режиме RTK Mt=±10мм+1мм/км СКО

КАРТА-ПЛАН ТЕРРИТОРИИ

Описание местоположения здания, сооружения, объекта незавершенного строительства на земельном участке

										Mt=±10мм+1мм/4.7
—	н1483О	—	—	—	405448.70	1362061.30	—	Метод спутниковых геодезических измерений (определений)	0.10	Оценка точности спутниковых определений координат точек границ объекта недвижимости выполнена программным обеспечением фирмы изготовителя спутниковой аппаратуры Acnovo GX 9, имеющей погрешность в режиме RTK Mt=±10мм+1мм/км СКО Mt=±10мм+1мм/4.7
—	н1484О	—	—	—	405448.43	1362061.13	—	Метод спутниковых геодезических измерений (определений)	0.10	Оценка точности спутниковых определений координат точек границ объекта недвижимости выполнена программным обеспечением фирмы изготовителя спутниковой аппаратуры Acnovo GX 9, имеющей погрешность в режиме RTK Mt=±10мм+1мм/км СКО Mt=±10мм+1мм/4.7
—	н1485О	—	—	—	405448.31	1362060.77	—	Метод спутниковых геодезических измерений (определений)	0.10	Оценка точности спутниковых определений координат точек границ объекта недвижимости выполнена программным обеспечением фирмы изготовителя спутниковой аппаратуры Acnovo GX 9, имеющей погрешность в режиме RTK Mt=±10мм+1мм/км СКО Mt=±10мм+1мм/4.7
—	н1486О	—	—	—	405448.31	1362059.83	—	Метод спутниковых	0.10	Оценка точности спутниковых определений координат точек

								геодезических измерений (определений)		границ объекта недвижимости выполнена программным обеспечением фирмы изготовителя спутниковой аппаратуры Acnovo GX 9, имеющей погрешность в режиме RTK Mt=±10мм+1мм/км СКО Mt=±10мм+1мм/4.7
—	н1487О	—	—	—	405445.62	1362059.85	—	Метод спутниковых геодезических измерений (определений)	0.10	Оценка точности спутниковых определений координат точек границ объекта недвижимости выполнена программным обеспечением фирмы изготовителя спутниковой аппаратуры Acnovo GX 9, имеющей погрешность в режиме RTK Mt=±10мм+1мм/км СКО Mt=±10мм+1мм/4.7
—	н1488О	—	—	—	405445.61	1362062.33	—	Метод спутниковых геодезических измерений (определений)	0.10	Оценка точности спутниковых определений координат точек границ объекта недвижимости выполнена программным обеспечением фирмы изготовителя спутниковой аппаратуры Acnovo GX 9, имеющей погрешность в режиме RTK Mt=±10мм+1мм/км СКО Mt=±10мм+1мм/4.7
—	н1489О	—	—	—	405438.00	1362062.39	—	Метод спутниковых геодезических измерений (определений)	0.10	Оценка точности спутниковых определений координат точек границ объекта недвижимости выполнена программным обеспечением

										фирмы изготовителя спутниковой аппаратуры Acnovo GX 9, имеющей погрешность в режиме RTK Mt=±10мм+1мм/км СКО Mt=±10мм+1мм/4.7
—	н1490О	—	—	—	405437.89	1362057.93	—	Метод спутниковых геодезических измерений (определений)	0.10	Оценка точности спутниковых определений координат точек границ объекта недвижимости выполнена программным обеспечением фирмы изготовителя спутниковой аппаратуры Acnovo GX 9, имеющей погрешность в режиме RTK Mt=±10мм+1мм/км СКО Mt=±10мм+1мм/4.7
—	н1491О	—	—	—	405436.32	1362057.95	—	Метод спутниковых геодезических измерений (определений)	0.10	Оценка точности спутниковых определений координат точек границ объекта недвижимости выполнена программным обеспечением фирмы изготовителя спутниковой аппаратуры Acnovo GX 9, имеющей погрешность в режиме RTK Mt=±10мм+1мм/км СКО Mt=±10мм+1мм/4.7
—	н1492О	—	—	—	405436.28	1362057.26	—	Метод спутниковых геодезических измерений (определений)	0.10	Оценка точности спутниковых определений координат точек границ объекта недвижимости выполнена программным обеспечением фирмы изготовителя спутниковой аппаратуры Acnovo GX 9, имеющей

КАРТА-ПЛАН ТЕРРИТОРИИ Описание местоположения здания, сооружения, объекта незавершенного строительства на земельном участке										
										погрешность в режиме RTK Mt=±10мм+1мм/км СКО Mt=±10мм+1мм/4.7
—	н1493О	—	—	—	405435.39	1362057.30	—	Метод спутниковых геодезических измерений (определений)	0.10	Оценка точности спутниковых определений координат точек границ объекта недвижимости выполнена программным обеспечением фирмы изготовителя спутниковой аппаратуры Acnovo GX 9, имеющей погрешность в режиме RTK Mt=±10мм+1мм/км СКО Mt=±10мм+1мм/4.7
—	н1494О	—	—	—	405435.08	1362057.08	—	Метод спутниковых геодезических измерений (определений)	0.10	Оценка точности спутниковых определений координат точек границ объекта недвижимости выполнена программным обеспечением фирмы изготовителя спутниковой аппаратуры Acnovo GX 9, имеющей погрешность в режиме RTK Mt=±10мм+1мм/км СКО Mt=±10мм+1мм/4.7
—	н1495О	—	—	—	405434.97	1362056.68	—	Метод спутниковых геодезических измерений (определений)	0.10	Оценка точности спутниковых определений координат точек границ объекта недвижимости выполнена программным обеспечением фирмы изготовителя спутниковой аппаратуры Acnovo GX 9, имеющей погрешность в режиме RTK Mt=±10мм+1мм/км СКО Mt=±10мм+1мм/4.7

—	н1496О	—	—	—	405434.90	1362054.04	—	Метод спутниковых геодезических измерений (определений)	0.10	Оценка точности спутниковых определений координат точек границ объекта недвижимости выполнена программным обеспечением фирмы изготовителя спутниковой аппаратуры Acnovo GX 9, имеющей погрешность в режиме RTK Mt=±10мм+1мм/км СКО Mt=±10мм+1мм/4.7
—	н1497О	—	—	—	405434.57	1362054.05	—	Метод спутниковых геодезических измерений (определений)	0.10	Оценка точности спутниковых определений координат точек границ объекта недвижимости выполнена программным обеспечением фирмы изготовителя спутниковой аппаратуры Acnovo GX 9, имеющей погрешность в режиме RTK Mt=±10мм+1мм/км СКО Mt=±10мм+1мм/4.7
—	н1498О	—	—	—	405434.54	1362053.28	—	Метод спутниковых геодезических измерений (определений)	0.10	Оценка точности спутниковых определений координат точек границ объекта недвижимости выполнена программным обеспечением фирмы изготовителя спутниковой аппаратуры Acnovo GX 9, имеющей погрешность в режиме RTK Mt=±10мм+1мм/км СКО Mt=±10мм+1мм/4.7
—	н1499О	—	—	—	405434.87	1362053.27	—	Метод спутниковых геодезических	0.10	Оценка точности спутниковых определений координат точек границ объекта недвижимости

КАРТА-ПЛАН ТЕРРИТОРИИ Описание местоположения здания, сооружения, объекта незавершенного строительства на земельном участке										
								измерений (определений)		выполнена программным обеспечением фирмы изготовителя спутниковой аппаратуры Acnovo GX 9, имеющей погрешность в режиме RTK Mt=±10мм+1мм/км СКО Mt=±10мм+1мм/4.7
—	н1500О	—	—	—	405434.78	1362050.63	—	Метод спутниковых геодезических измерений (определений)	0.10	Оценка точности спутниковых определений координат точек границ объекта недвижимости выполнена программным обеспечением фирмы изготовителя спутниковой аппаратуры Acnovo GX 9, имеющей погрешность в режиме RTK Mt=±10мм+1мм/км СКО Mt=±10мм+1мм/4.7
—	н1501О	—	—	—	405434.92	1362050.33	—	Метод спутниковых геодезических измерений (определений)	0.10	Оценка точности спутниковых определений координат точек границ объекта недвижимости выполнена программным обеспечением фирмы изготовителя спутниковой аппаратуры Acnovo GX 9, имеющей погрешность в режиме RTK Mt=±10мм+1мм/км СКО Mt=±10мм+1мм/4.7
—	н1502О	—	—	—	405435.31	1362050.04	—	Метод спутниковых геодезических измерений (определений)	0.10	Оценка точности спутниковых определений координат точек границ объекта недвижимости выполнена программным обеспечением фирмы изготовителя

										спутниковой аппаратуры Acnovo GX 9, имеющей погрешность в режиме RTK Mt=±10мм+1мм/км СКО Mt=±10мм+1мм/4.7
—	н1503О	—	—	—	405436.21	1362050.01	—	Метод спутниковых геодезических измерений (определений)	0.10	Оценка точности спутниковых определений координат точек границ объекта недвижимости выполнена программным обеспечением фирмы изготовителя спутниковой аппаратуры Acnovo GX 9, имеющей погрешность в режиме RTK Mt=±10мм+1мм/км СКО Mt=±10мм+1мм/4.7
—	н1504О	—	—	—	405436.15	1362047.41	—	Метод спутниковых геодезических измерений (определений)	0.10	Оценка точности спутниковых определений координат точек границ объекта недвижимости выполнена программным обеспечением фирмы изготовителя спутниковой аппаратуры Acnovo GX 9, имеющей погрешность в режиме RTK Mt=±10мм+1мм/км СКО Mt=±10мм+1мм/4.7
—	н1505О	—	—	—	405433.76	1362047.42	—	Метод спутниковых геодезических измерений (определений)	0.10	Оценка точности спутниковых определений координат точек границ объекта недвижимости выполнена программным обеспечением фирмы изготовителя спутниковой аппаратуры Acnovo GX 9, имеющей погрешность в режиме RTK

КАРТА-ПЛАН ТЕРРИТОРИИ

Описание местоположения здания, сооружения, объекта незавершенного строительства на земельном участке

										Mt=±10мм+1мм/км СКО Mt=±10мм+1мм/4.7
—	н1506О	—	—	—	405433.64	1362039.72	—	Метод спутниковых геодезических измерений (определений)	0.10	Оценка точности спутниковых определений координат точек границ объекта недвижимости выполнена программным обеспечением фирмы изготовителя спутниковой аппаратуры Acnovo GX 9, имеющей погрешность в режиме RTK Mt=±10мм+1мм/км СКО Mt=±10мм+1мм/4.7
—	н1507О	—	—	—	405438.00	1362039.70	—	Метод спутниковых геодезических измерений (определений)	0.10	Оценка точности спутниковых определений координат точек границ объекта недвижимости выполнена программным обеспечением фирмы изготовителя спутниковой аппаратуры Acnovo GX 9, имеющей погрешность в режиме RTK Mt=±10мм+1мм/км СКО Mt=±10мм+1мм/4.7
—	н1508О	—	—	—	405438.00	1362038.05	—	Метод спутниковых геодезических измерений (определений)	0.10	Оценка точности спутниковых определений координат точек границ объекта недвижимости выполнена программным обеспечением фирмы изготовителя спутниковой аппаратуры Acnovo GX 9, имеющей погрешность в режиме RTK Mt=±10мм+1мм/км СКО Mt=±10мм+1мм/4.7
—	н1509О	—	—	—	405438.	1362038	—	Метод	0.10	Оценка точности спутниковых

КАРТА-ПЛАН ТЕРРИТОРИИ										
Описание местоположения здания, сооружения, объекта незавершенного строительства на земельном участке										
					71	.03		спутниковых геодезических измерений (определений)		определений координат точек границ объекта недвижимости выполнена программным обеспечением фирмы изготовителя спутниковой аппаратуры Acnovo GX 9, имеющей погрешность в режиме RTK Mt=±10мм+1мм/км СКО Mt=±10мм+1мм/4.7
—	н1510О	—	—	—	405438.71	1362037.17	—	Метод спутниковых геодезических измерений (определений)	0.10	Оценка точности спутниковых определений координат точек границ объекта недвижимости выполнена программным обеспечением фирмы изготовителя спутниковой аппаратуры Acnovo GX 9, имеющей погрешность в режиме RTK Mt=±10мм+1мм/км СКО Mt=±10мм+1мм/4.7
—	н1511О	—	—	—	405438.99	1362036.77	—	Метод спутниковых геодезических измерений (определений)	0.10	Оценка точности спутниковых определений координат точек границ объекта недвижимости выполнена программным обеспечением фирмы изготовителя спутниковой аппаратуры Acnovo GX 9, имеющей погрешность в режиме RTK Mt=±10мм+1мм/км СКО Mt=±10мм+1мм/4.7
—	н1512О	—	—	—	405439.38	1362036.53	—	Метод спутниковых геодезических измерений	0.10	Оценка точности спутниковых определений координат точек границ объекта недвижимости выполнена

								(определений)		программным обеспечением фирмы изготовителя спутниковой аппаратуры Acnovo GX 9, имеющей погрешность в режиме RTK Mt=±10мм+1мм/км СКО Mt=±10мм+1мм/4.7
—	н1513О	—	—	—	405441.94	1362036.49	—	Метод спутниковых геодезических измерений (определений)	0.10	Оценка точности спутниковых определений координат точек границ объекта недвижимости выполнена программным обеспечением фирмы изготовителя спутниковой аппаратуры Acnovo GX 9, имеющей погрешность в режиме RTK Mt=±10мм+1мм/км СКО Mt=±10мм+1мм/4.7
—	н1514О	—	—	—	405441.96	1362036.20	—	Метод спутниковых геодезических измерений (определений)	0.10	Оценка точности спутниковых определений координат точек границ объекта недвижимости выполнена программным обеспечением фирмы изготовителя спутниковой аппаратуры Acnovo GX 9, имеющей погрешность в режиме RTK Mt=±10мм+1мм/км СКО Mt=±10мм+1мм/4.7
—	н1515О	—	—	—	405442.62	1362036.20	—	Метод спутниковых геодезических измерений (определений)	0.10	Оценка точности спутниковых определений координат точек границ объекта недвижимости выполнена программным обеспечением фирмы изготовителя спутниковой аппаратуры Acnovo

КАРТА-ПЛАН ТЕРРИТОРИИ Описание местоположения здания, сооружения, объекта незавершенного строительства на земельном участке										
										GX 9, имеющей погрешность в режиме RTK Mt=±10мм+1мм/км СКО Mt=±10мм+1мм/4.7
—	н1516О	—	—	—	405442.62	1362036.42	—	Метод спутниковых геодезических измерений (определений)	0.10	Оценка точности спутниковых определений координат точек границ объекта недвижимости выполнена программным обеспечением фирмы изготовителя спутниковой аппаратуры Acnovo GX 9, имеющей погрешность в режиме RTK Mt=±10мм+1мм/км СКО Mt=±10мм+1мм/4.7
—	н1517О	—	—	—	405445.32	1362036.43	—	Метод спутниковых геодезических измерений (определений)	0.10	Оценка точности спутниковых определений координат точек границ объекта недвижимости выполнена программным обеспечением фирмы изготовителя спутниковой аппаратуры Acnovo GX 9, имеющей погрешность в режиме RTK Mt=±10мм+1мм/км СКО Mt=±10мм+1мм/4.7
—	н1518О	—	—	—	405445.72	1362036.61	—	Метод спутниковых геодезических измерений (определений)	0.10	Оценка точности спутниковых определений координат точек границ объекта недвижимости выполнена программным обеспечением фирмы изготовителя спутниковой аппаратуры Acnovo GX 9, имеющей погрешность в режиме RTK Mt=±10мм+1мм/км СКО

КАРТА-ПЛАН ТЕРРИТОРИИ

Описание местоположения здания, сооружения, объекта незавершенного строительства на земельном участке

										Mt=±10мм+1мм/4.7
—	н1519О	—	—	—	405445.95	1362037.03	—	Метод спутниковых геодезических измерений (определений)	0.10	Оценка точности спутниковых определений координат точек границ объекта недвижимости выполнена программным обеспечением фирмы изготовителя спутниковой аппаратуры Acnovo GX 9, имеющей погрешность в режиме RTK Mt=±10мм+1мм/км СКО Mt=±10мм+1мм/4.7
—	н1520О	—	—	—	405445.95	1362038.00	—	Метод спутниковых геодезических измерений (определений)	0.10	Оценка точности спутниковых определений координат точек границ объекта недвижимости выполнена программным обеспечением фирмы изготовителя спутниковой аппаратуры Acnovo GX 9, имеющей погрешность в режиме RTK Mt=±10мм+1мм/км СКО Mt=±10мм+1мм/4.7
—	н1521О	—	—	—	405448.68	1362037.98	—	Метод спутниковых геодезических измерений (определений)	0.10	Оценка точности спутниковых определений координат точек границ объекта недвижимости выполнена программным обеспечением фирмы изготовителя спутниковой аппаратуры Acnovo GX 9, имеющей погрешность в режиме RTK Mt=±10мм+1мм/км СКО Mt=±10мм+1мм/4.7
—	н1522О	—	—	—	405448.73	1362035.46	—	Метод спутниковых	0.10	Оценка точности спутниковых определений координат точек

КАРТА-ПЛАН ТЕРРИТОРИИ

Описание местоположения здания, сооружения, объекта незавершенного строительства на земельном участке

								геодезических измерений (определений)		границ объекта недвижимости выполнена программным обеспечением фирмы изготовителя спутниковой аппаратуры Acnovo GX 9, имеющей погрешность в режиме RTK Mt=±10мм+1мм/км СКО Mt=±10мм+1мм/4.7
—	н1463О	—	—	—	405456.51	1362035.42	—	Метод спутниковых геодезических измерений (определений)	0.10	Оценка точности спутниковых определений координат точек границ объекта недвижимости выполнена программным обеспечением фирмы изготовителя спутниковой аппаратуры Acnovo GX 9, имеющей погрешность в режиме RTK Mt=±10мм+1мм/км СКО Mt=±10мм+1мм/4.7

2. Характеристики здания, сооружения, объекта незавершенного строительства с кадастровым номером (обозначением) 74:33:0311001:541

№ п/п	Наименование характеристики	Значение характеристики
1	2	3
1	Вид объекта недвижимости	здание
2	Ранее присвоенный государственный учетный номер здания, сооружения, объекта незавершенного строительства (кадастровый, инвентарный или условный номер)	—
3	Кадастровый номер земельного участка (земельных участков), в границах которого (которых) расположено здание, сооружение, объект незавершенного строительства	74:33:0311001:151
4	Номер кадастрового квартала (кадастровых кварталов), в пределах которого (которых) расположено здание, сооружение, объект незавершенного строительства	74:33:0311001
5	Адрес здания, сооружения, объекта незавершенного строительства	—
	Местоположение здания, сооружения, объекта незавершенного	Челябинская область, г. Магнитогорск, ул. Советская, д. 209, корп. 1

КАРТА-ПЛАН ТЕРРИТОРИИ

Описание местоположения здания, сооружения, объекта незавершенного строительства на земельном участке

1	2	3
	строительства	
	Дополнительные сведения о местоположении	—
6	Иные сведения	—

1. Сведения о характерных точках контура
вид объекта недвижимости (здание, сооружение, объект незавершенного строительства) здание
кадастровый номер (обозначение) 74:33:0311001:542

Зона № 1

Номер контура	Номера характерных точек контура	Существующие			Уточненные			Метод определения координат	Средняя квадратическая погрешность определения координат характерной точки (M_t), м	Формулы, примененные для расчета средней квадратической погрешности определения координат характерной точки (M_t), м
		Координаты, м		R, м	Координаты, м		R, м			
		X	Y		X	Y				
1	2	3	4	5	6	7	8	9	10	11
—	н1523О	—	—	—	405492.28	1362008.32	—	Метод спутниковых геодезических измерений (определений)	0.10	Оценка точности спутниковых определений координат точек границ объекта недвижимости выполнена программным обеспечением фирмы изготовителя спутниковой аппаратуры Acnovo GX 9, имеющей погрешность в режиме RTK Mt=±10мм+1мм/км СКО Mt=±10мм+1мм/4.7
—	н1524О	—	—	—	405492.50	1362022.11	—	Метод спутниковых геодезических измерений (определений)	0.10	Оценка точности спутниковых определений координат точек границ объекта недвижимости выполнена программным обеспечением фирмы изготовителя спутниковой аппаратуры Acnovo

КАРТА-ПЛАН ТЕРРИТОРИИ Описание местоположения здания, сооружения, объекта незавершенного строительства на земельном участке										
										GX 9, имеющей погрешность в режиме RTK Mt=±10мм+1мм/км СКО Mt=±10мм+1мм/4.7
—	н1525О	—	—	—	405491.07	1362022.14	—	Метод спутниковых геодезических измерений (определений)	0.10	Оценка точности спутниковых определений координат точек границ объекта недвижимости выполнена программным обеспечением фирмы изготовителя спутниковой аппаратуры Acnovo GX 9, имеющей погрешность в режиме RTK Mt=±10мм+1мм/км СКО Mt=±10мм+1мм/4.7
—	н1526О	—	—	—	405491.18	1362030.88	—	Метод спутниковых геодезических измерений (определений)	0.10	Оценка точности спутниковых определений координат точек границ объекта недвижимости выполнена программным обеспечением фирмы изготовителя спутниковой аппаратуры Acnovo GX 9, имеющей погрешность в режиме RTK Mt=±10мм+1мм/км СКО Mt=±10мм+1мм/4.7
—	н1527О	—	—	—	405492.64	1362030.87	—	Метод спутниковых геодезических измерений (определений)	0.10	Оценка точности спутниковых определений координат точек границ объекта недвижимости выполнена программным обеспечением фирмы изготовителя спутниковой аппаратуры Acnovo GX 9, имеющей погрешность в режиме RTK Mt=±10мм+1мм/км СКО

КАРТА-ПЛАН ТЕРРИТОРИИ

Описание местоположения здания, сооружения, объекта незавершенного строительства на земельном участке

										Mt=±10мм+1мм/4.7
—	н1528О	—	—	—	405492.68	1362038.01	—	Метод спутниковых геодезических измерений (определений)	0.10	Оценка точности спутниковых определений координат точек границ объекта недвижимости выполнена программным обеспечением фирмы изготовителя спутниковой аппаратуры Acnovo GX 9, имеющей погрешность в режиме RTK Mt=±10мм+1мм/км СКО Mt=±10мм+1мм/4.7
—	н1529О	—	—	—	405479.15	1362038.19	—	Метод спутниковых геодезических измерений (определений)	0.10	Оценка точности спутниковых определений координат точек границ объекта недвижимости выполнена программным обеспечением фирмы изготовителя спутниковой аппаратуры Acnovo GX 9, имеющей погрешность в режиме RTK Mt=±10мм+1мм/км СКО Mt=±10мм+1мм/4.7
—	н1530О	—	—	—	405478.34	1361992.61	—	Метод спутниковых геодезических измерений (определений)	0.10	Оценка точности спутниковых определений координат точек границ объекта недвижимости выполнена программным обеспечением фирмы изготовителя спутниковой аппаратуры Acnovo GX 9, имеющей погрешность в режиме RTK Mt=±10мм+1мм/км СКО Mt=±10мм+1мм/4.7
—	н1531О	—	—	—	405492.12	1361992.45	—	Метод спутниковых	0.10	Оценка точности спутниковых определений координат точек

								геодезических измерений (определений)		границ объекта недвижимости выполнена программным обеспечением фирмы изготовителя спутниковой аппаратуры Acnovo GX 9, имеющей погрешность в режиме RTK Mt=±10мм+1мм/км СКО Mt=±10мм+1мм/4.7
—	н1532О	—	—	—	405492.20	1361999.70	—	Метод спутниковых геодезических измерений (определений)	0.10	Оценка точности спутниковых определений координат точек границ объекта недвижимости выполнена программным обеспечением фирмы изготовителя спутниковой аппаратуры Acnovo GX 9, имеющей погрешность в режиме RTK Mt=±10мм+1мм/км СКО Mt=±10мм+1мм/4.7
—	н1533О	—	—	—	405490.65	1361999.72	—	Метод спутниковых геодезических измерений (определений)	0.10	Оценка точности спутниковых определений координат точек границ объекта недвижимости выполнена программным обеспечением фирмы изготовителя спутниковой аппаратуры Acnovo GX 9, имеющей погрешность в режиме RTK Mt=±10мм+1мм/км СКО Mt=±10мм+1мм/4.7
—	н1534О	—	—	—	405490.77	1362008.34	—	Метод спутниковых геодезических измерений (определений)	0.10	Оценка точности спутниковых определений координат точек границ объекта недвижимости выполнена программным обеспечением

КАРТА-ПЛАН ТЕРРИТОРИИ

Описание местоположения здания, сооружения, объекта незавершенного строительства на земельном участке

										фирмы изготовителя спутниковой аппаратуры Acnovo GX 9, имеющей погрешность в режиме RTK Mt=±10мм+1мм/км СКО Mt=±10мм+1мм/4.7
—	н1523О	—	—	—	405492.28	1362008.32	—	Метод спутниковых геодезических измерений (определений)	0.10	Оценка точности спутниковых определений координат точек границ объекта недвижимости выполнена программным обеспечением фирмы изготовителя спутниковой аппаратуры Acnovo GX 9, имеющей погрешность в режиме RTK Mt=±10мм+1мм/км СКО Mt=±10мм+1мм/4.7

2. Характеристики здания, сооружения, объекта незавершенного строительства с кадастровым номером (обозначением) 74:33:0311001:542

№ п/п	Наименование характеристики	Значение характеристики
1	2	3
1	Вид объекта недвижимости	здание
2	Ранее присвоенный государственный учетный номер здания, сооружения, объекта незавершенного строительства (кадастровый, инвентарный или условный номер)	—
3	Кадастровый номер земельного участка (земельных участков), в границах которого (которых) расположено здание, сооружение, объект незавершенного строительства	74:33:0311001:10
4	Номер кадастрового квартала (кадастровых кварталов), в пределах которого (которых) расположено здание, сооружение, объект незавершенного строительства	74:33:0311001
5	Адрес здания, сооружения, объекта незавершенного строительства	—
	Местоположение здания, сооружения, объекта незавершенного строительства	Челябинская область, г. Магнитогорск, ул. Советская, д. 209
	Дополнительные сведения о местоположении	—

КАРТА-ПЛАН ТЕРРИТОРИИ

Описание местоположения здания, сооружения, объекта незавершенного строительства на земельном участке

1	2	3
6	Иные сведения	—

1. Сведения о характерных точках контура
вид объекта недвижимости (здание, сооружение, объект незавершенного строительства) здание
кадастровый номер (обозначение) 74:33:0311001:543

Зона № 1

Номер контура	Номера характерных точек контура	Существующие			Уточненные			Метод определения координат	Средняя квадратическая погрешность определения координат характерной точки (M_t), м	Формулы, примененные для расчета средней квадратической погрешности определения координат характерной точки (M_t), м
		Координаты, м		R, м	Координаты, м		R, м			
		X	Y		X	Y				
1	2	3	4	5	6	7	8	9	10	11
—	н1535О	—	—	—	405491.87	1361973.58	—	Метод спутниковых геодезических измерений (определений)	0.10	Оценка точности спутниковых определений координат точек границ объекта недвижимости выполнена программным обеспечением фирмы изготовителя спутниковой аппаратуры Acnovo GX 9, имеющей погрешность в режиме RTK Mt=±10мм+1мм/км СКО Mt=±10мм+1мм/4.7
—	н1531О	—	—	—	405492.12	1361992.45	—	Метод спутниковых геодезических измерений (определений)	0.10	Оценка точности спутниковых определений координат точек границ объекта недвижимости выполнена программным обеспечением фирмы изготовителя спутниковой аппаратуры Acnovo GX 9, имеющей погрешность в режиме RTK

КАРТА-ПЛАН ТЕРРИТОРИИ

Описание местоположения здания, сооружения, объекта незавершенного строительства на земельном участке

										Mt=±10мм+1мм/км СКО Mt=±10мм+1мм/4.7
—	н1530О	—	—	—	405478.34	1361992.61	—	Метод спутниковых геодезических измерений (определений)	0.10	Оценка точности спутниковых определений координат точек границ объекта недвижимости выполнена программным обеспечением фирмы изготовителя спутниковой аппаратуры Acnovo GX 9, имеющей погрешность в режиме RTK Mt=±10мм+1мм/км СКО Mt=±10мм+1мм/4.7
—	н1536О	—	—	—	405476.65	1361992.61	—	Метод спутниковых геодезических измерений (определений)	0.10	Оценка точности спутниковых определений координат точек границ объекта недвижимости выполнена программным обеспечением фирмы изготовителя спутниковой аппаратуры Acnovo GX 9, имеющей погрешность в режиме RTK Mt=±10мм+1мм/км СКО Mt=±10мм+1мм/4.7
—	н1537О	—	—	—	405476.44	1361973.77	—	Метод спутниковых геодезических измерений (определений)	0.10	Оценка точности спутниковых определений координат точек границ объекта недвижимости выполнена программным обеспечением фирмы изготовителя спутниковой аппаратуры Acnovo GX 9, имеющей погрешность в режиме RTK Mt=±10мм+1мм/км СКО Mt=±10мм+1мм/4.7
—	н1535О	—	—	—	405491.	1361973	—	Метод	0.10	Оценка точности спутниковых

КАРТА-ПЛАН ТЕРРИТОРИИ

Описание местоположения здания, сооружения, объекта незавершенного строительства на земельном участке

					87	.58		спутниковых геодезических измерений (определений)		определений координат точек границ объекта недвижимости выполнена программным обеспечением фирмы изготовителя спутниковой аппаратуры Acnovo GX 9, имеющей погрешность в режиме RTK Mt=±10мм+1мм/км СКО Mt=±10мм+1мм/4.7

2. Характеристики здания, сооружения, объекта незавершенного строительства с кадастровым номером (обозначением) 74:33:0311001:543

№ п/п	Наименование характеристики	Значение характеристики
1	2	3
1	Вид объекта недвижимости	здание
2	Ранее присвоенный государственный учетный номер здания, сооружения, объекта незавершенного строительства (кадастровый, инвентарный или условный номер)	—
3	Кадастровый номер земельного участка (земельных участков), в границах которого (которых) расположено здание, сооружение, объект незавершенного строительства	74:33:0311001:10, 74:33:0311001:58
4	Номер кадастрового квартала (кадастровых кварталов), в пределах которого (которых) расположено здание, сооружение, объект незавершенного строительства	74:33:0311001
5	Адрес здания, сооружения, объекта незавершенного строительства	—
	Местоположение здания, сооружения, объекта незавершенного строительства	Челябинская область, г. Магнитогорск, ул. Советская, д. 209
	Дополнительные сведения о местоположении	—
6	Иные сведения	—

КАРТА-ПЛАН ТЕРРИТОРИИ

Описание местоположения здания, сооружения, объекта незавершенного строительства на земельном участке

1. Сведения о характерных точках контура
вид объекта недвижимости (здание, сооружение, объект незавершенного строительства) здание
кадастровый номер (обозначение) 74:33:0311001:544

Зона № 1

Номер контура	Номера характерных точек контура	Существующие			Уточненные			Метод определения координат	Средняя квадратическая погрешность определения координат характерной точки (M_t), м	Формулы, примененные для расчета средней квадратической погрешности определения координат характерной точки (M_t), м
		Координаты, м		R, м	Координаты, м		R, м			
		X	Y		X	Y				
1	2	3	4	5	6	7	8	9	10	11
—	н1538О	—	—	—	405312.83	1362098.96	—	Метод спутниковых геодезических измерений (определений)	0.10	Оценка точности спутниковых определений координат точек границ объекта недвижимости выполнена программным обеспечением фирмы изготовителя спутниковой аппаратуры Acnovo GX 9, имеющей погрешность в режиме RTK Mt=±10мм+1мм/км СКО Mt=±10мм+1мм/4.7
—	н1539О	—	—	—	405312.81	1362103.51	—	Метод спутниковых геодезических измерений (определений)	0.10	Оценка точности спутниковых определений координат точек границ объекта недвижимости выполнена программным обеспечением фирмы изготовителя спутниковой аппаратуры Acnovo GX 9, имеющей погрешность в режиме RTK Mt=±10мм+1мм/км СКО Mt=±10мм+1мм/4.7

—	н1540О	—	—	—	405315.58	1362103.53	—	Метод спутниковых геодезических измерений (определений)	0.10	Оценка точности спутниковых определений координат точек границ объекта недвижимости выполнена программным обеспечением фирмы изготовителя спутниковой аппаратуры Acnovo GX 9, имеющей погрешность в режиме RTK Mt=±10мм+1мм/км СКО Mt=±10мм+1мм/4.7
—	н1541О	—	—	—	405315.55	1362111.92	—	Метод спутниковых геодезических измерений (определений)	0.10	Оценка точности спутниковых определений координат точек границ объекта недвижимости выполнена программным обеспечением фирмы изготовителя спутниковой аппаратуры Acnovo GX 9, имеющей погрешность в режиме RTK Mt=±10мм+1мм/км СКО Mt=±10мм+1мм/4.7
—	н1542О	—	—	—	405313.85	1362111.95	—	Метод спутниковых геодезических измерений (определений)	0.10	Оценка точности спутниковых определений координат точек границ объекта недвижимости выполнена программным обеспечением фирмы изготовителя спутниковой аппаратуры Acnovo GX 9, имеющей погрешность в режиме RTK Mt=±10мм+1мм/км СКО Mt=±10мм+1мм/4.7
—	н1543О	—	—	—	405313.86	1362114.17	—	Метод спутниковых геодезических	0.10	Оценка точности спутниковых определений координат точек границ объекта недвижимости

								измерений (определений)		выполнена программным обеспечением фирмы изготовителя спутниковой аппаратуры Acnovo GX 9, имеющей погрешность в режиме RTK Mt=±10мм+1мм/км СКО Mt=±10мм+1мм/4.7
—	н1544О	—	—	—	405316.89	1362114.16	—	Метод спутниковых геодезических измерений (определений)	0.10	Оценка точности спутниковых определений координат точек границ объекта недвижимости выполнена программным обеспечением фирмы изготовителя спутниковой аппаратуры Acnovo GX 9, имеющей погрешность в режиме RTK Mt=±10мм+1мм/км СКО Mt=±10мм+1мм/4.7
—	н1545О	—	—	—	405316.87	1362122.11	—	Метод спутниковых геодезических измерений (определений)	0.10	Оценка точности спутниковых определений координат точек границ объекта недвижимости выполнена программным обеспечением фирмы изготовителя спутниковой аппаратуры Acnovo GX 9, имеющей погрешность в режиме RTK Mt=±10мм+1мм/км СКО Mt=±10мм+1мм/4.7
—	н1546О	—	—	—	405312.32	1362122.12	—	Метод спутниковых геодезических измерений (определений)	0.10	Оценка точности спутниковых определений координат точек границ объекта недвижимости выполнена программным обеспечением фирмы изготовителя

										спутниковой аппаратуры Acnovo GX 9, имеющей погрешность в режиме RTK Mt=±10мм+1мм/км СКО Mt=±10мм+1мм/4.7
—	н1547О	—	—	—	405312.32	1362124.63	—	Метод спутниковых геодезических измерений (определений)	0.10	Оценка точности спутниковых определений координат точек границ объекта недвижимости выполнена программным обеспечением фирмы изготовителя спутниковой аппаратуры Acnovo GX 9, имеющей погрешность в режиме RTK Mt=±10мм+1мм/км СКО Mt=±10мм+1мм/4.7
—	н1548О	—	—	—	405301.72	1362124.66	—	Метод спутниковых геодезических измерений (определений)	0.10	Оценка точности спутниковых определений координат точек границ объекта недвижимости выполнена программным обеспечением фирмы изготовителя спутниковой аппаратуры Acnovo GX 9, имеющей погрешность в режиме RTK Mt=±10мм+1мм/км СКО Mt=±10мм+1мм/4.7
—	н1549О	—	—	—	405301.72	1362125.98	—	Метод спутниковых геодезических измерений (определений)	0.10	Оценка точности спутниковых определений координат точек границ объекта недвижимости выполнена программным обеспечением фирмы изготовителя спутниковой аппаратуры Acnovo GX 9, имеющей погрешность в режиме RTK

КАРТА-ПЛАН ТЕРРИТОРИИ										
Описание местоположения здания, сооружения, объекта незавершенного строительства на земельном участке										
										Mt=±10мм+1мм/км СКО Mt=±10мм+1мм/4.7
—	н1550О	—	—	—	405293.84	1362125.98	—	Метод спутниковых геодезических измерений (определений)	0.10	Оценка точности спутниковых определений координат точек границ объекта недвижимости выполнена программным обеспечением фирмы изготовителя спутниковой аппаратуры Acnovo GX 9, имеющей погрешность в режиме RTK Mt=±10мм+1мм/км СКО Mt=±10мм+1мм/4.7
—	н1551О	—	—	—	405293.82	1362121.51	—	Метод спутниковых геодезических измерений (определений)	0.10	Оценка точности спутниковых определений координат точек границ объекта недвижимости выполнена программным обеспечением фирмы изготовителя спутниковой аппаратуры Acnovo GX 9, имеющей погрешность в режиме RTK Mt=±10мм+1мм/км СКО Mt=±10мм+1мм/4.7
—	н1552О	—	—	—	405291.33	1362121.54	—	Метод спутниковых геодезических измерений (определений)	0.10	Оценка точности спутниковых определений координат точек границ объекта недвижимости выполнена программным обеспечением фирмы изготовителя спутниковой аппаратуры Acnovo GX 9, имеющей погрешность в режиме RTK Mt=±10мм+1мм/км СКО Mt=±10мм+1мм/4.7
—	н1553О	—	—	—	405291.	1362113	—	Метод	0.10	Оценка точности спутниковых

КАРТА-ПЛАН ТЕРРИТОРИИ										
Описание местоположения здания, сооружения, объекта незавершенного строительства на земельном участке										
					32	.06		спутниковых геодезических измерений (определений)		определений координат точек границ объекта недвижимости выполнена программным обеспечением фирмы изготовителя спутниковой аппаратуры Acnovo GX 9, имеющей погрешность в режиме RTK Mt=±10мм+1мм/км СКО Mt=±10мм+1мм/4.7
—	н1554О	—	—	—	405292.88	1362113.04	—	Метод спутниковых геодезических измерений (определений)	0.10	Оценка точности спутниковых определений координат точек границ объекта недвижимости выполнена программным обеспечением фирмы изготовителя спутниковой аппаратуры Acnovo GX 9, имеющей погрешность в режиме RTK Mt=±10мм+1мм/км СКО Mt=±10мм+1мм/4.7
—	н1555О	—	—	—	405292.88	1362110.80	—	Метод спутниковых геодезических измерений (определений)	0.10	Оценка точности спутниковых определений координат точек границ объекта недвижимости выполнена программным обеспечением фирмы изготовителя спутниковой аппаратуры Acnovo GX 9, имеющей погрешность в режиме RTK Mt=±10мм+1мм/км СКО Mt=±10мм+1мм/4.7
—	н1556О	—	—	—	405289.87	1362110.80	—	Метод спутниковых геодезических измерений	0.10	Оценка точности спутниковых определений координат точек границ объекта недвижимости выполнена

								(определений)		программным обеспечением фирмы изготовителя спутниковой аппаратуры Acnovo GX 9, имеющей погрешность в режиме RTK Mt=±10мм+1мм/км СКО Mt=±10мм+1мм/4.7
—	н1557О	—	—	—	405289.87	1362102.92	—	Метод спутниковых геодезических измерений (определений)	0.10	Оценка точности спутниковых определений координат точек границ объекта недвижимости выполнена программным обеспечением фирмы изготовителя спутниковой аппаратуры Acnovo GX 9, имеющей погрешность в режиме RTK Mt=±10мм+1мм/км СКО Mt=±10мм+1мм/4.7
—	н1558О	—	—	—	405294.32	1362102.91	—	Метод спутниковых геодезических измерений (определений)	0.10	Оценка точности спутниковых определений координат точек границ объекта недвижимости выполнена программным обеспечением фирмы изготовителя спутниковой аппаратуры Acnovo GX 9, имеющей погрешность в режиме RTK Mt=±10мм+1мм/км СКО Mt=±10мм+1мм/4.7
—	н1559О	—	—	—	405294.33	1362100.35	—	Метод спутниковых геодезических измерений (определений)	0.10	Оценка точности спутниковых определений координат точек границ объекта недвижимости выполнена программным обеспечением фирмы изготовителя спутниковой аппаратуры Acnovo

КАРТА-ПЛАН ТЕРРИТОРИИ Описание местоположения здания, сооружения, объекта незавершенного строительства на земельном участке										
										GX 9, имеющей погрешность в режиме RTK Mt=±10мм+1мм/км СКО Mt=±10мм+1мм/4.7
—	н1560О	—	—	—	405304.72	1362100.35	—	Метод спутниковых геодезических измерений (определений)	0.10	Оценка точности спутниковых определений координат точек границ объекта недвижимости выполнена программным обеспечением фирмы изготовителя спутниковой аппаратуры Acnovo GX 9, имеющей погрешность в режиме RTK Mt=±10мм+1мм/км СКО Mt=±10мм+1мм/4.7
—	н1561О	—	—	—	405304.73	1362098.96	—	Метод спутниковых геодезических измерений (определений)	0.10	Оценка точности спутниковых определений координат точек границ объекта недвижимости выполнена программным обеспечением фирмы изготовителя спутниковой аппаратуры Acnovo GX 9, имеющей погрешность в режиме RTK Mt=±10мм+1мм/км СКО Mt=±10мм+1мм/4.7
—	н1538О	—	—	—	405312.83	1362098.96	—	Метод спутниковых геодезических измерений (определений)	0.10	Оценка точности спутниковых определений координат точек границ объекта недвижимости выполнена программным обеспечением фирмы изготовителя спутниковой аппаратуры Acnovo GX 9, имеющей погрешность в режиме RTK Mt=±10мм+1мм/км СКО

КАРТА-ПЛАН ТЕРРИТОРИИ

Описание местоположения здания, сооружения, объекта незавершенного строительства на земельном участке

										Mt=±10мм+1мм/4.7

2. Характеристики здания, сооружения, объекта незавершенного строительства с кадастровым номером (обозначением) 74:33:0311001:544

№ п/п	Наименование характеристики	Значение характеристики
1	2	3
1	Вид объекта недвижимости	здание
2	Ранее присвоенный государственный учетный номер здания, сооружения, объекта незавершенного строительства (кадастровый, инвентарный или условный номер)	—
3	Кадастровый номер земельного участка (земельных участков), в границах которого (которых) расположено здание, сооружение, объект незавершенного строительства	74:33:0311001:230
4	Номер кадастрового квартала (кадастровых кварталов), в пределах которого (которых) расположено здание, сооружение, объект незавершенного строительства	74:33:0311001
5	Адрес здания, сооружения, объекта незавершенного строительства	—
	Местоположение здания, сооружения, объекта незавершенного строительства	Челябинская область, г. Магнитогорск, ул. Советская, д. 213, корп. 1
	Дополнительные сведения о местоположении	—
6	Иные сведения	—

1. Сведения о характерных точках контура
вид объекта недвижимости (здание, сооружение, объект незавершенного строительства) здание
кадастровый номер (обозначение) 74:33:0311001:545

Зона № 1

Номер контура	Номера характерных точек контура	Существующие			Уточненные			Метод определения координат	Средняя квадратическая погрешность определения координат характерной точки (M_t), м	Формулы, примененные для расчета средней квадратической погрешности определения координат характерной точки (M_t), м
		Координаты, м		R, м	Координаты, м		R, м			
		X	Y		X	Y				
1	2	3	4	5	6	7	8	9	10	11
—	н1562О	—	—	—	405360.25	1362029.68	—	Метод спутниковых	0.10	Оценка точности спутниковых определений координат точек

								геодезических измерений (определений)		границ объекта недвижимости выполнена программным обеспечением фирмы изготовителя спутниковой аппаратуры Acnovo GX 9, имеющей погрешность в режиме RTK Mt=±10мм+1мм/км СКО Mt=±10мм+1мм/4.7
—	н1563О	—	—	—	405360.52	1362043.36	—	Метод спутниковых геодезических измерений (определений)	0.10	Оценка точности спутниковых определений координат точек границ объекта недвижимости выполнена программным обеспечением фирмы изготовителя спутниковой аппаратуры Acnovo GX 9, имеющей погрешность в режиме RTK Mt=±10мм+1мм/км СКО Mt=±10мм+1мм/4.7
—	н1564О	—	—	—	405358.99	1362043.40	—	Метод спутниковых геодезических измерений (определений)	0.10	Оценка точности спутниковых определений координат точек границ объекта недвижимости выполнена программным обеспечением фирмы изготовителя спутниковой аппаратуры Acnovo GX 9, имеющей погрешность в режиме RTK Mt=±10мм+1мм/км СКО Mt=±10мм+1мм/4.7
—	н1565О	—	—	—	405359.14	1362052.07	—	Метод спутниковых геодезических измерений (определений)	0.10	Оценка точности спутниковых определений координат точек границ объекта недвижимости выполнена программным обеспечением

КАРТА-ПЛАН ТЕРРИТОРИИ

Описание местоположения здания, сооружения, объекта незавершенного строительства на земельном участке

										фирмы изготовителя спутниковой аппаратуры Acnovo GX 9, имеющей погрешность в режиме RTK Mt=±10мм+1мм/км СКО Mt=±10мм+1мм/4.7
—	н1566О	—	—	—	405360.63	1362052.05	—	Метод спутниковых геодезических измерений (определений)	0.10	Оценка точности спутниковых определений координат точек границ объекта недвижимости выполнена программным обеспечением фирмы изготовителя спутниковой аппаратуры Acnovo GX 9, имеющей погрешность в режиме RTK Mt=±10мм+1мм/км СКО Mt=±10мм+1мм/4.7
—	н1567О	—	—	—	405360.73	1362059.16	—	Метод спутниковых геодезических измерений (определений)	0.10	Оценка точности спутниковых определений координат точек границ объекта недвижимости выполнена программным обеспечением фирмы изготовителя спутниковой аппаратуры Acnovo GX 9, имеющей погрешность в режиме RTK Mt=±10мм+1мм/км СКО Mt=±10мм+1мм/4.7
—	н1568О	—	—	—	405347.69	1362059.40	—	Метод спутниковых геодезических измерений (определений)	0.10	Оценка точности спутниковых определений координат точек границ объекта недвижимости выполнена программным обеспечением фирмы изготовителя спутниковой аппаратуры Acnovo GX 9, имеющей

КАРТА-ПЛАН ТЕРРИТОРИИ Описание местоположения здания, сооружения, объекта незавершенного строительства на земельном участке										
										погрешность в режиме RTK Mt=±10мм+1мм/км СКО Mt=±10мм+1мм/4.7
—	н1569О	—	—	—	405347.84	1362066.44	—	Метод спутниковых геодезических измерений (определений)	0.10	Оценка точности спутниковых определений координат точек границ объекта недвижимости выполнена программным обеспечением фирмы изготовителя спутниковой аппаратуры Acnovo GX 9, имеющей погрешность в режиме RTK Mt=±10мм+1мм/км СКО Mt=±10мм+1мм/4.7
—	н1570О	—	—	—	405346.17	1362066.48	—	Метод спутниковых геодезических измерений (определений)	0.10	Оценка точности спутниковых определений координат точек границ объекта недвижимости выполнена программным обеспечением фирмы изготовителя спутниковой аппаратуры Acnovo GX 9, имеющей погрешность в режиме RTK Mt=±10мм+1мм/км СКО Mt=±10мм+1мм/4.7
—	н1571О	—	—	—	405346.30	1362075.17	—	Метод спутниковых геодезических измерений (определений)	0.10	Оценка точности спутниковых определений координат точек границ объекта недвижимости выполнена программным обеспечением фирмы изготовителя спутниковой аппаратуры Acnovo GX 9, имеющей погрешность в режиме RTK Mt=±10мм+1мм/км СКО Mt=±10мм+1мм/4.7

КАРТА-ПЛАН ТЕРРИТОРИИ Описание местоположения здания, сооружения, объекта незавершенного строительства на земельном участке										
—	н1572О	—	—	—	405347.97	1362075.15	—	Метод спутниковых геодезических измерений (определений)	0.10	Оценка точности спутниковых определений координат точек границ объекта недвижимости выполнена программным обеспечением фирмы изготовителя спутниковой аппаратуры Acnovo GX 9, имеющей погрешность в режиме RTK Mt=±10мм+1мм/км СКО Mt=±10мм+1мм/4.7
—	н1573О	—	—	—	405348.10	1362082.32	—	Метод спутниковых геодезических измерений (определений)	0.10	Оценка точности спутниковых определений координат точек границ объекта недвижимости выполнена программным обеспечением фирмы изготовителя спутниковой аппаратуры Acnovo GX 9, имеющей погрешность в режиме RTK Mt=±10мм+1мм/км СКО Mt=±10мм+1мм/4.7
—	н1574О	—	—	—	405334.57	1362082.59	—	Метод спутниковых геодезических измерений (определений)	0.10	Оценка точности спутниковых определений координат точек границ объекта недвижимости выполнена программным обеспечением фирмы изготовителя спутниковой аппаратуры Acnovo GX 9, имеющей погрешность в режиме RTK Mt=±10мм+1мм/км СКО Mt=±10мм+1мм/4.7
—	н1575О	—	—	—	405334.21	1362059.64	—	Метод спутниковых геодезических	0.10	Оценка точности спутниковых определений координат точек границ объекта недвижимости

КАРТА-ПЛАН ТЕРРИТОРИИ Описание местоположения здания, сооружения, объекта незавершенного строительства на земельном участке										
								измерений (определений)		выполнена программным обеспечением фирмы изготовителя спутниковой аппаратуры Acnovo GX 9, имеющей погрешность в режиме RTK Mt=±10мм+1мм/км СКО Mt=±10мм+1мм/4.7
—	н1576О	—	—	—	405347.21	1362059.40	—	Метод спутниковых геодезических измерений (определений)	0.10	Оценка точности спутниковых определений координат точек границ объекта недвижимости выполнена программным обеспечением фирмы изготовителя спутниковой аппаратуры Acnovo GX 9, имеющей погрешность в режиме RTK Mt=±10мм+1мм/км СКО Mt=±10мм+1мм/4.7
—	н1577О	—	—	—	405346.48	1362014.02	—	Метод спутниковых геодезических измерений (определений)	0.10	Оценка точности спутниковых определений координат точек границ объекта недвижимости выполнена программным обеспечением фирмы изготовителя спутниковой аппаратуры Acnovo GX 9, имеющей погрешность в режиме RTK Mt=±10мм+1мм/км СКО Mt=±10мм+1мм/4.7
—	н1578О	—	—	—	405359.99	1362013.76	—	Метод спутниковых геодезических измерений (определений)	0.10	Оценка точности спутниковых определений координат точек границ объекта недвижимости выполнена программным обеспечением фирмы изготовителя

КАРТА-ПЛАН ТЕРРИТОРИИ Описание местоположения здания, сооружения, объекта незавершенного строительства на земельном участке										
										спутниковой аппаратуры Acnovo GX 9, имеющей погрешность в режиме RTK Mt=±10мм+1мм/км СКО Mt=±10мм+1мм/4.7
—	н1579О	—	—	—	405360.12	1362020.92	—	Метод спутниковых геодезических измерений (определений)	0.10	Оценка точности спутниковых определений координат точек границ объекта недвижимости выполнена программным обеспечением фирмы изготовителя спутниковой аппаратуры Acnovo GX 9, имеющей погрешность в режиме RTK Mt=±10мм+1мм/км СКО Mt=±10мм+1мм/4.7
—	н1580О	—	—	—	405358.63	1362020.95	—	Метод спутниковых геодезических измерений (определений)	0.10	Оценка точности спутниковых определений координат точек границ объекта недвижимости выполнена программным обеспечением фирмы изготовителя спутниковой аппаратуры Acnovo GX 9, имеющей погрешность в режиме RTK Mt=±10мм+1мм/км СКО Mt=±10мм+1мм/4.7
—	н1581О	—	—	—	405358.77	1362029.69	—	Метод спутниковых геодезических измерений (определений)	0.10	Оценка точности спутниковых определений координат точек границ объекта недвижимости выполнена программным обеспечением фирмы изготовителя спутниковой аппаратуры Acnovo GX 9, имеющей погрешность в режиме RTK

КАРТА-ПЛАН ТЕРРИТОРИИ

Описание местоположения здания, сооружения, объекта незавершенного строительства на земельном участке

										Mt=±10мм+1мм/км СКО Mt=±10мм+1мм/4.7
—	н1562О	—	—	—	405360.25	1362029.68	—	Метод спутниковых геодезических измерений (определений)	0.10	Оценка точности спутниковых определений координат точек границ объекта недвижимости выполнена программным обеспечением фирмы изготовителя спутниковой аппаратуры Acnovo GX 9, имеющей погрешность в режиме RTK Mt=±10мм+1мм/км СКО Mt=±10мм+1мм/4.7

2. Характеристики здания, сооружения, объекта незавершенного строительства с кадастровым номером (обозначением) 74:33:0311001:545

№ п/п	Наименование характеристики	Значение характеристики
1	2	3
1	Вид объекта недвижимости	здание
2	Ранее присвоенный государственный учетный номер здания, сооружения, объекта незавершенного строительства (кадастровый, инвентарный или условный номер)	—
3	Кадастровый номер земельного участка (земельных участков), в границах которого (которых) расположено здание, сооружение, объект незавершенного строительства	74:33:0311001:153, 74:33:0311001:246
4	Номер кадастрового квартала (кадастровых кварталов), в пределах которого (которых) расположено здание, сооружение, объект незавершенного строительства	74:33:0311001
5	Адрес здания, сооружения, объекта незавершенного строительства	—
	Местоположение здания, сооружения, объекта незавершенного строительства	Челябинская область, г. Магнитогорск, ул. Советская, д. 213
	Дополнительные сведения о местоположении	—
6	Иные сведения	—

КАРТА-ПЛАН ТЕРРИТОРИИ

Описание местоположения здания, сооружения, объекта незавершенного строительства на земельном участке

1. Сведения о характерных точках контура
вид объекта недвижимости (здание, сооружение, объект незавершенного строительства) здание
кадастровый номер (обозначение) 74:33:0311001:546

Зона № 1

Номер контура	Номера характерных точек контура	Существующие			Уточненные			Метод определения координат	Средняя квадратическая погрешность определения координат характерной точки (M_t), м	Формулы, примененные для расчета средней квадратической погрешности определения координат характерной точки (M_t), м
		Координаты, м		R, м	Координаты, м		R, м			
		X	Y		X	Y				
1	2	3	4	5	6	7	8	9	10	11
—	н1582О	—	—	—	405353.14	1361993.62	—	Метод спутниковых геодезических измерений (определений)	0.10	Оценка точности спутниковых определений координат точек границ объекта недвижимости выполнена программным обеспечением фирмы изготовителя спутниковой аппаратуры Acnovo GX 9, имеющей погрешность в режиме RTK Mt=±10мм+1мм/км СКО Mt=±10мм+1мм/4.7
—	н1583О	—	—	—	405353.20	1362003.65	—	Метод спутниковых геодезических измерений (определений)	0.10	Оценка точности спутниковых определений координат точек границ объекта недвижимости выполнена программным обеспечением фирмы изготовителя спутниковой аппаратуры Acnovo GX 9, имеющей погрешность в режиме RTK Mt=±10мм+1мм/км СКО Mt=±10мм+1мм/4.7

—	н1642О	—	—	—	405360.75	1362003.54	—	Метод спутниковых геодезических измерений (определений)	0.10	Оценка точности спутниковых определений координат точек границ объекта недвижимости выполнена программным обеспечением фирмы изготовителя спутниковой аппаратуры Acnovo GX 9, имеющей погрешность в режиме RTK Mt=±10мм+1мм/км СКО Mt=±10мм+1мм/4.7
—	н1584О	—	—	—	405360.76	1362004.19	—	Метод спутниковых геодезических измерений (определений)	0.10	Оценка точности спутниковых определений координат точек границ объекта недвижимости выполнена программным обеспечением фирмы изготовителя спутниковой аппаратуры Acnovo GX 9, имеющей погрешность в режиме RTK Mt=±10мм+1мм/км СКО Mt=±10мм+1мм/4.7
—	н1585О	—	—	—	405359.93	1362004.20	—	Метод спутниковых геодезических измерений (определений)	0.10	Оценка точности спутниковых определений координат точек границ объекта недвижимости выполнена программным обеспечением фирмы изготовителя спутниковой аппаратуры Acnovo GX 9, имеющей погрешность в режиме RTK Mt=±10мм+1мм/км СКО Mt=±10мм+1мм/4.7
—	н1643О	—	—	—	405360.00	1362013.13	—	Метод спутниковых геодезических	0.10	Оценка точности спутниковых определений координат точек границ объекта недвижимости

								измерений (определений)		выполнена программным обеспечением фирмы изготовителя спутниковой аппаратуры Acnovo GX 9, имеющей погрешность в режиме RTK Mt=±10мм+1мм/км СКО Mt=±10мм+1мм/4.7
—	н1644О	—	—	—	405360.75	1362013.12	—	Метод спутниковых геодезических измерений (определений)	0.10	Оценка точности спутниковых определений координат точек границ объекта недвижимости выполнена программным обеспечением фирмы изготовителя спутниковой аппаратуры Acnovo GX 9, имеющей погрешность в режиме RTK Mt=±10мм+1мм/км СКО Mt=±10мм+1мм/4.7
—	н1586О	—	—	—	405360.76	1362013.68	—	Метод спутниковых геодезических измерений (определений)	0.10	Оценка точности спутниковых определений координат точек границ объекта недвижимости выполнена программным обеспечением фирмы изготовителя спутниковой аппаратуры Acnovo GX 9, имеющей погрешность в режиме RTK Mt=±10мм+1мм/км СКО Mt=±10мм+1мм/4.7
—	н1587О	—	—	—	405359.99	1362013.68	—	Метод спутниковых геодезических измерений (определений)	0.10	Оценка точности спутниковых определений координат точек границ объекта недвижимости выполнена программным обеспечением фирмы изготовителя

										спутниковой аппаратуры Acnovo GX 9, имеющей погрешность в режиме RTK Mt=±10мм+1мм/км СКО Mt=±10мм+1мм/4.7
—	н1588О	—	—	—	405346.48	1362013.96	—	Метод спутниковых геодезических измерений (определений)	0.10	Оценка точности спутниковых определений координат точек границ объекта недвижимости выполнена программным обеспечением фирмы изготовителя спутниковой аппаратуры Acnovo GX 9, имеющей погрешность в режиме RTK Mt=±10мм+1мм/км СКО Mt=±10мм+1мм/4.7
—	н1589О	—	—	—	405339.78	1362014.13	—	Метод спутниковых геодезических измерений (определений)	0.10	Оценка точности спутниковых определений координат точек границ объекта недвижимости выполнена программным обеспечением фирмы изготовителя спутниковой аппаратуры Acnovo GX 9, имеющей погрешность в режиме RTK Mt=±10мм+1мм/км СКО Mt=±10мм+1мм/4.7
—	н1590О	—	—	—	405339.77	1362012.61	—	Метод спутниковых геодезических измерений (определений)	0.10	Оценка точности спутниковых определений координат точек границ объекта недвижимости выполнена программным обеспечением фирмы изготовителя спутниковой аппаратуры Acnovo GX 9, имеющей погрешность в режиме RTK

КАРТА-ПЛАН ТЕРРИТОРИИ Описание местоположения здания, сооружения, объекта незавершенного строительства на земельном участке										
										Mt=±10мм+1мм/км СКО Mt=±10мм+1мм/4.7
—	н1591О	—	—	—	405331.08	1362012.76	—	Метод спутниковых геодезических измерений (определений)	0.10	Оценка точности спутниковых определений координат точек границ объекта недвижимости выполнена программным обеспечением фирмы изготовителя спутниковой аппаратуры Acnovo GX 9, имеющей погрешность в режиме RTK Mt=±10мм+1мм/км СКО Mt=±10мм+1мм/4.7
—	н1592О	—	—	—	405331.12	1362014.21	—	Метод спутниковых геодезических измерений (определений)	0.10	Оценка точности спутниковых определений координат точек границ объекта недвижимости выполнена программным обеспечением фирмы изготовителя спутниковой аппаратуры Acnovo GX 9, имеющей погрешность в режиме RTK Mt=±10мм+1мм/км СКО Mt=±10мм+1мм/4.7
—	н1593О	—	—	—	405317.43	1362014.46	—	Метод спутниковых геодезических измерений (определений)	0.10	Оценка точности спутниковых определений координат точек границ объекта недвижимости выполнена программным обеспечением фирмы изготовителя спутниковой аппаратуры Acnovo GX 9, имеющей погрешность в режиме RTK Mt=±10мм+1мм/км СКО Mt=±10мм+1мм/4.7
—	н1594О	—	—	—	405317.	1362012	—	Метод	0.10	Оценка точности спутниковых

					40	.99		спутниковых геодезических измерений (определений)		определений координат точек границ объекта недвижимости выполнена программным обеспечением фирмы изготовителя спутниковой аппаратуры Acnovo GX 9, имеющей погрешность в режиме RTK Mt=±10мм+1мм/км СКО Mt=±10мм+1мм/4.7
—	н1595О	—	—	—	405308.69	1362013.10	—	Метод спутниковых геодезических измерений (определений)	0.10	Оценка точности спутниковых определений координат точек границ объекта недвижимости выполнена программным обеспечением фирмы изготовителя спутниковой аппаратуры Acnovo GX 9, имеющей погрешность в режиме RTK Mt=±10мм+1мм/км СКО Mt=±10мм+1мм/4.7
—	н1596О	—	—	—	405308.72	1362014.58	—	Метод спутниковых геодезических измерений (определений)	0.10	Оценка точности спутниковых определений координат точек границ объекта недвижимости выполнена программным обеспечением фирмы изготовителя спутниковой аппаратуры Acnovo GX 9, имеющей погрешность в режиме RTK Mt=±10мм+1мм/км СКО Mt=±10мм+1мм/4.7
—	н1597О	—	—	—	405295.08	1362014.76	—	Метод спутниковых геодезических измерений	0.10	Оценка точности спутниковых определений координат точек границ объекта недвижимости выполнена

								(определений)		программным обеспечением фирмы изготовителя спутниковой аппаратуры Acnovo GX 9, имеющей погрешность в режиме RTK Mt=±10мм+1мм/км СКО Mt=±10мм+1мм/4.7
—	н1598О	—	—	—	405295.05	1362013.38	—	Метод спутниковых геодезических измерений (определений)	0.10	Оценка точности спутниковых определений координат точек границ объекта недвижимости выполнена программным обеспечением фирмы изготовителя спутниковой аппаратуры Acnovo GX 9, имеющей погрешность в режиме RTK Mt=±10мм+1мм/км СКО Mt=±10мм+1мм/4.7
—	н1599О	—	—	—	405286.38	1362013.59	—	Метод спутниковых геодезических измерений (определений)	0.10	Оценка точности спутниковых определений координат точек границ объекта недвижимости выполнена программным обеспечением фирмы изготовителя спутниковой аппаратуры Acnovo GX 9, имеющей погрешность в режиме RTK Mt=±10мм+1мм/км СКО Mt=±10мм+1мм/4.7
—	н1600О	—	—	—	405286.42	1362014.99	—	Метод спутниковых геодезических измерений (определений)	0.10	Оценка точности спутниковых определений координат точек границ объекта недвижимости выполнена программным обеспечением фирмы изготовителя спутниковой аппаратуры Acnovo

КАРТА-ПЛАН ТЕРРИТОРИИ Описание местоположения здания, сооружения, объекта незавершенного строительства на земельном участке										
										GX 9, имеющей погрешность в режиме RTK Mt=±10мм+1мм/км СКО Mt=±10мм+1мм/4.7
—	н1601О	—	—	—	405279.27	1362015.14	—	Метод спутниковых геодезических измерений (определений)	0.10	Оценка точности спутниковых определений координат точек границ объекта недвижимости выполнена программным обеспечением фирмы изготовителя спутниковой аппаратуры Acnovo GX 9, имеющей погрешность в режиме RTK Mt=±10мм+1мм/км СКО Mt=±10мм+1мм/4.7
—	н1602О	—	—	—	405279.51	1362028.19	—	Метод спутниковых геодезических измерений (определений)	0.10	Оценка точности спутниковых определений координат точек границ объекта недвижимости выполнена программным обеспечением фирмы изготовителя спутниковой аппаратуры Acnovo GX 9, имеющей погрешность в режиме RTK Mt=±10мм+1мм/км СКО Mt=±10мм+1мм/4.7
—	н1603О	—	—	—	405272.34	1362028.37	—	Метод спутниковых геодезических измерений (определений)	0.10	Оценка точности спутниковых определений координат точек границ объекта недвижимости выполнена программным обеспечением фирмы изготовителя спутниковой аппаратуры Acnovo GX 9, имеющей погрешность в режиме RTK Mt=±10мм+1мм/км СКО

КАРТА-ПЛАН ТЕРРИТОРИИ

Описание местоположения здания, сооружения, объекта незавершенного строительства на земельном участке

										Mt=±10мм+1мм/4.7
—	н1604О	—	—	—	405272.31	1362026.93	—	Метод спутниковых геодезических измерений (определений)	0.10	Оценка точности спутниковых определений координат точек границ объекта недвижимости выполнена программным обеспечением фирмы изготовителя спутниковой аппаратуры Acnovo GX 9, имеющей погрешность в режиме RTK Mt=±10мм+1мм/км СКО Mt=±10мм+1мм/4.7
—	н1605О	—	—	—	405263.59	1362027.09	—	Метод спутниковых геодезических измерений (определений)	0.10	Оценка точности спутниковых определений координат точек границ объекта недвижимости выполнена программным обеспечением фирмы изготовителя спутниковой аппаратуры Acnovo GX 9, имеющей погрешность в режиме RTK Mt=±10мм+1мм/км СКО Mt=±10мм+1мм/4.7
—	н1606О	—	—	—	405263.60	1362028.56	—	Метод спутниковых геодезических измерений (определений)	0.10	Оценка точности спутниковых определений координат точек границ объекта недвижимости выполнена программным обеспечением фирмы изготовителя спутниковой аппаратуры Acnovo GX 9, имеющей погрешность в режиме RTK Mt=±10мм+1мм/км СКО Mt=±10мм+1мм/4.7
—	н1607О	—	—	—	405259.40	1362028.66	—	Метод спутниковых	0.10	Оценка точности спутниковых определений координат точек

								геодезических измерений (определений)		границ объекта недвижимости выполнена программным обеспечением фирмы изготовителя спутниковой аппаратуры Acnovo GX 9, имеющей погрешность в режиме RTK Mt=±10мм+1мм/км СКО Mt=±10мм+1мм/4.7
—	н1608О	—	—	—	405254.08	1362028.75	—	Метод спутниковых геодезических измерений (определений)	0.10	Оценка точности спутниковых определений координат точек границ объекта недвижимости выполнена программным обеспечением фирмы изготовителя спутниковой аппаратуры Acnovo GX 9, имеющей погрешность в режиме RTK Mt=±10мм+1мм/км СКО Mt=±10мм+1мм/4.7
—	н1609О	—	—	—	405249.99	1362028.82	—	Метод спутниковых геодезических измерений (определений)	0.10	Оценка точности спутниковых определений координат точек границ объекта недвижимости выполнена программным обеспечением фирмы изготовителя спутниковой аппаратуры Acnovo GX 9, имеющей погрешность в режиме RTK Mt=±10мм+1мм/км СКО Mt=±10мм+1мм/4.7
—	н1610О	—	—	—	405249.97	1362027.34	—	Метод спутниковых геодезических измерений (определений)	0.10	Оценка точности спутниковых определений координат точек границ объекта недвижимости выполнена программным обеспечением

										фирмы изготовителя спутниковой аппаратуры Acnovo GX 9, имеющей погрешность в режиме RTK Mt=±10мм+1мм/км СКО Mt=±10мм+1мм/4.7
—	н1611О	—	—	—	405241.28	1362027.51	—	Метод спутниковых геодезических измерений (определений)	0.10	Оценка точности спутниковых определений координат точек границ объекта недвижимости выполнена программным обеспечением фирмы изготовителя спутниковой аппаратуры Acnovo GX 9, имеющей погрешность в режиме RTK Mt=±10мм+1мм/км СКО Mt=±10мм+1мм/4.7
—	н1612О	—	—	—	405241.30	1362028.98	—	Метод спутниковых геодезических измерений (определений)	0.10	Оценка точности спутниковых определений координат точек границ объекта недвижимости выполнена программным обеспечением фирмы изготовителя спутниковой аппаратуры Acnovo GX 9, имеющей погрешность в режиме RTK Mt=±10мм+1мм/км СКО Mt=±10мм+1мм/4.7
—	н1613О	—	—	—	405234.15	1362029.08	—	Метод спутниковых геодезических измерений (определений)	0.10	Оценка точности спутниковых определений координат точек границ объекта недвижимости выполнена программным обеспечением фирмы изготовителя спутниковой аппаратуры Acnovo GX 9, имеющей

КАРТА-ПЛАН ТЕРРИТОРИИ Описание местоположения здания, сооружения, объекта незавершенного строительства на земельном участке										
										погрешность в режиме RTK Mt=±10мм+1мм/км СКО Mt=±10мм+1мм/4.7
—	н1614О	—	—	—	405233.97	1362015.44	—	Метод спутниковых геодезических измерений (определений)	0.10	Оценка точности спутниковых определений координат точек границ объекта недвижимости выполнена программным обеспечением фирмы изготовителя спутниковой аппаратуры Acnovo GX 9, имеющей погрешность в режиме RTK Mt=±10мм+1мм/км СКО Mt=±10мм+1мм/4.7
—	н1615О	—	—	—	405253.95	1362015.10	—	Метод спутниковых геодезических измерений (определений)	0.10	Оценка точности спутниковых определений координат точек границ объекта недвижимости выполнена программным обеспечением фирмы изготовителя спутниковой аппаратуры Acnovo GX 9, имеющей погрешность в режиме RTK Mt=±10мм+1мм/км СКО Mt=±10мм+1мм/4.7
—	н1616О	—	—	—	405259.27	1362015.02	—	Метод спутниковых геодезических измерений (определений)	0.10	Оценка точности спутниковых определений координат точек границ объекта недвижимости выполнена программным обеспечением фирмы изготовителя спутниковой аппаратуры Acnovo GX 9, имеющей погрешность в режиме RTK Mt=±10мм+1мм/км СКО Mt=±10мм+1мм/4.7

—	н1617О	—	—	—	405279.22	1362014.63	—	Метод спутниковых геодезических измерений (определений)	0.10	Оценка точности спутниковых определений координат точек границ объекта недвижимости выполнена программным обеспечением фирмы изготовителя спутниковой аппаратуры Acnovo GX 9, имеющей погрешность в режиме RTK Mt=±10мм+1мм/км СКО Mt=±10мм+1мм/4.7
—	н1618О	—	—	—	405278.96	1362001.54	—	Метод спутниковых геодезических измерений (определений)	0.10	Оценка точности спутниковых определений координат точек границ объекта недвижимости выполнена программным обеспечением фирмы изготовителя спутниковой аппаратуры Acnovo GX 9, имеющей погрешность в режиме RTK Mt=±10мм+1мм/км СКО Mt=±10мм+1мм/4.7
—	н1619О	—	—	—	405307.91	1362001.15	—	Метод спутниковых геодезических измерений (определений)	0.10	Оценка точности спутниковых определений координат точек границ объекта недвижимости выполнена программным обеспечением фирмы изготовителя спутниковой аппаратуры Acnovo GX 9, имеющей погрешность в режиме RTK Mt=±10мм+1мм/км СКО Mt=±10мм+1мм/4.7
—	н1620О	—	—	—	405307.82	1361995.71	—	Метод спутниковых геодезических	0.10	Оценка точности спутниковых определений координат точек границ объекта недвижимости

								измерений (определений)		выполнена программным обеспечением фирмы изготовителя спутниковой аппаратуры Acnovo GX 9, имеющей погрешность в режиме RTK Mt=±10мм+1мм/км СКО Mt=±10мм+1мм/4.7
—	н1621О	—	—	—	405313.74	1361995.59	—	Метод спутниковых геодезических измерений (определений)	0.10	Оценка точности спутниковых определений координат точек границ объекта недвижимости выполнена программным обеспечением фирмы изготовителя спутниковой аппаратуры Acnovo GX 9, имеющей погрешность в режиме RTK Mt=±10мм+1мм/км СКО Mt=±10мм+1мм/4.7
—	н1645О	—	—	—	405313.74	1361994.49	—	Метод спутниковых геодезических измерений (определений)	0.10	Оценка точности спутниковых определений координат точек границ объекта недвижимости выполнена программным обеспечением фирмы изготовителя спутниковой аппаратуры Acnovo GX 9, имеющей погрешность в режиме RTK Mt=±10мм+1мм/км СКО Mt=±10мм+1мм/4.7
—	н1622О	—	—	—	405314.65	1361994.48	—	Метод спутниковых геодезических измерений (определений)	0.10	Оценка точности спутниковых определений координат точек границ объекта недвижимости выполнена программным обеспечением фирмы изготовителя

										спутниковой аппаратуры Acnovo GX 9, имеющей погрешность в режиме RTK Mt=±10мм+1мм/км СКО Mt=±10мм+1мм/4.7
—	н1623О	—	—	—	405314.65	1361995.58	—	Метод спутниковых геодезических измерений (определений)	0.10	Оценка точности спутниковых определений координат точек границ объекта недвижимости выполнена программным обеспечением фирмы изготовителя спутниковой аппаратуры Acnovo GX 9, имеющей погрешность в режиме RTK Mt=±10мм+1мм/км СКО Mt=±10мм+1мм/4.7
—	н1624О	—	—	—	405319.84	1361995.48	—	Метод спутниковых геодезических измерений (определений)	0.10	Оценка точности спутниковых определений координат точек границ объекта недвижимости выполнена программным обеспечением фирмы изготовителя спутниковой аппаратуры Acnovo GX 9, имеющей погрешность в режиме RTK Mt=±10мм+1мм/км СКО Mt=±10мм+1мм/4.7
—	н1625О	—	—	—	405319.83	1361994.37	—	Метод спутниковых геодезических измерений (определений)	0.10	Оценка точности спутниковых определений координат точек границ объекта недвижимости выполнена программным обеспечением фирмы изготовителя спутниковой аппаратуры Acnovo GX 9, имеющей погрешность в режиме RTK

КАРТА-ПЛАН ТЕРРИТОРИИ

Описание местоположения здания, сооружения, объекта незавершенного строительства на земельном участке

										Mt=±10мм+1мм/км СКО Mt=±10мм+1мм/4.7
—	н1626О	—	—	—	405320.69	1361994.37	—	Метод спутниковых геодезических измерений (определений)	0.10	Оценка точности спутниковых определений координат точек границ объекта недвижимости выполнена программным обеспечением фирмы изготовителя спутниковой аппаратуры Acnovo GX 9, имеющей погрешность в режиме RTK Mt=±10мм+1мм/км СКО Mt=±10мм+1мм/4.7
—	н1627О	—	—	—	405320.68	1361995.46	—	Метод спутниковых геодезических измерений (определений)	0.10	Оценка точности спутниковых определений координат точек границ объекта недвижимости выполнена программным обеспечением фирмы изготовителя спутниковой аппаратуры Acnovo GX 9, имеющей погрешность в режиме RTK Mt=±10мм+1мм/км СКО Mt=±10мм+1мм/4.7
—	н1628О	—	—	—	405326.24	1361995.36	—	Метод спутниковых геодезических измерений (определений)	0.10	Оценка точности спутниковых определений координат точек границ объекта недвижимости выполнена программным обеспечением фирмы изготовителя спутниковой аппаратуры Acnovo GX 9, имеющей погрешность в режиме RTK Mt=±10мм+1мм/км СКО Mt=±10мм+1мм/4.7
—	н1629О	—	—	—	405326.	1361994	—	Метод	0.10	Оценка точности спутниковых

КАРТА-ПЛАН ТЕРРИТОРИИ										
Описание местоположения здания, сооружения, объекта незавершенного строительства на земельном участке										
					24	.24		спутниковых геодезических измерений (определений)		определений координат точек границ объекта недвижимости выполнена программным обеспечением фирмы изготовителя спутниковой аппаратуры Acnovo GX 9, имеющей погрешность в режиме RTK Mt=±10мм+1мм/км СКО Mt=±10мм+1мм/4.7
—	н1630О	—	—	—	405327.17	1361994.23	—	Метод спутниковых геодезических измерений (определений)	0.10	Оценка точности спутниковых определений координат точек границ объекта недвижимости выполнена программным обеспечением фирмы изготовителя спутниковой аппаратуры Acnovo GX 9, имеющей погрешность в режиме RTK Mt=±10мм+1мм/км СКО Mt=±10мм+1мм/4.7
—	н1631О	—	—	—	405327.16	1361995.36	—	Метод спутниковых геодезических измерений (определений)	0.10	Оценка точности спутниковых определений координат точек границ объекта недвижимости выполнена программным обеспечением фирмы изготовителя спутниковой аппаратуры Acnovo GX 9, имеющей погрешность в режиме RTK Mt=±10мм+1мм/км СКО Mt=±10мм+1мм/4.7
—	н1632О	—	—	—	405339.02	1361995.14	—	Метод спутниковых геодезических измерений	0.10	Оценка точности спутниковых определений координат точек границ объекта недвижимости выполнена

								(определений)		программным обеспечением фирмы изготовителя спутниковой аппаратуры Acnovo GX 9, имеющей погрешность в режиме RTK Mt=±10мм+1мм/км СКО Mt=±10мм+1мм/4.7
—	н1633О	—	—	—	405339.02	1361993.91	—	Метод спутниковых геодезических измерений (определений)	0.10	Оценка точности спутниковых определений координат точек границ объекта недвижимости выполнена программным обеспечением фирмы изготовителя спутниковой аппаратуры Acnovo GX 9, имеющей погрешность в режиме RTK Mt=±10мм+1мм/км СКО Mt=±10мм+1мм/4.7
—	н1634О	—	—	—	405339.95	1361993.91	—	Метод спутниковых геодезических измерений (определений)	0.10	Оценка точности спутниковых определений координат точек границ объекта недвижимости выполнена программным обеспечением фирмы изготовителя спутниковой аппаратуры Acnovo GX 9, имеющей погрешность в режиме RTK Mt=±10мм+1мм/км СКО Mt=±10мм+1мм/4.7
—	н1635О	—	—	—	405339.95	1361995.13	—	Метод спутниковых геодезических измерений (определений)	0.10	Оценка точности спутниковых определений координат точек границ объекта недвижимости выполнена программным обеспечением фирмы изготовителя спутниковой аппаратуры Acnovo

КАРТА-ПЛАН ТЕРРИТОРИИ Описание местоположения здания, сооружения, объекта незавершенного строительства на земельном участке										
										GX 9, имеющей погрешность в режиме RTK Mt=±10мм+1мм/км СКО Mt=±10мм+1мм/4.7
—	н1636О	—	—	—	405345.48	1361995.04	—	Метод спутниковых геодезических измерений (определений)	0.10	Оценка точности спутниковых определений координат точек границ объекта недвижимости выполнена программным обеспечением фирмы изготовителя спутниковой аппаратуры Acnovo GX 9, имеющей погрешность в режиме RTK Mt=±10мм+1мм/км СКО Mt=±10мм+1мм/4.7
—	н1637О	—	—	—	405345.48	1361993.76	—	Метод спутниковых геодезических измерений (определений)	0.10	Оценка точности спутниковых определений координат точек границ объекта недвижимости выполнена программным обеспечением фирмы изготовителя спутниковой аппаратуры Acnovo GX 9, имеющей погрешность в режиме RTK Mt=±10мм+1мм/км СКО Mt=±10мм+1мм/4.7
—	н1638О	—	—	—	405346.35	1361993.75	—	Метод спутниковых геодезических измерений (определений)	0.10	Оценка точности спутниковых определений координат точек границ объекта недвижимости выполнена программным обеспечением фирмы изготовителя спутниковой аппаратуры Acnovo GX 9, имеющей погрешность в режиме RTK Mt=±10мм+1мм/км СКО

КАРТА-ПЛАН ТЕРРИТОРИИ

Описание местоположения здания, сооружения, объекта незавершенного строительства на земельном участке

										Mt=±10мм+1мм/4.7
—	н1639О	—	—	—	405346.35	1361994.99	—	Метод спутниковых геодезических измерений (определений)	0.10	Оценка точности спутниковых определений координат точек границ объекта недвижимости выполнена программным обеспечением фирмы изготовителя спутниковой аппаратуры Acnovo GX 9, имеющей погрешность в режиме RTK Mt=±10мм+1мм/км СКО Mt=±10мм+1мм/4.7
—	н1640О	—	—	—	405352.28	1361994.91	—	Метод спутниковых геодезических измерений (определений)	0.10	Оценка точности спутниковых определений координат точек границ объекта недвижимости выполнена программным обеспечением фирмы изготовителя спутниковой аппаратуры Acnovo GX 9, имеющей погрешность в режиме RTK Mt=±10мм+1мм/км СКО Mt=±10мм+1мм/4.7
—	н1641О	—	—	—	405352.29	1361993.62	—	Метод спутниковых геодезических измерений (определений)	0.10	Оценка точности спутниковых определений координат точек границ объекта недвижимости выполнена программным обеспечением фирмы изготовителя спутниковой аппаратуры Acnovo GX 9, имеющей погрешность в режиме RTK Mt=±10мм+1мм/км СКО Mt=±10мм+1мм/4.7
—	н1582О	—	—	—	405353.14	1361993.62	—	Метод спутниковых	0.10	Оценка точности спутниковых определений координат точек

КАРТА-ПЛАН ТЕРРИТОРИИ

Описание местоположения здания, сооружения, объекта незавершенного строительства на земельном участке

								геодезических измерений (определений)		границ объекта недвижимости выполнена программным обеспечением фирмы изготовителя спутниковой аппаратуры Acnovo GX 9, имеющей погрешность в режиме RTK Mt=±10мм+1мм/км СКО Mt=±10мм+1мм/4.7

2. Характеристики здания, сооружения, объекта незавершенного строительства с кадастровым номером (обозначением) 74:33:0311001:546

№ п/п	Наименование характеристики	Значение характеристики
1	2	3
1	Вид объекта недвижимости	здание
2	Ранее присвоенный государственный учетный номер здания, сооружения, объекта незавершенного строительства (кадастровый, инвентарный или условный номер)	—
3	Кадастровый номер земельного участка (земельных участков), в границах которого (которых) расположено здание, сооружение, объект незавершенного строительства	74:33:0311001:246
4	Номер кадастрового квартала (кадастровых кварталов), в пределах которого (которых) расположено здание, сооружение, объект незавершенного строительства	74:33:0311001
5	Адрес здания, сооружения, объекта незавершенного строительства	—
	Местоположение здания, сооружения, объекта незавершенного строительства	Челябинская область, г. Магнитогорск, ул. Советская, д. 215
	Дополнительные сведения о местоположении	—
6	Иные сведения	—

КАРТА-ПЛАН ТЕРРИТОРИИ

Описание местоположения здания, сооружения, объекта незавершенного строительства на земельном участке

1. Сведения о характерных точках контура
вид объекта недвижимости (здание, сооружение, объект незавершенного строительства) здание
кадастровый номер (обозначение) 74:33:0311001:547

Зона № 1

Номер контура	Номера характерных точек контура	Существующие			Уточненные			Метод определения координат	Средняя квадратическая погрешность определения координат характерной точки (M_t), м	Формулы, примененные для расчета средней квадратической погрешности определения координат характерной точки (M_t), м
		Координаты, м		R, м	Координаты, м		R, м			
		X	Y		X	Y				
1	2	3	4	5	6	7	8	9	10	11
—	н1646О	—	—	—	405272.51	1362102.78	—	Метод спутниковых геодезических измерений (определений)	0.10	Оценка точности спутниковых определений координат точек границ объекта недвижимости выполнена программным обеспечением фирмы изготовителя спутниковой аппаратуры Acnovo GX 9, имеющей погрешность в режиме RTK Mt=±10мм+1мм/км СКО Mt=±10мм+1мм/4.7
—	н1647О	—	—	—	405272.71	1362113.71	—	Метод спутниковых геодезических измерений (определений)	0.10	Оценка точности спутниковых определений координат точек границ объекта недвижимости выполнена программным обеспечением фирмы изготовителя спутниковой аппаратуры Acnovo GX 9, имеющей погрешность в режиме RTK Mt=±10мм+1мм/км СКО Mt=±10мм+1мм/4.7

КАРТА-ПЛАН ТЕРРИТОРИИ Описание местоположения здания, сооружения, объекта незавершенного строительства на земельном участке										
—	н1648О	—	—	—	405266.99	1362113.77	—	Метод спутниковых геодезических измерений (определений)	0.10	Оценка точности спутниковых определений координат точек границ объекта недвижимости выполнена программным обеспечением фирмы изготовителя спутниковой аппаратуры Acnovo GX 9, имеющей погрешность в режиме RTK Mt=±10мм+1мм/км СКО Mt=±10мм+1мм/4.7
—	н1649О	—	—	—	405266.79	1362102.84	—	Метод спутниковых геодезических измерений (определений)	0.10	Оценка точности спутниковых определений координат точек границ объекта недвижимости выполнена программным обеспечением фирмы изготовителя спутниковой аппаратуры Acnovo GX 9, имеющей погрешность в режиме RTK Mt=±10мм+1мм/км СКО Mt=±10мм+1мм/4.7
—	н1646О	—	—	—	405272.51	1362102.78	—	Метод спутниковых геодезических измерений (определений)	0.10	Оценка точности спутниковых определений координат точек границ объекта недвижимости выполнена программным обеспечением фирмы изготовителя спутниковой аппаратуры Acnovo GX 9, имеющей погрешность в режиме RTK Mt=±10мм+1мм/км СКО Mt=±10мм+1мм/4.7

КАРТА-ПЛАН ТЕРРИТОРИИ

Описание местоположения здания, сооружения, объекта незавершенного строительства на земельном участке

2. Характеристики здания, сооружения, объекта незавершенного строительства с кадастровым номером (обозначением) 74:33:0311001:547

№ п/п	Наименование характеристики	Значение характеристики
1	2	3
1	Вид объекта недвижимости	здание
2	Ранее присвоенный государственный учетный номер здания, сооружения, объекта незавершенного строительства (кадастровый, инвентарный или условный номер)	—
3	Кадастровый номер земельного участка (земельных участков), в границах которого (которых) расположено здание, сооружение, объект незавершенного строительства	74:33:0311001:9834
4	Номер кадастрового квартала (кадастровых кварталов), в пределах которого (которых) расположено здание, сооружение, объект незавершенного строительства	74:33:0311001
5	Адрес здания, сооружения, объекта незавершенного строительства	—
	Местоположение здания, сооружения, объекта незавершенного строительства	Челябинская область, г. Магнитогорск, ул. Советская, д. 217, корп. 8
	Дополнительные сведения о местоположении	—
6	Иные сведения	—

1. Сведения о характерных точках контура
вид объекта недвижимости (здание, сооружение, объект незавершенного строительства) здание
кадастровый номер (обозначение) 74:33:0311001:548

Зона № 1

Номер контура	Номера характерных точек контура	Существующие			Уточненные			Метод определения координат	Средняя квадратическая погрешность определения координат характерной точки (M_t), м	Формулы, примененные для расчета средней квадратической погрешности определения координат характерной точки (M_t), м
		Координаты, м		R, м	Координаты, м		R, м			
		X	Y		X	Y				
1	2	3	4	5	6	7	8	9	10	11
—	н1650О	—	—	—	405234.88	1362080.89	—	Метод спутниковых геодезических	0.10	Оценка точности спутниковых определений координат точек границ объекта недвижимости

КАРТА-ПЛАН ТЕРРИТОРИИ Описание местоположения здания, сооружения, объекта незавершенного строительства на земельном участке										
								измерений (определений)		выполнена программным обеспечением фирмы изготовителя спутниковой аппаратуры Acnovo GX 9, имеющей погрешность в режиме RTK Mt=±10мм+1мм/км СКО Mt=±10мм+1мм/4.7
—	н1651О	—	—	—	405233.41	1362080.93	—	Метод спутниковых геодезических измерений (определений)	0.10	Оценка точности спутниковых определений координат точек границ объекта недвижимости выполнена программным обеспечением фирмы изготовителя спутниковой аппаратуры Acnovo GX 9, имеющей погрешность в режиме RTK Mt=±10мм+1мм/км СКО Mt=±10мм+1мм/4.7
—	н1652О	—	—	—	405233.51	1362089.60	—	Метод спутниковых геодезических измерений (определений)	0.10	Оценка точности спутниковых определений координат точек границ объекта недвижимости выполнена программным обеспечением фирмы изготовителя спутниковой аппаратуры Acnovo GX 9, имеющей погрешность в режиме RTK Mt=±10мм+1мм/км СКО Mt=±10мм+1мм/4.7
—	н1653О	—	—	—	405235.01	1362089.58	—	Метод спутниковых геодезических измерений (определений)	0.10	Оценка точности спутниковых определений координат точек границ объекта недвижимости выполнена программным обеспечением фирмы изготовителя

										спутниковой аппаратуры Acnovo GX 9, имеющей погрешность в режиме RTK Mt=±10мм+1мм/км СКО Mt=±10мм+1мм/4.7
—	н1654О	—	—	—	405235.12	1362096.62	—	Метод спутниковых геодезических измерений (определений)	0.10	Оценка точности спутниковых определений координат точек границ объекта недвижимости выполнена программным обеспечением фирмы изготовителя спутниковой аппаратуры Acnovo GX 9, имеющей погрешность в режиме RTK Mt=±10мм+1мм/км СКО Mt=±10мм+1мм/4.7
—	н1655О	—	—	—	405248.13	1362096.42	—	Метод спутниковых геодезических измерений (определений)	0.10	Оценка точности спутниковых определений координат точек границ объекта недвижимости выполнена программным обеспечением фирмы изготовителя спутниковой аппаратуры Acnovo GX 9, имеющей погрешность в режиме RTK Mt=±10мм+1мм/км СКО Mt=±10мм+1мм/4.7
—	н1656О	—	—	—	405248.28	1362103.50	—	Метод спутниковых геодезических измерений (определений)	0.10	Оценка точности спутниковых определений координат точек границ объекта недвижимости выполнена программным обеспечением фирмы изготовителя спутниковой аппаратуры Acnovo GX 9, имеющей погрешность в режиме RTK

КАРТА-ПЛАН ТЕРРИТОРИИ

Описание местоположения здания, сооружения, объекта незавершенного строительства на земельном участке

										Mt=±10мм+1мм/км СКО Mt=±10мм+1мм/4.7
—	н1657О	—	—	—	405246.74	1362103.54	—	Метод спутниковых геодезических измерений (определений)	0.10	Оценка точности спутниковых определений координат точек границ объекта недвижимости выполнена программным обеспечением фирмы изготовителя спутниковой аппаратуры Acnovo GX 9, имеющей погрешность в режиме RTK Mt=±10мм+1мм/км СКО Mt=±10мм+1мм/4.7
—	н1658О	—	—	—	405246.90	1362112.25	—	Метод спутниковых геодезических измерений (определений)	0.10	Оценка точности спутниковых определений координат точек границ объекта недвижимости выполнена программным обеспечением фирмы изготовителя спутниковой аппаратуры Acnovo GX 9, имеющей погрешность в режиме RTK Mt=±10мм+1мм/км СКО Mt=±10мм+1мм/4.7
—	н1659О	—	—	—	405248.35	1362112.23	—	Метод спутниковых геодезических измерений (определений)	0.10	Оценка точности спутниковых определений координат точек границ объекта недвижимости выполнена программным обеспечением фирмы изготовителя спутниковой аппаратуры Acnovo GX 9, имеющей погрешность в режиме RTK Mt=±10мм+1мм/км СКО Mt=±10мм+1мм/4.7
—	н1660О	—	—	—	405248.	1362125	—	Метод	0.10	Оценка точности спутниковых

					57	.87		спутниковых геодезических измерений (определений)		определений координат точек границ объекта недвижимости выполнена программным обеспечением фирмы изготовителя спутниковой аппаратуры Acnovo GX 9, имеющей погрешность в режиме RTK Mt=±10мм+1мм/км СКО Mt=±10мм+1мм/4.7
—	н1661О	—	—	—	405247.06	1362125.88	—	Метод спутниковых геодезических измерений (определений)	0.10	Оценка точности спутниковых определений координат точек границ объекта недвижимости выполнена программным обеспечением фирмы изготовителя спутниковой аппаратуры Acnovo GX 9, имеющей погрешность в режиме RTK Mt=±10мм+1мм/км СКО Mt=±10мм+1мм/4.7
—	н1662О	—	—	—	405247.18	1362134.54	—	Метод спутниковых геодезических измерений (определений)	0.10	Оценка точности спутниковых определений координат точек границ объекта недвижимости выполнена программным обеспечением фирмы изготовителя спутниковой аппаратуры Acnovo GX 9, имеющей погрешность в режиме RTK Mt=±10мм+1мм/км СКО Mt=±10мм+1мм/4.7
—	н1663О	—	—	—	405248.71	1362134.52	—	Метод спутниковых геодезических измерений	0.10	Оценка точности спутниковых определений координат точек границ объекта недвижимости выполнена

								(определений)		программным обеспечением фирмы изготовителя спутниковой аппаратуры Acnovo GX 9, имеющей погрешность в режиме RTK Mt=±10мм+1мм/км СКО Mt=±10мм+1мм/4.7
—	н1664О	—	—	—	405248.79	1362141.71	—	Метод спутниковых геодезических измерений (определений)	0.10	Оценка точности спутниковых определений координат точек границ объекта недвижимости выполнена программным обеспечением фирмы изготовителя спутниковой аппаратуры Acnovo GX 9, имеющей погрешность в режиме RTK Mt=±10мм+1мм/км СКО Mt=±10мм+1мм/4.7
—	н1665О	—	—	—	405235.29	1362141.95	—	Метод спутниковых геодезических измерений (определений)	0.10	Оценка точности спутниковых определений координат точек границ объекта недвижимости выполнена программным обеспечением фирмы изготовителя спутниковой аппаратуры Acnovo GX 9, имеющей погрешность в режиме RTK Mt=±10мм+1мм/км СКО Mt=±10мм+1мм/4.7
—	н1666О	—	—	—	405234.59	1362096.68	—	Метод спутниковых геодезических измерений (определений)	0.10	Оценка точности спутниковых определений координат точек границ объекта недвижимости выполнена программным обеспечением фирмы изготовителя спутниковой аппаратуры Acnovo

КАРТА-ПЛАН ТЕРРИТОРИИ Описание местоположения здания, сооружения, объекта незавершенного строительства на земельном участке										
										GX 9, имеющей погрешность в режиме RTK Mt=±10мм+1мм/км СКО Mt=±10мм+1мм/4.7
—	н1667О	—	—	—	405221.52	1362096.77	—	Метод спутниковых геодезических измерений (определений)	0.10	Оценка точности спутниковых определений координат точек границ объекта недвижимости выполнена программным обеспечением фирмы изготовителя спутниковой аппаратуры Acnovo GX 9, имеющей погрешность в режиме RTK Mt=±10мм+1мм/км СКО Mt=±10мм+1мм/4.7
—	н1668О	—	—	—	405220.58	1362029.22	—	Метод спутниковых геодезических измерений (определений)	0.10	Оценка точности спутниковых определений координат точек границ объекта недвижимости выполнена программным обеспечением фирмы изготовителя спутниковой аппаратуры Acnovo GX 9, имеющей погрешность в режиме RTK Mt=±10мм+1мм/км СКО Mt=±10мм+1мм/4.7
—	н1669О	—	—	—	405234.09	1362029.01	—	Метод спутниковых геодезических измерений (определений)	0.10	Оценка точности спутниковых определений координат точек границ объекта недвижимости выполнена программным обеспечением фирмы изготовителя спутниковой аппаратуры Acnovo GX 9, имеющей погрешность в режиме RTK Mt=±10мм+1мм/км СКО

КАРТА-ПЛАН ТЕРРИТОРИИ

Описание местоположения здания, сооружения, объекта незавершенного строительства на земельном участке

										Mt=±10мм+1мм/4.7
—	н1670О	—	—	—	405234.23	1362036.15	—	Метод спутниковых геодезических измерений (определений)	0.10	Оценка точности спутниковых определений координат точек границ объекта недвижимости выполнена программным обеспечением фирмы изготовителя спутниковой аппаратуры Acnovo GX 9, имеющей погрешность в режиме RTK Mt=±10мм+1мм/км СКО Mt=±10мм+1мм/4.7
—	н1671О	—	—	—	405232.68	1362036.18	—	Метод спутниковых геодезических измерений (определений)	0.10	Оценка точности спутниковых определений координат точек границ объекта недвижимости выполнена программным обеспечением фирмы изготовителя спутниковой аппаратуры Acnovo GX 9, имеющей погрешность в режиме RTK Mt=±10мм+1мм/км СКО Mt=±10мм+1мм/4.7
—	н1672О	—	—	—	405232.86	1362044.78	—	Метод спутниковых геодезических измерений (определений)	0.10	Оценка точности спутниковых определений координат точек границ объекта недвижимости выполнена программным обеспечением фирмы изготовителя спутниковой аппаратуры Acnovo GX 9, имеющей погрешность в режиме RTK Mt=±10мм+1мм/км СКО Mt=±10мм+1мм/4.7
—	н1673О	—	—	—	405234.38	1362044.77	—	Метод спутниковых	0.10	Оценка точности спутниковых определений координат точек

								геодезических измерений (определений)		границ объекта недвижимости выполнена программным обеспечением фирмы изготовителя спутниковой аппаратуры Acnovo GX 9, имеющей погрешность в режиме RTK Mt=±10мм+1мм/км СКО Mt=±10мм+1мм/4.7
—	н1674О	—	—	—	405234.55	1362058.45	—	Метод спутниковых геодезических измерений (определений)	0.10	Оценка точности спутниковых определений координат точек границ объекта недвижимости выполнена программным обеспечением фирмы изготовителя спутниковой аппаратуры Acnovo GX 9, имеющей погрешность в режиме RTK Mt=±10мм+1мм/км СКО Mt=±10мм+1мм/4.7
—	н1675О	—	—	—	405233.04	1362058.49	—	Метод спутниковых геодезических измерений (определений)	0.10	Оценка точности спутниковых определений координат точек границ объекта недвижимости выполнена программным обеспечением фирмы изготовителя спутниковой аппаратуры Acnovo GX 9, имеющей погрешность в режиме RTK Mt=±10мм+1мм/км СКО Mt=±10мм+1мм/4.7
—	н1676О	—	—	—	405233.20	1362067.19	—	Метод спутниковых геодезических измерений (определений)	0.10	Оценка точности спутниковых определений координат точек границ объекта недвижимости выполнена программным обеспечением

КАРТА-ПЛАН ТЕРРИТОРИИ

Описание местоположения здания, сооружения, объекта незавершенного строительства на земельном участке

										фирмы изготовителя спутниковой аппаратуры Acnovo GX 9, имеющей погрешность в режиме RTK Mt=±10мм+1мм/км СКО Mt=±10мм+1мм/4.7
—	н1677О	—	—	—	405234.68	1362067.18	—	Метод спутниковых геодезических измерений (определений)	0.10	Оценка точности спутниковых определений координат точек границ объекта недвижимости выполнена программным обеспечением фирмы изготовителя спутниковой аппаратуры Acnovo GX 9, имеющей погрешность в режиме RTK Mt=±10мм+1мм/км СКО Mt=±10мм+1мм/4.7
—	н1650О	—	—	—	405234.88	1362080.89	—	Метод спутниковых геодезических измерений (определений)	0.10	Оценка точности спутниковых определений координат точек границ объекта недвижимости выполнена программным обеспечением фирмы изготовителя спутниковой аппаратуры Acnovo GX 9, имеющей погрешность в режиме RTK Mt=±10мм+1мм/км СКО Mt=±10мм+1мм/4.7

2. Характеристики здания, сооружения, объекта незавершенного строительства с кадастровым номером (обозначением) 74:33:0311001:548

№ п/п	Наименование характеристики	Значение характеристики
1	2	3
1	Вид объекта недвижимости	здание
2	Ранее присвоенный государственный учетный номер здания, сооружения, объекта незавершенного строительства (кадастровый, инвентарный или условный номер)	—

КАРТА-ПЛАН ТЕРРИТОРИИ

Описание местоположения здания, сооружения, объекта незавершенного строительства на земельном участке

1	2	3
3	Кадастровый номер земельного участка (земельных участков), в границах которого (которых) расположено здание, сооружение, объект незавершенного строительства	74:33:0311001:238
4	Номер кадастрового квартала (кадастровых кварталов), в пределах которого (которых) расположено здание, сооружение, объект незавершенного строительства	74:33:0311001
5	Адрес здания, сооружения, объекта незавершенного строительства	—
	Местоположение здания, сооружения, объекта незавершенного строительства	Челябинская область, г. Магнитогорск, ул. Советская, д. 217
	Дополнительные сведения о местоположении	—
6	Иные сведения	—

1. Сведения о характерных точках контура
вид объекта недвижимости (здание, сооружение, объект незавершенного строительства) здание
кадастровый номер (обозначение) 74:33:0311001:549

Зона № 1

Номер контура	Номера характерных точек контура	Существующие			Уточненные			Метод определения координат	Средняя квадратическая погрешность определения координат характерной точки (M_t), м	Формулы, примененные для расчета средней квадратической погрешности определения координат характерной точки (M_t), м
		Координаты, м		R, м	Координаты, м		R, м			
		X	Y		X	Y				
1	2	3	4	5	6	7	8	9	10	11
—	н1678О	—	—	—	405186.08	1362089.04	—	Метод спутниковых геодезических измерений (определений)	0.10	Оценка точности спутниковых определений координат точек границ объекта недвижимости выполнена программным обеспечением фирмы изготовителя спутниковой аппаратуры Acnovo GX 9, имеющей погрешность в режиме RTK Mt=±10мм+1мм/км СКО

КАРТА-ПЛАН ТЕРРИТОРИИ

Описание местоположения здания, сооружения, объекта незавершенного строительства на земельном участке

										Mt=±10мм+1мм/4.7
—	н1679О	—	—	—	405186.44	1362117.63	—	Метод спутниковых геодезических измерений (определений)	0.10	Оценка точности спутниковых определений координат точек границ объекта недвижимости выполнена программным обеспечением фирмы изготовителя спутниковой аппаратуры Acnovo GX 9, имеющей погрешность в режиме RTK Mt=±10мм+1мм/км СКО Mt=±10мм+1мм/4.7
—	н1680О	—	—	—	405182.27	1362117.64	—	Метод спутниковых геодезических измерений (определений)	0.10	Оценка точности спутниковых определений координат точек границ объекта недвижимости выполнена программным обеспечением фирмы изготовителя спутниковой аппаратуры Acnovo GX 9, имеющей погрешность в режиме RTK Mt=±10мм+1мм/км СКО Mt=±10мм+1мм/4.7
—	н1681О	—	—	—	405181.76	1362118.61	—	Метод спутниковых геодезических измерений (определений)	0.10	Оценка точности спутниковых определений координат точек границ объекта недвижимости выполнена программным обеспечением фирмы изготовителя спутниковой аппаратуры Acnovo GX 9, имеющей погрешность в режиме RTK Mt=±10мм+1мм/км СКО Mt=±10мм+1мм/4.7
—	н1682О	—	—	—	405181.10	1362119.34	—	Метод спутниковых	0.10	Оценка точности спутниковых определений координат точек

КАРТА-ПЛАН ТЕРРИТОРИИ Описание местоположения здания, сооружения, объекта незавершенного строительства на земельном участке										
								геодезических измерений (определений)		границ объекта недвижимости выполнена программным обеспечением фирмы изготовителя спутниковой аппаратуры Acnovo GX 9, имеющей погрешность в режиме RTK Mt=±10мм+1мм/км СКО Mt=±10мм+1мм/4.7
—	н1683О	—	—	—	405180.22	1362119.95	—	Метод спутниковых геодезических измерений (определений)	0.10	Оценка точности спутниковых определений координат точек границ объекта недвижимости выполнена программным обеспечением фирмы изготовителя спутниковой аппаратуры Acnovo GX 9, имеющей погрешность в режиме RTK Mt=±10мм+1мм/км СКО Mt=±10мм+1мм/4.7
—	н1684О	—	—	—	405179.33	1362120.24	—	Метод спутниковых геодезических измерений (определений)	0.10	Оценка точности спутниковых определений координат точек границ объекта недвижимости выполнена программным обеспечением фирмы изготовителя спутниковой аппаратуры Acnovo GX 9, имеющей погрешность в режиме RTK Mt=±10мм+1мм/км СКО Mt=±10мм+1мм/4.7
—	н1685О	—	—	—	405177.85	1362120.26	—	Метод спутниковых геодезических измерений (определений)	0.10	Оценка точности спутниковых определений координат точек границ объекта недвижимости выполнена программным обеспечением

										фирмы изготовителя спутниковой аппаратуры Acnovo GX 9, имеющей погрешность в режиме RTK Mt=±10мм+1мм/км СКО Mt=±10мм+1мм/4.7
—	н1686О	—	—	—	405176.84	1362119.99	—	Метод спутниковых геодезических измерений (определений)	0.10	Оценка точности спутниковых определений координат точек границ объекта недвижимости выполнена программным обеспечением фирмы изготовителя спутниковой аппаратуры Acnovo GX 9, имеющей погрешность в режиме RTK Mt=±10мм+1мм/км СКО Mt=±10мм+1мм/4.7
—	н1687О	—	—	—	405175.91	1362119.32	—	Метод спутниковых геодезических измерений (определений)	0.10	Оценка точности спутниковых определений координат точек границ объекта недвижимости выполнена программным обеспечением фирмы изготовителя спутниковой аппаратуры Acnovo GX 9, имеющей погрешность в режиме RTK Mt=±10мм+1мм/км СКО Mt=±10мм+1мм/4.7
—	н1688О	—	—	—	405175.25	1362118.55	—	Метод спутниковых геодезических измерений (определений)	0.10	Оценка точности спутниковых определений координат точек границ объекта недвижимости выполнена программным обеспечением фирмы изготовителя спутниковой аппаратуры Acnovo GX 9, имеющей

КАРТА-ПЛАН ТЕРРИТОРИИ Описание местоположения здания, сооружения, объекта незавершенного строительства на земельном участке										
										погрешность в режиме RTK Mt=±10мм+1мм/км СКО Mt=±10мм+1мм/4.7
—	н1689О	—	—	—	405174.79	1362117.74	—	Метод спутниковых геодезических измерений (определений)	0.10	Оценка точности спутниковых определений координат точек границ объекта недвижимости выполнена программным обеспечением фирмы изготовителя спутниковой аппаратуры Acnovo GX 9, имеющей погрешность в режиме RTK Mt=±10мм+1мм/км СКО Mt=±10мм+1мм/4.7
—	н1690О	—	—	—	405169.73	1362117.76	—	Метод спутниковых геодезических измерений (определений)	0.10	Оценка точности спутниковых определений координат точек границ объекта недвижимости выполнена программным обеспечением фирмы изготовителя спутниковой аппаратуры Acnovo GX 9, имеющей погрешность в режиме RTK Mt=±10мм+1мм/км СКО Mt=±10мм+1мм/4.7
—	н1691О	—	—	—	405169.68	1362111.36	—	Метод спутниковых геодезических измерений (определений)	0.10	Оценка точности спутниковых определений координат точек границ объекта недвижимости выполнена программным обеспечением фирмы изготовителя спутниковой аппаратуры Acnovo GX 9, имеющей погрешность в режиме RTK Mt=±10мм+1мм/км СКО Mt=±10мм+1мм/4.7

—	н1692О	—	—	—	405169.17	1362111.13	—	Метод спутниковых геодезических измерений (определений)	0.10	Оценка точности спутниковых определений координат точек границ объекта недвижимости выполнена программным обеспечением фирмы изготовителя спутниковой аппаратуры Acnovo GX 9, имеющей погрешность в режиме RTK Mt=±10мм+1мм/км СКО Mt=±10мм+1мм/4.7
—	н1693О	—	—	—	405168.66	1362110.66	—	Метод спутниковых геодезических измерений (определений)	0.10	Оценка точности спутниковых определений координат точек границ объекта недвижимости выполнена программным обеспечением фирмы изготовителя спутниковой аппаратуры Acnovo GX 9, имеющей погрешность в режиме RTK Mt=±10мм+1мм/км СКО Mt=±10мм+1мм/4.7
—	н1694О	—	—	—	405168.25	1362109.98	—	Метод спутниковых геодезических измерений (определений)	0.10	Оценка точности спутниковых определений координат точек границ объекта недвижимости выполнена программным обеспечением фирмы изготовителя спутниковой аппаратуры Acnovo GX 9, имеющей погрешность в режиме RTK Mt=±10мм+1мм/км СКО Mt=±10мм+1мм/4.7
—	н1695О	—	—	—	405168.22	1362109.00	—	Метод спутниковых геодезических	0.10	Оценка точности спутниковых определений координат точек границ объекта недвижимости

								измерений (определений)		выполнена программным обеспечением фирмы изготовителя спутниковой аппаратуры Acnovo GX 9, имеющей погрешность в режиме RTK Mt=±10мм+1мм/км СКО Mt=±10мм+1мм/4.7
—	н1696О	—	—	—	405168.55	1362108.26	—	Метод спутниковых геодезических измерений (определений)	0.10	Оценка точности спутниковых определений координат точек границ объекта недвижимости выполнена программным обеспечением фирмы изготовителя спутниковой аппаратуры Acnovo GX 9, имеющей погрешность в режиме RTK Mt=±10мм+1мм/км СКО Mt=±10мм+1мм/4.7
—	н1697О	—	—	—	405169.09	1362107.70	—	Метод спутниковых геодезических измерений (определений)	0.10	Оценка точности спутниковых определений координат точек границ объекта недвижимости выполнена программным обеспечением фирмы изготовителя спутниковой аппаратуры Acnovo GX 9, имеющей погрешность в режиме RTK Mt=±10мм+1мм/км СКО Mt=±10мм+1мм/4.7
—	н1698О	—	—	—	405169.59	1362107.40	—	Метод спутниковых геодезических измерений (определений)	0.10	Оценка точности спутниковых определений координат точек границ объекта недвижимости выполнена программным обеспечением фирмы изготовителя

КАРТА-ПЛАН ТЕРРИТОРИИ Описание местоположения здания, сооружения, объекта незавершенного строительства на земельном участке										
										спутниковой аппаратуры Acnovo GX 9, имеющей погрешность в режиме RTK Mt=±10мм+1мм/км СКО Mt=±10мм+1мм/4.7
—	н1699О	—	—	—	405169.48	1362085.07	—	Метод спутниковых геодезических измерений (определений)	0.10	Оценка точности спутниковых определений координат точек границ объекта недвижимости выполнена программным обеспечением фирмы изготовителя спутниковой аппаратуры Acnovo GX 9, имеющей погрешность в режиме RTK Mt=±10мм+1мм/км СКО Mt=±10мм+1мм/4.7
—	н1700О	—	—	—	405181.87	1362084.86	—	Метод спутниковых геодезических измерений (определений)	0.10	Оценка точности спутниковых определений координат точек границ объекта недвижимости выполнена программным обеспечением фирмы изготовителя спутниковой аппаратуры Acnovo GX 9, имеющей погрешность в режиме RTK Mt=±10мм+1мм/км СКО Mt=±10мм+1мм/4.7
—	н1701О	—	—	—	405181.90	1362089.07	—	Метод спутниковых геодезических измерений (определений)	0.10	Оценка точности спутниковых определений координат точек границ объекта недвижимости выполнена программным обеспечением фирмы изготовителя спутниковой аппаратуры Acnovo GX 9, имеющей погрешность в режиме RTK

КАРТА-ПЛАН ТЕРРИТОРИИ

Описание местоположения здания, сооружения, объекта незавершенного строительства на земельном участке

										Mt=±10мм+1мм/км СКО Mt=±10мм+1мм/4.7
—	н1678О	—	—	—	405186.08	1362089.04	—	Метод спутниковых геодезических измерений (определений)	0.10	Оценка точности спутниковых определений координат точек границ объекта недвижимости выполнена программным обеспечением фирмы изготовителя спутниковой аппаратуры Acnovo GX 9, имеющей погрешность в режиме RTK Mt=±10мм+1мм/км СКО Mt=±10мм+1мм/4.7

2. Характеристики здания, сооружения, объекта незавершенного строительства с кадастровым номером (обозначением) 74:33:0311001:549

№ п/п	Наименование характеристики	Значение характеристики
1	2	3
1	Вид объекта недвижимости	здание
2	Ранее присвоенный государственный учетный номер здания, сооружения, объекта незавершенного строительства (кадастровый, инвентарный или условный номер)	—
3	Кадастровый номер земельного участка (земельных участков), в границах которого (которых) расположено здание, сооружение, объект незавершенного строительства	74:33:0311001:11577
4	Номер кадастрового квартала (кадастровых кварталов), в пределах которого (которых) расположено здание, сооружение, объект незавершенного строительства	74:33:0311001
5	Адрес здания, сооружения, объекта незавершенного строительства	—
	Местоположение здания, сооружения, объекта незавершенного строительства	Челябинская область, г. Магнитогорск, ул. Советская, д. 219
	Дополнительные сведения о местоположении	—
6	Иные сведения	—

КАРТА-ПЛАН ТЕРРИТОРИИ

Описание местоположения здания, сооружения, объекта незавершенного строительства на земельном участке

1. Сведения о характерных точках контура
вид объекта недвижимости (здание, сооружение, объект незавершенного строительства) здание
кадастровый номер (обозначение) 74:33:0311001:550

Зона № 1

Номер контура	Номера характерных точек контура	Существующие			Уточненные			Метод определения координат	Средняя квадратическая погрешность определения координат характерной точки (M_t), м	Формулы, примененные для расчета средней квадратической погрешности определения координат характерной точки (M_t), м
		Координаты, м		R, м	Координаты, м		R, м			
		X	Y		X	Y				
1	2	3	4	5	6	7	8	9	10	11
—	н1702О	—	—	—	405198.00	1362043.49	—	Метод спутниковых геодезических измерений (определений)	0.10	Оценка точности спутниковых определений координат точек границ объекта недвижимости выполнена программным обеспечением фирмы изготовителя спутниковой аппаратуры Acnovo GX 9, имеющей погрешность в режиме RTK Mt=±10мм+1мм/км СКО Mt=±10мм+1мм/4.7
—	н1703О	—	—	—	405198.06	1362052.80	—	Метод спутниковых геодезических измерений (определений)	0.10	Оценка точности спутниковых определений координат точек границ объекта недвижимости выполнена программным обеспечением фирмы изготовителя спутниковой аппаратуры Acnovo GX 9, имеющей погрешность в режиме RTK Mt=±10мм+1мм/км СКО Mt=±10мм+1мм/4.7

КАРТА-ПЛАН ТЕРРИТОРИИ Описание местоположения здания, сооружения, объекта незавершенного строительства на земельном участке										
—	н1704О	—	—	—	405198.66	1362052.91	—	Метод спутниковых геодезических измерений (определений)	0.10	Оценка точности спутниковых определений координат точек границ объекта недвижимости выполнена программным обеспечением фирмы изготовителя спутниковой аппаратуры Acnovo GX 9, имеющей погрешность в режиме RTK Mt=±10мм+1мм/км СКО Mt=±10мм+1мм/4.7
—	н1705О	—	—	—	405199.21	1362053.41	—	Метод спутниковых геодезических измерений (определений)	0.10	Оценка точности спутниковых определений координат точек границ объекта недвижимости выполнена программным обеспечением фирмы изготовителя спутниковой аппаратуры Acnovo GX 9, имеющей погрешность в режиме RTK Mt=±10мм+1мм/км СКО Mt=±10мм+1мм/4.7
—	н1706О	—	—	—	405199.69	1362054.20	—	Метод спутниковых геодезических измерений (определений)	0.10	Оценка точности спутниковых определений координат точек границ объекта недвижимости выполнена программным обеспечением фирмы изготовителя спутниковой аппаратуры Acnovo GX 9, имеющей погрешность в режиме RTK Mt=±10мм+1мм/км СКО Mt=±10мм+1мм/4.7
—	н1707О	—	—	—	405199.73	1362054.71	—	Метод спутниковых геодезических	0.10	Оценка точности спутниковых определений координат точек границ объекта недвижимости

КАРТА-ПЛАН ТЕРРИТОРИИ										
Описание местоположения здания, сооружения, объекта незавершенного строительства на земельном участке										
								измерений (определений)		выполнена программным обеспечением фирмы изготовителя спутниковой аппаратуры Acnovo GX 9, имеющей погрешность в режиме RTK Mt=±10мм+1мм/км СКО Mt=±10мм+1мм/4.7
—	н1708О	—	—	—	405199.58	1362055.33	—	Метод спутниковых геодезических измерений (определений)	0.10	Оценка точности спутниковых определений координат точек границ объекта недвижимости выполнена программным обеспечением фирмы изготовителя спутниковой аппаратуры Acnovo GX 9, имеющей погрешность в режиме RTK Mt=±10мм+1мм/км СКО Mt=±10мм+1мм/4.7
—	н1709О	—	—	—	405199.14	1362055.99	—	Метод спутниковых геодезических измерений (определений)	0.10	Оценка точности спутниковых определений координат точек границ объекта недвижимости выполнена программным обеспечением фирмы изготовителя спутниковой аппаратуры Acnovo GX 9, имеющей погрешность в режиме RTK Mt=±10мм+1мм/км СКО Mt=±10мм+1мм/4.7
—	н1710О	—	—	—	405198.61	1362056.32	—	Метод спутниковых геодезических измерений (определений)	0.10	Оценка точности спутниковых определений координат точек границ объекта недвижимости выполнена программным обеспечением фирмы изготовителя

										спутниковой аппаратуры Acnovo GX 9, имеющей погрешность в режиме RTK Mt=±10мм+1мм/км СКО Mt=±10мм+1мм/4.7
—	н1711О	—	—	—	405198.11	1362056.51	—	Метод спутниковых геодезических измерений (определений)	0.10	Оценка точности спутниковых определений координат точек границ объекта недвижимости выполнена программным обеспечением фирмы изготовителя спутниковой аппаратуры Acnovo GX 9, имеющей погрешность в режиме RTK Mt=±10мм+1мм/км СКО Mt=±10мм+1мм/4.7
—	н1712О	—	—	—	405198.46	1362074.97	—	Метод спутниковых геодезических измерений (определений)	0.10	Оценка точности спутниковых определений координат точек границ объекта недвижимости выполнена программным обеспечением фирмы изготовителя спутниковой аппаратуры Acnovo GX 9, имеющей погрешность в режиме RTK Mt=±10мм+1мм/км СКО Mt=±10мм+1мм/4.7
—	н1713О	—	—	—	405182.86	1362075.12	—	Метод спутниковых геодезических измерений (определений)	0.10	Оценка точности спутниковых определений координат точек границ объекта недвижимости выполнена программным обеспечением фирмы изготовителя спутниковой аппаратуры Acnovo GX 9, имеющей погрешность в режиме RTK

КАРТА-ПЛАН ТЕРРИТОРИИ

Описание местоположения здания, сооружения, объекта незавершенного строительства на земельном участке

										Mt=±10мм+1мм/км СКО Mt=±10мм+1мм/4.7
—	н1714О	—	—	—	405183.00	1362084.83	—	Метод спутниковых геодезических измерений (определений)	0.10	Оценка точности спутниковых определений координат точек границ объекта недвижимости выполнена программным обеспечением фирмы изготовителя спутниковой аппаратуры Acnovo GX 9, имеющей погрешность в режиме RTK Mt=±10мм+1мм/км СКО Mt=±10мм+1мм/4.7
—	н1700О	—	—	—	405181.87	1362084.86	—	Метод спутниковых геодезических измерений (определений)	0.10	Оценка точности спутниковых определений координат точек границ объекта недвижимости выполнена программным обеспечением фирмы изготовителя спутниковой аппаратуры Acnovo GX 9, имеющей погрешность в режиме RTK Mt=±10мм+1мм/км СКО Mt=±10мм+1мм/4.7
—	н1699О	—	—	—	405169.48	1362085.07	—	Метод спутниковых геодезических измерений (определений)	0.10	Оценка точности спутниковых определений координат точек границ объекта недвижимости выполнена программным обеспечением фирмы изготовителя спутниковой аппаратуры Acnovo GX 9, имеющей погрешность в режиме RTK Mt=±10мм+1мм/км СКО Mt=±10мм+1мм/4.7
—	н1715О	—	—	—	405151.	1362085	—	Метод	0.10	Оценка точности спутниковых

КАРТА-ПЛАН ТЕРРИТОРИИ Описание местоположения здания, сооружения, объекта незавершенного строительства на земельном участке										
					53	.24		спутниковых геодезических измерений (определений)		определений координат точек границ объекта недвижимости выполнена программным обеспечением фирмы изготовителя спутниковой аппаратуры Acnovo GX 9, имеющей погрешность в режиме RTK Mt=±10мм+1мм/км СКО Mt=±10мм+1мм/4.7
—	н1716О	—	—	—	405151.55	1362078.97	—	Метод спутниковых геодезических измерений (определений)	0.10	Оценка точности спутниковых определений координат точек границ объекта недвижимости выполнена программным обеспечением фирмы изготовителя спутниковой аппаратуры Acnovo GX 9, имеющей погрешность в режиме RTK Mt=±10мм+1мм/км СКО Mt=±10мм+1мм/4.7
—	н1717О	—	—	—	405150.52	1362078.92	—	Метод спутниковых геодезических измерений (определений)	0.10	Оценка точности спутниковых определений координат точек границ объекта недвижимости выполнена программным обеспечением фирмы изготовителя спутниковой аппаратуры Acnovo GX 9, имеющей погрешность в режиме RTK Mt=±10мм+1мм/км СКО Mt=±10мм+1мм/4.7
—	н1718О	—	—	—	405149.52	1362078.58	—	Метод спутниковых геодезических измерений	0.10	Оценка точности спутниковых определений координат точек границ объекта недвижимости выполнена

								(определений)		программным обеспечением фирмы изготовителя спутниковой аппаратуры Acnovo GX 9, имеющей погрешность в режиме RTK Mt=±10мм+1мм/км СКО Mt=±10мм+1мм/4.7
—	н1719О	—	—	—	405148.65	1362078.03	—	Метод спутниковых геодезических измерений (определений)	0.10	Оценка точности спутниковых определений координат точек границ объекта недвижимости выполнена программным обеспечением фирмы изготовителя спутниковой аппаратуры Acnovo GX 9, имеющей погрешность в режиме RTK Mt=±10мм+1мм/км СКО Mt=±10мм+1мм/4.7
—	н1720О	—	—	—	405147.60	1362076.70	—	Метод спутниковых геодезических измерений (определений)	0.10	Оценка точности спутниковых определений координат точек границ объекта недвижимости выполнена программным обеспечением фирмы изготовителя спутниковой аппаратуры Acnovo GX 9, имеющей погрешность в режиме RTK Mt=±10мм+1мм/км СКО Mt=±10мм+1мм/4.7
—	н1721О	—	—	—	405147.29	1362075.78	—	Метод спутниковых геодезических измерений (определений)	0.10	Оценка точности спутниковых определений координат точек границ объекта недвижимости выполнена программным обеспечением фирмы изготовителя спутниковой аппаратуры Acnovo

КАРТА-ПЛАН ТЕРРИТОРИИ Описание местоположения здания, сооружения, объекта незавершенного строительства на земельном участке										
										GX 9, имеющей погрешность в режиме RTK Mt=±10мм+1мм/км СКО Mt=±10мм+1мм/4.7
—	н1722О	—	—	—	405147.24	1362074.60	—	Метод спутниковых геодезических измерений (определений)	0.10	Оценка точности спутниковых определений координат точек границ объекта недвижимости выполнена программным обеспечением фирмы изготовителя спутниковой аппаратуры Acnovo GX 9, имеющей погрешность в режиме RTK Mt=±10мм+1мм/км СКО Mt=±10мм+1мм/4.7
—	н1723О	—	—	—	405147.52	1362073.60	—	Метод спутниковых геодезических измерений (определений)	0.10	Оценка точности спутниковых определений координат точек границ объекта недвижимости выполнена программным обеспечением фирмы изготовителя спутниковой аппаратуры Acnovo GX 9, имеющей погрешность в режиме RTK Mt=±10мм+1мм/км СКО Mt=±10мм+1мм/4.7
—	н1724О	—	—	—	405148.05	1362072.64	—	Метод спутниковых геодезических измерений (определений)	0.10	Оценка точности спутниковых определений координат точек границ объекта недвижимости выполнена программным обеспечением фирмы изготовителя спутниковой аппаратуры Acnovo GX 9, имеющей погрешность в режиме RTK Mt=±10мм+1мм/км СКО

КАРТА-ПЛАН ТЕРРИТОРИИ

Описание местоположения здания, сооружения, объекта незавершенного строительства на земельном участке

										Mt=±10мм+1мм/4.7
—	н1725О	—	—	—	405148.87	1362071.85	—	Метод спутниковых геодезических измерений (определений)	0.10	Оценка точности спутниковых определений координат точек границ объекта недвижимости выполнена программным обеспечением фирмы изготовителя спутниковой аппаратуры Acnovo GX 9, имеющей погрешность в режиме RTK Mt=±10мм+1мм/км СКО Mt=±10мм+1мм/4.7
—	н1726О	—	—	—	405149.81	1362071.35	—	Метод спутниковых геодезических измерений (определений)	0.10	Оценка точности спутниковых определений координат точек границ объекта недвижимости выполнена программным обеспечением фирмы изготовителя спутниковой аппаратуры Acnovo GX 9, имеющей погрешность в режиме RTK Mt=±10мм+1мм/км СКО Mt=±10мм+1мм/4.7
—	н1727О	—	—	—	405150.66	1362071.12	—	Метод спутниковых геодезических измерений (определений)	0.10	Оценка точности спутниковых определений координат точек границ объекта недвижимости выполнена программным обеспечением фирмы изготовителя спутниковой аппаратуры Acnovo GX 9, имеющей погрешность в режиме RTK Mt=±10мм+1мм/км СКО Mt=±10мм+1мм/4.7
—	н1728О	—	—	—	405157.13	1362071.09	—	Метод спутниковых	0.10	Оценка точности спутниковых определений координат точек

								геодезических измерений (определений)		границ объекта недвижимости выполнена программным обеспечением фирмы изготовителя спутниковой аппаратуры Acnovo GX 9, имеющей погрешность в режиме RTK Mt=±10мм+1мм/км СКО Mt=±10мм+1мм/4.7
—	н1729О	—	—	—	405157.16	1362067.89	—	Метод спутниковых геодезических измерений (определений)	0.10	Оценка точности спутниковых определений координат точек границ объекта недвижимости выполнена программным обеспечением фирмы изготовителя спутниковой аппаратуры Acnovo GX 9, имеющей погрешность в режиме RTK Mt=±10мм+1мм/км СКО Mt=±10мм+1мм/4.7
—	н1730О	—	—	—	405165.18	1362067.81	—	Метод спутниковых геодезических измерений (определений)	0.10	Оценка точности спутниковых определений координат точек границ объекта недвижимости выполнена программным обеспечением фирмы изготовителя спутниковой аппаратуры Acnovo GX 9, имеющей погрешность в режиме RTK Mt=±10мм+1мм/км СКО Mt=±10мм+1мм/4.7
—	н1731О	—	—	—	405165.25	1362064.19	—	Метод спутниковых геодезических измерений (определений)	0.10	Оценка точности спутниковых определений координат точек границ объекта недвижимости выполнена программным обеспечением

										фирмы изготовителя спутниковой аппаратуры Acnovo GX 9, имеющей погрешность в режиме RTK Mt=±10мм+1мм/км СКО Mt=±10мм+1мм/4.7
—	н1732О	—	—	—	405163.42	1362063.78	—	Метод спутниковых геодезических измерений (определений)	0.10	Оценка точности спутниковых определений координат точек границ объекта недвижимости выполнена программным обеспечением фирмы изготовителя спутниковой аппаратуры Acnovo GX 9, имеющей погрешность в режиме RTK Mt=±10мм+1мм/км СКО Mt=±10мм+1мм/4.7
—	н1733О	—	—	—	405163.84	1362062.64	—	Метод спутниковых геодезических измерений (определений)	0.10	Оценка точности спутниковых определений координат точек границ объекта недвижимости выполнена программным обеспечением фирмы изготовителя спутниковой аппаратуры Acnovo GX 9, имеющей погрешность в режиме RTK Mt=±10мм+1мм/км СКО Mt=±10мм+1мм/4.7
—	н1734О	—	—	—	405165.58	1362063.22	—	Метод спутниковых геодезических измерений (определений)	0.10	Оценка точности спутниковых определений координат точек границ объекта недвижимости выполнена программным обеспечением фирмы изготовителя спутниковой аппаратуры Acnovo GX 9, имеющей

КАРТА-ПЛАН ТЕРРИТОРИИ

Описание местоположения здания, сооружения, объекта незавершенного строительства на земельном участке

										погрешность в режиме RTK Mt=±10мм+1мм/км СКО Mt=±10мм+1мм/4.7
—	н1735О	—	—	—	405166.98	1362063.57	—	Метод спутниковых геодезических измерений (определений)	0.10	Оценка точности спутниковых определений координат точек границ объекта недвижимости выполнена программным обеспечением фирмы изготовителя спутниковой аппаратуры Acnovo GX 9, имеющей погрешность в режиме RTK Mt=±10мм+1мм/км СКО Mt=±10мм+1мм/4.7
—	н1736О	—	—	—	405168.28	1362063.64	—	Метод спутниковых геодезических измерений (определений)	0.10	Оценка точности спутниковых определений координат точек границ объекта недвижимости выполнена программным обеспечением фирмы изготовителя спутниковой аппаратуры Acnovo GX 9, имеющей погрешность в режиме RTK Mt=±10мм+1мм/км СКО Mt=±10мм+1мм/4.7
—	н1737О	—	—	—	405169.70	1362063.57	—	Метод спутниковых геодезических измерений (определений)	0.10	Оценка точности спутниковых определений координат точек границ объекта недвижимости выполнена программным обеспечением фирмы изготовителя спутниковой аппаратуры Acnovo GX 9, имеющей погрешность в режиме RTK Mt=±10мм+1мм/км СКО Mt=±10мм+1мм/4.7

КАРТА-ПЛАН ТЕРРИТОРИИ Описание местоположения здания, сооружения, объекта незавершенного строительства на земельном участке										
—	н1738О	—	—	—	405171.12	1362063.20	—	Метод спутниковых геодезических измерений (определений)	0.10	Оценка точности спутниковых определений координат точек границ объекта недвижимости выполнена программным обеспечением фирмы изготовителя спутниковой аппаратуры Acnovo GX 9, имеющей погрешность в режиме RTK Mt=±10мм+1мм/км СКО Mt=±10мм+1мм/4.7
—	н1739О	—	—	—	405172.18	1362062.80	—	Метод спутниковых геодезических измерений (определений)	0.10	Оценка точности спутниковых определений координат точек границ объекта недвижимости выполнена программным обеспечением фирмы изготовителя спутниковой аппаратуры Acnovo GX 9, имеющей погрешность в режиме RTK Mt=±10мм+1мм/км СКО Mt=±10мм+1мм/4.7
—	н1740О	—	—	—	405171.19	1362060.60	—	Метод спутниковых геодезических измерений (определений)	0.10	Оценка точности спутниковых определений координат точек границ объекта недвижимости выполнена программным обеспечением фирмы изготовителя спутниковой аппаратуры Acnovo GX 9, имеющей погрешность в режиме RTK Mt=±10мм+1мм/км СКО Mt=±10мм+1мм/4.7
—	н1741О	—	—	—	405172.39	1362059.98	—	Метод спутниковых геодезических	0.10	Оценка точности спутниковых определений координат точек границ объекта недвижимости

								измерений (определений)		выполнена программным обеспечением фирмы изготовителя спутниковой аппаратуры Acnovo GX 9, имеющей погрешность в режиме RTK Mt=±10мм+1мм/км СКО Mt=±10мм+1мм/4.7
—	н1742О	—	—	—	405173.19	1362059.34	—	Метод спутниковых геодезических измерений (определений)	0.10	Оценка точности спутниковых определений координат точек границ объекта недвижимости выполнена программным обеспечением фирмы изготовителя спутниковой аппаратуры Acnovo GX 9, имеющей погрешность в режиме RTK Mt=±10мм+1мм/км СКО Mt=±10мм+1мм/4.7
—	н1743О	—	—	—	405173.71	1362057.93	—	Метод спутниковых геодезических измерений (определений)	0.10	Оценка точности спутниковых определений координат точек границ объекта недвижимости выполнена программным обеспечением фирмы изготовителя спутниковой аппаратуры Acnovo GX 9, имеющей погрешность в режиме RTK Mt=±10мм+1мм/км СКО Mt=±10мм+1мм/4.7
—	н1744О	—	—	—	405175.96	1362058.76	—	Метод спутниковых геодезических измерений (определений)	0.10	Оценка точности спутниковых определений координат точек границ объекта недвижимости выполнена программным обеспечением фирмы изготовителя

										спутниковой аппаратуры Acnovo GX 9, имеющей погрешность в режиме RTK Mt=±10мм+1мм/км СКО Mt=±10мм+1мм/4.7
—	н1745О	—	—	—	405176.31	1362057.78	—	Метод спутниковых геодезических измерений (определений)	0.10	Оценка точности спутниковых определений координат точек границ объекта недвижимости выполнена программным обеспечением фирмы изготовителя спутниковой аппаратуры Acnovo GX 9, имеющей погрешность в режиме RTK Mt=±10мм+1мм/км СКО Mt=±10мм+1мм/4.7
—	н1746О	—	—	—	405176.60	1362056.47	—	Метод спутниковых геодезических измерений (определений)	0.10	Оценка точности спутниковых определений координат точек границ объекта недвижимости выполнена программным обеспечением фирмы изготовителя спутниковой аппаратуры Acnovo GX 9, имеющей погрешность в режиме RTK Mt=±10мм+1мм/км СКО Mt=±10мм+1мм/4.7
—	н1747О	—	—	—	405176.78	1362055.22	—	Метод спутниковых геодезических измерений (определений)	0.10	Оценка точности спутниковых определений координат точек границ объекта недвижимости выполнена программным обеспечением фирмы изготовителя спутниковой аппаратуры Acnovo GX 9, имеющей погрешность в режиме RTK

КАРТА-ПЛАН ТЕРРИТОРИИ

Описание местоположения здания, сооружения, объекта незавершенного строительства на земельном участке

										Mt=±10мм+1мм/км СКО Mt=±10мм+1мм/4.7
—	н1748О	—	—	—	405176.68	1362053.64	—	Метод спутниковых геодезических измерений (определений)	0.10	Оценка точности спутниковых определений координат точек границ объекта недвижимости выполнена программным обеспечением фирмы изготовителя спутниковой аппаратуры Acnovo GX 9, имеющей погрешность в режиме RTK Mt=±10мм+1мм/км СКО Mt=±10мм+1мм/4.7
—	н1749О	—	—	—	405176.37	1362052.34	—	Метод спутниковых геодезических измерений (определений)	0.10	Оценка точности спутниковых определений координат точек границ объекта недвижимости выполнена программным обеспечением фирмы изготовителя спутниковой аппаратуры Acnovo GX 9, имеющей погрешность в режиме RTK Mt=±10мм+1мм/км СКО Mt=±10мм+1мм/4.7
—	н1750О	—	—	—	405175.66	1362050.76	—	Метод спутниковых геодезических измерений (определений)	0.10	Оценка точности спутниковых определений координат точек границ объекта недвижимости выполнена программным обеспечением фирмы изготовителя спутниковой аппаратуры Acnovo GX 9, имеющей погрешность в режиме RTK Mt=±10мм+1мм/км СКО Mt=±10мм+1мм/4.7
—	н1751О	—	—	—	405176.	1362050	—	Метод	0.10	Оценка точности спутниковых

КАРТА-ПЛАН ТЕРРИТОРИИ										
Описание местоположения здания, сооружения, объекта незавершенного строительства на земельном участке										
					74	.20		спутниковых геодезических измерений (определений)		определений координат точек границ объекта недвижимости выполнена программным обеспечением фирмы изготовителя спутниковой аппаратуры Acnovo GX 9, имеющей погрешность в режиме RTK Mt=±10мм+1мм/км СКО Mt=±10мм+1мм/4.7
—	н1752О	—	—	—	405177.63	1362051.84	—	Метод спутниковых геодезических измерений (определений)	0.10	Оценка точности спутниковых определений координат точек границ объекта недвижимости выполнена программным обеспечением фирмы изготовителя спутниковой аппаратуры Acnovo GX 9, имеющей погрешность в режиме RTK Mt=±10мм+1мм/км СКО Mt=±10мм+1мм/4.7
—	н1753О	—	—	—	405180.67	1362051.73	—	Метод спутниковых геодезических измерений (определений)	0.10	Оценка точности спутниковых определений координат точек границ объекта недвижимости выполнена программным обеспечением фирмы изготовителя спутниковой аппаратуры Acnovo GX 9, имеющей погрешность в режиме RTK Mt=±10мм+1мм/км СКО Mt=±10мм+1мм/4.7
—	н1754О	—	—	—	405180.65	1362050.51	—	Метод спутниковых геодезических измерений	0.10	Оценка точности спутниковых определений координат точек границ объекта недвижимости выполнена

								(определений)		программным обеспечением фирмы изготовителя спутниковой аппаратуры Acnovo GX 9, имеющей погрешность в режиме RTK Mt=±10мм+1мм/км СКО Mt=±10мм+1мм/4.7
—	н1755О	—	—	—	405180.87	1362049.56	—	Метод спутниковых геодезических измерений (определений)	0.10	Оценка точности спутниковых определений координат точек границ объекта недвижимости выполнена программным обеспечением фирмы изготовителя спутниковой аппаратуры Acnovo GX 9, имеющей погрешность в режиме RTK Mt=±10мм+1мм/км СКО Mt=±10мм+1мм/4.7
—	н1756О	—	—	—	405181.46	1362048.20	—	Метод спутниковых геодезических измерений (определений)	0.10	Оценка точности спутниковых определений координат точек границ объекта недвижимости выполнена программным обеспечением фирмы изготовителя спутниковой аппаратуры Acnovo GX 9, имеющей погрешность в режиме RTK Mt=±10мм+1мм/км СКО Mt=±10мм+1мм/4.7
—	н1757О	—	—	—	405182.39	1362046.89	—	Метод спутниковых геодезических измерений (определений)	0.10	Оценка точности спутниковых определений координат точек границ объекта недвижимости выполнена программным обеспечением фирмы изготовителя спутниковой аппаратуры Acnovo

КАРТА-ПЛАН ТЕРРИТОРИИ										
Описание местоположения здания, сооружения, объекта незавершенного строительства на земельном участке										
										GX 9, имеющей погрешность в режиме RTK Mt=±10мм+1мм/км СКО Mt=±10мм+1мм/4.7
—	н1758О	—	—	—	405183.55	1362045.85	—	Метод спутниковых геодезических измерений (определений)	0.10	Оценка точности спутниковых определений координат точек границ объекта недвижимости выполнена программным обеспечением фирмы изготовителя спутниковой аппаратуры Acnovo GX 9, имеющей погрешность в режиме RTK Mt=±10мм+1мм/км СКО Mt=±10мм+1мм/4.7
—	н1759О	—	—	—	405185.31	1362044.90	—	Метод спутниковых геодезических измерений (определений)	0.10	Оценка точности спутниковых определений координат точек границ объекта недвижимости выполнена программным обеспечением фирмы изготовителя спутниковой аппаратуры Acnovo GX 9, имеющей погрешность в режиме RTK Mt=±10мм+1мм/км СКО Mt=±10мм+1мм/4.7
—	н1760О	—	—	—	405186.52	1362044.60	—	Метод спутниковых геодезических измерений (определений)	0.10	Оценка точности спутниковых определений координат точек границ объекта недвижимости выполнена программным обеспечением фирмы изготовителя спутниковой аппаратуры Acnovo GX 9, имеющей погрешность в режиме RTK Mt=±10мм+1мм/км СКО

КАРТА-ПЛАН ТЕРРИТОРИИ

Описание местоположения здания, сооружения, объекта незавершенного строительства на земельном участке

										Mt=±10мм+1мм/4.7
—	н1761О	—	—	—	405188.57	1362044.50	—	Метод спутниковых геодезических измерений (определений)	0.10	Оценка точности спутниковых определений координат точек границ объекта недвижимости выполнена программным обеспечением фирмы изготовителя спутниковой аппаратуры Acnovo GX 9, имеющей погрешность в режиме RTK Mt=±10мм+1мм/км СКО Mt=±10мм+1мм/4.7
—	н1762О	—	—	—	405188.58	1362046.29	—	Метод спутниковых геодезических измерений (определений)	0.10	Оценка точности спутниковых определений координат точек границ объекта недвижимости выполнена программным обеспечением фирмы изготовителя спутниковой аппаратуры Acnovo GX 9, имеющей погрешность в режиме RTK Mt=±10мм+1мм/км СКО Mt=±10мм+1мм/4.7
—	н1763О	—	—	—	405190.28	1362046.28	—	Метод спутниковых геодезических измерений (определений)	0.10	Оценка точности спутниковых определений координат точек границ объекта недвижимости выполнена программным обеспечением фирмы изготовителя спутниковой аппаратуры Acnovo GX 9, имеющей погрешность в режиме RTK Mt=±10мм+1мм/км СКО Mt=±10мм+1мм/4.7
—	н1764О	—	—	—	405190.30	1362043.53	—	Метод спутниковых	0.10	Оценка точности спутниковых определений координат точек

КАРТА-ПЛАН ТЕРРИТОРИИ

Описание местоположения здания, сооружения, объекта незавершенного строительства на земельном участке

								геодезических измерений (определений)		границ объекта недвижимости выполнена программным обеспечением фирмы изготовителя спутниковой аппаратуры Acnovo GX 9, имеющей погрешность в режиме RTK Mt=±10мм+1мм/км СКО Mt=±10мм+1мм/4.7
—	н1702О	—	—	—	405198.00	1362043.49	—	Метод спутниковых геодезических измерений (определений)	0.10	Оценка точности спутниковых определений координат точек границ объекта недвижимости выполнена программным обеспечением фирмы изготовителя спутниковой аппаратуры Acnovo GX 9, имеющей погрешность в режиме RTK Mt=±10мм+1мм/км СКО Mt=±10мм+1мм/4.7

2. Характеристики здания, сооружения, объекта незавершенного строительства с кадастровым номером (обозначением) 74:33:0311001:550

№ п/п	Наименование характеристики	Значение характеристики
1	2	3
1	Вид объекта недвижимости	здание
2	Ранее присвоенный государственный учетный номер здания, сооружения, объекта незавершенного строительства (кадастровый, инвентарный или условный номер)	—
3	Кадастровый номер земельного участка (земельных участков), в границах которого (которых) расположено здание, сооружение, объект незавершенного строительства	74:33:0311001:11577
4	Номер кадастрового квартала (кадастровых кварталов), в пределах которого (которых) расположено здание, сооружение, объект незавершенного строительства	74:33:0311001
5	Адрес здания, сооружения, объекта незавершенного строительства	—
	Местоположение здания, сооружения, объекта незавершенного	Челябинская область, г. Магнитогорск, ул. Советская, д. 219

КАРТА-ПЛАН ТЕРРИТОРИИ

Описание местоположения здания, сооружения, объекта незавершенного строительства на земельном участке

1	2	3
	строительства	
	Дополнительные сведения о местоположении	—
6	Иные сведения	—

1. Сведения о характерных точках контура
вид объекта недвижимости (здание, сооружение, объект незавершенного строительства) здание
кадастровый номер (обозначение) 74:33:0311001:552

Зона № 1

Номер контура	Номера характерных точек контура	Существующие			Уточненные			Метод определения координат	Средняя квадратическая погрешность определения координат характерной точки (M_t), м	Формулы, примененные для расчета средней квадратической погрешности определения координат характерной точки (M_t), м
		Координаты, м		R, м	Координаты, м		R, м			
		X	Y		X	Y				
1	2	3	4	5	6	7	8	9	10	11
—	н1765О	—	—	—	405128.23	1362139.16	—	Метод спутниковых геодезических измерений (определений)	0.10	Оценка точности спутниковых определений координат точек границ объекта недвижимости выполнена программным обеспечением фирмы изготовителя спутниковой аппаратуры Acnovo GX 9, имеющей погрешность в режиме RTK Mt=±10мм+1мм/км СКО Mt=±10мм+1мм/4.7
—	н1766О	—	—	—	405126.65	1362139.20	—	Метод спутниковых геодезических измерений (определений)	0.10	Оценка точности спутниковых определений координат точек границ объекта недвижимости выполнена программным обеспечением фирмы изготовителя спутниковой аппаратуры Acnovo

КАРТА-ПЛАН ТЕРРИТОРИИ Описание местоположения здания, сооружения, объекта незавершенного строительства на земельном участке										
										GX 9, имеющей погрешность в режиме RTK Mt=±10мм+1мм/км СКО Mt=±10мм+1мм/4.7
—	н1767О	—	—	—	405126.85	1362147.90	—	Метод спутниковых геодезических измерений (определений)	0.10	Оценка точности спутниковых определений координат точек границ объекта недвижимости выполнена программным обеспечением фирмы изготовителя спутниковой аппаратуры Acnovo GX 9, имеющей погрешность в режиме RTK Mt=±10мм+1мм/км СКО Mt=±10мм+1мм/4.7
—	н1768О	—	—	—	405128.37	1362147.87	—	Метод спутниковых геодезических измерений (определений)	0.10	Оценка точности спутниковых определений координат точек границ объекта недвижимости выполнена программным обеспечением фирмы изготовителя спутниковой аппаратуры Acnovo GX 9, имеющей погрешность в режиме RTK Mt=±10мм+1мм/км СКО Mt=±10мм+1мм/4.7
—	н1769О	—	—	—	405128.52	1362155.02	—	Метод спутниковых геодезических измерений (определений)	0.10	Оценка точности спутниковых определений координат точек границ объекта недвижимости выполнена программным обеспечением фирмы изготовителя спутниковой аппаратуры Acnovo GX 9, имеющей погрешность в режиме RTK Mt=±10мм+1мм/км СКО

КАРТА-ПЛАН ТЕРРИТОРИИ

Описание местоположения здания, сооружения, объекта незавершенного строительства на земельном участке

										Mt=±10мм+1мм/4.7
—	н1770О	—	—	—	405115.92	1362155.27	—	Метод спутниковых геодезических измерений (определений)	0.10	Оценка точности спутниковых определений координат точек границ объекта недвижимости выполнена программным обеспечением фирмы изготовителя спутниковой аппаратуры Acnovo GX 9, имеющей погрешность в режиме RTK Mt=±10мм+1мм/км СКО Mt=±10мм+1мм/4.7
—	н1771О	—	—	—	405116.13	1362162.41	—	Метод спутниковых геодезических измерений (определений)	0.10	Оценка точности спутниковых определений координат точек границ объекта недвижимости выполнена программным обеспечением фирмы изготовителя спутниковой аппаратуры Acnovo GX 9, имеющей погрешность в режиме RTK Mt=±10мм+1мм/км СКО Mt=±10мм+1мм/4.7
—	н1772О	—	—	—	405114.62	1362162.44	—	Метод спутниковых геодезических измерений (определений)	0.10	Оценка точности спутниковых определений координат точек границ объекта недвижимости выполнена программным обеспечением фирмы изготовителя спутниковой аппаратуры Acnovo GX 9, имеющей погрешность в режиме RTK Mt=±10мм+1мм/км СКО Mt=±10мм+1мм/4.7
—	н1773О	—	—	—	405114.85	1362171.09	—	Метод спутниковых	0.10	Оценка точности спутниковых определений координат точек

КАРТА-ПЛАН ТЕРРИТОРИИ Описание местоположения здания, сооружения, объекта незавершенного строительства на земельном участке										
								геодезических измерений (определений)		границ объекта недвижимости выполнена программным обеспечением фирмы изготовителя спутниковой аппаратуры Acnovo GX 9, имеющей погрешность в режиме RTK Mt=±10мм+1мм/км СКО Mt=±10мм+1мм/4.7
—	н1774О	—	—	—	405116.42	1362171.06	—	Метод спутниковых геодезических измерений (определений)	0.10	Оценка точности спутниковых определений координат точек границ объекта недвижимости выполнена программным обеспечением фирмы изготовителя спутниковой аппаратуры Acnovo GX 9, имеющей погрешность в режиме RTK Mt=±10мм+1мм/км СКО Mt=±10мм+1мм/4.7
—	н1775О	—	—	—	405116.75	1362184.74	—	Метод спутниковых геодезических измерений (определений)	0.10	Оценка точности спутниковых определений координат точек границ объекта недвижимости выполнена программным обеспечением фирмы изготовителя спутниковой аппаратуры Acnovo GX 9, имеющей погрешность в режиме RTK Mt=±10мм+1мм/км СКО Mt=±10мм+1мм/4.7
—	н1776О	—	—	—	405115.26	1362184.79	—	Метод спутниковых геодезических измерений (определений)	0.10	Оценка точности спутниковых определений координат точек границ объекта недвижимости выполнена программным обеспечением

										фирмы изготовителя спутниковой аппаратуры Acnovo GX 9, имеющей погрешность в режиме RTK Mt=±10мм+1мм/км СКО Mt=±10мм+1мм/4.7
—	н1777О	—	—	—	405115.52	1362193.45	—	Метод спутниковых геодезических измерений (определений)	0.10	Оценка точности спутниковых определений координат точек границ объекта недвижимости выполнена программным обеспечением фирмы изготовителя спутниковой аппаратуры Acnovo GX 9, имеющей погрешность в режиме RTK Mt=±10мм+1мм/км СКО Mt=±10мм+1мм/4.7
—	н1778О	—	—	—	405117.08	1362193.41	—	Метод спутниковых геодезических измерений (определений)	0.10	Оценка точности спутниковых определений координат точек границ объекта недвижимости выполнена программным обеспечением фирмы изготовителя спутниковой аппаратуры Acnovo GX 9, имеющей погрешность в режиме RTK Mt=±10мм+1мм/км СКО Mt=±10мм+1мм/4.7
—	н1779О	—	—	—	405117.23	1362200.64	—	Метод спутниковых геодезических измерений (определений)	0.10	Оценка точности спутниковых определений координат точек границ объекта недвижимости выполнена программным обеспечением фирмы изготовителя спутниковой аппаратуры Acnovo GX 9, имеющей

КАРТА-ПЛАН ТЕРРИТОРИИ Описание местоположения здания, сооружения, объекта незавершенного строительства на земельном участке										
										погрешность в режиме RTK Mt=±10мм+1мм/км СКО Mt=±10мм+1мм/4.7
—	н1780О	—	—	—	405103.37	1362201.07	—	Метод спутниковых геодезических измерений (определений)	0.10	Оценка точности спутниковых определений координат точек границ объекта недвижимости выполнена программным обеспечением фирмы изготовителя спутниковой аппаратуры Acnovo GX 9, имеющей погрешность в режиме RTK Mt=±10мм+1мм/км СКО Mt=±10мм+1мм/4.7
—	н1781О	—	—	—	405102.12	1362155.60	—	Метод спутниковых геодезических измерений (определений)	0.10	Оценка точности спутниковых определений координат точек границ объекта недвижимости выполнена программным обеспечением фирмы изготовителя спутниковой аппаратуры Acnovo GX 9, имеющей погрешность в режиме RTK Mt=±10мм+1мм/км СКО Mt=±10мм+1мм/4.7
—	н1782О	—	—	—	405114.96	1362155.24	—	Метод спутниковых геодезических измерений (определений)	0.10	Оценка точности спутниковых определений координат точек границ объекта недвижимости выполнена программным обеспечением фирмы изготовителя спутниковой аппаратуры Acnovo GX 9, имеющей погрешность в режиме RTK Mt=±10мм+1мм/км СКО Mt=±10мм+1мм/4.7

—	н1783О	—	—	—	405114.55	1362135.10	—	Метод спутниковых геодезических измерений (определений)	0.10	Оценка точности спутниковых определений координат точек границ объекта недвижимости выполнена программным обеспечением фирмы изготовителя спутниковой аппаратуры Acnovo GX 9, имеющей погрешность в режиме RTK Mt=±10мм+1мм/км СКО Mt=±10мм+1мм/4.7
—	н1784О	—	—	—	405114.48	1362129.97	—	Метод спутниковых геодезических измерений (определений)	0.10	Оценка точности спутниковых определений координат точек границ объекта недвижимости выполнена программным обеспечением фирмы изготовителя спутниковой аппаратуры Acnovo GX 9, имеющей погрешность в режиме RTK Mt=±10мм+1мм/км СКО Mt=±10мм+1мм/4.7
—	н1785О	—	—	—	405114.11	1362109.88	—	Метод спутниковых геодезических измерений (определений)	0.10	Оценка точности спутниковых определений координат точек границ объекта недвижимости выполнена программным обеспечением фирмы изготовителя спутниковой аппаратуры Acnovo GX 9, имеющей погрешность в режиме RTK Mt=±10мм+1мм/км СКО Mt=±10мм+1мм/4.7
—	н1786О	—	—	—	405127.68	1362109.62	—	Метод спутниковых геодезических	0.10	Оценка точности спутниковых определений координат точек границ объекта недвижимости

								измерений (определений)		выполнена программным обеспечением фирмы изготовителя спутниковой аппаратуры Acnovo GX 9, имеющей погрешность в режиме RTK Mt=±10мм+1мм/км СКО Mt=±10мм+1мм/4.7
—	н1787О	—	—	—	405127.79	1362116.76	—	Метод спутниковых геодезических измерений (определений)	0.10	Оценка точности спутниковых определений координат точек границ объекта недвижимости выполнена программным обеспечением фирмы изготовителя спутниковой аппаратуры Acnovo GX 9, имеющей погрешность в режиме RTK Mt=±10мм+1мм/км СКО Mt=±10мм+1мм/4.7
—	н1788О	—	—	—	405126.27	1362116.79	—	Метод спутниковых геодезических измерений (определений)	0.10	Оценка точности спутниковых определений координат точек границ объекта недвижимости выполнена программным обеспечением фирмы изготовителя спутниковой аппаратуры Acnovo GX 9, имеющей погрешность в режиме RTK Mt=±10мм+1мм/км СКО Mt=±10мм+1мм/4.7
—	н1789О	—	—	—	405126.47	1362125.59	—	Метод спутниковых геодезических измерений (определений)	0.10	Оценка точности спутниковых определений координат точек границ объекта недвижимости выполнена программным обеспечением фирмы изготовителя

КАРТА-ПЛАН ТЕРРИТОРИИ Описание местоположения здания, сооружения, объекта незавершенного строительства на земельном участке										
										спутниковой аппаратуры Acnovo GX 9, имеющей погрешность в режиме RTK Mt=±10мм+1мм/км СКО Mt=±10мм+1мм/4.7
—	н1790О	—	—	—	405127.97	1362125.56	—	Метод спутниковых геодезических измерений (определений)	0.10	Оценка точности спутниковых определений координат точек границ объекта недвижимости выполнена программным обеспечением фирмы изготовителя спутниковой аппаратуры Acnovo GX 9, имеющей погрешность в режиме RTK Mt=±10мм+1мм/км СКО Mt=±10мм+1мм/4.7
—	н1791О	—	—	—	405128.04	1362129.73	—	Метод спутниковых геодезических измерений (определений)	0.10	Оценка точности спутниковых определений координат точек границ объекта недвижимости выполнена программным обеспечением фирмы изготовителя спутниковой аппаратуры Acnovo GX 9, имеющей погрешность в режиме RTK Mt=±10мм+1мм/км СКО Mt=±10мм+1мм/4.7
—	н1792О	—	—	—	405128.13	1362134.89	—	Метод спутниковых геодезических измерений (определений)	0.10	Оценка точности спутниковых определений координат точек границ объекта недвижимости выполнена программным обеспечением фирмы изготовителя спутниковой аппаратуры Acnovo GX 9, имеющей погрешность в режиме RTK

КАРТА-ПЛАН ТЕРРИТОРИИ

Описание местоположения здания, сооружения, объекта незавершенного строительства на земельном участке

										Mt=±10мм+1мм/км СКО Mt=±10мм+1мм/4.7
—	н1765О	—	—	—	405128.23	1362139.16	—	Метод спутниковых геодезических измерений (определений)	0.10	Оценка точности спутниковых определений координат точек границ объекта недвижимости выполнена программным обеспечением фирмы изготовителя спутниковой аппаратуры Acnovo GX 9, имеющей погрешность в режиме RTK Mt=±10мм+1мм/км СКО Mt=±10мм+1мм/4.7

2. Характеристики здания, сооружения, объекта незавершенного строительства с кадастровым номером (обозначением) 74:33:0311001:552

№ п/п	Наименование характеристики	Значение характеристики
1	2	3
1	Вид объекта недвижимости	здание
2	Ранее присвоенный государственный учетный номер здания, сооружения, объекта незавершенного строительства (кадастровый, инвентарный или условный номер)	—
3	Кадастровый номер земельного участка (земельных участков), в границах которого (которых) расположено здание, сооружение, объект незавершенного строительства	:ЗУ14
4	Номер кадастрового квартала (кадастровых кварталов), в пределах которого (которых) расположено здание, сооружение, объект незавершенного строительства	74:33:0311001
5	Адрес здания, сооружения, объекта незавершенного строительства	—
	Местоположение здания, сооружения, объекта незавершенного строительства	Челябинская (обл), Магнитогорск (г.), Советская (ул.) №221
	Дополнительные сведения о местоположении	—
6	Иные сведения	—

КАРТА-ПЛАН ТЕРРИТОРИИ

Описание местоположения здания, сооружения, объекта незавершенного строительства на земельном участке

1. Сведения о характерных точках контура
вид объекта недвижимости (здание, сооружение, объект незавершенного строительства) здание
кадастровый номер (обозначение) 74:33:0311001:553

Зона № 1

Номер контура	Номера характерных точек контура	Существующие			Уточненные			Метод определения координат	Средняя квадратическая погрешность определения координат характерной точки (M_t), м	Формулы, примененные для расчета средней квадратической погрешности определения координат характерной точки (M_t), м
		Координаты, м		R, м	Координаты, м		R, м			
		X	Y		X	Y				
1	2	3	4	5	6	7	8	9	10	11
—	н1793О	—	—	—	405046.27	1362111.30	—	Метод спутниковых геодезических измерений (определений)	0.10	Оценка точности спутниковых определений координат точек границ объекта недвижимости выполнена программным обеспечением фирмы изготовителя спутниковой аппаратуры Acnovo GX 9, имеющей погрешность в режиме RTK Mt=±10мм+1мм/км СКО Mt=±10мм+1мм/4.7
—	н1794О	—	—	—	405046.47	1362124.75	—	Метод спутниковых геодезических измерений (определений)	0.10	Оценка точности спутниковых определений координат точек границ объекта недвижимости выполнена программным обеспечением фирмы изготовителя спутниковой аппаратуры Acnovo GX 9, имеющей погрешность в режиме RTK Mt=±10мм+1мм/км СКО Mt=±10мм+1мм/4.7

—	н1795О	—	—	—	405039.41	1362124.88	—	Метод спутниковых геодезических измерений (определений)	0.10	Оценка точности спутниковых определений координат точек границ объекта недвижимости выполнена программным обеспечением фирмы изготовителя спутниковой аппаратуры Acnovo GX 9, имеющей погрешность в режиме RTK Mt=±10мм+1мм/км СКО Mt=±10мм+1мм/4.7
—	н1796О	—	—	—	405039.39	1362123.38	—	Метод спутниковых геодезических измерений (определений)	0.10	Оценка точности спутниковых определений координат точек границ объекта недвижимости выполнена программным обеспечением фирмы изготовителя спутниковой аппаратуры Acnovo GX 9, имеющей погрешность в режиме RTK Mt=±10мм+1мм/км СКО Mt=±10мм+1мм/4.7
—	н1797О	—	—	—	405030.64	1362123.56	—	Метод спутниковых геодезических измерений (определений)	0.10	Оценка точности спутниковых определений координат точек границ объекта недвижимости выполнена программным обеспечением фирмы изготовителя спутниковой аппаратуры Acnovo GX 9, имеющей погрешность в режиме RTK Mt=±10мм+1мм/км СКО Mt=±10мм+1мм/4.7
—	н1798О	—	—	—	405030.66	1362125.01	—	Метод спутниковых геодезических	0.10	Оценка точности спутниковых определений координат точек границ объекта недвижимости

КАРТА-ПЛАН ТЕРРИТОРИИ										
Описание местоположения здания, сооружения, объекта незавершенного строительства на земельном участке										
								измерений (определений)		выполнена программным обеспечением фирмы изготовителя спутниковой аппаратуры Acnovo GX 9, имеющей погрешность в режиме RTK Mt=±10мм+1мм/км СКО Mt=±10мм+1мм/4.7
—	н1799О	—	—	—	405017.01	1362125.27	—	Метод спутниковых геодезических измерений (определений)	0.10	Оценка точности спутниковых определений координат точек границ объекта недвижимости выполнена программным обеспечением фирмы изготовителя спутниковой аппаратуры Acnovo GX 9, имеющей погрешность в режиме RTK Mt=±10мм+1мм/км СКО Mt=±10мм+1мм/4.7
—	н1800О	—	—	—	405017.01	1362123.76	—	Метод спутниковых геодезических измерений (определений)	0.10	Оценка точности спутниковых определений координат точек границ объекта недвижимости выполнена программным обеспечением фирмы изготовителя спутниковой аппаратуры Acnovo GX 9, имеющей погрешность в режиме RTK Mt=±10мм+1мм/км СКО Mt=±10мм+1мм/4.7
—	н1801О	—	—	—	405008.31	1362123.86	—	Метод спутниковых геодезических измерений (определений)	0.10	Оценка точности спутниковых определений координат точек границ объекта недвижимости выполнена программным обеспечением фирмы изготовителя

										спутниковой аппаратуры Acnovo GX 9, имеющей погрешность в режиме RTK Mt=±10мм+1мм/км СКО Mt=±10мм+1мм/4.7
—	н1802О	—	—	—	405008.31	1362125.35	—	Метод спутниковых геодезических измерений (определений)	0.10	Оценка точности спутниковых определений координат точек границ объекта недвижимости выполнена программным обеспечением фирмы изготовителя спутниковой аппаратуры Acnovo GX 9, имеющей погрешность в режиме RTK Mt=±10мм+1мм/км СКО Mt=±10мм+1мм/4.7
—	н1803О	—	—	—	405001.23	1362125.47	—	Метод спутниковых геодезических измерений (определений)	0.10	Оценка точности спутниковых определений координат точек границ объекта недвижимости выполнена программным обеспечением фирмы изготовителя спутниковой аппаратуры Acnovo GX 9, имеющей погрешность в режиме RTK Mt=±10мм+1мм/км СКО Mt=±10мм+1мм/4.7
—	н1804О	—	—	—	405001.00	1362111.98	—	Метод спутниковых геодезических измерений (определений)	0.10	Оценка точности спутниковых определений координат точек границ объекта недвижимости выполнена программным обеспечением фирмы изготовителя спутниковой аппаратуры Acnovo GX 9, имеющей погрешность в режиме RTK

КАРТА-ПЛАН ТЕРРИТОРИИ

Описание местоположения здания, сооружения, объекта незавершенного строительства на земельном участке

										Mt=±10мм+1мм/км СКО Mt=±10мм+1мм/4.7
—	н1793О	—	—	—	405046.27	1362111.30	—	Метод спутниковых геодезических измерений (определений)	0.10	Оценка точности спутниковых определений координат точек границ объекта недвижимости выполнена программным обеспечением фирмы изготовителя спутниковой аппаратуры Acnovo GX 9, имеющей погрешность в режиме RTK Mt=±10мм+1мм/км СКО Mt=±10мм+1мм/4.7

2. Характеристики здания, сооружения, объекта незавершенного строительства с кадастровым номером (обозначением) 74:33:0311001:553

№ п/п	Наименование характеристики	Значение характеристики
1	2	3
1	Вид объекта недвижимости	здание
2	Ранее присвоенный государственный учетный номер здания, сооружения, объекта незавершенного строительства (кадастровый, инвентарный или условный номер)	—
3	Кадастровый номер земельного участка (земельных участков), в границах которого (которых) расположено здание, сооружение, объект незавершенного строительства	74:33:0311001:10531
4	Номер кадастрового квартала (кадастровых кварталов), в пределах которого (которых) расположено здание, сооружение, объект незавершенного строительства	74:33:0311001
5	Адрес здания, сооружения, объекта незавершенного строительства	—
	Местоположение здания, сооружения, объекта незавершенного строительства	Челябинская область, г. Магнитогорск, ул. Советская, д. 223
	Дополнительные сведения о местоположении	—
6	Иные сведения	—

КАРТА-ПЛАН ТЕРРИТОРИИ

Описание местоположения здания, сооружения, объекта незавершенного строительства на земельном участке

1. Сведения о характерных точках контура
вид объекта недвижимости (здание, сооружение, объект незавершенного строительства) здание
кадастровый номер (обозначение) 74:33:0311001:554

Зона № 1

Номер контура	Номера характерных точек контура	Существующие			Уточненные			Метод определения координат	Средняя квадратическая погрешность определения координат характерной точки (M_t), м	Формулы, примененные для расчета средней квадратической погрешности определения координат характерной точки (M_t), м
		Координаты, м		R, м	Координаты, м		R, м			
		X	Y		X	Y				
1	2	3	4	5	6	7	8	9	10	11
—	н1805О	—	—	—	405131.98	1362085.63	—	Метод спутниковых геодезических измерений (определений)	0.10	Оценка точности спутниковых определений координат точек границ объекта недвижимости выполнена программным обеспечением фирмы изготовителя спутниковой аппаратуры Acnovo GX 9, имеющей погрешность в режиме RTK Mt=±10мм+1мм/км СКО Mt=±10мм+1мм/4.7
—	н1806О	—	—	—	405132.29	1362109.50	—	Метод спутниковых геодезических измерений (определений)	0.10	Оценка точности спутниковых определений координат точек границ объекта недвижимости выполнена программным обеспечением фирмы изготовителя спутниковой аппаратуры Acnovo GX 9, имеющей погрешность в режиме RTK Mt=±10мм+1мм/км СКО Mt=±10мм+1мм/4.7

КАРТА-ПЛАН ТЕРРИТОРИИ Описание местоположения здания, сооружения, объекта незавершенного строительства на земельном участке										
—	н1786О	—	—	—	405127.68	1362109.62	—	Метод спутниковых геодезических измерений (определений)	0.10	Оценка точности спутниковых определений координат точек границ объекта недвижимости выполнена программным обеспечением фирмы изготовителя спутниковой аппаратуры Acnovo GX 9, имеющей погрешность в режиме RTK Mt=±10мм+1мм/км СКО Mt=±10мм+1мм/4.7
—	н1785О	—	—	—	405114.11	1362109.88	—	Метод спутниковых геодезических измерений (определений)	0.10	Оценка точности спутниковых определений координат точек границ объекта недвижимости выполнена программным обеспечением фирмы изготовителя спутниковой аппаратуры Acnovo GX 9, имеющей погрешность в режиме RTK Mt=±10мм+1мм/км СКО Mt=±10мм+1мм/4.7
—	н1807О	—	—	—	405106.78	1362110.13	—	Метод спутниковых геодезических измерений (определений)	0.10	Оценка точности спутниковых определений координат точек границ объекта недвижимости выполнена программным обеспечением фирмы изготовителя спутниковой аппаратуры Acnovo GX 9, имеющей погрешность в режиме RTK Mt=±10мм+1мм/км СКО Mt=±10мм+1мм/4.7
—	н1808О	—	—	—	405106.73	1362108.68	—	Метод спутниковых геодезических	0.10	Оценка точности спутниковых определений координат точек границ объекта недвижимости

КАРТА-ПЛАН ТЕРРИТОРИИ										
Описание местоположения здания, сооружения, объекта незавершенного строительства на земельном участке										
								измерений (определений)		выполнена программным обеспечением фирмы изготовителя спутниковой аппаратуры Acnovo GX 9, имеющей погрешность в режиме RTK Mt=±10мм+1мм/км СКО Mt=±10мм+1мм/4.7
—	н1809О	—	—	—	405098.28	1362108.85	—	Метод спутниковых геодезических измерений (определений)	0.10	Оценка точности спутниковых определений координат точек границ объекта недвижимости выполнена программным обеспечением фирмы изготовителя спутниковой аппаратуры Acnovo GX 9, имеющей погрешность в режиме RTK Mt=±10мм+1мм/км СКО Mt=±10мм+1мм/4.7
—	н1810О	—	—	—	405098.31	1362110.53	—	Метод спутниковых геодезических измерений (определений)	0.10	Оценка точности спутниковых определений координат точек границ объекта недвижимости выполнена программным обеспечением фирмы изготовителя спутниковой аппаратуры Acnovo GX 9, имеющей погрешность в режиме RTK Mt=±10мм+1мм/км СКО Mt=±10мм+1мм/4.7
—	н1811О	—	—	—	405084.65	1362110.73	—	Метод спутниковых геодезических измерений (определений)	0.10	Оценка точности спутниковых определений координат точек границ объекта недвижимости выполнена программным обеспечением фирмы изготовителя

										спутниковой аппаратуры Acnovo GX 9, имеющей погрешность в режиме RTK Mt=±10мм+1мм/км СКО Mt=±10мм+1мм/4.7
—	н1812О	—	—	—	405084.63	1362109.18	—	Метод спутниковых геодезических измерений (определений)	0.10	Оценка точности спутниковых определений координат точек границ объекта недвижимости выполнена программным обеспечением фирмы изготовителя спутниковой аппаратуры Acnovo GX 9, имеющей погрешность в режиме RTK Mt=±10мм+1мм/км СКО Mt=±10мм+1мм/4.7
—	н1813О	—	—	—	405075.86	1362109.29	—	Метод спутниковых геодезических измерений (определений)	0.10	Оценка точности спутниковых определений координат точек границ объекта недвижимости выполнена программным обеспечением фирмы изготовителя спутниковой аппаратуры Acnovo GX 9, имеющей погрешность в режиме RTK Mt=±10мм+1мм/км СКО Mt=±10мм+1мм/4.7
—	н1814О	—	—	—	405075.90	1362110.86	—	Метод спутниковых геодезических измерений (определений)	0.10	Оценка точности спутниковых определений координат точек границ объекта недвижимости выполнена программным обеспечением фирмы изготовителя спутниковой аппаратуры Acnovo GX 9, имеющей погрешность в режиме RTK

										Mt=±10мм+1мм/км СКО Mt=±10мм+1мм/4.7
—	н1815О	—	—	—	405062.79	1362111.07	—	Метод спутниковых геодезических измерений (определений)	0.10	Оценка точности спутниковых определений координат точек границ объекта недвижимости выполнена программным обеспечением фирмы изготовителя спутниковой аппаратуры Acnovo GX 9, имеющей погрешность в режиме RTK Mt=±10мм+1мм/км СКО Mt=±10мм+1мм/4.7
—	н1816О	—	—	—	405062.76	1362109.48	—	Метод спутниковых геодезических измерений (определений)	0.10	Оценка точности спутниковых определений координат точек границ объекта недвижимости выполнена программным обеспечением фирмы изготовителя спутниковой аппаратуры Acnovo GX 9, имеющей погрешность в режиме RTK Mt=±10мм+1мм/км СКО Mt=±10мм+1мм/4.7
—	н1817О	—	—	—	405053.48	1362109.63	—	Метод спутниковых геодезических измерений (определений)	0.10	Оценка точности спутниковых определений координат точек границ объекта недвижимости выполнена программным обеспечением фирмы изготовителя спутниковой аппаратуры Acnovo GX 9, имеющей погрешность в режиме RTK Mt=±10мм+1мм/км СКО Mt=±10мм+1мм/4.7
—	н1818О	—	—	—	405053.	1362111	—	Метод	0.10	Оценка точности спутниковых

					50	.27		спутниковых геодезических измерений (определений)		определений координат точек границ объекта недвижимости выполнена программным обеспечением фирмы изготовителя спутниковой аппаратуры Acnovo GX 9, имеющей погрешность в режиме RTK Mt=±10мм+1мм/км СКО Mt=±10мм+1мм/4.7
—	н1819О	—	—	—	405046.32	1362111.31	—	Метод спутниковых геодезических измерений (определений)	0.10	Оценка точности спутниковых определений координат точек границ объекта недвижимости выполнена программным обеспечением фирмы изготовителя спутниковой аппаратуры Acnovo GX 9, имеющей погрешность в режиме RTK Mt=±10мм+1мм/км СКО Mt=±10мм+1мм/4.7
—	н1820О	—	—	—	405046.11	1362097.81	—	Метод спутниковых геодезических измерений (определений)	0.10	Оценка точности спутниковых определений координат точек границ объекта недвижимости выполнена программным обеспечением фирмы изготовителя спутниковой аппаратуры Acnovo GX 9, имеющей погрешность в режиме RTK Mt=±10мм+1мм/км СКО Mt=±10мм+1мм/4.7
—	н1821О	—	—	—	405068.17	1362097.45	—	Метод спутниковых геодезических измерений	0.10	Оценка точности спутниковых определений координат точек границ объекта недвижимости выполнена

								(определений)		программным обеспечением фирмы изготовителя спутниковой аппаратуры Acnovo GX 9, имеющей погрешность в режиме RTK Mt=±10мм+1мм/км СКО Mt=±10мм+1мм/4.7
—	н1822О	—	—	—	405068.13	1362094.37	—	Метод спутниковых геодезических измерений (определений)	0.10	Оценка точности спутниковых определений координат точек границ объекта недвижимости выполнена программным обеспечением фирмы изготовителя спутниковой аппаратуры Acnovo GX 9, имеющей погрешность в режиме RTK Mt=±10мм+1мм/км СКО Mt=±10мм+1мм/4.7
—	н1823О	—	—	—	405066.47	1362094.37	—	Метод спутниковых геодезических измерений (определений)	0.10	Оценка точности спутниковых определений координат точек границ объекта недвижимости выполнена программным обеспечением фирмы изготовителя спутниковой аппаратуры Acnovo GX 9, имеющей погрешность в режиме RTK Mt=±10мм+1мм/км СКО Mt=±10мм+1мм/4.7
—	н1824О	—	—	—	405066.44	1362089.60	—	Метод спутниковых геодезических измерений (определений)	0.10	Оценка точности спутниковых определений координат точек границ объекта недвижимости выполнена программным обеспечением фирмы изготовителя спутниковой аппаратуры Acnovo

КАРТА-ПЛАН ТЕРРИТОРИИ Описание местоположения здания, сооружения, объекта незавершенного строительства на земельном участке										
										GX 9, имеющей погрешность в режиме RTK Mt=±10мм+1мм/км СКО Mt=±10мм+1мм/4.7
—	н1825О	—	—	—	405068.03	1362089.59	—	Метод спутниковых геодезических измерений (определений)	0.10	Оценка точности спутниковых определений координат точек границ объекта недвижимости выполнена программным обеспечением фирмы изготовителя спутниковой аппаратуры Acnovo GX 9, имеющей погрешность в режиме RTK Mt=±10мм+1мм/км СКО Mt=±10мм+1мм/4.7
—	н1826О	—	—	—	405068.03	1362088.00	—	Метод спутниковых геодезических измерений (определений)	0.10	Оценка точности спутниковых определений координат точек границ объекта недвижимости выполнена программным обеспечением фирмы изготовителя спутниковой аппаратуры Acnovo GX 9, имеющей погрешность в режиме RTK Mt=±10мм+1мм/км СКО Mt=±10мм+1мм/4.7
—	н1827О	—	—	—	405071.58	1362087.91	—	Метод спутниковых геодезических измерений (определений)	0.10	Оценка точности спутниковых определений координат точек границ объекта недвижимости выполнена программным обеспечением фирмы изготовителя спутниковой аппаратуры Acnovo GX 9, имеющей погрешность в режиме RTK Mt=±10мм+1мм/км СКО

КАРТА-ПЛАН ТЕРРИТОРИИ

Описание местоположения здания, сооружения, объекта незавершенного строительства на земельном участке

										Mt=±10мм+1мм/4.7
—	н1828О	—	—	—	405071.58	1362089.20	—	Метод спутниковых геодезических измерений (определений)	0.10	Оценка точности спутниковых определений координат точек границ объекта недвижимости выполнена программным обеспечением фирмы изготовителя спутниковой аппаратуры Acnovo GX 9, имеющей погрешность в режиме RTK Mt=±10мм+1мм/км СКО Mt=±10мм+1мм/4.7
—	н1829О	—	—	—	405088.08	1362088.90	—	Метод спутниковых геодезических измерений (определений)	0.10	Оценка точности спутниковых определений координат точек границ объекта недвижимости выполнена программным обеспечением фирмы изготовителя спутниковой аппаратуры Acnovo GX 9, имеющей погрешность в режиме RTK Mt=±10мм+1мм/км СКО Mt=±10мм+1мм/4.7
—	н1830О	—	—	—	405088.07	1362087.08	—	Метод спутниковых геодезических измерений (определений)	0.10	Оценка точности спутниковых определений координат точек границ объекта недвижимости выполнена программным обеспечением фирмы изготовителя спутниковой аппаратуры Acnovo GX 9, имеющей погрешность в режиме RTK Mt=±10мм+1мм/км СКО Mt=±10мм+1мм/4.7
—	н1831О	—	—	—	405093.93	1362087.00	—	Метод спутниковых	0.10	Оценка точности спутниковых определений координат точек

								геодезических измерений (определений)		границ объекта недвижимости выполнена программным обеспечением фирмы изготовителя спутниковой аппаратуры Acnovo GX 9, имеющей погрешность в режиме RTK Mt=±10мм+1мм/км СКО Mt=±10мм+1мм/4.7
—	н1832О	—	—	—	405093.95	1362088.80	—	Метод спутниковых геодезических измерений (определений)	0.10	Оценка точности спутниковых определений координат точек границ объекта недвижимости выполнена программным обеспечением фирмы изготовителя спутниковой аппаратуры Acnovo GX 9, имеющей погрешность в режиме RTK Mt=±10мм+1мм/км СКО Mt=±10мм+1мм/4.7
—	н1833О	—	—	—	405110.31	1362088.56	—	Метод спутниковых геодезических измерений (определений)	0.10	Оценка точности спутниковых определений координат точек границ объекта недвижимости выполнена программным обеспечением фирмы изготовителя спутниковой аппаратуры Acnovo GX 9, имеющей погрешность в режиме RTK Mt=±10мм+1мм/км СКО Mt=±10мм+1мм/4.7
—	н1834О	—	—	—	405110.29	1362086.80	—	Метод спутниковых геодезических измерений (определений)	0.10	Оценка точности спутниковых определений координат точек границ объекта недвижимости выполнена программным обеспечением

										фирмы изготовителя спутниковой аппаратуры Acnovo GX 9, имеющей погрешность в режиме RTK Mt=±10мм+1мм/км СКО Mt=±10мм+1мм/4.7
—	н1835О	—	—	—	405113.59	1362086.72	—	Метод спутниковых геодезических измерений (определений)	0.10	Оценка точности спутниковых определений координат точек границ объекта недвижимости выполнена программным обеспечением фирмы изготовителя спутниковой аппаратуры Acnovo GX 9, имеющей погрешность в режиме RTK Mt=±10мм+1мм/км СКО Mt=±10мм+1мм/4.7
—	н1836О	—	—	—	405113.59	1362086.03	—	Метод спутниковых геодезических измерений (определений)	0.10	Оценка точности спутниковых определений координат точек границ объекта недвижимости выполнена программным обеспечением фирмы изготовителя спутниковой аппаратуры Acnovo GX 9, имеющей погрешность в режиме RTK Mt=±10мм+1мм/км СКО Mt=±10мм+1мм/4.7
—	н1805О	—	—	—	405131.98	1362085.63	—	Метод спутниковых геодезических измерений (определений)	0.10	Оценка точности спутниковых определений координат точек границ объекта недвижимости выполнена программным обеспечением фирмы изготовителя спутниковой аппаратуры Acnovo GX 9, имеющей

КАРТА-ПЛАН ТЕРРИТОРИИ

Описание местоположения здания, сооружения, объекта незавершенного строительства на земельном участке

										погрешность в режиме RTK Mt=±10мм+1мм/км СКО Mt=±10мм+1мм/4.7

2. Характеристики здания, сооружения, объекта незавершенного строительства с кадастровым номером (обозначением) 74:33:0311001:554

№ п/п	Наименование характеристики	Значение характеристики
1	2	3
1	Вид объекта недвижимости	здание
2	Ранее присвоенный государственный учетный номер здания, сооружения, объекта незавершенного строительства (кадастровый, инвентарный или условный номер)	—
3	Кадастровый номер земельного участка (земельных участков), в границах которого (которых) расположено здание, сооружение, объект незавершенного строительства	:ЗУ14, 74:33:0311001:60
4	Номер кадастрового квартала (кадастровых кварталов), в пределах которого (которых) расположено здание, сооружение, объект незавершенного строительства	74:33:0311001
5	Адрес здания, сооружения, объекта незавершенного строительства	Челябинская обл., г. Магнитогорск, ул. Советская, д. 223, корп. 2
	Местоположение здания, сооружения, объекта незавершенного строительства	—
	Дополнительные сведения о местоположении	—
6	Иные сведения	—

1. Сведения о характерных точках контура
вид объекта недвижимости (здание, сооружение, объект незавершенного строительства) здание
кадастровый номер (обозначение) 74:33:0311001:598

Зона № 1

Номер контура	Номера характерных точек контура	Существующие			Уточненные			Метод определения координат	Средняя квадратическая погрешность определения координат характерной точки (M_t), м	Формулы, примененные для расчета средней квадратической погрешности определения координат характерной точки (M_t), м
		Координаты, м		R, м	Координаты, м		R, м			
		X	Y		X	Y				
1	2	3	4	5	6	7	8	9	10	11

КАРТА-ПЛАН ТЕРРИТОРИИ Описание местоположения здания, сооружения, объекта незавершенного строительства на земельном участке										
—	н1837О	—	—	—	405387.51	1361514.29	—	Метод спутниковых геодезических измерений (определений)	0.10	Оценка точности спутниковых определений координат точек границ объекта недвижимости выполнена программным обеспечением фирмы изготовителя спутниковой аппаратуры Acnovo GX 9, имеющей погрешность в режиме RTK Mt=±10мм+1мм/км СКО Mt=±10мм+1мм/4.7
—	н1838О	—	—	—	405388.60	1361576.81	—	Метод спутниковых геодезических измерений (определений)	0.10	Оценка точности спутниковых определений координат точек границ объекта недвижимости выполнена программным обеспечением фирмы изготовителя спутниковой аппаратуры Acnovo GX 9, имеющей погрешность в режиме RTK Mt=±10мм+1мм/км СКО Mt=±10мм+1мм/4.7
—	н1839О	—	—	—	405419.96	1361576.27	—	Метод спутниковых геодезических измерений (определений)	0.10	Оценка точности спутниковых определений координат точек границ объекта недвижимости выполнена программным обеспечением фирмы изготовителя спутниковой аппаратуры Acnovo GX 9, имеющей погрешность в режиме RTK Mt=±10мм+1мм/км СКО Mt=±10мм+1мм/4.7
—	н1840О	—	—	—	405420.15	1361588.75	—	Метод спутниковых геодезических	0.10	Оценка точности спутниковых определений координат точек границ объекта недвижимости

								измерений (определений)		выполнена программным обеспечением фирмы изготовителя спутниковой аппаратуры Acnovo GX 9, имеющей погрешность в режиме RTK Mt=±10мм+1мм/км СКО Mt=±10мм+1мм/4.7
—	н1841О	—	—	—	405388.78	1361589.28	—	Метод спутниковых геодезических измерений (определений)	0.10	Оценка точности спутниковых определений координат точек границ объекта недвижимости выполнена программным обеспечением фирмы изготовителя спутниковой аппаратуры Acnovo GX 9, имеющей погрешность в режиме RTK Mt=±10мм+1мм/км СКО Mt=±10мм+1мм/4.7
—	н1842О	—	—	—	405388.56	1361576.86	—	Метод спутниковых геодезических измерений (определений)	0.10	Оценка точности спутниковых определений координат точек границ объекта недвижимости выполнена программным обеспечением фирмы изготовителя спутниковой аппаратуры Acnovo GX 9, имеющей погрешность в режиме RTK Mt=±10мм+1мм/км СКО Mt=±10мм+1мм/4.7
—	н1843О	—	—	—	405376.08	1361577.07	—	Метод спутниковых геодезических измерений (определений)	0.10	Оценка точности спутниковых определений координат точек границ объекта недвижимости выполнена программным обеспечением фирмы изготовителя

КАРТА-ПЛАН ТЕРРИТОРИИ

Описание местоположения здания, сооружения, объекта незавершенного строительства на земельном участке

										спутниковой аппаратуры Acnovo GX 9, имеющей погрешность в режиме RTK Mt=±10мм+1мм/км СКО Mt=±10мм+1мм/4.7
—	н1844О	—	—	—	405375.07	1361514.56	—	Метод спутниковых геодезических измерений (определений)	0.10	Оценка точности спутниковых определений координат точек границ объекта недвижимости выполнена программным обеспечением фирмы изготовителя спутниковой аппаратуры Acnovo GX 9, имеющей погрешность в режиме RTK Mt=±10мм+1мм/км СКО Mt=±10мм+1мм/4.7
—	н1837О	—	—	—	405387.51	1361514.29	—	Метод спутниковых геодезических измерений (определений)	0.10	Оценка точности спутниковых определений координат точек границ объекта недвижимости выполнена программным обеспечением фирмы изготовителя спутниковой аппаратуры Acnovo GX 9, имеющей погрешность в режиме RTK Mt=±10мм+1мм/км СКО Mt=±10мм+1мм/4.7

2. Характеристики здания, сооружения, объекта незавершенного строительства с кадастровым номером (обозначением) 74:33:0311001:598

№ п/п	Наименование характеристики	Значение характеристики
1	2	3
1	Вид объекта недвижимости	здание
2	Ранее присвоенный государственный учетный номер здания, сооружения, объекта незавершенного строительства (кадастровый, инвентарный или условный номер)	—
3	Кадастровый номер земельного участка (земельных участков), в границах	74:33:0311001:101

КАРТА-ПЛАН ТЕРРИТОРИИ

Описание местоположения здания, сооружения, объекта незавершенного строительства на земельном участке

1	2	3
	которого (которых) расположено здание, сооружение, объект незавершенного строительства	
4	Номер кадастрового квартала (кадастровых кварталов), в пределах которого (которых) расположено здание, сооружение, объект незавершенного строительства	74:33:0311001
5	Адрес здания, сооружения, объекта незавершенного строительства	—
	Местоположение здания, сооружения, объекта незавершенного строительства	Челябинская область, г. Магнитогорск, ул. 50-летия Магнитки, д. 59/1
	Дополнительные сведения о местоположении	—
6	Иные сведения	—

1. Сведения о характерных точках контура
вид объекта недвижимости (здание, сооружение, объект незавершенного строительства) здание
кадастровый номер (обозначение) 74:33:0311001:599

Зона № 1

Номер контура	Номера характерных точек контура	Существующие			Уточненные			Метод определения координат	Средняя квадратическая погрешность определения координат характерной точки (M_t), м	Формулы, примененные для расчета средней квадратической погрешности определения координат характерной точки (M_t), м
		Координаты, м		R, м	Координаты, м		R, м			
		X	Y		X	Y				
1	2	3	4	5	6	7	8	9	10	11
—	н1845О	—	—	—	405449.86	1361732.27	—	Метод спутниковых геодезических измерений (определений)	0.10	Оценка точности спутниковых определений координат точек границ объекта недвижимости выполнена программным обеспечением фирмы изготовителя спутниковой аппаратуры Acnovo GX 9, имеющей погрешность в режиме RTK Mt=±10мм+1мм/км СКО Mt=±10мм+1мм/4.7

—	н1846О	—	—	—	405450.41	1361766.77	—	Метод спутниковых геодезических измерений (определений)	0.10	Оценка точности спутниковых определений координат точек границ объекта недвижимости выполнена программным обеспечением фирмы изготовителя спутниковой аппаратуры Acnovo GX 9, имеющей погрешность в режиме RTK Mt=±10мм+1мм/км СКО Mt=±10мм+1мм/4.7
—	н1847О	—	—	—	405433.90	1361766.89	—	Метод спутниковых геодезических измерений (определений)	0.10	Оценка точности спутниковых определений координат точек границ объекта недвижимости выполнена программным обеспечением фирмы изготовителя спутниковой аппаратуры Acnovo GX 9, имеющей погрешность в режиме RTK Mt=±10мм+1мм/км СКО Mt=±10мм+1мм/4.7
—	н1848О	—	—	—	405433.57	1361741.97	—	Метод спутниковых геодезических измерений (определений)	0.10	Оценка точности спутниковых определений координат точек границ объекта недвижимости выполнена программным обеспечением фирмы изготовителя спутниковой аппаратуры Acnovo GX 9, имеющей погрешность в режиме RTK Mt=±10мм+1мм/км СКО Mt=±10мм+1мм/4.7
—	н1849О	—	—	—	405433.80	1361741.96	—	Метод спутниковых геодезических	0.10	Оценка точности спутниковых определений координат точек границ объекта недвижимости

КАРТА-ПЛАН ТЕРРИТОРИИ										
Описание местоположения здания, сооружения, объекта незавершенного строительства на земельном участке										
								измерений (определений)		выполнена программным обеспечением фирмы изготовителя спутниковой аппаратуры Acnovo GX 9, имеющей погрешность в режиме RTK Mt=±10мм+1мм/км СКО Mt=±10мм+1мм/4.7
—	н1850О	—	—	—	405433.74	1361736.00	—	Метод спутниковых геодезических измерений (определений)	0.10	Оценка точности спутниковых определений координат точек границ объекта недвижимости выполнена программным обеспечением фирмы изготовителя спутниковой аппаратуры Acnovo GX 9, имеющей погрешность в режиме RTK Mt=±10мм+1мм/км СКО Mt=±10мм+1мм/4.7
—	н1851О	—	—	—	405436.45	1361735.97	—	Метод спутниковых геодезических измерений (определений)	0.10	Оценка точности спутниковых определений координат точек границ объекта недвижимости выполнена программным обеспечением фирмы изготовителя спутниковой аппаратуры Acnovo GX 9, имеющей погрешность в режиме RTK Mt=±10мм+1мм/км СКО Mt=±10мм+1мм/4.7
—	н1852О	—	—	—	405436.43	1361732.39	—	Метод спутниковых геодезических измерений (определений)	0.10	Оценка точности спутниковых определений координат точек границ объекта недвижимости выполнена программным обеспечением фирмы изготовителя

КАРТА-ПЛАН ТЕРРИТОРИИ

Описание местоположения здания, сооружения, объекта незавершенного строительства на земельном участке

										спутниковой аппаратуры Acnovo GX 9, имеющей погрешность в режиме RTK Mt=±10мм+1мм/км СКО Mt=±10мм+1мм/4.7
—	н1845О	—	—	—	405449.86	1361732.27	—	Метод спутниковых геодезических измерений (определений)	0.10	Оценка точности спутниковых определений координат точек границ объекта недвижимости выполнена программным обеспечением фирмы изготовителя спутниковой аппаратуры Acnovo GX 9, имеющей погрешность в режиме RTK Mt=±10мм+1мм/км СКО Mt=±10мм+1мм/4.7

2. Характеристики здания, сооружения, объекта незавершенного строительства с кадастровым номером (обозначением) 74:33:0311001:599

№ п/п	Наименование характеристики	Значение характеристики
1	2	3
1	Вид объекта недвижимости	здание
2	Ранее присвоенный государственный учетный номер здания, сооружения, объекта незавершенного строительства (кадастровый, инвентарный или условный номер)	—
3	Кадастровый номер земельного участка (земельных участков), в границах которого (которых) расположено здание, сооружение, объект незавершенного строительства	74:33:0311001:40
4	Номер кадастрового квартала (кадастровых кварталов), в пределах которого (которых) расположено здание, сооружение, объект незавершенного строительства	74:33:0311001
5	Адрес здания, сооружения, объекта незавершенного строительства	—
	Местоположение здания, сооружения, объекта незавершенного строительства	Челябинская область, г. Магнитогорск, ул. 50-летия Магнитки, д. 53/1
	Дополнительные сведения о местоположении	—
6	Иные сведения	—

КАРТА-ПЛАН ТЕРРИТОРИИ

Описание местоположения здания, сооружения, объекта незавершенного строительства на земельном участке

1. Сведения о характерных точках контура
вид объекта недвижимости (здание, сооружение, объект незавершенного строительства) здание
кадастровый номер (обозначение) 74:33:0311001:601

Зона № 1

Номер контура	Номера характерных точек контура	Существующие			Уточненные			Метод определения координат	Средняя квадратическая погрешность определения координат характерной точки (M_t), м	Формулы, примененные для расчета средней квадратической погрешности определения координат характерной точки (M_t), м
		Координаты, м		R, м	Координаты, м		R, м			
		X	Y		X	Y				
1	2	3	4	5	6	7	8	9	10	11
—	н1853О	—	—	—	405539.28	1361633.17	—	Метод спутниковых геодезических измерений (определений)	0.10	Оценка точности спутниковых определений координат точек границ объекта недвижимости выполнена программным обеспечением фирмы изготовителя спутниковой аппаратуры Acnovo GX 9, имеющей погрешность в режиме RTK Mt=±10мм+1мм/км СКО Mt=±10мм+1мм/4.7
—	н1854О	—	—	—	405539.28	1361633.73	—	Метод спутниковых геодезических измерений (определений)	0.10	Оценка точности спутниковых определений координат точек границ объекта недвижимости выполнена программным обеспечением фирмы изготовителя спутниковой аппаратуры Acnovo GX 9, имеющей погрешность в режиме RTK Mt=±10мм+1мм/км СКО Mt=±10мм+1мм/4.7

КАРТА-ПЛАН ТЕРРИТОРИИ Описание местоположения здания, сооружения, объекта незавершенного строительства на земельном участке										
—	н1855О	—	—	—	405545.70	1361633.66	—	Метод спутниковых геодезических измерений (определений)	0.10	Оценка точности спутниковых определений координат точек границ объекта недвижимости выполнена программным обеспечением фирмы изготовителя спутниковой аппаратуры Acnovo GX 9, имеющей погрешность в режиме RTK Mt=±10мм+1мм/км СКО Mt=±10мм+1мм/4.7
—	н1856О	—	—	—	405545.70	1361635.99	—	Метод спутниковых геодезических измерений (определений)	0.10	Оценка точности спутниковых определений координат точек границ объекта недвижимости выполнена программным обеспечением фирмы изготовителя спутниковой аппаратуры Acnovo GX 9, имеющей погрешность в режиме RTK Mt=±10мм+1мм/км СКО Mt=±10мм+1мм/4.7
—	н74О	—	—	—	405552.13	1361635.91	—	Метод спутниковых геодезических измерений (определений)	0.10	Оценка точности спутниковых определений координат точек границ объекта недвижимости выполнена программным обеспечением фирмы изготовителя спутниковой аппаратуры Acnovo GX 9, имеющей погрешность в режиме RTK Mt=±10мм+1мм/км СКО Mt=±10мм+1мм/4.7
—	н73О	—	—	—	405552.31	1361648.71	—	Метод спутниковых геодезических	0.10	Оценка точности спутниковых определений координат точек границ объекта недвижимости

КАРТА-ПЛАН ТЕРРИТОРИИ										
Описание местоположения здания, сооружения, объекта незавершенного строительства на земельном участке										
								измерений (определений)		выполнена программным обеспечением фирмы изготовителя спутниковой аппаратуры Acnovo GX 9, имеющей погрешность в режиме RTK Mt=±10мм+1мм/км СКО Mt=±10мм+1мм/4.7
—	н1857О	—	—	—	405545.82	1361648.86	—	Метод спутниковых геодезических измерений (определений)	0.10	Оценка точности спутниковых определений координат точек границ объекта недвижимости выполнена программным обеспечением фирмы изготовителя спутниковой аппаратуры Acnovo GX 9, имеющей погрешность в режиме RTK Mt=±10мм+1мм/км СКО Mt=±10мм+1мм/4.7
—	н1858О	—	—	—	405545.82	1361649.47	—	Метод спутниковых геодезических измерений (определений)	0.10	Оценка точности спутниковых определений координат точек границ объекта недвижимости выполнена программным обеспечением фирмы изготовителя спутниковой аппаратуры Acnovo GX 9, имеющей погрешность в режиме RTK Mt=±10мм+1мм/км СКО Mt=±10мм+1мм/4.7
—	н1859О	—	—	—	405538.71	1361649.56	—	Метод спутниковых геодезических измерений (определений)	0.10	Оценка точности спутниковых определений координат точек границ объекта недвижимости выполнена программным обеспечением фирмы изготовителя

										спутниковой аппаратуры Acnovo GX 9, имеющей погрешность в режиме RTK Mt=±10мм+1мм/км СКО Mt=±10мм+1мм/4.7
—	н1860О	—	—	—	405538.71	1361649.16	—	Метод спутниковых геодезических измерений (определений)	0.10	Оценка точности спутниковых определений координат точек границ объекта недвижимости выполнена программным обеспечением фирмы изготовителя спутниковой аппаратуры Acnovo GX 9, имеющей погрешность в режиме RTK Mt=±10мм+1мм/км СКО Mt=±10мм+1мм/4.7
—	н1861О	—	—	—	405533.17	1361649.23	—	Метод спутниковых геодезических измерений (определений)	0.10	Оценка точности спутниковых определений координат точек границ объекта недвижимости выполнена программным обеспечением фирмы изготовителя спутниковой аппаратуры Acnovo GX 9, имеющей погрешность в режиме RTK Mt=±10мм+1мм/км СКО Mt=±10мм+1мм/4.7
—	н1862О	—	—	—	405533.17	1361649.63	—	Метод спутниковых геодезических измерений (определений)	0.10	Оценка точности спутниковых определений координат точек границ объекта недвижимости выполнена программным обеспечением фирмы изготовителя спутниковой аппаратуры Acnovo GX 9, имеющей погрешность в режиме RTK

КАРТА-ПЛАН ТЕРРИТОРИИ

Описание местоположения здания, сооружения, объекта незавершенного строительства на земельном участке

										Mt=±10мм+1мм/км СКО Mt=±10мм+1мм/4.7
—	н1863О	—	—	—	405526.22	1361649.72	—	Метод спутниковых геодезических измерений (определений)	0.10	Оценка точности спутниковых определений координат точек границ объекта недвижимости выполнена программным обеспечением фирмы изготовителя спутниковой аппаратуры Acnovo GX 9, имеющей погрешность в режиме RTK Mt=±10мм+1мм/км СКО Mt=±10мм+1мм/4.7
—	н1864О	—	—	—	405526.22	1361649.06	—	Метод спутниковых геодезических измерений (определений)	0.10	Оценка точности спутниковых определений координат точек границ объекта недвижимости выполнена программным обеспечением фирмы изготовителя спутниковой аппаратуры Acnovo GX 9, имеющей погрешность в режиме RTK Mt=±10мм+1мм/км СКО Mt=±10мм+1мм/4.7
—	н1865О	—	—	—	405514.37	1361649.25	—	Метод спутниковых геодезических измерений (определений)	0.10	Оценка точности спутниковых определений координат точек границ объекта недвижимости выполнена программным обеспечением фирмы изготовителя спутниковой аппаратуры Acnovo GX 9, имеющей погрешность в режиме RTK Mt=±10мм+1мм/км СКО Mt=±10мм+1мм/4.7
—	н1866О	—	—	—	405514.	1361649	—	Метод	0.10	Оценка точности спутниковых

КАРТА-ПЛАН ТЕРРИТОРИИ Описание местоположения здания, сооружения, объекта незавершенного строительства на земельном участке										
					36	.91		спутниковых геодезических измерений (определений)		определений координат точек границ объекта недвижимости выполнена программным обеспечением фирмы изготовителя спутниковой аппаратуры Acnovo GX 9, имеющей погрешность в режиме RTK Mt=±10мм+1мм/км СКО Mt=±10мм+1мм/4.7
—	н1867О	—	—	—	405507.30	1361650.04	—	Метод спутниковых геодезических измерений (определений)	0.10	Оценка точности спутниковых определений координат точек границ объекта недвижимости выполнена программным обеспечением фирмы изготовителя спутниковой аппаратуры Acnovo GX 9, имеющей погрешность в режиме RTK Mt=±10мм+1мм/км СКО Mt=±10мм+1мм/4.7
—	н1868О	—	—	—	405507.30	1361649.69	—	Метод спутниковых геодезических измерений (определений)	0.10	Оценка точности спутниковых определений координат точек границ объекта недвижимости выполнена программным обеспечением фирмы изготовителя спутниковой аппаратуры Acnovo GX 9, имеющей погрешность в режиме RTK Mt=±10мм+1мм/км СКО Mt=±10мм+1мм/4.7
—	н1869О	—	—	—	405501.77	1361649.76	—	Метод спутниковых геодезических измерений	0.10	Оценка точности спутниковых определений координат точек границ объекта недвижимости выполнена

								(определений)		программным обеспечением фирмы изготовителя спутниковой аппаратуры Acnovo GX 9, имеющей погрешность в режиме RTK Mt=±10мм+1мм/км СКО Mt=±10мм+1мм/4.7
—	н1870О	—	—	—	405501.77	1361650.16	—	Метод спутниковых геодезических измерений (определений)	0.10	Оценка точности спутниковых определений координат точек границ объекта недвижимости выполнена программным обеспечением фирмы изготовителя спутниковой аппаратуры Acnovo GX 9, имеющей погрешность в режиме RTK Mt=±10мм+1мм/км СКО Mt=±10мм+1мм/4.7
—	н1871О	—	—	—	405494.64	1361650.24	—	Метод спутниковых геодезических измерений (определений)	0.10	Оценка точности спутниковых определений координат точек границ объекта недвижимости выполнена программным обеспечением фирмы изготовителя спутниковой аппаратуры Acnovo GX 9, имеющей погрешность в режиме RTK Mt=±10мм+1мм/км СКО Mt=±10мм+1мм/4.7
—	н1872О	—	—	—	405494.63	1361649.57	—	Метод спутниковых геодезических измерений (определений)	0.10	Оценка точности спутниковых определений координат точек границ объекта недвижимости выполнена программным обеспечением фирмы изготовителя спутниковой аппаратуры Acnovo

КАРТА-ПЛАН ТЕРРИТОРИИ Описание местоположения здания, сооружения, объекта незавершенного строительства на земельном участке										
										GX 9, имеющей погрешность в режиме RTK Mt=±10мм+1мм/км СКО Mt=±10мм+1мм/4.7
—	н1873О	—	—	—	405488.48	1361649.67	—	Метод спутниковых геодезических измерений (определений)	0.10	Оценка точности спутниковых определений координат точек границ объекта недвижимости выполнена программным обеспечением фирмы изготовителя спутниковой аппаратуры Acnovo GX 9, имеющей погрешность в режиме RTK Mt=±10мм+1мм/км СКО Mt=±10мм+1мм/4.7
—	н1874О	—	—	—	405488.30	1361636.98	—	Метод спутниковых геодезических измерений (определений)	0.10	Оценка точности спутниковых определений координат точек границ объекта недвижимости выполнена программным обеспечением фирмы изготовителя спутниковой аппаратуры Acnovo GX 9, имеющей погрешность в режиме RTK Mt=±10мм+1мм/км СКО Mt=±10мм+1мм/4.7
—	н1875О	—	—	—	405494.40	1361636.88	—	Метод спутниковых геодезических измерений (определений)	0.10	Оценка точности спутниковых определений координат точек границ объекта недвижимости выполнена программным обеспечением фирмы изготовителя спутниковой аппаратуры Acnovo GX 9, имеющей погрешность в режиме RTK Mt=±10мм+1мм/км СКО

КАРТА-ПЛАН ТЕРРИТОРИИ

Описание местоположения здания, сооружения, объекта незавершенного строительства на земельном участке

										Mt=±10мм+1мм/4.7
—	н1876О	—	—	—	405494.39	1361634.52	—	Метод спутниковых геодезических измерений (определений)	0.10	Оценка точности спутниковых определений координат точек границ объекта недвижимости выполнена программным обеспечением фирмы изготовителя спутниковой аппаратуры Acnovo GX 9, имеющей погрешность в режиме RTK Mt=±10мм+1мм/км СКО Mt=±10мм+1мм/4.7
—	н1877О	—	—	—	405500.83	1361634.47	—	Метод спутниковых геодезических измерений (определений)	0.10	Оценка точности спутниковых определений координат точек границ объекта недвижимости выполнена программным обеспечением фирмы изготовителя спутниковой аппаратуры Acnovo GX 9, имеющей погрешность в режиме RTK Mt=±10мм+1мм/км СКО Mt=±10мм+1мм/4.7
—	н1878О	—	—	—	405500.83	1361633.76	—	Метод спутниковых геодезических измерений (определений)	0.10	Оценка точности спутниковых определений координат точек границ объекта недвижимости выполнена программным обеспечением фирмы изготовителя спутниковой аппаратуры Acnovo GX 9, имеющей погрешность в режиме RTK Mt=±10мм+1мм/км СКО Mt=±10мм+1мм/4.7
—	н1879О	—	—	—	405507.86	1361633.68	—	Метод спутниковых	0.10	Оценка точности спутниковых определений координат точек

								геодезических измерений (определений)		границ объекта недвижимости выполнена программным обеспечением фирмы изготовителя спутниковой аппаратуры Acnovo GX 9, имеющей погрешность в режиме RTK Mt=±10мм+1мм/км СКО Mt=±10мм+1мм/4.7
—	н1880О	—	—	—	405507.86	1361634.26	—	Метод спутниковых геодезических измерений (определений)	0.10	Оценка точности спутниковых определений координат точек границ объекта недвижимости выполнена программным обеспечением фирмы изготовителя спутниковой аппаратуры Acnovo GX 9, имеющей погрешность в режиме RTK Mt=±10мм+1мм/км СКО Mt=±10мм+1мм/4.7
—	н1881О	—	—	—	405514.21	1361634.18	—	Метод спутниковых геодезических измерений (определений)	0.10	Оценка точности спутниковых определений координат точек границ объекта недвижимости выполнена программным обеспечением фирмы изготовителя спутниковой аппаратуры Acnovo GX 9, имеющей погрешность в режиме RTK Mt=±10мм+1мм/км СКО Mt=±10мм+1мм/4.7
—	н1882О	—	—	—	405514.25	1361636.56	—	Метод спутниковых геодезических измерений (определений)	0.10	Оценка точности спутниковых определений координат точек границ объекта недвижимости выполнена программным обеспечением

										фирмы изготовителя спутниковой аппаратуры Acnovo GX 9, имеющей погрешность в режиме RTK Mt=±10мм+1мм/км СКО Mt=±10мм+1мм/4.7
—	н1883О	—	—	—	405525.99	1361636.34	—	Метод спутниковых геодезических измерений (определений)	0.10	Оценка точности спутниковых определений координат точек границ объекта недвижимости выполнена программным обеспечением фирмы изготовителя спутниковой аппаратуры Acnovo GX 9, имеющей погрешность в режиме RTK Mt=±10мм+1мм/км СКО Mt=±10мм+1мм/4.7
—	н1884О	—	—	—	405525.97	1361633.91	—	Метод спутниковых геодезических измерений (определений)	0.10	Оценка точности спутниковых определений координат точек границ объекта недвижимости выполнена программным обеспечением фирмы изготовителя спутниковой аппаратуры Acnovo GX 9, имеющей погрешность в режиме RTK Mt=±10мм+1мм/км СКО Mt=±10мм+1мм/4.7
—	н1885О	—	—	—	405532.22	1361633.86	—	Метод спутниковых геодезических измерений (определений)	0.10	Оценка точности спутниковых определений координат точек границ объекта недвижимости выполнена программным обеспечением фирмы изготовителя спутниковой аппаратуры Acnovo GX 9, имеющей

КАРТА-ПЛАН ТЕРРИТОРИИ

Описание местоположения здания, сооружения, объекта незавершенного строительства на земельном участке

										погрешность в режиме RTK Mt=±10мм+1мм/км СКО Mt=±10мм+1мм/4.7
—	н1886О	—	—	—	405532.22	1361633.25	—	Метод спутниковых геодезических измерений (определений)	0.10	Оценка точности спутниковых определений координат точек границ объекта недвижимости выполнена программным обеспечением фирмы изготовителя спутниковой аппаратуры Acnovo GX 9, имеющей погрешность в режиме RTK Mt=±10мм+1мм/км СКО Mt=±10мм+1мм/4.7
—	н1853О	—	—	—	405539.28	1361633.17	—	Метод спутниковых геодезических измерений (определений)	0.10	Оценка точности спутниковых определений координат точек границ объекта недвижимости выполнена программным обеспечением фирмы изготовителя спутниковой аппаратуры Acnovo GX 9, имеющей погрешность в режиме RTK Mt=±10мм+1мм/км СКО Mt=±10мм+1мм/4.7

2. Характеристики здания, сооружения, объекта незавершенного строительства с кадастровым номером (обозначением) 74:33:0311001:601

№ п/п	Наименование характеристики	Значение характеристики
1	2	3
1	Вид объекта недвижимости	здание
2	Ранее присвоенный государственный учетный номер здания, сооружения, объекта незавершенного строительства (кадастровый, инвентарный или условный номер)	—
3	Кадастровый номер земельного участка (земельных участков), в границах которого (которых) расположено здание, сооружение, объект незавершенного строительства	:ЗУ4

КАРТА-ПЛАН ТЕРРИТОРИИ

Описание местоположения здания, сооружения, объекта незавершенного строительства на земельном участке

1	2	3
4	Номер кадастрового квартала (кадастровых кварталов), в пределах которого (которых) расположено здание, сооружение, объект незавершенного строительства	74:33:0311001
5	Адрес здания, сооружения, объекта незавершенного строительства	—
	Местоположение здания, сооружения, объекта незавершенного строительства	Челябинская область, г. Магнитогорск, ул. 50-летия Магнитки, д. 57
	Дополнительные сведения о местоположении	—
6	Иные сведения	—

1. Сведения о характерных точках контура
вид объекта недвижимости (здание, сооружение, объект незавершенного строительства) здание
кадастровый номер (обозначение) 74:33:0311001:602

Зона № 1

Номер контура	Номера характерных точек контура	Существующие			Уточненные			Метод определения координат	Средняя квадратическая погрешность определения координат характерной точки (M_t), м	Формулы, примененные для расчета средней квадратической погрешности определения координат характерной точки (M_t), м
		Координаты, м		R, м	Координаты, м		R, м			
		X	Y		X	Y				
1	2	3	4	5	6	7	8	9	10	11
—	н1887О	—	—	—	405175.08	1361480.41	—	Метод спутниковых геодезических измерений (определений)	0.10	Оценка точности спутниковых определений координат точек границ объекта недвижимости выполнена программным обеспечением фирмы изготовителя спутниковой аппаратуры Acnovo GX 9, имеющей погрешность в режиме RTK Mt=±10мм+1мм/км СКО Mt=±10мм+1мм/4.7
—	н1888О	—	—	—	405173.77	1361480.42	—	Метод спутниковых	0.10	Оценка точности спутниковых определений координат точек

КАРТА-ПЛАН ТЕРРИТОРИИ										
Описание местоположения здания, сооружения, объекта незавершенного строительства на земельном участке										
								геодезических измерений (определений)		границ объекта недвижимости выполнена программным обеспечением фирмы изготовителя спутниковой аппаратуры Acnovo GX 9, имеющей погрешность в режиме RTK Mt=±10мм+1мм/км СКО Mt=±10мм+1мм/4.7
—	н1889О	—	—	—	405173.88	1361489.15	—	Метод спутниковых геодезических измерений (определений)	0.10	Оценка точности спутниковых определений координат точек границ объекта недвижимости выполнена программным обеспечением фирмы изготовителя спутниковой аппаратуры Acnovo GX 9, имеющей погрешность в режиме RTK Mt=±10мм+1мм/км СКО Mt=±10мм+1мм/4.7
—	н1890О	—	—	—	405175.36	1361489.15	—	Метод спутниковых геодезических измерений (определений)	0.10	Оценка точности спутниковых определений координат точек границ объекта недвижимости выполнена программным обеспечением фирмы изготовителя спутниковой аппаратуры Acnovo GX 9, имеющей погрешность в режиме RTK Mt=±10мм+1мм/км СКО Mt=±10мм+1мм/4.7
—	н1891О	—	—	—	405175.50	1361502.80	—	Метод спутниковых геодезических измерений (определений)	0.10	Оценка точности спутниковых определений координат точек границ объекта недвижимости выполнена программным обеспечением

										фирмы изготовителя спутниковой аппаратуры Acnovo GX 9, имеющей погрешность в режиме RTK Mt=±10мм+1мм/км СКО Mt=±10мм+1мм/4.7
—	н1892О	—	—	—	405174.13	1361502.82	—	Метод спутниковых геодезических измерений (определений)	0.10	Оценка точности спутниковых определений координат точек границ объекта недвижимости выполнена программным обеспечением фирмы изготовителя спутниковой аппаратуры Acnovo GX 9, имеющей погрешность в режиме RTK Mt=±10мм+1мм/км СКО Mt=±10мм+1мм/4.7
—	н1893О	—	—	—	405174.27	1361511.59	—	Метод спутниковых геодезических измерений (определений)	0.10	Оценка точности спутниковых определений координат точек границ объекта недвижимости выполнена программным обеспечением фирмы изготовителя спутниковой аппаратуры Acnovo GX 9, имеющей погрешность в режиме RTK Mt=±10мм+1мм/км СКО Mt=±10мм+1мм/4.7
—	н1894О	—	—	—	405175.73	1361511.57	—	Метод спутниковых геодезических измерений (определений)	0.10	Оценка точности спутниковых определений координат точек границ объекта недвижимости выполнена программным обеспечением фирмы изготовителя спутниковой аппаратуры Acnovo GX 9, имеющей

КАРТА-ПЛАН ТЕРРИТОРИИ

Описание местоположения здания, сооружения, объекта незавершенного строительства на земельном участке

										погрешность в режиме RTK Mt=±10мм+1мм/км СКО Mt=±10мм+1мм/4.7
—	н1895О	—	—	—	405175.84	1361518.41	—	Метод спутниковых геодезических измерений (определений)	0.10	Оценка точности спутниковых определений координат точек границ объекта недвижимости выполнена программным обеспечением фирмы изготовителя спутниковой аппаратуры Acnovo GX 9, имеющей погрешность в режиме RTK Mt=±10мм+1мм/км СКО Mt=±10мм+1мм/4.7
—	н1896О	—	—	—	405182.94	1361518.38	—	Метод спутниковых геодезических измерений (определений)	0.10	Оценка точности спутниковых определений координат точек границ объекта недвижимости выполнена программным обеспечением фирмы изготовителя спутниковой аппаратуры Acnovo GX 9, имеющей погрешность в режиме RTK Mt=±10мм+1мм/км СКО Mt=±10мм+1мм/4.7
—	н1897О	—	—	—	405182.94	1361519.83	—	Метод спутниковых геодезических измерений (определений)	0.10	Оценка точности спутниковых определений координат точек границ объекта недвижимости выполнена программным обеспечением фирмы изготовителя спутниковой аппаратуры Acnovo GX 9, имеющей погрешность в режиме RTK Mt=±10мм+1мм/км СКО Mt=±10мм+1мм/4.7

КАРТА-ПЛАН ТЕРРИТОРИИ Описание местоположения здания, сооружения, объекта незавершенного строительства на земельном участке										
—	н1898О	—	—	—	405191.67	1361519.75	—	Метод спутниковых геодезических измерений (определений)	0.10	Оценка точности спутниковых определений координат точек границ объекта недвижимости выполнена программным обеспечением фирмы изготовителя спутниковой аппаратуры Acnovo GX 9, имеющей погрешность в режиме RTK Mt=±10мм+1мм/км СКО Mt=±10мм+1мм/4.7
—	н1899О	—	—	—	405191.68	1361518.25	—	Метод спутниковых геодезических измерений (определений)	0.10	Оценка точности спутниковых определений координат точек границ объекта недвижимости выполнена программным обеспечением фирмы изготовителя спутниковой аппаратуры Acnovo GX 9, имеющей погрешность в режиме RTK Mt=±10мм+1мм/км СКО Mt=±10мм+1мм/4.7
—	н1900О	—	—	—	405200.17	1361518.18	—	Метод спутниковых геодезических измерений (определений)	0.10	Оценка точности спутниковых определений координат точек границ объекта недвижимости выполнена программным обеспечением фирмы изготовителя спутниковой аппаратуры Acnovo GX 9, имеющей погрешность в режиме RTK Mt=±10мм+1мм/км СКО Mt=±10мм+1мм/4.7
—	н1901О	—	—	—	405200.31	1361531.66	—	Метод спутниковых геодезических	0.10	Оценка точности спутниковых определений координат точек границ объекта недвижимости

								измерений (определений)		выполнена программным обеспечением фирмы изготовителя спутниковой аппаратуры Acnovo GX 9, имеющей погрешность в режиме RTK Mt=±10мм+1мм/км СКО Mt=±10мм+1мм/4.7
—	н1902О	—	—	—	405176.02	1361531.96	—	Метод спутниковых геодезических измерений (определений)	0.10	Оценка точности спутниковых определений координат точек границ объекта недвижимости выполнена программным обеспечением фирмы изготовителя спутниковой аппаратуры Acnovo GX 9, имеющей погрешность в режиме RTK Mt=±10мм+1мм/км СКО Mt=±10мм+1мм/4.7
—	н1126О	—	—	—	405175.76	1361518.48	—	Метод спутниковых геодезических измерений (определений)	0.10	Оценка точности спутниковых определений координат точек границ объекта недвижимости выполнена программным обеспечением фирмы изготовителя спутниковой аппаратуры Acnovo GX 9, имеющей погрешность в режиме RTK Mt=±10мм+1мм/км СКО Mt=±10мм+1мм/4.7
—	н1903О	—	—	—	405162.17	1361518.66	—	Метод спутниковых геодезических измерений (определений)	0.10	Оценка точности спутниковых определений координат точек границ объекта недвижимости выполнена программным обеспечением фирмы изготовителя

										спутниковой аппаратуры Acnovo GX 9, имеющей погрешность в режиме RTK Mt=±10мм+1мм/км СКО Mt=±10мм+1мм/4.7
—	н1904О	—	—	—	405160.78	1361428.13	—	Метод спутниковых геодезических измерений (определений)	0.10	Оценка точности спутниковых определений координат точек границ объекта недвижимости выполнена программным обеспечением фирмы изготовителя спутниковой аппаратуры Acnovo GX 9, имеющей погрешность в режиме RTK Mt=±10мм+1мм/км СКО Mt=±10мм+1мм/4.7
—	н1905О	—	—	—	405174.41	1361427.91	—	Метод спутниковых геодезических измерений (определений)	0.10	Оценка точности спутниковых определений координат точек границ объекта недвижимости выполнена программным обеспечением фирмы изготовителя спутниковой аппаратуры Acnovo GX 9, имеющей погрешность в режиме RTK Mt=±10мм+1мм/км СКО Mt=±10мм+1мм/4.7
—	н1906О	—	—	—	405174.48	1361434.88	—	Метод спутниковых геодезических измерений (определений)	0.10	Оценка точности спутниковых определений координат точек границ объекта недвижимости выполнена программным обеспечением фирмы изготовителя спутниковой аппаратуры Acnovo GX 9, имеющей погрешность в режиме RTK

КАРТА-ПЛАН ТЕРРИТОРИИ

Описание местоположения здания, сооружения, объекта незавершенного строительства на земельном участке

										Mt=±10мм+1мм/км СКО Mt=±10мм+1мм/4.7
—	н1907О	—	—	—	405173.07	1361434.91	—	Метод спутниковых геодезических измерений (определений)	0.10	Оценка точности спутниковых определений координат точек границ объекта недвижимости выполнена программным обеспечением фирмы изготовителя спутниковой аппаратуры Acnovo GX 9, имеющей погрешность в режиме RTK Mt=±10мм+1мм/км СКО Mt=±10мм+1мм/4.7
—	н1908О	—	—	—	405173.20	1361443.65	—	Метод спутниковых геодезических измерений (определений)	0.10	Оценка точности спутниковых определений координат точек границ объекта недвижимости выполнена программным обеспечением фирмы изготовителя спутниковой аппаратуры Acnovo GX 9, имеющей погрешность в режиме RTK Mt=±10мм+1мм/км СКО Mt=±10мм+1мм/4.7
—	н1909О	—	—	—	405174.68	1361443.62	—	Метод спутниковых геодезических измерений (определений)	0.10	Оценка точности спутниковых определений координат точек границ объекта недвижимости выполнена программным обеспечением фирмы изготовителя спутниковой аппаратуры Acnovo GX 9, имеющей погрешность в режиме RTK Mt=±10мм+1мм/км СКО Mt=±10мм+1мм/4.7
—	н1910О	—	—	—	405174.	1361457	—	Метод	0.10	Оценка точности спутниковых

КАРТА-ПЛАН ТЕРРИТОРИИ Описание местоположения здания, сооружения, объекта незавершенного строительства на земельном участке										
					88	.48		спутниковых геодезических измерений (определений)		определений координат точек границ объекта недвижимости выполнена программным обеспечением фирмы изготовителя спутниковой аппаратуры Acnovo GX 9, имеющей погрешность в режиме RTK Mt=±10мм+1мм/км СКО Mt=±10мм+1мм/4.7
—	н1911О	—	—	—	405173.41	1361457.52	—	Метод спутниковых геодезических измерений (определений)	0.10	Оценка точности спутниковых определений координат точек границ объекта недвижимости выполнена программным обеспечением фирмы изготовителя спутниковой аппаратуры Acnovo GX 9, имеющей погрешность в режиме RTK Mt=±10мм+1мм/км СКО Mt=±10мм+1мм/4.7
—	н1912О	—	—	—	405173.51	1361466.28	—	Метод спутниковых геодезических измерений (определений)	0.10	Оценка точности спутниковых определений координат точек границ объекта недвижимости выполнена программным обеспечением фирмы изготовителя спутниковой аппаратуры Acnovo GX 9, имеющей погрешность в режиме RTK Mt=±10мм+1мм/км СКО Mt=±10мм+1мм/4.7
—	н1913О	—	—	—	405174.88	1361466.27	—	Метод спутниковых геодезических измерений	0.10	Оценка точности спутниковых определений координат точек границ объекта недвижимости выполнена

КАРТА-ПЛАН ТЕРРИТОРИИ

Описание местоположения здания, сооружения, объекта незавершенного строительства на земельном участке

								(определений)		программным обеспечением фирмы изготовителя спутниковой аппаратуры Acnovo GX 9, имеющей погрешность в режиме RTK Mt=±10мм+1мм/км СКО Mt=±10мм+1мм/4.7
—	н1887О	—	—	—	405175.08	1361480.41	—	Метод спутниковых геодезических измерений (определений)	0.10	Оценка точности спутниковых определений координат точек границ объекта недвижимости выполнена программным обеспечением фирмы изготовителя спутниковой аппаратуры Acnovo GX 9, имеющей погрешность в режиме RTK Mt=±10мм+1мм/км СКО Mt=±10мм+1мм/4.7

2. Характеристики здания, сооружения, объекта незавершенного строительства с кадастровым номером (обозначением) 74:33:0311001:602

№ п/п	Наименование характеристики	Значение характеристики
1	2	3
1	Вид объекта недвижимости	здание
2	Ранее присвоенный государственный учетный номер здания, сооружения, объекта незавершенного строительства (кадастровый, инвентарный или условный номер)	—
3	Кадастровый номер земельного участка (земельных участков), в границах которого (которых) расположено здание, сооружение, объект незавершенного строительства	74:33:0311001:172, 74:33:0311001:207
4	Номер кадастрового квартала (кадастровых кварталов), в пределах которого (которых) расположено здание, сооружение, объект незавершенного строительства	74:33:0311001
5	Адрес здания, сооружения, объекта незавершенного строительства	—
	Местоположение здания, сооружения, объекта незавершенного строительства	Челябинская область, г. Магнитогорск, ул. Тевосяна, д. 27
	Дополнительные сведения о местоположении	—

КАРТА-ПЛАН ТЕРРИТОРИИ

Описание местоположения здания, сооружения, объекта незавершенного строительства на земельном участке

1	2	3
6	Иные сведения	—

1. Сведения о характерных точках контура
вид объекта недвижимости (здание, сооружение, объект незавершенного строительства) здание
кадастровый номер (обозначение) 74:33:0311001:609

Зона № 1

Номер контура	Номера характерных точек контура	Существующие			Уточненные			Метод определения координат	Средняя квадратическая погрешность определения координат характерной точки (M_t), м	Формулы, примененные для расчета средней квадратической погрешности определения координат характерной точки (M_t), м
		Координаты, м		R, м	Координаты, м		R, м			
		X	Y		X	Y				
1	2	3	4	5	6	7	8	9	10	11
—	н1914О	—	—	—	405344.44	1362159.18	—	Метод спутниковых геодезических измерений (определений)	0.10	Оценка точности спутниковых определений координат точек границ объекта недвижимости выполнена программным обеспечением фирмы изготовителя спутниковой аппаратуры Acnovo GX 9, имеющей погрешность в режиме RTK Mt=±10мм+1мм/км СКО Mt=±10мм+1мм/4.7
—	н1915О	—	—	—	405344.48	1362170.18	—	Метод спутниковых геодезических измерений (определений)	0.10	Оценка точности спутниковых определений координат точек границ объекта недвижимости выполнена программным обеспечением фирмы изготовителя спутниковой аппаратуры Acnovo GX 9, имеющей погрешность в режиме RTK

КАРТА-ПЛАН ТЕРРИТОРИИ

Описание местоположения здания, сооружения, объекта незавершенного строительства на земельном участке

										Mt=±10мм+1мм/км СКО Mt=±10мм+1мм/4.7
—	н1916О	—	—	—	405338.83	1362170.16	—	Метод спутниковых геодезических измерений (определений)	0.10	Оценка точности спутниковых определений координат точек границ объекта недвижимости выполнена программным обеспечением фирмы изготовителя спутниковой аппаратуры Acnovo GX 9, имеющей погрешность в режиме RTK Mt=±10мм+1мм/км СКО Mt=±10мм+1мм/4.7
—	н1917О	—	—	—	405338.81	1362159.20	—	Метод спутниковых геодезических измерений (определений)	0.10	Оценка точности спутниковых определений координат точек границ объекта недвижимости выполнена программным обеспечением фирмы изготовителя спутниковой аппаратуры Acnovo GX 9, имеющей погрешность в режиме RTK Mt=±10мм+1мм/км СКО Mt=±10мм+1мм/4.7
—	н1914О	—	—	—	405344.44	1362159.18	—	Метод спутниковых геодезических измерений (определений)	0.10	Оценка точности спутниковых определений координат точек границ объекта недвижимости выполнена программным обеспечением фирмы изготовителя спутниковой аппаратуры Acnovo GX 9, имеющей погрешность в режиме RTK Mt=±10мм+1мм/км СКО Mt=±10мм+1мм/4.7

КАРТА-ПЛАН ТЕРРИТОРИИ

Описание местоположения здания, сооружения, объекта незавершенного строительства на земельном участке

2. Характеристики здания, сооружения, объекта незавершенного строительства с кадастровым номером (обозначением) 74:33:0311001:609

№ п/п	Наименование характеристики	Значение характеристики
1	2	3
1	Вид объекта недвижимости	здание
2	Ранее присвоенный государственный учетный номер здания, сооружения, объекта незавершенного строительства (кадастровый, инвентарный или условный номер)	—
3	Кадастровый номер земельного участка (земельных участков), в границах которого (которых) расположено здание, сооружение, объект незавершенного строительства	:ЗУ21, 74:33:0311001:74
4	Номер кадастрового квартала (кадастровых кварталов), в пределах которого (которых) расположено здание, сооружение, объект незавершенного строительства	74:33:0311001
5	Адрес здания, сооружения, объекта незавершенного строительства	—
	Местоположение здания, сооружения, объекта незавершенного строительства	Челябинская (обл),Магнитогорск (г.),микрорайон 144
	Дополнительные сведения о местоположении	—
6	Иные сведения	—

1. Сведения о характерных точках контура
вид объекта недвижимости (здание, сооружение, объект незавершенного строительства) здание
кадастровый номер (обозначение) 74:33:0311001:612

Зона № 1

Номер контура	Номера характерных точек контура	Существующие			Уточненные			Метод определения координат	Средняя квадратическая погрешность определения координат характерной точки (M_t), м	Формулы, примененные для расчета средней квадратической погрешности определения координат характерной точки (M_t), м
		Координаты, м		R, м	Координаты, м		R, м			
		X	Y		X	Y				
1	2	3	4	5	6	7	8	9	10	11
—	н1918О	—	—	—	405122.36	1361727.02	—	Метод спутниковых геодезических	0.10	Оценка точности спутниковых определений координат точек границ объекта недвижимости

								измерений (определений)		выполнена программным обеспечением фирмы изготовителя спутниковой аппаратуры Acnovo GX 9, имеющей погрешность в режиме RTK Mt=±10мм+1мм/км СКО Mt=±10мм+1мм/4.7
—	н1919О	—	—	—	405122.40	1361740.55	—	Метод спутниковых геодезических измерений (определений)	0.10	Оценка точности спутниковых определений координат точек границ объекта недвижимости выполнена программным обеспечением фирмы изготовителя спутниковой аппаратуры Acnovo GX 9, имеющей погрешность в режиме RTK Mt=±10мм+1мм/км СКО Mt=±10мм+1мм/4.7
—	н1920О	—	—	—	405119.28	1361740.55	—	Метод спутниковых геодезических измерений (определений)	0.10	Оценка точности спутниковых определений координат точек границ объекта недвижимости выполнена программным обеспечением фирмы изготовителя спутниковой аппаратуры Acnovo GX 9, имеющей погрешность в режиме RTK Mt=±10мм+1мм/км СКО Mt=±10мм+1мм/4.7
—	н1921О	—	—	—	405119.32	1361745.68	—	Метод спутниковых геодезических измерений (определений)	0.10	Оценка точности спутниковых определений координат точек границ объекта недвижимости выполнена программным обеспечением фирмы изготовителя

										спутниковой аппаратуры Acnovo GX 9, имеющей погрешность в режиме RTK Mt=±10мм+1мм/км СКО Mt=±10мм+1мм/4.7
—	н1922О	—	—	—	405106.19	1361745.90	—	Метод спутниковых геодезических измерений (определений)	0.10	Оценка точности спутниковых определений координат точек границ объекта недвижимости выполнена программным обеспечением фирмы изготовителя спутниковой аппаратуры Acnovo GX 9, имеющей погрешность в режиме RTK Mt=±10мм+1мм/км СКО Mt=±10мм+1мм/4.7
—	н1923О	—	—	—	405106.01	1361733.47	—	Метод спутниковых геодезических измерений (определений)	0.10	Оценка точности спутниковых определений координат точек границ объекта недвижимости выполнена программным обеспечением фирмы изготовителя спутниковой аппаратуры Acnovo GX 9, имеющей погрешность в режиме RTK Mt=±10мм+1мм/км СКО Mt=±10мм+1мм/4.7
—	н1924О	—	—	—	405108.38	1361733.45	—	Метод спутниковых геодезических измерений (определений)	0.10	Оценка точности спутниковых определений координат точек границ объекта недвижимости выполнена программным обеспечением фирмы изготовителя спутниковой аппаратуры Acnovo GX 9, имеющей погрешность в режиме RTK

КАРТА-ПЛАН ТЕРРИТОРИИ

Описание местоположения здания, сооружения, объекта незавершенного строительства на земельном участке

										Mt=±10мм+1мм/км СКО Mt=±10мм+1мм/4.7
—	н1925О	—	—	—	405108.28	1361727.31	—	Метод спутниковых геодезических измерений (определений)	0.10	Оценка точности спутниковых определений координат точек границ объекта недвижимости выполнена программным обеспечением фирмы изготовителя спутниковой аппаратуры Acnovo GX 9, имеющей погрешность в режиме RTK Mt=±10мм+1мм/км СКО Mt=±10мм+1мм/4.7
—	н1918О	—	—	—	405122.36	1361727.02	—	Метод спутниковых геодезических измерений (определений)	0.10	Оценка точности спутниковых определений координат точек границ объекта недвижимости выполнена программным обеспечением фирмы изготовителя спутниковой аппаратуры Acnovo GX 9, имеющей погрешность в режиме RTK Mt=±10мм+1мм/км СКО Mt=±10мм+1мм/4.7

2. Характеристики здания, сооружения, объекта незавершенного строительства с кадастровым номером (обозначением) 74:33:0311001:612

№ п/п	Наименование характеристики	Значение характеристики
1	2	3
1	Вид объекта недвижимости	здание
2	Ранее присвоенный государственный учетный номер здания, сооружения, объекта незавершенного строительства (кадастровый, инвентарный или условный номер)	—
3	Кадастровый номер земельного участка (земельных участков), в границах которого (которых) расположено здание, сооружение, объект незавершенного строительства	74:33:0311001:209
4	Номер кадастрового квартала (кадастровых кварталов), в пределах	74:33:0311001

КАРТА-ПЛАН ТЕРРИТОРИИ

Описание местоположения здания, сооружения, объекта незавершенного строительства на земельном участке

1	2	3
	которого (которых) расположено здание, сооружение, объект незавершенного строительства	
5	Адрес здания, сооружения, объекта незавершенного строительства	—
	Местоположение здания, сооружения, объекта незавершенного строительства	Челябинская область, г. Магнитогорск, ул. Зеленый лог, д. 54в
	Дополнительные сведения о местоположении	—
6	Иные сведения	—

1. Сведения о характерных точках контура
вид объекта недвижимости (здание, сооружение, объект незавершенного строительства) здание
кадастровый номер (обозначение) 74:33:0311001:613

Зона № 1

Номер контура	Номера характерных точек контура	Существующие			Уточненные			Метод определения координат	Средняя квадратическая погрешность определения координат характерной точки (M_t), м	Формулы, примененные для расчета средней квадратической погрешности определения координат характерной точки (M_t), м
		Координаты, м		R, м	Координаты, м		R, м			
		X	Y		X	Y				
1	2	3	4	5	6	7	8	9	10	11
—	н1926О	—	—	—	405060.61	1361733.96	—	Метод спутниковых геодезических измерений (определений)	0.10	Оценка точности спутниковых определений координат точек границ объекта недвижимости выполнена программным обеспечением фирмы изготовителя спутниковой аппаратуры Acnovo GX 9, имеющей погрешность в режиме RTK Mt=±10мм+1мм/км СКО Mt=±10мм+1мм/4.7
—	н1927О	—	—	—	405060.79	1361746.90	—	Метод спутниковых геодезических	0.10	Оценка точности спутниковых определений координат точек границ объекта недвижимости

								измерений (определений)		выполнена программным обеспечением фирмы изготовителя спутниковой аппаратуры Acnovo GX 9, имеющей погрешность в режиме RTK Mt=±10мм+1мм/км СКО Mt=±10мм+1мм/4.7
—	н1928О	—	—	—	405041.43	1361747.05	—	Метод спутниковых геодезических измерений (определений)	0.10	Оценка точности спутниковых определений координат точек границ объекта недвижимости выполнена программным обеспечением фирмы изготовителя спутниковой аппаратуры Acnovo GX 9, имеющей погрешность в режиме RTK Mt=±10мм+1мм/км СКО Mt=±10мм+1мм/4.7
—	н1929О	—	—	—	405041.22	1361730.53	—	Метод спутниковых геодезических измерений (определений)	0.10	Оценка точности спутниковых определений координат точек границ объекта недвижимости выполнена программным обеспечением фирмы изготовителя спутниковой аппаратуры Acnovo GX 9, имеющей погрешность в режиме RTK Mt=±10мм+1мм/км СКО Mt=±10мм+1мм/4.7
—	н1930О	—	—	—	405054.79	1361730.42	—	Метод спутниковых геодезических измерений (определений)	0.10	Оценка точности спутниковых определений координат точек границ объекта недвижимости выполнена программным обеспечением фирмы изготовителя

КАРТА-ПЛАН ТЕРРИТОРИИ

Описание местоположения здания, сооружения, объекта незавершенного строительства на земельном участке

										спутниковой аппаратуры Acnovo GX 9, имеющей погрешность в режиме RTK Mt=±10мм+1мм/км СКО Mt=±10мм+1мм/4.7
—	н1931О	—	—	—	405054.75	1361733.98	—	Метод спутниковых геодезических измерений (определений)	0.10	Оценка точности спутниковых определений координат точек границ объекта недвижимости выполнена программным обеспечением фирмы изготовителя спутниковой аппаратуры Acnovo GX 9, имеющей погрешность в режиме RTK Mt=±10мм+1мм/км СКО Mt=±10мм+1мм/4.7
—	н1926О	—	—	—	405060.61	1361733.96	—	Метод спутниковых геодезических измерений (определений)	0.10	Оценка точности спутниковых определений координат точек границ объекта недвижимости выполнена программным обеспечением фирмы изготовителя спутниковой аппаратуры Acnovo GX 9, имеющей погрешность в режиме RTK Mt=±10мм+1мм/км СКО Mt=±10мм+1мм/4.7

2. Характеристики здания, сооружения, объекта незавершенного строительства с кадастровым номером (обозначением) 74:33:0311001:613

№ п/п	Наименование характеристики	Значение характеристики
1	2	3
1	Вид объекта недвижимости	здание
2	Ранее присвоенный государственный учетный номер здания, сооружения, объекта незавершенного строительства (кадастровый, инвентарный или условный номер)	—
3	Кадастровый номер земельного участка (земельных участков), в границах	74:33:0311001:206, 74:33:0311001:210

КАРТА-ПЛАН ТЕРРИТОРИИ

Описание местоположения здания, сооружения, объекта незавершенного строительства на земельном участке

1	2	3
	которого (которых) расположено здание, сооружение, объект незавершенного строительства	
4	Номер кадастрового квартала (кадастровых кварталов), в пределах которого (которых) расположено здание, сооружение, объект незавершенного строительства	74:33:0311001
5	Адрес здания, сооружения, объекта незавершенного строительства	—
	Местоположение здания, сооружения, объекта незавершенного строительства	Челябинская область, г. Магнитогорск, ул. Зеленый лог, д. 54б
	Дополнительные сведения о местоположении	—
6	Иные сведения	—

1. Сведения о характерных точках контура
вид объекта недвижимости (здание, сооружение, объект незавершенного строительства) здание
кадастровый номер (обозначение) 74:33:0311001:9828

Зона № 1

Номер контура	Номера характерных точек контура	Существующие			Уточненные			Метод определения координат	Средняя квадратическая погрешность определения координат характерной точки (M_t), м	Формулы, примененные для расчета средней квадратической погрешности определения координат характерной точки (M_t), м
		Координаты, м		R, м	Координаты, м		R, м			
		X	Y		X	Y				
1	2	3	4	5	6	7	8	9	10	11
—	н1932О	—	—	—	405289.99	1362065.59	—	Метод спутниковых геодезических измерений (определений)	0.10	Оценка точности спутниковых определений координат точек границ объекта недвижимости выполнена программным обеспечением фирмы изготовителя спутниковой аппаратуры Acnovo GX 9, имеющей погрешность в режиме RTK Mt=±10мм+1мм/км СКО Mt=±10мм+1мм/4.7

КАРТА-ПЛАН ТЕРРИТОРИИ Описание местоположения здания, сооружения, объекта незавершенного строительства на земельном участке										
—	н1933О	—	—	—	405290.19	1362082.21	—	Метод спутниковых геодезических измерений (определений)	0.10	Оценка точности спутниковых определений координат точек границ объекта недвижимости выполнена программным обеспечением фирмы изготовителя спутниковой аппаратуры Acnovo GX 9, имеющей погрешность в режиме RTK Mt=±10мм+1мм/км СКО Mt=±10мм+1мм/4.7
—	н1934О	—	—	—	405266.06	1362082.54	—	Метод спутниковых геодезических измерений (определений)	0.10	Оценка точности спутниковых определений координат точек границ объекта недвижимости выполнена программным обеспечением фирмы изготовителя спутниковой аппаратуры Acnovo GX 9, имеющей погрешность в режиме RTK Mt=±10мм+1мм/км СКО Mt=±10мм+1мм/4.7
—	н1935О	—	—	—	405265.83	1362065.92	—	Метод спутниковых геодезических измерений (определений)	0.10	Оценка точности спутниковых определений координат точек границ объекта недвижимости выполнена программным обеспечением фирмы изготовителя спутниковой аппаратуры Acnovo GX 9, имеющей погрешность в режиме RTK Mt=±10мм+1мм/км СКО Mt=±10мм+1мм/4.7
—	н1932О	—	—	—	405289.99	1362065.59	—	Метод спутниковых геодезических	0.10	Оценка точности спутниковых определений координат точек границ объекта недвижимости

КАРТА-ПЛАН ТЕРРИТОРИИ

Описание местоположения здания, сооружения, объекта незавершенного строительства на земельном участке

								измерений (определений)		выполнена программным обеспечением фирмы изготовителя спутниковой аппаратуры Acnovo GX 9, имеющей погрешность в режиме RTK Mt=±10мм+1мм/км СКО Mt=±10мм+1мм/4.7

2. Характеристики здания, сооружения, объекта незавершенного строительства с кадастровым номером (обозначением) 74:33:0311001:9828

№ п/п	Наименование характеристики	Значение характеристики
1	2	3
1	Вид объекта недвижимости	здание
2	Ранее присвоенный государственный учетный номер здания, сооружения, объекта незавершенного строительства (кадастровый, инвентарный или условный номер)	—
3	Кадастровый номер земельного участка (земельных участков), в границах которого (которых) расположено здание, сооружение, объект незавершенного строительства	74:33:0311001:9846
4	Номер кадастрового квартала (кадастровых кварталов), в пределах которого (которых) расположено здание, сооружение, объект незавершенного строительства	74:33:0311001
5	Адрес здания, сооружения, объекта незавершенного строительства	—
	Местоположение здания, сооружения, объекта незавершенного строительства	Челябинская область, г. Магнитогорск, ул. Советская, д. 217, к. 2
	Дополнительные сведения о местоположении	—
6	Иные сведения	—

КАРТА-ПЛАН ТЕРРИТОРИИ

Описание местоположения здания, сооружения, объекта незавершенного строительства на земельном участке

1. Сведения о характерных точках контура
вид объекта недвижимости (здание, сооружение, объект незавершенного строительства) здание
кадастровый номер (обозначение) 74:33:0311001:9829

Зона № 1

Номер контура	Номера характерных точек контура	Существующие			Уточненные			Метод определения координат	Средняя квадратическая погрешность определения координат характерной точки (M_t), м	Формулы, примененные для расчета средней квадратической погрешности определения координат характерной точки (M_t), м
		Координаты, м		R, м	Координаты, м		R, м			
		X	Y		X	Y				
1	2	3	4	5	6	7	8	9	10	11
—	н1936О	—	—	—	405409.05	1361476.10	—	Метод спутниковых геодезических измерений (определений)	0.10	Оценка точности спутниковых определений координат точек границ объекта недвижимости выполнена программным обеспечением фирмы изготовителя спутниковой аппаратуры Acnovo GX 9, имеющей погрешность в режиме RTK Mt=±10мм+1мм/км СКО Mt=±10мм+1мм/4.7
—	н1937О	—	—	—	405409.34	1361492.53	—	Метод спутниковых геодезических измерений (определений)	0.10	Оценка точности спутниковых определений координат точек границ объекта недвижимости выполнена программным обеспечением фирмы изготовителя спутниковой аппаратуры Acnovo GX 9, имеющей погрешность в режиме RTK Mt=±10мм+1мм/км СКО Mt=±10мм+1мм/4.7

КАРТА-ПЛАН ТЕРРИТОРИИ Описание местоположения здания, сооружения, объекта незавершенного строительства на земельном участке										
—	н1938О	—	—	—	405383.85	1361492.89	—	Метод спутниковых геодезических измерений (определений)	0.10	Оценка точности спутниковых определений координат точек границ объекта недвижимости выполнена программным обеспечением фирмы изготовителя спутниковой аппаратуры Acnovo GX 9, имеющей погрешность в режиме RTK Mt=±10мм+1мм/км СКО Mt=±10мм+1мм/4.7
—	н1939О	—	—	—	405375.37	1361493.05	—	Метод спутниковых геодезических измерений (определений)	0.10	Оценка точности спутниковых определений координат точек границ объекта недвижимости выполнена программным обеспечением фирмы изготовителя спутниковой аппаратуры Acnovo GX 9, имеющей погрешность в режиме RTK Mt=±10мм+1мм/км СКО Mt=±10мм+1мм/4.7
—	н1940О	—	—	—	405375.35	1361490.18	—	Метод спутниковых геодезических измерений (определений)	0.10	Оценка точности спутниковых определений координат точек границ объекта недвижимости выполнена программным обеспечением фирмы изготовителя спутниковой аппаратуры Acnovo GX 9, имеющей погрешность в режиме RTK Mt=±10мм+1мм/км СКО Mt=±10мм+1мм/4.7
—	н1941О	—	—	—	405374.76	1361490.18	—	Метод спутниковых геодезических	0.10	Оценка точности спутниковых определений координат точек границ объекта недвижимости

КАРТА-ПЛАН ТЕРРИТОРИИ

Описание местоположения здания, сооружения, объекта незавершенного строительства на земельном участке

								измерений (определений)		выполнена программным обеспечением фирмы изготовителя спутниковой аппаратуры Acnovo GX 9, имеющей погрешность в режиме RTK Mt=±10мм+1мм/км СКО Mt=±10мм+1мм/4.7
—	н1942О	—	—	—	405374.49	1361476.76	—	Метод спутниковых геодезических измерений (определений)	0.10	Оценка точности спутниковых определений координат точек границ объекта недвижимости выполнена программным обеспечением фирмы изготовителя спутниковой аппаратуры Acnovo GX 9, имеющей погрешность в режиме RTK Mt=±10мм+1мм/км СКО Mt=±10мм+1мм/4.7
—	н1936О	—	—	—	405409.05	1361476.10	—	Метод спутниковых геодезических измерений (определений)	0.10	Оценка точности спутниковых определений координат точек границ объекта недвижимости выполнена программным обеспечением фирмы изготовителя спутниковой аппаратуры Acnovo GX 9, имеющей погрешность в режиме RTK Mt=±10мм+1мм/км СКО Mt=±10мм+1мм/4.7

2. Характеристики здания, сооружения, объекта незавершенного строительства с кадастровым номером (обозначением) 74:33:0311001:9829

№ п/п	Наименование характеристики	Значение характеристики
1	2	3
1	Вид объекта недвижимости	здание
2	Ранее присвоенный государственный учетный номер здания, сооружения,	—

КАРТА-ПЛАН ТЕРРИТОРИИ

Описание местоположения здания, сооружения, объекта незавершенного строительства на земельном участке

1	2	3
	объекта незавершенного строительства (кадастровый, инвентарный или условный номер)	
3	Кадастровый номер земельного участка (земельных участков), в границах которого (которых) расположено здание, сооружение, объект незавершенного строительства	74:33:0311001:57, 74:33:0311001:11273
4	Номер кадастрового квартала (кадастровых кварталов), в пределах которого (которых) расположено здание, сооружение, объект незавершенного строительства	74:33:0311001
5	Адрес здания, сооружения, объекта незавершенного строительства	—
	Местоположение здания, сооружения, объекта незавершенного строительства	Челябинская область, г. Магнитогорск, ул. 50-летия Магнитки, д. 63/1
	Дополнительные сведения о местоположении	—
6	Иные сведения	—

1. Сведения о характерных точках контура
вид объекта недвижимости (здание, сооружение, объект незавершенного строительства) здание
кадастровый номер (обозначение) 74:33:0311001:10214

Зона № 1

Номер контура	Номера характерных точек контура	Существующие			Уточненные			Метод определения координат	Средняя квадратическая погрешность определения координат характерной точки (M_t), м	Формулы, примененные для расчета средней квадратической погрешности определения координат характерной точки (M_t), м
		Координаты, м		R, м	Координаты, м		R, м			
		X	Y		X	Y				
1	2	3	4	5	6	7	8	9	10	11
—	н1943О	—	—	—	405525.44	1362403.47	—	Метод спутниковых геодезических измерений (определений)	0.10	Оценка точности спутниковых определений координат точек границ объекта недвижимости выполнена программным обеспечением фирмы изготовителя спутниковой аппаратуры Acnovo GX 9, имеющей

КАРТА-ПЛАН ТЕРРИТОРИИ Описание местоположения здания, сооружения, объекта незавершенного строительства на земельном участке										
										погрешность в режиме RTK Mt=±10мм+1мм/км СКО Mt=±10мм+1мм/4.7
—	н1944О	—	—	—	405525.69	1362419.63	—	Метод спутниковых геодезических измерений (определений)	0.10	Оценка точности спутниковых определений координат точек границ объекта недвижимости выполнена программным обеспечением фирмы изготовителя спутниковой аппаратуры Acnovo GX 9, имеющей погрешность в режиме RTK Mt=±10мм+1мм/км СКО Mt=±10мм+1мм/4.7
—	н1945О	—	—	—	405510.89	1362419.81	—	Метод спутниковых геодезических измерений (определений)	0.10	Оценка точности спутниковых определений координат точек границ объекта недвижимости выполнена программным обеспечением фирмы изготовителя спутниковой аппаратуры Acnovo GX 9, имеющей погрешность в режиме RTK Mt=±10мм+1мм/км СКО Mt=±10мм+1мм/4.7
—	н1946О	—	—	—	405510.91	1362421.48	—	Метод спутниковых геодезических измерений (определений)	0.10	Оценка точности спутниковых определений координат точек границ объекта недвижимости выполнена программным обеспечением фирмы изготовителя спутниковой аппаратуры Acnovo GX 9, имеющей погрешность в режиме RTK Mt=±10мм+1мм/км СКО Mt=±10мм+1мм/4.7

КАРТА-ПЛАН ТЕРРИТОРИИ Описание местоположения здания, сооружения, объекта незавершенного строительства на земельном участке										
—	н1947О	—	—	—	405504.28	1362421.57	—	Метод спутниковых геодезических измерений (определений)	0.10	Оценка точности спутниковых определений координат точек границ объекта недвижимости выполнена программным обеспечением фирмы изготовителя спутниковой аппаратуры Acnovo GX 9, имеющей погрешность в режиме RTK Mt=±10мм+1мм/км СКО Mt=±10мм+1мм/4.7
—	н1948О	—	—	—	405504.26	1362419.88	—	Метод спутниковых геодезических измерений (определений)	0.10	Оценка точности спутниковых определений координат точек границ объекта недвижимости выполнена программным обеспечением фирмы изготовителя спутниковой аппаратуры Acnovo GX 9, имеющей погрешность в режиме RTK Mt=±10мм+1мм/км СКО Mt=±10мм+1мм/4.7
—	н1949О	—	—	—	405489.21	1362420.03	—	Метод спутниковых геодезических измерений (определений)	0.10	Оценка точности спутниковых определений координат точек границ объекта недвижимости выполнена программным обеспечением фирмы изготовителя спутниковой аппаратуры Acnovo GX 9, имеющей погрешность в режиме RTK Mt=±10мм+1мм/км СКО Mt=±10мм+1мм/4.7
—	н1950О	—	—	—	405489.01	1362403.90	—	Метод спутниковых геодезических	0.10	Оценка точности спутниковых определений координат точек границ объекта недвижимости

КАРТА-ПЛАН ТЕРРИТОРИИ

Описание местоположения здания, сооружения, объекта незавершенного строительства на земельном участке

								измерений (определений)		выполнена программным обеспечением фирмы изготовителя спутниковой аппаратуры Acnovo GX 9, имеющей погрешность в режиме RTK Mt=±10мм+1мм/км СКО Mt=±10мм+1мм/4.7
—	н1943О	—	—	—	405525.44	1362403.47	—	Метод спутниковых геодезических измерений (определений)	0.10	Оценка точности спутниковых определений координат точек границ объекта недвижимости выполнена программным обеспечением фирмы изготовителя спутниковой аппаратуры Acnovo GX 9, имеющей погрешность в режиме RTK Mt=±10мм+1мм/км СКО Mt=±10мм+1мм/4.7

2. Характеристики здания, сооружения, объекта незавершенного строительства с кадастровым номером (обозначением) 74:33:0311001:10214

№ п/п	Наименование характеристики	Значение характеристики
1	2	3
1	Вид объекта недвижимости	здание
2	Ранее присвоенный государственный учетный номер здания, сооружения, объекта незавершенного строительства (кадастровый, инвентарный или условный номер)	—
3	Кадастровый номер земельного участка (земельных участков), в границах которого (которых) расположено здание, сооружение, объект незавершенного строительства	74:33:0311001:235
4	Номер кадастрового квартала (кадастровых кварталов), в пределах которого (которых) расположено здание, сооружение, объект незавершенного строительства	74:33:0311001
5	Адрес здания, сооружения, объекта незавершенного строительства	—
	Местоположение здания, сооружения, объекта незавершенного строительства	Челябинская область, г. Магнитогорск, ул. 50-летия Магнитки, д. 37

КАРТА-ПЛАН ТЕРРИТОРИИ

Описание местоположения здания, сооружения, объекта незавершенного строительства на земельном участке

1	2	3
	Дополнительные сведения о местоположении	—
6	Иные сведения	—

1. Сведения о характерных точках контура
вид объекта недвижимости (здание, сооружение, объект незавершенного строительства) здание
кадастровый номер (обозначение) 74:33:0311001:10570

Зона № 1

Номер контура	Номера характерных точек контура	Существующие			Уточненные			Метод определения координат	Средняя квадратическая погрешность определения координат характерной точки (M_t), м	Формулы, примененные для расчета средней квадратической погрешности определения координат характерной точки (M_t), м
		Координаты, м		R, м	Координаты, м		R, м			
		X	Y		X	Y				
1	2	3	4	5	6	7	8	9	10	11
—	н1951О	—	—	—	405550.89	1362397.77	—	Метод спутниковых геодезических измерений (определений)	0.10	Оценка точности спутниковых определений координат точек границ объекта недвижимости выполнена программным обеспечением фирмы изготовителя спутниковой аппаратуры Acnovo GX 9, имеющей погрешность в режиме RTK Mt=±10мм+1мм/км СКО Mt=±10мм+1мм/4.7
—	н1952О	—	—	—	405550.85	1362399.43	—	Метод спутниковых геодезических измерений (определений)	0.10	Оценка точности спутниковых определений координат точек границ объекта недвижимости выполнена программным обеспечением фирмы изготовителя спутниковой аппаратуры Acnovo GX 9, имеющей

КАРТА-ПЛАН ТЕРРИТОРИИ

Описание местоположения здания, сооружения, объекта незавершенного строительства на земельном участке

										погрешность в режиме RTK Mt=±10мм+1мм/км СКО Mt=±10мм+1мм/4.7
—	н1953О	—	—	—	405550.17	1362399.45	—	Метод спутниковых геодезических измерений (определений)	0.10	Оценка точности спутниковых определений координат точек границ объекта недвижимости выполнена программным обеспечением фирмы изготовителя спутниковой аппаратуры Acnovo GX 9, имеющей погрешность в режиме RTK Mt=±10мм+1мм/км СКО Mt=±10мм+1мм/4.7
—	н1954О	—	—	—	405550.47	1362431.58	—	Метод спутниковых геодезических измерений (определений)	0.10	Оценка точности спутниковых определений координат точек границ объекта недвижимости выполнена программным обеспечением фирмы изготовителя спутниковой аппаратуры Acnovo GX 9, имеющей погрешность в режиме RTK Mt=±10мм+1мм/км СКО Mt=±10мм+1мм/4.7
—	н1955О	—	—	—	405525.92	1362431.94	—	Метод спутниковых геодезических измерений (определений)	0.10	Оценка точности спутниковых определений координат точек границ объекта недвижимости выполнена программным обеспечением фирмы изготовителя спутниковой аппаратуры Acnovo GX 9, имеющей погрешность в режиме RTK Mt=±10мм+1мм/км СКО Mt=±10мм+1мм/4.7

КАРТА-ПЛАН ТЕРРИТОРИИ

Описание местоположения здания, сооружения, объекта незавершенного строительства на земельном участке

—	н1956О	—	—	—	405525.38	1362398.15	—	Метод спутниковых геодезических измерений (определений)	0.10	Оценка точности спутниковых определений координат точек границ объекта недвижимости выполнена программным обеспечением фирмы изготовителя спутниковой аппаратуры Acnovo GX 9, имеющей погрешность в режиме RTK Mt=±10мм+1мм/км СКО Mt=±10мм+1мм/4.7
—	н1951О	—	—	—	405550.89	1362397.77	—	Метод спутниковых геодезических измерений (определений)	0.10	Оценка точности спутниковых определений координат точек границ объекта недвижимости выполнена программным обеспечением фирмы изготовителя спутниковой аппаратуры Acnovo GX 9, имеющей погрешность в режиме RTK Mt=±10мм+1мм/км СКО Mt=±10мм+1мм/4.7

2. Характеристики здания, сооружения, объекта незавершенного строительства с кадастровым номером (обозначением) 74:33:0311001:10570

№ п/п	Наименование характеристики	Значение характеристики
1	2	3
1	Вид объекта недвижимости	здание
2	Ранее присвоенный государственный учетный номер здания, сооружения, объекта незавершенного строительства (кадастровый, инвентарный или условный номер)	—
3	Кадастровый номер земельного участка (земельных участков), в границах которого (которых) расположено здание, сооружение, объект незавершенного строительства	74:33:0311001:1
4	Номер кадастрового квартала (кадастровых кварталов), в пределах которого (которых) расположено здание, сооружение, объект незавершенного строительства	74:33:0311001

КАРТА-ПЛАН ТЕРРИТОРИИ

Описание местоположения здания, сооружения, объекта незавершенного строительства на земельном участке

1	2	3
5	Адрес здания, сооружения, объекта незавершенного строительства	Челябинская обл., г. Магнитогорск, ул. 50-летия Магнитки, д. 37, корп. а
	Местоположение здания, сооружения, объекта незавершенного строительства	—
	Дополнительные сведения о местоположении	—
6	Иные сведения	—

1. Сведения о характерных точках контура
вид объекта недвижимости (здание, сооружение, объект незавершенного строительства) здание
кадастровый номер (обозначение) 74:33:0311001:11046

Зона № 1

Номер контура	Номера характерных точек контура	Существующие			Уточненные			Метод определения координат	Средняя квадратическая погрешность определения координат характерной точки (M_t), м	Формулы, примененные для расчета средней квадратической погрешности определения координат характерной точки (M_t), м
		Координаты, м		R, м	Координаты, м		R, м			
		X	Y		X	Y				
1	2	3	4	5	6	7	8	9	10	11
—	н1957О	—	—	—	405391.02	1361356.63	—	Метод спутниковых геодезических измерений (определений)	0.10	Оценка точности спутниковых определений координат точек границ объекта недвижимости выполнена программным обеспечением фирмы изготовителя спутниковой аппаратуры Acnovo GX 9, имеющей погрешность в режиме RTK Mt=±10мм+1мм/км СКО Mt=±10мм+1мм/4.7
—	н1958О	—	—	—	405391.05	1361359.74	—	Метод спутниковых геодезических измерений	0.10	Оценка точности спутниковых определений координат точек границ объекта недвижимости выполнена

								(определений)		программным обеспечением фирмы изготовителя спутниковой аппаратуры Acnovo GX 9, имеющей погрешность в режиме RTK Mt=±10мм+1мм/км СКО Mt=±10мм+1мм/4.7
—	н1959О	—	—	—	405393.84	1361359.74	—	Метод спутниковых геодезических измерений (определений)	0.10	Оценка точности спутниковых определений координат точек границ объекта недвижимости выполнена программным обеспечением фирмы изготовителя спутниковой аппаратуры Acnovo GX 9, имеющей погрешность в режиме RTK Mt=±10мм+1мм/км СКО Mt=±10мм+1мм/4.7
—	н1960О	—	—	—	405393.82	1361365.71	—	Метод спутниковых геодезических измерений (определений)	0.10	Оценка точности спутниковых определений координат точек границ объекта недвижимости выполнена программным обеспечением фирмы изготовителя спутниковой аппаратуры Acnovo GX 9, имеющей погрешность в режиме RTK Mt=±10мм+1мм/км СКО Mt=±10мм+1мм/4.7
—	н1961О	—	—	—	405394.52	1361365.71	—	Метод спутниковых геодезических измерений (определений)	0.10	Оценка точности спутниковых определений координат точек границ объекта недвижимости выполнена программным обеспечением фирмы изготовителя спутниковой аппаратуры Acnovo

КАРТА-ПЛАН ТЕРРИТОРИИ Описание местоположения здания, сооружения, объекта незавершенного строительства на земельном участке										
										GX 9, имеющей погрешность в режиме RTK Mt=±10мм+1мм/км СКО Mt=±10мм+1мм/4.7
—	н1962О	—	—	—	405395.03	1361366.36	—	Метод спутниковых геодезических измерений (определений)	0.10	Оценка точности спутниковых определений координат точек границ объекта недвижимости выполнена программным обеспечением фирмы изготовителя спутниковой аппаратуры Acnovo GX 9, имеющей погрешность в режиме RTK Mt=±10мм+1мм/км СКО Mt=±10мм+1мм/4.7
—	н1963О	—	—	—	405395.04	1361369.43	—	Метод спутниковых геодезических измерений (определений)	0.10	Оценка точности спутниковых определений координат точек границ объекта недвижимости выполнена программным обеспечением фирмы изготовителя спутниковой аппаратуры Acnovo GX 9, имеющей погрешность в режиме RTK Mt=±10мм+1мм/км СКО Mt=±10мм+1мм/4.7
—	н1964О	—	—	—	405391.27	1361369.51	—	Метод спутниковых геодезических измерений (определений)	0.10	Оценка точности спутниковых определений координат точек границ объекта недвижимости выполнена программным обеспечением фирмы изготовителя спутниковой аппаратуры Acnovo GX 9, имеющей погрешность в режиме RTK Mt=±10мм+1мм/км СКО

КАРТА-ПЛАН ТЕРРИТОРИИ

Описание местоположения здания, сооружения, объекта незавершенного строительства на земельном участке

										Mt=±10мм+1мм/4.7
—	н1965О	—	—	—	405391.37	1361375.64	—	Метод спутниковых геодезических измерений (определений)	0.10	Оценка точности спутниковых определений координат точек границ объекта недвижимости выполнена программным обеспечением фирмы изготовителя спутниковой аппаратуры Acnovo GX 9, имеющей погрешность в режиме RTK Mt=±10мм+1мм/км СКО Mt=±10мм+1мм/4.7
—	н1966О	—	—	—	405375.98	1361375.84	—	Метод спутниковых геодезических измерений (определений)	0.10	Оценка точности спутниковых определений координат точек границ объекта недвижимости выполнена программным обеспечением фирмы изготовителя спутниковой аппаратуры Acnovo GX 9, имеющей погрешность в режиме RTK Mt=±10мм+1мм/км СКО Mt=±10мм+1мм/4.7
—	н1967О	—	—	—	405376.00	1361379.47	—	Метод спутниковых геодезических измерений (определений)	0.10	Оценка точности спутниковых определений координат точек границ объекта недвижимости выполнена программным обеспечением фирмы изготовителя спутниковой аппаратуры Acnovo GX 9, имеющей погрешность в режиме RTK Mt=±10мм+1мм/км СКО Mt=±10мм+1мм/4.7
—	н1968О	—	—	—	405372.59	1361379.51	—	Метод спутниковых	0.10	Оценка точности спутниковых определений координат точек

								геодезических измерений (определений)		границ объекта недвижимости выполнена программным обеспечением фирмы изготовителя спутниковой аппаратуры Acnovo GX 9, имеющей погрешность в режиме RTK Mt=±10мм+1мм/км СКО Mt=±10мм+1мм/4.7
—	н1969О	—	—	—	405372.53	1361375.61	—	Метод спутниковых геодезических измерений (определений)	0.10	Оценка точности спутниковых определений координат точек границ объекта недвижимости выполнена программным обеспечением фирмы изготовителя спутниковой аппаратуры Acnovo GX 9, имеющей погрешность в режиме RTK Mt=±10мм+1мм/км СКО Mt=±10мм+1мм/4.7
—	н1970О	—	—	—	405366.04	1361375.68	—	Метод спутниковых геодезических измерений (определений)	0.10	Оценка точности спутниковых определений координат точек границ объекта недвижимости выполнена программным обеспечением фирмы изготовителя спутниковой аппаратуры Acnovo GX 9, имеющей погрешность в режиме RTK Mt=±10мм+1мм/км СКО Mt=±10мм+1мм/4.7
—	н1971О	—	—	—	405365.74	1361357.12	—	Метод спутниковых геодезических измерений (определений)	0.10	Оценка точности спутниковых определений координат точек границ объекта недвижимости выполнена программным обеспечением

КАРТА-ПЛАН ТЕРРИТОРИИ

Описание местоположения здания, сооружения, объекта незавершенного строительства на земельном участке

										фирмы изготовителя спутниковой аппаратуры Acnovo GX 9, имеющей погрешность в режиме RTK Mt=±10мм+1мм/км СКО Mt=±10мм+1мм/4.7
—	н1972О	—	—	—	405381.01	1361356.85	—	Метод спутниковых геодезических измерений (определений)	0.10	Оценка точности спутниковых определений координат точек границ объекта недвижимости выполнена программным обеспечением фирмы изготовителя спутниковой аппаратуры Acnovo GX 9, имеющей погрешность в режиме RTK Mt=±10мм+1мм/км СКО Mt=±10мм+1мм/4.7
—	н1957О	—	—	—	405391.02	1361356.63	—	Метод спутниковых геодезических измерений (определений)	0.10	Оценка точности спутниковых определений координат точек границ объекта недвижимости выполнена программным обеспечением фирмы изготовителя спутниковой аппаратуры Acnovo GX 9, имеющей погрешность в режиме RTK Mt=±10мм+1мм/км СКО Mt=±10мм+1мм/4.7

2. Характеристики здания, сооружения, объекта незавершенного строительства с кадастровым номером (обозначением) 74:33:0311001:11046

№ п/п	Наименование характеристики	Значение характеристики
1	2	3
1	Вид объекта недвижимости	здание
2	Ранее присвоенный государственный учетный номер здания, сооружения, объекта незавершенного строительства (кадастровый, инвентарный или условный номер)	—

КАРТА-ПЛАН ТЕРРИТОРИИ

Описание местоположения здания, сооружения, объекта незавершенного строительства на земельном участке

1	2	3
3	Кадастровый номер земельного участка (земельных участков), в границах которого (которых) расположено здание, сооружение, объект незавершенного строительства	74:33:0311001:200
4	Номер кадастрового квартала (кадастровых кварталов), в пределах которого (которых) расположено здание, сооружение, объект незавершенного строительства	74:33:0311001
5	Адрес здания, сооружения, объекта незавершенного строительства	—
	Местоположение здания, сооружения, объекта незавершенного строительства	Челябинская обл., г. Магнитогорск, ул. 50-летия Магнитки, д. 67, корпус №1
	Дополнительные сведения о местоположении	—
6	Иные сведения	—

1. Сведения о характерных точках контура
вид объекта недвижимости (здание, сооружение, объект незавершенного строительства) здание
кадастровый номер (обозначение) 74:33:0311001:11539

Зона № 1

Номер контура	Номера характерных точек контура	Существующие			Уточненные			Метод определения координат	Средняя квадратическая погрешность определения координат характерной точки (M_t), м	Формулы, примененные для расчета средней квадратической погрешности определения координат характерной точки (M_t), м
		Координаты, м		R, м	Координаты, м		R, м			
		X	Y		X	Y				
1	2	3	4	5	6	7	8	9	10	11
—	н1973О	—	—	—	405171.10	1362138.73	—	Метод спутниковых геодезических измерений (определений)	0.10	Оценка точности спутниковых определений координат точек границ объекта недвижимости выполнена программным обеспечением фирмы изготовителя спутниковой аппаратуры Acnovo GX 9, имеющей погрешность в режиме RTK Mt=±10мм+1мм/км СКО

КАРТА-ПЛАН ТЕРРИТОРИИ

Описание местоположения здания, сооружения, объекта незавершенного строительства на земельном участке

										Mt=±10мм+1мм/4.7
—	н1974О	—	—	—	405171.10	1362144.65	—	Метод спутниковых геодезических измерений (определений)	0.10	Оценка точности спутниковых определений координат точек границ объекта недвижимости выполнена программным обеспечением фирмы изготовителя спутниковой аппаратуры Acnovo GX 9, имеющей погрешность в режиме RTK Mt=±10мм+1мм/км СКО Mt=±10мм+1мм/4.7
—	н1975О	—	—	—	405159.97	1362144.67	—	Метод спутниковых геодезических измерений (определений)	0.10	Оценка точности спутниковых определений координат точек границ объекта недвижимости выполнена программным обеспечением фирмы изготовителя спутниковой аппаратуры Acnovo GX 9, имеющей погрешность в режиме RTK Mt=±10мм+1мм/км СКО Mt=±10мм+1мм/4.7
—	н1976О	—	—	—	405159.93	1362138.88	—	Метод спутниковых геодезических измерений (определений)	0.10	Оценка точности спутниковых определений координат точек границ объекта недвижимости выполнена программным обеспечением фирмы изготовителя спутниковой аппаратуры Acnovo GX 9, имеющей погрешность в режиме RTK Mt=±10мм+1мм/км СКО Mt=±10мм+1мм/4.7
—	н1973О	—	—	—	405171.10	1362138.73	—	Метод спутниковых	0.10	Оценка точности спутниковых определений координат точек

КАРТА-ПЛАН ТЕРРИТОРИИ

Описание местоположения здания, сооружения, объекта незавершенного строительства на земельном участке

								геодезических измерений (определений)		границ объекта недвижимости выполнена программным обеспечением фирмы изготовителя спутниковой аппаратуры Acnovo GX 9, имеющей погрешность в режиме RTK Mt=±10мм+1мм/км СКО Mt=±10мм+1мм/4.7

2. Характеристики здания, сооружения, объекта незавершенного строительства с кадастровым номером (обозначением) 74:33:0311001:11539

№ п/п	Наименование характеристики	Значение характеристики
1	2	3
1	Вид объекта недвижимости	здание
2	Ранее присвоенный государственный учетный номер здания, сооружения, объекта незавершенного строительства (кадастровый, инвентарный или условный номер)	—
3	Кадастровый номер земельного участка (земельных участков), в границах которого (которых) расположено здание, сооружение, объект незавершенного строительства	74:33:0311001:46, 74:33:0311001:10506
4	Номер кадастрового квартала (кадастровых кварталов), в пределах которого (которых) расположено здание, сооружение, объект незавершенного строительства	74:33:0311001
5	Адрес здания, сооружения, объекта незавершенного строительства	—
	Местоположение здания, сооружения, объекта незавершенного строительства	Россия, Челябинская обл., г. Магнитогорск, ул. Советская, д. 219
	Дополнительные сведения о местоположении	—
6	Иные сведения	—

КАРТА-ПЛАН ТЕРРИТОРИИ

Описание местоположения здания, сооружения, объекта незавершенного строительства на земельном участке

1. Сведения о характерных точках контура
вид объекта недвижимости (здание, сооружение, объект незавершенного строительства) здание
кадастровый номер (обозначение) 74:33:0311001:11545

Зона № 1

Номер контура	Номера характерных точек контура	Существующие			Уточненные			Метод определения координат	Средняя квадратическая погрешность определения координат характерной точки (M_t), м	Формулы, примененные для расчета средней квадратической погрешности определения координат характерной точки (M_t), м
		Координаты, м		R, м	Координаты, м		R, м			
		X	Y		X	Y				
1	2	3	4	5	6	7	8	9	10	11
—	н1977О	—	—	—	405115.16	1361518.28	—	Метод спутниковых геодезических измерений (определений)	0.10	Оценка точности спутниковых определений координат точек границ объекта недвижимости выполнена программным обеспечением фирмы изготовителя спутниковой аппаратуры Acnovo GX 9, имеющей погрешность в режиме RTK Mt=±10мм+1мм/км СКО Mt=±10мм+1мм/4.7
—	н1978О	—	—	—	405115.21	1361525.33	—	Метод спутниковых геодезических измерений (определений)	0.10	Оценка точности спутниковых определений координат точек границ объекта недвижимости выполнена программным обеспечением фирмы изготовителя спутниковой аппаратуры Acnovo GX 9, имеющей погрешность в режиме RTK Mt=±10мм+1мм/км СКО Mt=±10мм+1мм/4.7

КАРТА-ПЛАН ТЕРРИТОРИИ Описание местоположения здания, сооружения, объекта незавершенного строительства на земельном участке										
—	н1979О	—	—	—	405113.64	1361525.35	—	Метод спутниковых геодезических измерений (определений)	0.10	Оценка точности спутниковых определений координат точек границ объекта недвижимости выполнена программным обеспечением фирмы изготовителя спутниковой аппаратуры Acnovo GX 9, имеющей погрешность в режиме RTK Mt=±10мм+1мм/км СКО Mt=±10мм+1мм/4.7
—	н1980О	—	—	—	405113.76	1361534.29	—	Метод спутниковых геодезических измерений (определений)	0.10	Оценка точности спутниковых определений координат точек границ объекта недвижимости выполнена программным обеспечением фирмы изготовителя спутниковой аппаратуры Acnovo GX 9, имеющей погрешность в режиме RTK Mt=±10мм+1мм/км СКО Mt=±10мм+1мм/4.7
—	н1981О	—	—	—	405115.34	1361534.26	—	Метод спутниковых геодезических измерений (определений)	0.10	Оценка точности спутниковых определений координат точек границ объекта недвижимости выполнена программным обеспечением фирмы изготовителя спутниковой аппаратуры Acnovo GX 9, имеющей погрешность в режиме RTK Mt=±10мм+1мм/км СКО Mt=±10мм+1мм/4.7
—	н1982О	—	—	—	405115.43	1361541.40	—	Метод спутниковых геодезических	0.10	Оценка точности спутниковых определений координат точек границ объекта недвижимости

КАРТА-ПЛАН ТЕРРИТОРИИ										
Описание местоположения здания, сооружения, объекта незавершенного строительства на земельном участке										
								измерений (определений)		выполнена программным обеспечением фирмы изготовителя спутниковой аппаратуры Acnovo GX 9, имеющей погрешность в режиме RTK Mt=±10мм+1мм/км СКО Mt=±10мм+1мм/4.7
—	н1983О	—	—	—	405102.22	1361541.72	—	Метод спутниковых геодезических измерений (определений)	0.10	Оценка точности спутниковых определений координат точек границ объекта недвижимости выполнена программным обеспечением фирмы изготовителя спутниковой аппаратуры Acnovo GX 9, имеющей погрешность в режиме RTK Mt=±10мм+1мм/км СКО Mt=±10мм+1мм/4.7
—	н1984О	—	—	—	405101.70	1361518.52	—	Метод спутниковых геодезических измерений (определений)	0.10	Оценка точности спутниковых определений координат точек границ объекта недвижимости выполнена программным обеспечением фирмы изготовителя спутниковой аппаратуры Acnovo GX 9, имеющей погрешность в режиме RTK Mt=±10мм+1мм/км СКО Mt=±10мм+1мм/4.7
—	н1977О	—	—	—	405115.16	1361518.28	—	Метод спутниковых геодезических измерений (определений)	0.10	Оценка точности спутниковых определений координат точек границ объекта недвижимости выполнена программным обеспечением фирмы изготовителя

КАРТА-ПЛАН ТЕРРИТОРИИ

Описание местоположения здания, сооружения, объекта незавершенного строительства на земельном участке

										спутниковой аппаратуры Acnovo GX 9, имеющей погрешность в режиме RTK Mt=±10мм+1мм/км СКО Mt=±10мм+1мм/4.7

2. Характеристики здания, сооружения, объекта незавершенного строительства с кадастровым номером (обозначением) 74:33:0311001:11545

№ п/п	Наименование характеристики	Значение характеристики
1	2	3
1	Вид объекта недвижимости	здание
2	Ранее присвоенный государственный учетный номер здания, сооружения, объекта незавершенного строительства (кадастровый, инвентарный или условный номер)	—
3	Кадастровый номер земельного участка (земельных участков), в границах которого (которых) расположено здание, сооружение, объект незавершенного строительства	74:33:0311001:175
4	Номер кадастрового квартала (кадастровых кварталов), в пределах которого (которых) расположено здание, сооружение, объект незавершенного строительства	74:33:0311001
5	Адрес здания, сооружения, объекта незавершенного строительства	Челябинская обл., г. Магнитогорск, ул. Тевосяна, д. 31, корп. 1
	Местоположение здания, сооружения, объекта незавершенного строительства	—
	Дополнительные сведения о местоположении	—
6	Иные сведения	—

КАРТА-ПЛАН ТЕРРИТОРИИ

Описание местоположения здания, сооружения, объекта незавершенного строительства на земельном участке

1. Сведения о характерных точках контура
вид объекта недвижимости (здание, сооружение, объект незавершенного строительства) здание
кадастровый номер (обозначение) 74:33:0315001:70

Зона № 1

Номер контура	Номера характерных точек контура	Существующие			Уточненные			Метод определения координат	Средняя квадратическая погрешность определения координат характерной точки (M_t), м	Формулы, примененные для расчета средней квадратической погрешности определения координат характерной точки (M_t), м
		Координаты, м		R, м	Координаты, м		R, м			
		X	Y		X	Y				
1	2	3	4	5	6	7	8	9	10	11
—	н2159О	—	—	—	405153.58	1362246.27	—	Метод спутниковых геодезических измерений (определений)	0.10	Оценка точности спутниковых определений координат точек границ объекта недвижимости выполнена программным обеспечением фирмы изготовителя спутниковой аппаратуры Acnovo GX 9, имеющей погрешность в режиме RTK Mt=±10мм+1мм/км СКО Mt=±10мм+1мм/4.7
—	н2160О	—	—	—	405153.66	1362253.35	—	Метод спутниковых геодезических измерений (определений)	0.10	Оценка точности спутниковых определений координат точек границ объекта недвижимости выполнена программным обеспечением фирмы изготовителя спутниковой аппаратуры Acnovo GX 9, имеющей погрешность в режиме RTK Mt=±10мм+1мм/км СКО Mt=±10мм+1мм/4.7

КАРТА-ПЛАН ТЕРРИТОРИИ Описание местоположения здания, сооружения, объекта незавершенного строительства на земельном участке										
—	н2161О	—	—	—	405152.35	1362253.39	—	Метод спутниковых геодезических измерений (определений)	0.10	Оценка точности спутниковых определений координат точек границ объекта недвижимости выполнена программным обеспечением фирмы изготовителя спутниковой аппаратуры Acnovo GX 9, имеющей погрешность в режиме RTK Mt=±10мм+1мм/км СКО Mt=±10мм+1мм/4.7
—	н2162О	—	—	—	405152.46	1362258.88	—	Метод спутниковых геодезических измерений (определений)	0.10	Оценка точности спутниковых определений координат точек границ объекта недвижимости выполнена программным обеспечением фирмы изготовителя спутниковой аппаратуры Acnovo GX 9, имеющей погрешность в режиме RTK Mt=±10мм+1мм/км СКО Mt=±10мм+1мм/4.7
—	н2163О	—	—	—	405153.76	1362258.85	—	Метод спутниковых геодезических измерений (определений)	0.10	Оценка точности спутниковых определений координат точек границ объекта недвижимости выполнена программным обеспечением фирмы изготовителя спутниковой аппаратуры Acnovo GX 9, имеющей погрешность в режиме RTK Mt=±10мм+1мм/км СКО Mt=±10мм+1мм/4.7
—	н2164О	—	—	—	405153.87	1362266.00	—	Метод спутниковых геодезических	0.10	Оценка точности спутниковых определений координат точек границ объекта недвижимости

								измерений (определений)		выполнена программным обеспечением фирмы изготовителя спутниковой аппаратуры Acnovo GX 9, имеющей погрешность в режиме RTK Mt=±10мм+1мм/км СКО Mt=±10мм+1мм/4.7
—	н2165О	—	—	—	405150.82	1362266.03	—	Метод спутниковых геодезических измерений (определений)	0.10	Оценка точности спутниковых определений координат точек границ объекта недвижимости выполнена программным обеспечением фирмы изготовителя спутниковой аппаратуры Acnovo GX 9, имеющей погрешность в режиме RTK Mt=±10мм+1мм/км СКО Mt=±10мм+1мм/4.7
—	н2166О	—	—	—	405150.90	1362272.19	—	Метод спутниковых геодезических измерений (определений)	0.10	Оценка точности спутниковых определений координат точек границ объекта недвижимости выполнена программным обеспечением фирмы изготовителя спутниковой аппаратуры Acnovo GX 9, имеющей погрешность в режиме RTK Mt=±10мм+1мм/км СКО Mt=±10мм+1мм/4.7
—	н2167О	—	—	—	405153.91	1362272.12	—	Метод спутниковых геодезических измерений (определений)	0.10	Оценка точности спутниковых определений координат точек границ объекта недвижимости выполнена программным обеспечением фирмы изготовителя

										спутниковой аппаратуры Acnovo GX 9, имеющей погрешность в режиме RTK Mt=±10мм+1мм/км СКО Mt=±10мм+1мм/4.7
—	н2168О	—	—	—	405154.05	1362279.23	—	Метод спутниковых геодезических измерений (определений)	0.10	Оценка точности спутниковых определений координат точек границ объекта недвижимости выполнена программным обеспечением фирмы изготовителя спутниковой аппаратуры Acnovo GX 9, имеющей погрешность в режиме RTK Mt=±10мм+1мм/км СКО Mt=±10мм+1мм/4.7
—	н2169О	—	—	—	405152.73	1362279.27	—	Метод спутниковых геодезических измерений (определений)	0.10	Оценка точности спутниковых определений координат точек границ объекта недвижимости выполнена программным обеспечением фирмы изготовителя спутниковой аппаратуры Acnovo GX 9, имеющей погрешность в режиме RTK Mt=±10мм+1мм/км СКО Mt=±10мм+1мм/4.7
—	н2170О	—	—	—	405152.84	1362284.77	—	Метод спутниковых геодезических измерений (определений)	0.10	Оценка точности спутниковых определений координат точек границ объекта недвижимости выполнена программным обеспечением фирмы изготовителя спутниковой аппаратуры Acnovo GX 9, имеющей погрешность в режиме RTK

КАРТА-ПЛАН ТЕРРИТОРИИ

Описание местоположения здания, сооружения, объекта незавершенного строительства на земельном участке

										Mt=±10мм+1мм/км СКО Mt=±10мм+1мм/4.7
—	н2171О	—	—	—	405154.16	1362284.77	—	Метод спутниковых геодезических измерений (определений)	0.10	Оценка точности спутниковых определений координат точек границ объекта недвижимости выполнена программным обеспечением фирмы изготовителя спутниковой аппаратуры Acnovo GX 9, имеющей погрешность в режиме RTK Mt=±10мм+1мм/км СКО Mt=±10мм+1мм/4.7
—	н2172О	—	—	—	405154.24	1362291.81	—	Метод спутниковых геодезических измерений (определений)	0.10	Оценка точности спутниковых определений координат точек границ объекта недвижимости выполнена программным обеспечением фирмы изготовителя спутниковой аппаратуры Acnovo GX 9, имеющей погрешность в режиме RTK Mt=±10мм+1мм/км СКО Mt=±10мм+1мм/4.7
—	н2173О	—	—	—	405151.32	1362291.88	—	Метод спутниковых геодезических измерений (определений)	0.10	Оценка точности спутниковых определений координат точек границ объекта недвижимости выполнена программным обеспечением фирмы изготовителя спутниковой аппаратуры Acnovo GX 9, имеющей погрешность в режиме RTK Mt=±10мм+1мм/км СКО Mt=±10мм+1мм/4.7
—	н2174О	—	—	—	405151.	1362294	—	Метод	0.10	Оценка точности спутниковых

КАРТА-ПЛАН ТЕРРИТОРИИ Описание местоположения здания, сооружения, объекта незавершенного строительства на земельном участке										
					34	.96		спутниковых геодезических измерений (определений)		определений координат точек границ объекта недвижимости выполнена программным обеспечением фирмы изготовителя спутниковой аппаратуры Acnovo GX 9, имеющей погрешность в режиме RTK Mt=±10мм+1мм/км СКО Mt=±10мм+1мм/4.7
—	н2175О	—	—	—	405139.79	1362295.22	—	Метод спутниковых геодезических измерений (определений)	0.10	Оценка точности спутниковых определений координат точек границ объекта недвижимости выполнена программным обеспечением фирмы изготовителя спутниковой аппаратуры Acnovo GX 9, имеющей погрешность в режиме RTK Mt=±10мм+1мм/км СКО Mt=±10мм+1мм/4.7
—	н2176О	—	—	—	405139.75	1362292.10	—	Метод спутниковых геодезических измерений (определений)	0.10	Оценка точности спутниковых определений координат точек границ объекта недвижимости выполнена программным обеспечением фирмы изготовителя спутниковой аппаратуры Acnovo GX 9, имеющей погрешность в режиме RTK Mt=±10мм+1мм/км СКО Mt=±10мм+1мм/4.7
—	н2177О	—	—	—	405137.33	1362292.14	—	Метод спутниковых геодезических измерений	0.10	Оценка точности спутниковых определений координат точек границ объекта недвижимости выполнена

								(определений)		программным обеспечением фирмы изготовителя спутниковой аппаратуры Acnovo GX 9, имеющей погрешность в режиме RTK Mt=±10мм+1мм/км СКО Mt=±10мм+1мм/4.7
—	н2178О	—	—	—	405137.20	1362285.79	—	Метод спутниковых геодезических измерений (определений)	0.10	Оценка точности спутниковых определений координат точек границ объекта недвижимости выполнена программным обеспечением фирмы изготовителя спутниковой аппаратуры Acnovo GX 9, имеющей погрешность в режиме RTK Mt=±10мм+1мм/км СКО Mt=±10мм+1мм/4.7
—	н2179О	—	—	—	405136.65	1362285.80	—	Метод спутниковых геодезических измерений (определений)	0.10	Оценка точности спутниковых определений координат точек границ объекта недвижимости выполнена программным обеспечением фирмы изготовителя спутниковой аппаратуры Acnovo GX 9, имеющей погрешность в режиме RTK Mt=±10мм+1мм/км СКО Mt=±10мм+1мм/4.7
—	н2180О	—	—	—	405136.52	1362278.76	—	Метод спутниковых геодезических измерений (определений)	0.10	Оценка точности спутниковых определений координат точек границ объекта недвижимости выполнена программным обеспечением фирмы изготовителя спутниковой аппаратуры Acnovo

КАРТА-ПЛАН ТЕРРИТОРИИ Описание местоположения здания, сооружения, объекта незавершенного строительства на земельном участке										
										GX 9, имеющей погрешность в режиме RTK Mt=±10мм+1мм/км СКО Mt=±10мм+1мм/4.7
—	н2181О	—	—	—	405137.11	1362278.76	—	Метод спутниковых геодезических измерений (определений)	0.10	Оценка точности спутниковых определений координат точек границ объекта недвижимости выполнена программным обеспечением фирмы изготовителя спутниковой аппаратуры Acnovo GX 9, имеющей погрешность в режиме RTK Mt=±10мм+1мм/км СКО Mt=±10мм+1мм/4.7
—	н2182О	—	—	—	405136.92	1362272.42	—	Метод спутниковых геодезических измерений (определений)	0.10	Оценка точности спутниковых определений координат точек границ объекта недвижимости выполнена программным обеспечением фирмы изготовителя спутниковой аппаратуры Acnovo GX 9, имеющей погрешность в режиме RTK Mt=±10мм+1мм/км СКО Mt=±10мм+1мм/4.7
—	н2183О	—	—	—	405139.42	1362272.38	—	Метод спутниковых геодезических измерений (определений)	0.10	Оценка точности спутниковых определений координат точек границ объекта недвижимости выполнена программным обеспечением фирмы изготовителя спутниковой аппаратуры Acnovo GX 9, имеющей погрешность в режиме RTK Mt=±10мм+1мм/км СКО

КАРТА-ПЛАН ТЕРРИТОРИИ

Описание местоположения здания, сооружения, объекта незавершенного строительства на земельном участке

										Mt=±10мм+1мм/4.7
—	н2184О	—	—	—	405139.35	1362266.18	—	Метод спутниковых геодезических измерений (определений)	0.10	Оценка точности спутниковых определений координат точек границ объекта недвижимости выполнена программным обеспечением фирмы изготовителя спутниковой аппаратуры Acnovo GX 9, имеющей погрешность в режиме RTK Mt=±10мм+1мм/км СКО Mt=±10мм+1мм/4.7
—	н2185О	—	—	—	405136.89	1362266.18	—	Метод спутниковых геодезических измерений (определений)	0.10	Оценка точности спутниковых определений координат точек границ объекта недвижимости выполнена программным обеспечением фирмы изготовителя спутниковой аппаратуры Acnovo GX 9, имеющей погрешность в режиме RTK Mt=±10мм+1мм/км СКО Mt=±10мм+1мм/4.7
—	н2186О	—	—	—	405136.78	1362259.91	—	Метод спутниковых геодезических измерений (определений)	0.10	Оценка точности спутниковых определений координат точек границ объекта недвижимости выполнена программным обеспечением фирмы изготовителя спутниковой аппаратуры Acnovo GX 9, имеющей погрешность в режиме RTK Mt=±10мм+1мм/км СКО Mt=±10мм+1мм/4.7
—	н2187О	—	—	—	405136.22	1362259.91	—	Метод спутниковых	0.10	Оценка точности спутниковых определений координат точек

								геодезических измерений (определений)		границ объекта недвижимости выполнена программным обеспечением фирмы изготовителя спутниковой аппаратуры Acnovo GX 9, имеющей погрешность в режиме RTK Mt=±10мм+1мм/км СКО Mt=±10мм+1мм/4.7
—	н2188О	—	—	—	405136.08	1362252.84	—	Метод спутниковых геодезических измерений (определений)	0.10	Оценка точности спутниковых определений координат точек границ объекта недвижимости выполнена программным обеспечением фирмы изготовителя спутниковой аппаратуры Acnovo GX 9, имеющей погрешность в режиме RTK Mt=±10мм+1мм/км СКО Mt=±10мм+1мм/4.7
—	н2189О	—	—	—	405136.74	1362252.83	—	Метод спутниковых геодезических измерений (определений)	0.10	Оценка точности спутниковых определений координат точек границ объекта недвижимости выполнена программным обеспечением фирмы изготовителя спутниковой аппаратуры Acnovo GX 9, имеющей погрешность в режиме RTK Mt=±10мм+1мм/км СКО Mt=±10мм+1мм/4.7
—	н2190О	—	—	—	405136.56	1362246.52	—	Метод спутниковых геодезических измерений (определений)	0.10	Оценка точности спутниковых определений координат точек границ объекта недвижимости выполнена программным обеспечением

										фирмы изготовителя спутниковой аппаратуры Acnovo GX 9, имеющей погрешность в режиме RTK Mt=±10мм+1мм/км СКО Mt=±10мм+1мм/4.7
—	н2191О	—	—	—	405139.05	1362246.49	—	Метод спутниковых геодезических измерений (определений)	0.10	Оценка точности спутниковых определений координат точек границ объекта недвижимости выполнена программным обеспечением фирмы изготовителя спутниковой аппаратуры Acnovo GX 9, имеющей погрешность в режиме RTK Mt=±10мм+1мм/км СКО Mt=±10мм+1мм/4.7
—	н2192О	—	—	—	405138.94	1362241.35	—	Метод спутниковых геодезических измерений (определений)	0.10	Оценка точности спутниковых определений координат точек границ объекта недвижимости выполнена программным обеспечением фирмы изготовителя спутниковой аппаратуры Acnovo GX 9, имеющей погрешность в режиме RTK Mt=±10мм+1мм/км СКО Mt=±10мм+1мм/4.7
—	н2193О	—	—	—	405136.48	1362241.39	—	Метод спутниковых геодезических измерений (определений)	0.10	Оценка точности спутниковых определений координат точек границ объекта недвижимости выполнена программным обеспечением фирмы изготовителя спутниковой аппаратуры Acnovo GX 9, имеющей

КАРТА-ПЛАН ТЕРРИТОРИИ

Описание местоположения здания, сооружения, объекта незавершенного строительства на земельном участке

										погрешность в режиме RTK Mt=±10мм+1мм/км СКО Mt=±10мм+1мм/4.7
—	н2194О	—	—	—	405136.34	1362235.05	—	Метод спутниковых геодезических измерений (определений)	0.10	Оценка точности спутниковых определений координат точек границ объекта недвижимости выполнена программным обеспечением фирмы изготовителя спутниковой аппаратуры Acnovo GX 9, имеющей погрешность в режиме RTK Mt=±10мм+1мм/км СКО Mt=±10мм+1мм/4.7
—	н2195О	—	—	—	405135.81	1362235.06	—	Метод спутниковых геодезических измерений (определений)	0.10	Оценка точности спутниковых определений координат точек границ объекта недвижимости выполнена программным обеспечением фирмы изготовителя спутниковой аппаратуры Acnovo GX 9, имеющей погрешность в режиме RTK Mt=±10мм+1мм/км СКО Mt=±10мм+1мм/4.7
—	н2196О	—	—	—	405135.71	1362228.01	—	Метод спутниковых геодезических измерений (определений)	0.10	Оценка точности спутниковых определений координат точек границ объекта недвижимости выполнена программным обеспечением фирмы изготовителя спутниковой аппаратуры Acnovo GX 9, имеющей погрешность в режиме RTK Mt=±10мм+1мм/км СКО Mt=±10мм+1мм/4.7

—	н2197О	—	—	—	405136.26	1362228.01	—	Метод спутниковых геодезических измерений (определений)	0.10	Оценка точности спутниковых определений координат точек границ объекта недвижимости выполнена программным обеспечением фирмы изготовителя спутниковой аппаратуры Acnovo GX 9, имеющей погрешность в режиме RTK Mt=±10мм+1мм/км СКО Mt=±10мм+1мм/4.7
—	н2198О	—	—	—	405136.15	1362221.74	—	Метод спутниковых геодезических измерений (определений)	0.10	Оценка точности спутниковых определений координат точек границ объекта недвижимости выполнена программным обеспечением фирмы изготовителя спутниковой аппаратуры Acnovo GX 9, имеющей погрешность в режиме RTK Mt=±10мм+1мм/км СКО Mt=±10мм+1мм/4.7
—	н2199О	—	—	—	405138.63	1362221.70	—	Метод спутниковых геодезических измерений (определений)	0.10	Оценка точности спутниковых определений координат точек границ объекта недвижимости выполнена программным обеспечением фирмы изготовителя спутниковой аппаратуры Acnovo GX 9, имеющей погрешность в режиме RTK Mt=±10мм+1мм/км СКО Mt=±10мм+1мм/4.7
—	н2200О	—	—	—	405138.61	1362218.51	—	Метод спутниковых геодезических	0.10	Оценка точности спутниковых определений координат точек границ объекта недвижимости

КАРТА-ПЛАН ТЕРРИТОРИИ Описание местоположения здания, сооружения, объекта незавершенного строительства на земельном участке										
								измерений (определений)		выполнена программным обеспечением фирмы изготовителя спутниковой аппаратуры Acnovo GX 9, имеющей погрешность в режиме RTK Mt=±10мм+1мм/км СКО Mt=±10мм+1мм/4.7
—	н2201О	—	—	—	405150.14	1362218.33	—	Метод спутниковых геодезических измерений (определений)	0.10	Оценка точности спутниковых определений координат точек границ объекта недвижимости выполнена программным обеспечением фирмы изготовителя спутниковой аппаратуры Acnovo GX 9, имеющей погрешность в режиме RTK Mt=±10мм+1мм/км СКО Mt=±10мм+1мм/4.7
—	н2202О	—	—	—	405150.14	1362221.41	—	Метод спутниковых геодезических измерений (определений)	0.10	Оценка точности спутниковых определений координат точек границ объекта недвижимости выполнена программным обеспечением фирмы изготовителя спутниковой аппаратуры Acnovo GX 9, имеющей погрешность в режиме RTK Mt=±10мм+1мм/км СКО Mt=±10мм+1мм/4.7
—	н2203О	—	—	—	405153.14	1362221.41	—	Метод спутниковых геодезических измерений (определений)	0.10	Оценка точности спутниковых определений координат точек границ объекта недвижимости выполнена программным обеспечением фирмы изготовителя

										спутниковой аппаратуры Acnovo GX 9, имеющей погрешность в режиме RTK Mt=±10мм+1мм/км СКО Mt=±10мм+1мм/4.7
—	н2204О	—	—	—	405153.18	1362228.45	—	Метод спутниковых геодезических измерений (определений)	0.10	Оценка точности спутниковых определений координат точек границ объекта недвижимости выполнена программным обеспечением фирмы изготовителя спутниковой аппаратуры Acnovo GX 9, имеющей погрешность в режиме RTK Mt=±10мм+1мм/км СКО Mt=±10мм+1мм/4.7
—	н2205О	—	—	—	405151.89	1362228.46	—	Метод спутниковых геодезических измерений (определений)	0.10	Оценка точности спутниковых определений координат точек границ объекта недвижимости выполнена программным обеспечением фирмы изготовителя спутниковой аппаратуры Acnovo GX 9, имеющей погрешность в режиме RTK Mt=±10мм+1мм/км СКО Mt=±10мм+1мм/4.7
—	н2206О	—	—	—	405151.96	1362234.08	—	Метод спутниковых геодезических измерений (определений)	0.10	Оценка точности спутниковых определений координат точек границ объекта недвижимости выполнена программным обеспечением фирмы изготовителя спутниковой аппаратуры Acnovo GX 9, имеющей погрешность в режиме RTK

КАРТА-ПЛАН ТЕРРИТОРИИ Описание местоположения здания, сооружения, объекта незавершенного строительства на земельном участке										
										Mt=±10мм+1мм/км СКО Mt=±10мм+1мм/4.7
—	н2207О	—	—	—	405153.33	1362234.06	—	Метод спутниковых геодезических измерений (определений)	0.10	Оценка точности спутниковых определений координат точек границ объекта недвижимости выполнена программным обеспечением фирмы изготовителя спутниковой аппаратуры Acnovo GX 9, имеющей погрешность в режиме RTK Mt=±10мм+1мм/км СКО Mt=±10мм+1мм/4.7
—	н2208О	—	—	—	405153.44	1362241.06	—	Метод спутниковых геодезических измерений (определений)	0.10	Оценка точности спутниковых определений координат точек границ объекта недвижимости выполнена программным обеспечением фирмы изготовителя спутниковой аппаратуры Acnovo GX 9, имеющей погрешность в режиме RTK Mt=±10мм+1мм/км СКО Mt=±10мм+1мм/4.7
—	н2209О	—	—	—	405150.49	1362241.10	—	Метод спутниковых геодезических измерений (определений)	0.10	Оценка точности спутниковых определений координат точек границ объекта недвижимости выполнена программным обеспечением фирмы изготовителя спутниковой аппаратуры Acnovo GX 9, имеющей погрешность в режиме RTK Mt=±10мм+1мм/км СКО Mt=±10мм+1мм/4.7
—	н2210О	—	—	—	405150.	1362246	—	Метод	0.10	Оценка точности спутниковых

КАРТА-ПЛАН ТЕРРИТОРИИ

Описание местоположения здания, сооружения, объекта незавершенного строительства на земельном участке

					57	.30		спутниковых геодезических измерений (определений)		определений координат точек границ объекта недвижимости выполнена программным обеспечением фирмы изготовителя спутниковой аппаратуры Acnovo GX 9, имеющей погрешность в режиме RTK Mt=±10мм+1мм/км СКО Mt=±10мм+1мм/4.7
—	н2159О	—	—	—	405153.58	1362246.27	—	Метод спутниковых геодезических измерений (определений)	0.10	Оценка точности спутниковых определений координат точек границ объекта недвижимости выполнена программным обеспечением фирмы изготовителя спутниковой аппаратуры Acnovo GX 9, имеющей погрешность в режиме RTK Mt=±10мм+1мм/км СКО Mt=±10мм+1мм/4.7

2. Характеристики здания, сооружения, объекта незавершенного строительства с кадастровым номером (обозначением) 74:33:0315001:70

№ п/п	Наименование характеристики	Значение характеристики
1	2	3
1	Вид объекта недвижимости	здание
2	Ранее присвоенный государственный учетный номер здания, сооружения, объекта незавершенного строительства (кадастровый, инвентарный или условный номер)	: : : :4122 (кадастровый номер), 12762 (инвентарный номер)
3	Кадастровый номер земельного участка (земельных участков), в границах которого (которых) расположено здание, сооружение, объект незавершенного строительства	:ЗУ15
4	Номер кадастрового квартала (кадастровых кварталов), в пределах которого (которых) расположено здание, сооружение, объект незавершенного строительства	74:33:0311001
5	Адрес здания, сооружения, объекта незавершенного строительства	—

КАРТА-ПЛАН ТЕРРИТОРИИ

Описание местоположения здания, сооружения, объекта незавершенного строительства на земельном участке

1	2	3
	Местоположение здания, сооружения, объекта незавершенного строительства	Челябинская область, г Магнитогорск, ул Зеленый лог, д 46, корп 2
	Дополнительные сведения о местоположении	—
6	Иные сведения	—

1. Сведения о характерных точках контура
вид объекта недвижимости (здание, сооружение, объект незавершенного строительства) здание
кадастровый номер (обозначение) 74:33:0315001:72

Зона № 1

Номер контура	Номера характерных точек контура	Существующие			Уточненные			Метод определения координат	Средняя квадратическая погрешность определения координат характерной точки (M_t), м	Формулы, примененные для расчета средней квадратической погрешности определения координат характерной точки (M_t), м
		Координаты, м		R, м	Координаты, м		R, м			
		X	Y		X	Y				
1	2	3	4	5	6	7	8	9	10	11
—	н2211О	—	—	—	405105.97	1361732.68	—	Метод спутниковых геодезических измерений (определений)	0.10	Оценка точности спутниковых определений координат точек границ объекта недвижимости выполнена программным обеспечением фирмы изготовителя спутниковой аппаратуры Acnovo GX 9, имеющей погрешность в режиме RTK Mt=±10мм+1мм/км СКО Mt=±10мм+1мм/4.7
—	н1923О	—	—	—	405106.01	1361733.47	—	Метод спутниковых геодезических измерений (определений)	0.10	Оценка точности спутниковых определений координат точек границ объекта недвижимости выполнена программным обеспечением фирмы изготовителя

										спутниковой аппаратуры Acnovo GX 9, имеющей погрешность в режиме RTK Mt=±10мм+1мм/км СКО Mt=±10мм+1мм/4.7
—	н1922О	—	—	—	405106.19	1361745.90	—	Метод спутниковых геодезических измерений (определений)	0.10	Оценка точности спутниковых определений координат точек границ объекта недвижимости выполнена программным обеспечением фирмы изготовителя спутниковой аппаратуры Acnovo GX 9, имеющей погрешность в режиме RTK Mt=±10мм+1мм/км СКО Mt=±10мм+1мм/4.7
—	н1921О	—	—	—	405119.32	1361745.68	—	Метод спутниковых геодезических измерений (определений)	0.10	Оценка точности спутниковых определений координат точек границ объекта недвижимости выполнена программным обеспечением фирмы изготовителя спутниковой аппаратуры Acnovo GX 9, имеющей погрешность в режиме RTK Mt=±10мм+1мм/км СКО Mt=±10мм+1мм/4.7
—	н2212О	—	—	—	405119.43	1361752.94	—	Метод спутниковых геодезических измерений (определений)	0.10	Оценка точности спутниковых определений координат точек границ объекта недвижимости выполнена программным обеспечением фирмы изготовителя спутниковой аппаратуры Acnovo GX 9, имеющей погрешность в режиме RTK

КАРТА-ПЛАН ТЕРРИТОРИИ Описание местоположения здания, сооружения, объекта незавершенного строительства на земельном участке										
										Mt=±10мм+1мм/км СКО Mt=±10мм+1мм/4.7
—	н2213О	—	—	—	405117.86	1361752.97	—	Метод спутниковых геодезических измерений (определений)	0.10	Оценка точности спутниковых определений координат точек границ объекта недвижимости выполнена программным обеспечением фирмы изготовителя спутниковой аппаратуры Acnovo GX 9, имеющей погрешность в режиме RTK Mt=±10мм+1мм/км СКО Mt=±10мм+1мм/4.7
—	н2214О	—	—	—	405118.01	1361761.65	—	Метод спутниковых геодезических измерений (определений)	0.10	Оценка точности спутниковых определений координат точек границ объекта недвижимости выполнена программным обеспечением фирмы изготовителя спутниковой аппаратуры Acnovo GX 9, имеющей погрешность в режиме RTK Mt=±10мм+1мм/км СКО Mt=±10мм+1мм/4.7
—	н2215О	—	—	—	405119.63	1361761.64	—	Метод спутниковых геодезических измерений (определений)	0.10	Оценка точности спутниковых определений координат точек границ объекта недвижимости выполнена программным обеспечением фирмы изготовителя спутниковой аппаратуры Acnovo GX 9, имеющей погрешность в режиме RTK Mt=±10мм+1мм/км СКО Mt=±10мм+1мм/4.7
—	н2216О	—	—	—	405119.	1361768	—	Метод	0.10	Оценка точности спутниковых

КАРТА-ПЛАН ТЕРРИТОРИИ										
Описание местоположения здания, сооружения, объекта незавершенного строительства на земельном участке										
					68	.87		спутниковых геодезических измерений (определений)		определений координат точек границ объекта недвижимости выполнена программным обеспечением фирмы изготовителя спутниковой аппаратуры Acnovo GX 9, имеющей погрешность в режиме RTK Mt=±10мм+1мм/км СКО Mt=±10мм+1мм/4.7
—	н1112О	—	—	—	405113.15	1361769.05	—	Метод спутниковых геодезических измерений (определений)	0.10	Оценка точности спутниковых определений координат точек границ объекта недвижимости выполнена программным обеспечением фирмы изготовителя спутниковой аппаратуры Acnovo GX 9, имеющей погрешность в режиме RTK Mt=±10мм+1мм/км СКО Mt=±10мм+1мм/4.7
—	н2217О	—	—	—	405106.11	1361769.16	—	Метод спутниковых геодезических измерений (определений)	0.10	Оценка точности спутниковых определений координат точек границ объекта недвижимости выполнена программным обеспечением фирмы изготовителя спутниковой аппаратуры Acnovo GX 9, имеющей погрешность в режиме RTK Mt=±10мм+1мм/км СКО Mt=±10мм+1мм/4.7
—	н2218О	—	—	—	405105.73	1361746.23	—	Метод спутниковых геодезических измерений	0.10	Оценка точности спутниковых определений координат точек границ объекта недвижимости выполнена

								(определений)		программным обеспечением фирмы изготовителя спутниковой аппаратуры Acnovo GX 9, имеющей погрешность в режиме RTK Mt=±10мм+1мм/км СКО Mt=±10мм+1мм/4.7
—	н2219О	—	—	—	405099.00	1361746.31	—	Метод спутниковых геодезических измерений (определений)	0.10	Оценка точности спутниковых определений координат точек границ объекта недвижимости выполнена программным обеспечением фирмы изготовителя спутниковой аппаратуры Acnovo GX 9, имеющей погрешность в режиме RTK Mt=±10мм+1мм/км СКО Mt=±10мм+1мм/4.7
—	н2220О	—	—	—	405098.98	1361744.63	—	Метод спутниковых геодезических измерений (определений)	0.10	Оценка точности спутниковых определений координат точек границ объекта недвижимости выполнена программным обеспечением фирмы изготовителя спутниковой аппаратуры Acnovo GX 9, имеющей погрешность в режиме RTK Mt=±10мм+1мм/км СКО Mt=±10мм+1мм/4.7
—	н2221О	—	—	—	405090.23	1361744.79	—	Метод спутниковых геодезических измерений (определений)	0.10	Оценка точности спутниковых определений координат точек границ объекта недвижимости выполнена программным обеспечением фирмы изготовителя спутниковой аппаратуры Acnovo

КАРТА-ПЛАН ТЕРРИТОРИИ Описание местоположения здания, сооружения, объекта незавершенного строительства на земельном участке										
										GX 9, имеющей погрешность в режиме RTK Mt=±10мм+1мм/км СКО Mt=±10мм+1мм/4.7
—	н2222О	—	—	—	405090.23	1361746.49	—	Метод спутниковых геодезических измерений (определений)	0.10	Оценка точности спутниковых определений координат точек границ объекта недвижимости выполнена программным обеспечением фирмы изготовителя спутниковой аппаратуры Acnovo GX 9, имеющей погрешность в режиме RTK Mt=±10мм+1мм/км СКО Mt=±10мм+1мм/4.7
—	н2223О	—	—	—	405076.56	1361746.70	—	Метод спутниковых геодезических измерений (определений)	0.10	Оценка точности спутниковых определений координат точек границ объекта недвижимости выполнена программным обеспечением фирмы изготовителя спутниковой аппаратуры Acnovo GX 9, имеющей погрешность в режиме RTK Mt=±10мм+1мм/км СКО Mt=±10мм+1мм/4.7
—	н2224О	—	—	—	405076.53	1361745.07	—	Метод спутниковых геодезических измерений (определений)	0.10	Оценка точности спутниковых определений координат точек границ объекта недвижимости выполнена программным обеспечением фирмы изготовителя спутниковой аппаратуры Acnovo GX 9, имеющей погрешность в режиме RTK Mt=±10мм+1мм/км СКО

КАРТА-ПЛАН ТЕРРИТОРИИ

Описание местоположения здания, сооружения, объекта незавершенного строительства на земельном участке

										Mt=±10мм+1мм/4.7
—	н2225О	—	—	—	405067.74	1361745.20	—	Метод спутниковых геодезических измерений (определений)	0.10	Оценка точности спутниковых определений координат точек границ объекта недвижимости выполнена программным обеспечением фирмы изготовителя спутниковой аппаратуры Acnovo GX 9, имеющей погрешность в режиме RTK Mt=±10мм+1мм/км СКО Mt=±10мм+1мм/4.7
—	н2226О	—	—	—	405067.74	1361746.82	—	Метод спутниковых геодезических измерений (определений)	0.10	Оценка точности спутниковых определений координат точек границ объекта недвижимости выполнена программным обеспечением фирмы изготовителя спутниковой аппаратуры Acnovo GX 9, имеющей погрешность в режиме RTK Mt=±10мм+1мм/км СКО Mt=±10мм+1мм/4.7
—	н2227О	—	—	—	405060.85	1361746.89	—	Метод спутниковых геодезических измерений (определений)	0.10	Оценка точности спутниковых определений координат точек границ объекта недвижимости выполнена программным обеспечением фирмы изготовителя спутниковой аппаратуры Acnovo GX 9, имеющей погрешность в режиме RTK Mt=±10мм+1мм/км СКО Mt=±10мм+1мм/4.7
—	н2228О	—	—	—	405060.90	1361753.87	—	Метод спутниковых	0.10	Оценка точности спутниковых определений координат точек

								геодезических измерений (определений)		границ объекта недвижимости выполнена программным обеспечением фирмы изготовителя спутниковой аппаратуры Acnovo GX 9, имеющей погрешность в режиме RTK Mt=±10мм+1мм/км СКО Mt=±10мм+1мм/4.7
—	н2229О	—	—	—	405059.55	1361753.90	—	Метод спутниковых геодезических измерений (определений)	0.10	Оценка точности спутниковых определений координат точек границ объекта недвижимости выполнена программным обеспечением фирмы изготовителя спутниковой аппаратуры Acnovo GX 9, имеющей погрешность в режиме RTK Mt=±10мм+1мм/км СКО Mt=±10мм+1мм/4.7
—	н2230О	—	—	—	405059.64	1361762.63	—	Метод спутниковых геодезических измерений (определений)	0.10	Оценка точности спутниковых определений координат точек границ объекта недвижимости выполнена программным обеспечением фирмы изготовителя спутниковой аппаратуры Acnovo GX 9, имеющей погрешность в режиме RTK Mt=±10мм+1мм/км СКО Mt=±10мм+1мм/4.7
—	н2231О	—	—	—	405061.05	1361762.60	—	Метод спутниковых геодезических измерений (определений)	0.10	Оценка точности спутниковых определений координат точек границ объекта недвижимости выполнена программным обеспечением

										фирмы изготовителя спутниковой аппаратуры Acnovo GX 9, имеющей погрешность в режиме RTK Mt=±10мм+1мм/км СКО Mt=±10мм+1мм/4.7
—	н2232О	—	—	—	405061.20	1361776.39	—	Метод спутниковых геодезических измерений (определений)	0.10	Оценка точности спутниковых определений координат точек границ объекта недвижимости выполнена программным обеспечением фирмы изготовителя спутниковой аппаратуры Acnovo GX 9, имеющей погрешность в режиме RTK Mt=±10мм+1мм/км СКО Mt=±10мм+1мм/4.7
—	н2233О	—	—	—	405059.74	1361776.41	—	Метод спутниковых геодезических измерений (определений)	0.10	Оценка точности спутниковых определений координат точек границ объекта недвижимости выполнена программным обеспечением фирмы изготовителя спутниковой аппаратуры Acnovo GX 9, имеющей погрешность в режиме RTK Mt=±10мм+1мм/км СКО Mt=±10мм+1мм/4.7
—	н2234О	—	—	—	405059.84	1361785.02	—	Метод спутниковых геодезических измерений (определений)	0.10	Оценка точности спутниковых определений координат точек границ объекта недвижимости выполнена программным обеспечением фирмы изготовителя спутниковой аппаратуры Acnovo GX 9, имеющей

КАРТА-ПЛАН ТЕРРИТОРИИ										
Описание местоположения здания, сооружения, объекта незавершенного строительства на земельном участке										
										погрешность в режиме RTK Mt=±10мм+1мм/км СКО Mt=±10мм+1мм/4.7
—	н2235О	—	—	—	405061.40	1361785.00	—	Метод спутниковых геодезических измерений (определений)	0.10	Оценка точности спутниковых определений координат точек границ объекта недвижимости выполнена программным обеспечением фирмы изготовителя спутниковой аппаратуры Acnovo GX 9, имеющей погрешность в режиме RTK Mt=±10мм+1мм/км СКО Mt=±10мм+1мм/4.7
—	н2236О	—	—	—	405061.47	1361792.23	—	Метод спутниковых геодезических измерений (определений)	0.10	Оценка точности спутниковых определений координат точек границ объекта недвижимости выполнена программным обеспечением фирмы изготовителя спутниковой аппаратуры Acnovo GX 9, имеющей погрешность в режиме RTK Mt=±10мм+1мм/км СКО Mt=±10мм+1мм/4.7
—	н2237О	—	—	—	405047.88	1361792.41	—	Метод спутниковых геодезических измерений (определений)	0.10	Оценка точности спутниковых определений координат точек границ объекта недвижимости выполнена программным обеспечением фирмы изготовителя спутниковой аппаратуры Acnovo GX 9, имеющей погрешность в режиме RTK Mt=±10мм+1мм/км СКО Mt=±10мм+1мм/4.7

КАРТА-ПЛАН ТЕРРИТОРИИ Описание местоположения здания, сооружения, объекта незавершенного строительства на земельном участке										
—	н2238О	—	—	—	405047.19	1361747.04	—	Метод спутниковых геодезических измерений (определений)	0.10	Оценка точности спутниковых определений координат точек границ объекта недвижимости выполнена программным обеспечением фирмы изготовителя спутниковой аппаратуры Acnovo GX 9, имеющей погрешность в режиме RTK Mt=±10мм+1мм/км СКО Mt=±10мм+1мм/4.7
—	н1927О	—	—	—	405060.79	1361746.90	—	Метод спутниковых геодезических измерений (определений)	0.10	Оценка точности спутниковых определений координат точек границ объекта недвижимости выполнена программным обеспечением фирмы изготовителя спутниковой аппаратуры Acnovo GX 9, имеющей погрешность в режиме RTK Mt=±10мм+1мм/км СКО Mt=±10мм+1мм/4.7
—	н1926О	—	—	—	405060.61	1361733.96	—	Метод спутниковых геодезических измерений (определений)	0.10	Оценка точности спутниковых определений координат точек границ объекта недвижимости выполнена программным обеспечением фирмы изготовителя спутниковой аппаратуры Acnovo GX 9, имеющей погрешность в режиме RTK Mt=±10мм+1мм/км СКО Mt=±10мм+1мм/4.7
—	н2239О	—	—	—	405060.61	1361733.45	—	Метод спутниковых геодезических	0.10	Оценка точности спутниковых определений координат точек границ объекта недвижимости

КАРТА-ПЛАН ТЕРРИТОРИИ

Описание местоположения здания, сооружения, объекта незавершенного строительства на земельном участке

								измерений (определений)		выполнена программным обеспечением фирмы изготовителя спутниковой аппаратуры Acnovo GX 9, имеющей погрешность в режиме RTK Mt=±10мм+1мм/км СКО Mt=±10мм+1мм/4.7
—	н2211О	—	—	—	405105.97	1361732.68	—	Метод спутниковых геодезических измерений (определений)	0.10	Оценка точности спутниковых определений координат точек границ объекта недвижимости выполнена программным обеспечением фирмы изготовителя спутниковой аппаратуры Acnovo GX 9, имеющей погрешность в режиме RTK Mt=±10мм+1мм/км СКО Mt=±10мм+1мм/4.7

2. Характеристики здания, сооружения, объекта незавершенного строительства с кадастровым номером (обозначением) 74:33:0315001:72

№ п/п	Наименование характеристики	Значение характеристики
1	2	3
1	Вид объекта недвижимости	здание
2	Ранее присвоенный государственный учетный номер здания, сооружения, объекта незавершенного строительства (кадастровый, инвентарный или условный номер)	11295 (инвентарный номер)
3	Кадастровый номер земельного участка (земельных участков), в границах которого (которых) расположено здание, сооружение, объект незавершенного строительства	74:33:0311001:206
4	Номер кадастрового квартала (кадастровых кварталов), в пределах которого (которых) расположено здание, сооружение, объект незавершенного строительства	74:33:0311001
5	Адрес здания, сооружения, объекта незавершенного строительства	—
	Местоположение здания, сооружения, объекта незавершенного строительства	Челябинская обл., г. Магнитогорск, ул. Зеленый лог, д. 54

КАРТА-ПЛАН ТЕРРИТОРИИ

Описание местоположения здания, сооружения, объекта незавершенного строительства на земельном участке

1	2	3
	Дополнительные сведения о местоположении	—
6	Иные сведения	—

1. Сведения о характерных точках контура
вид объекта недвижимости (здание, сооружение, объект незавершенного строительства) здание
кадастровый номер (обозначение) 74:33:0315001:75

Зона № 1

Номер контура	Номера характерных точек контура	Существующие			Уточненные			Метод определения координат	Средняя квадратическая погрешность определения координат характерной точки (M_t), м	Формулы, примененные для расчета средней квадратической погрешности определения координат характерной точки (M_t), м
		Координаты, м		R, м	Координаты, м		R, м			
		X	Y		X	Y				
1	2	3	4	5	6	7	8	9	10	11
—	н2311О	—	—	—	405084.85	1361850.60	—	Метод спутниковых геодезических измерений (определений)	0.10	Оценка точности спутниковых определений координат точек границ объекта недвижимости выполнена программным обеспечением фирмы изготовителя спутниковой аппаратуры Acnovo GX 9, имеющей погрешность в режиме RTK Mt=±10мм+1мм/км СКО Mt=±10мм+1мм/4.7
—	н2312О	—	—	—	405084.91	1361856.32	—	Метод спутниковых геодезических измерений (определений)	0.10	Оценка точности спутниковых определений координат точек границ объекта недвижимости выполнена программным обеспечением фирмы изготовителя спутниковой аппаратуры Acnovo GX 9, имеющей

КАРТА-ПЛАН ТЕРРИТОРИИ

Описание местоположения здания, сооружения, объекта незавершенного строительства на земельном участке

										погрешность в режиме RTK Mt=±10мм+1мм/км СКО Mt=±10мм+1мм/4.7
—	н2313О	—	—	—	405073.96	1361856.43	—	Метод спутниковых геодезических измерений (определений)	0.10	Оценка точности спутниковых определений координат точек границ объекта недвижимости выполнена программным обеспечением фирмы изготовителя спутниковой аппаратуры Acnovo GX 9, имеющей погрешность в режиме RTK Mt=±10мм+1мм/км СКО Mt=±10мм+1мм/4.7
—	н2314О	—	—	—	405073.89	1361850.74	—	Метод спутниковых геодезических измерений (определений)	0.10	Оценка точности спутниковых определений координат точек границ объекта недвижимости выполнена программным обеспечением фирмы изготовителя спутниковой аппаратуры Acnovo GX 9, имеющей погрешность в режиме RTK Mt=±10мм+1мм/км СКО Mt=±10мм+1мм/4.7
—	н2311О	—	—	—	405084.85	1361850.60	—	Метод спутниковых геодезических измерений (определений)	0.10	Оценка точности спутниковых определений координат точек границ объекта недвижимости выполнена программным обеспечением фирмы изготовителя спутниковой аппаратуры Acnovo GX 9, имеющей погрешность в режиме RTK Mt=±10мм+1мм/км СКО Mt=±10мм+1мм/4.7

КАРТА-ПЛАН ТЕРРИТОРИИ

Описание местоположения здания, сооружения, объекта незавершенного строительства на земельном участке

2. Характеристики здания, сооружения, объекта незавершенного строительства с кадастровым номером (обозначением) 74:33:0315001:75

№ п/п	Наименование характеристики	Значение характеристики
1	2	3
1	Вид объекта недвижимости	здание
2	Ранее присвоенный государственный учетный номер здания, сооружения, объекта незавершенного строительства (кадастровый, инвентарный или условный номер)	18920 (инвентарный номер)
3	Кадастровый номер земельного участка (земельных участков), в границах которого (которых) расположено здание, сооружение, объект незавершенного строительства	:ЗУ22
4	Номер кадастрового квартала (кадастровых кварталов), в пределах которого (которых) расположено здание, сооружение, объект незавершенного строительства	74:33:0311001
5	Адрес здания, сооружения, объекта незавершенного строительства	—
	Местоположение здания, сооружения, объекта незавершенного строительства	Челябинская обл., г. Магнитогорск, ул. Зеленый лог, д. 52, корп. 2
	Дополнительные сведения о местоположении	—
6	Иные сведения	—

1. Сведения о характерных точках контура
вид объекта недвижимости (здание, сооружение, объект незавершенного строительства) здание
кадастровый номер (обозначение) 74:33:0315001:76

Зона № 1

Номер контура	Номера характерных точек контура	Существующие			Уточненные			Метод определения координат	Средняя квадратическая погрешность определения координат характерной точки (M_t), м	Формулы, примененные для расчета средней квадратической погрешности определения координат характерной точки (M_t), м
		Координаты, м		R, м	Координаты, м		R, м			
		X	Y		X	Y				
1	2	3	4	5	6	7	8	9	10	11
—	н2283О	—	—	—	405041.74	1361819.73	—	Метод спутниковых геодезических	0.10	Оценка точности спутниковых определений координат точек границ объекта недвижимости

КАРТА-ПЛАН ТЕРРИТОРИИ Описание местоположения здания, сооружения, объекта незавершенного строительства на земельном участке										
								измерений (определений)		выполнена программным обеспечением фирмы изготовителя спутниковой аппаратуры Acnovo GX 9, имеющей погрешность в режиме RTK Mt=±10мм+1мм/км СКО Mt=±10мм+1мм/4.7
—	н2284О	—	—	—	405041.95	1361833.28	—	Метод спутниковых геодезических измерений (определений)	0.10	Оценка точности спутниковых определений координат точек границ объекта недвижимости выполнена программным обеспечением фирмы изготовителя спутниковой аппаратуры Acnovo GX 9, имеющей погрешность в режиме RTK Mt=±10мм+1мм/км СКО Mt=±10мм+1мм/4.7
—	н2285О	—	—	—	405032.80	1361833.42	—	Метод спутниковых геодезических измерений (определений)	0.10	Оценка точности спутниковых определений координат точек границ объекта недвижимости выполнена программным обеспечением фирмы изготовителя спутниковой аппаратуры Acnovo GX 9, имеющей погрешность в режиме RTK Mt=±10мм+1мм/км СКО Mt=±10мм+1мм/4.7
—	н2286О	—	—	—	405032.79	1361831.87	—	Метод спутниковых геодезических измерений (определений)	0.10	Оценка точности спутниковых определений координат точек границ объекта недвижимости выполнена программным обеспечением фирмы изготовителя

										спутниковой аппаратуры Acnovo GX 9, имеющей погрешность в режиме RTK Mt=±10мм+1мм/км СКО Mt=±10мм+1мм/4.7
—	н2287О	—	—	—	405024.00	1361831.97	—	Метод спутниковых геодезических измерений (определений)	0.10	Оценка точности спутниковых определений координат точек границ объекта недвижимости выполнена программным обеспечением фирмы изготовителя спутниковой аппаратуры Acnovo GX 9, имеющей погрешность в режиме RTK Mt=±10мм+1мм/км СКО Mt=±10мм+1мм/4.7
—	н2288О	—	—	—	405024.02	1361833.68	—	Метод спутниковых геодезических измерений (определений)	0.10	Оценка точности спутниковых определений координат точек границ объекта недвижимости выполнена программным обеспечением фирмы изготовителя спутниковой аппаратуры Acnovo GX 9, имеющей погрешность в режиме RTK Mt=±10мм+1мм/км СКО Mt=±10мм+1мм/4.7
—	н2289О	—	—	—	405010.43	1361833.92	—	Метод спутниковых геодезических измерений (определений)	0.10	Оценка точности спутниковых определений координат точек границ объекта недвижимости выполнена программным обеспечением фирмы изготовителя спутниковой аппаратуры Acnovo GX 9, имеющей погрешность в режиме RTK

КАРТА-ПЛАН ТЕРРИТОРИИ

Описание местоположения здания, сооружения, объекта незавершенного строительства на земельном участке

										Mt=±10мм+1мм/км СКО Mt=±10мм+1мм/4.7
—	н2290О	—	—	—	405010.39	1361832.38	—	Метод спутниковых геодезических измерений (определений)	0.10	Оценка точности спутниковых определений координат точек границ объекта недвижимости выполнена программным обеспечением фирмы изготовителя спутниковой аппаратуры Acnovo GX 9, имеющей погрешность в режиме RTK Mt=±10мм+1мм/км СКО Mt=±10мм+1мм/4.7
—	н2291О	—	—	—	405001.86	1361832.57	—	Метод спутниковых геодезических измерений (определений)	0.10	Оценка точности спутниковых определений координат точек границ объекта недвижимости выполнена программным обеспечением фирмы изготовителя спутниковой аппаратуры Acnovo GX 9, имеющей погрешность в режиме RTK Mt=±10мм+1мм/км СКО Mt=±10мм+1мм/4.7
—	н2292О	—	—	—	405001.85	1361834.14	—	Метод спутниковых геодезических измерений (определений)	0.10	Оценка точности спутниковых определений координат точек границ объекта недвижимости выполнена программным обеспечением фирмы изготовителя спутниковой аппаратуры Acnovo GX 9, имеющей погрешность в режиме RTK Mt=±10мм+1мм/км СКО Mt=±10мм+1мм/4.7
—	н2293О	—	—	—	404995.	1361834	—	Метод	0.10	Оценка точности спутниковых

КАРТА-ПЛАН ТЕРРИТОРИИ										
Описание местоположения здания, сооружения, объекта незавершенного строительства на земельном участке										
					24	.22		спутниковых геодезических измерений (определений)		определений координат точек границ объекта недвижимости выполнена программным обеспечением фирмы изготовителя спутниковой аппаратуры Acnovo GX 9, имеющей погрешность в режиме RTK Mt=±10мм+1мм/км СКО Mt=±10мм+1мм/4.7
—	н2294О	—	—	—	404995.25	1361841.00	—	Метод спутниковых геодезических измерений (определений)	0.10	Оценка точности спутниковых определений координат точек границ объекта недвижимости выполнена программным обеспечением фирмы изготовителя спутниковой аппаратуры Acnovo GX 9, имеющей погрешность в режиме RTK Mt=±10мм+1мм/км СКО Mt=±10мм+1мм/4.7
—	н2295О	—	—	—	404993.93	1361841.00	—	Метод спутниковых геодезических измерений (определений)	0.10	Оценка точности спутниковых определений координат точек границ объекта недвижимости выполнена программным обеспечением фирмы изготовителя спутниковой аппаратуры Acnovo GX 9, имеющей погрешность в режиме RTK Mt=±10мм+1мм/км СКО Mt=±10мм+1мм/4.7
—	н2296О	—	—	—	404993.98	1361849.41	—	Метод спутниковых геодезических измерений	0.10	Оценка точности спутниковых определений координат точек границ объекта недвижимости выполнена

								(определений)		программным обеспечением фирмы изготовителя спутниковой аппаратуры Acnovo GX 9, имеющей погрешность в режиме RTK Mt=±10мм+1мм/км СКО Mt=±10мм+1мм/4.7
—	н2297О	—	—	—	404995.38	1361849.42	—	Метод спутниковых геодезических измерений (определений)	0.10	Оценка точности спутниковых определений координат точек границ объекта недвижимости выполнена программным обеспечением фирмы изготовителя спутниковой аппаратуры Acnovo GX 9, имеющей погрешность в режиме RTK Mt=±10мм+1мм/км СКО Mt=±10мм+1мм/4.7
—	н2298О	—	—	—	404995.40	1361863.04	—	Метод спутниковых геодезических измерений (определений)	0.10	Оценка точности спутниковых определений координат точек границ объекта недвижимости выполнена программным обеспечением фирмы изготовителя спутниковой аппаратуры Acnovo GX 9, имеющей погрешность в режиме RTK Mt=±10мм+1мм/км СКО Mt=±10мм+1мм/4.7
—	н2299О	—	—	—	404994.18	1361863.06	—	Метод спутниковых геодезических измерений (определений)	0.10	Оценка точности спутниковых определений координат точек границ объекта недвижимости выполнена программным обеспечением фирмы изготовителя спутниковой аппаратуры Acnovo

КАРТА-ПЛАН ТЕРРИТОРИИ Описание местоположения здания, сооружения, объекта незавершенного строительства на земельном участке										
										GX 9, имеющей погрешность в режиме RTK Mt=±10мм+1мм/км СКО Mt=±10мм+1мм/4.7
—	н2300О	—	—	—	404994.25	1361871.80	—	Метод спутниковых геодезических измерений (определений)	0.10	Оценка точности спутниковых определений координат точек границ объекта недвижимости выполнена программным обеспечением фирмы изготовителя спутниковой аппаратуры Acnovo GX 9, имеющей погрешность в режиме RTK Mt=±10мм+1мм/км СКО Mt=±10мм+1мм/4.7
—	н2301О	—	—	—	404995.61	1361871.76	—	Метод спутниковых геодезических измерений (определений)	0.10	Оценка точности спутниковых определений координат точек границ объекта недвижимости выполнена программным обеспечением фирмы изготовителя спутниковой аппаратуры Acnovo GX 9, имеющей погрешность в режиме RTK Mt=±10мм+1мм/км СКО Mt=±10мм+1мм/4.7
—	н2302О	—	—	—	404995.73	1361885.60	—	Метод спутниковых геодезических измерений (определений)	0.10	Оценка точности спутниковых определений координат точек границ объекта недвижимости выполнена программным обеспечением фирмы изготовителя спутниковой аппаратуры Acnovo GX 9, имеющей погрешность в режиме RTK Mt=±10мм+1мм/км СКО

КАРТА-ПЛАН ТЕРРИТОРИИ

Описание местоположения здания, сооружения, объекта незавершенного строительства на земельном участке

										Mt=±10мм+1мм/4.7
—	н2303О	—	—	—	404994.49	1361885.61	—	Метод спутниковых геодезических измерений (определений)	0.10	Оценка точности спутниковых определений координат точек границ объекта недвижимости выполнена программным обеспечением фирмы изготовителя спутниковой аппаратуры Acnovo GX 9, имеющей погрешность в режиме RTK Mt=±10мм+1мм/км СКО Mt=±10мм+1мм/4.7
—	н2304О	—	—	—	404994.47	1361894.31	—	Метод спутниковых геодезических измерений (определений)	0.10	Оценка точности спутниковых определений координат точек границ объекта недвижимости выполнена программным обеспечением фирмы изготовителя спутниковой аппаратуры Acnovo GX 9, имеющей погрешность в режиме RTK Mt=±10мм+1мм/км СКО Mt=±10мм+1мм/4.7
—	н2305О	—	—	—	404995.72	1361894.31	—	Метод спутниковых геодезических измерений (определений)	0.10	Оценка точности спутниковых определений координат точек границ объекта недвижимости выполнена программным обеспечением фирмы изготовителя спутниковой аппаратуры Acnovo GX 9, имеющей погрешность в режиме RTK Mt=±10мм+1мм/км СКО Mt=±10мм+1мм/4.7
—	н2306О	—	—	—	404995.69	1361901.55	—	Метод спутниковых	0.10	Оценка точности спутниковых определений координат точек

								геодезических измерений (определений)		границ объекта недвижимости выполнена программным обеспечением фирмы изготовителя спутниковой аппаратуры Acnovo GX 9, имеющей погрешность в режиме RTK Mt=±10мм+1мм/км СКО Mt=±10мм+1мм/4.7
—	н2307О	—	—	—	404982.75	1361901.76	—	Метод спутниковых геодезических измерений (определений)	0.10	Оценка точности спутниковых определений координат точек границ объекта недвижимости выполнена программным обеспечением фирмы изготовителя спутниковой аппаратуры Acnovo GX 9, имеющей погрешность в режиме RTK Mt=±10мм+1мм/км СКО Mt=±10мм+1мм/4.7
—	н2308О	—	—	—	404981.62	1361834.33	—	Метод спутниковых геодезических измерений (определений)	0.10	Оценка точности спутниковых определений координат точек границ объекта недвижимости выполнена программным обеспечением фирмы изготовителя спутниковой аппаратуры Acnovo GX 9, имеющей погрешность в режиме RTK Mt=±10мм+1мм/км СКО Mt=±10мм+1мм/4.7
—	н2309О	—	—	—	404995.18	1361834.18	—	Метод спутниковых геодезических измерений (определений)	0.10	Оценка точности спутниковых определений координат точек границ объекта недвижимости выполнена программным обеспечением

КАРТА-ПЛАН ТЕРРИТОРИИ

Описание местоположения здания, сооружения, объекта незавершенного строительства на земельном участке

										фирмы изготовителя спутниковой аппаратуры Acnovo GX 9, имеющей погрешность в режиме RTK Mt=±10мм+1мм/км СКО Mt=±10мм+1мм/4.7
—	н2310О	—	—	—	404995.03	1361820.65	—	Метод спутниковых геодезических измерений (определений)	0.10	Оценка точности спутниковых определений координат точек границ объекта недвижимости выполнена программным обеспечением фирмы изготовителя спутниковой аппаратуры Acnovo GX 9, имеющей погрешность в режиме RTK Mt=±10мм+1мм/км СКО Mt=±10мм+1мм/4.7
—	н2283О	—	—	—	405041.74	1361819.73	—	Метод спутниковых геодезических измерений (определений)	0.10	Оценка точности спутниковых определений координат точек границ объекта недвижимости выполнена программным обеспечением фирмы изготовителя спутниковой аппаратуры Acnovo GX 9, имеющей погрешность в режиме RTK Mt=±10мм+1мм/км СКО Mt=±10мм+1мм/4.7

2. Характеристики здания, сооружения, объекта незавершенного строительства с кадастровым номером (обозначением) 74:33:0315001:76

№ п/п	Наименование характеристики	Значение характеристики
1	2	3
1	Вид объекта недвижимости	здание
2	Ранее присвоенный государственный учетный номер здания, сооружения, объекта незавершенного строительства (кадастровый, инвентарный или условный номер)	11577 (инвентарный номер)

КАРТА-ПЛАН ТЕРРИТОРИИ

Описание местоположения здания, сооружения, объекта незавершенного строительства на земельном участке

1	2	3
3	Кадастровый номер земельного участка (земельных участков), в границах которого (которых) расположено здание, сооружение, объект незавершенного строительства	74:33:0311001:234
4	Номер кадастрового квартала (кадастровых кварталов), в пределах которого (которых) расположено здание, сооружение, объект незавершенного строительства	74:33:0311001
5	Адрес здания, сооружения, объекта незавершенного строительства	—
	Местоположение здания, сооружения, объекта незавершенного строительства	Челябинская обл., г. Магнитогорск, ул. Зеленый лог, д. 52
	Дополнительные сведения о местоположении	—
6	Иные сведения	—

1. Сведения о характерных точках контура
вид объекта недвижимости (здание, сооружение, объект незавершенного строительства) здание
кадастровый номер (обозначение) 74:33:0315001:77

Зона № 1

Номер контура	Номера характерных точек контура	Существующие			Уточненные			Метод определения координат	Средняя квадратическая погрешность определения координат характерной точки (M_t), м	Формулы, примененные для расчета средней квадратической погрешности определения координат характерной точки (M_t), м
		Координаты, м		R, м	Координаты, м		R, м			
		X	Y		X	Y				
1	2	3	4	5	6	7	8	9	10	11
—	н2264О	—	—	—	405009.33	1361907.57	—	Метод спутниковых геодезических измерений (определений)	0.10	Оценка точности спутниковых определений координат точек границ объекта недвижимости выполнена программным обеспечением фирмы изготовителя спутниковой аппаратуры Acnovo GX 9, имеющей погрешность в режиме RTK Mt=±10мм+1мм/км СКО

КАРТА-ПЛАН ТЕРРИТОРИИ

Описание местоположения здания, сооружения, объекта незавершенного строительства на земельном участке

										Mt=±10мм+1мм/4.7
—	н2265О	—	—	—	405007.90	1361907.57	—	Метод спутниковых геодезических измерений (определений)	0.10	Оценка точности спутниковых определений координат точек границ объекта недвижимости выполнена программным обеспечением фирмы изготовителя спутниковой аппаратуры Acnovo GX 9, имеющей погрешность в режиме RTK Mt=±10мм+1мм/км СКО Mt=±10мм+1мм/4.7
—	н2266О	—	—	—	405008.02	1361917.02	—	Метод спутниковых геодезических измерений (определений)	0.10	Оценка точности спутниковых определений координат точек границ объекта недвижимости выполнена программным обеспечением фирмы изготовителя спутниковой аппаратуры Acnovo GX 9, имеющей погрешность в режиме RTK Mt=±10мм+1мм/км СКО Mt=±10мм+1мм/4.7
—	н2267О	—	—	—	405009.48	1361917.04	—	Метод спутниковых геодезических измерений (определений)	0.10	Оценка точности спутниковых определений координат точек границ объекта недвижимости выполнена программным обеспечением фирмы изготовителя спутниковой аппаратуры Acnovo GX 9, имеющей погрешность в режиме RTK Mt=±10мм+1мм/км СКО Mt=±10мм+1мм/4.7
—	н2268О	—	—	—	405009.51	1361924.50	—	Метод спутниковых	0.10	Оценка точности спутниковых определений координат точек

								геодезических измерений (определений)		границ объекта недвижимости выполнена программным обеспечением фирмы изготовителя спутниковой аппаратуры Acnovo GX 9, имеющей погрешность в режиме RTK Mt=±10мм+1мм/км СКО Mt=±10мм+1мм/4.7
—	н2269О	—	—	—	405009.74	1361936.99	—	Метод спутниковых геодезических измерений (определений)	0.10	Оценка точности спутниковых определений координат точек границ объекта недвижимости выполнена программным обеспечением фирмы изготовителя спутниковой аппаратуры Acnovo GX 9, имеющей погрешность в режиме RTK Mt=±10мм+1мм/км СКО Mt=±10мм+1мм/4.7
—	н2270О	—	—	—	404999.48	1361937.07	—	Метод спутниковых геодезических измерений (определений)	0.10	Оценка точности спутниковых определений координат точек границ объекта недвижимости выполнена программным обеспечением фирмы изготовителя спутниковой аппаратуры Acnovo GX 9, имеющей погрешность в режиме RTK Mt=±10мм+1мм/км СКО Mt=±10мм+1мм/4.7
—	н2271О	—	—	—	404999.54	1361943.38	—	Метод спутниковых геодезических измерений (определений)	0.10	Оценка точности спутниковых определений координат точек границ объекта недвижимости выполнена программным обеспечением

										фирмы изготовителя спутниковой аппаратуры Acnovo GX 9, имеющей погрешность в режиме RTK Mt=±10мм+1мм/км СКО Mt=±10мм+1мм/4.7
—	н2272О	—	—	—	404983.81	1361943.60	—	Метод спутниковых геодезических измерений (определений)	0.10	Оценка точности спутниковых определений координат точек границ объекта недвижимости выполнена программным обеспечением фирмы изготовителя спутниковой аппаратуры Acnovo GX 9, имеющей погрешность в режиме RTK Mt=±10мм+1мм/км СКО Mt=±10мм+1мм/4.7
—	н2273О	—	—	—	404983.63	1361924.31	—	Метод спутниковых геодезических измерений (определений)	0.10	Оценка точности спутниковых определений координат точек границ объекта недвижимости выполнена программным обеспечением фирмы изготовителя спутниковой аппаратуры Acnovo GX 9, имеющей погрешность в режиме RTK Mt=±10мм+1мм/км СКО Mt=±10мм+1мм/4.7
—	н2274О	—	—	—	404983.92	1361924.31	—	Метод спутниковых геодезических измерений (определений)	0.10	Оценка точности спутниковых определений координат точек границ объекта недвижимости выполнена программным обеспечением фирмы изготовителя спутниковой аппаратуры Acnovo GX 9, имеющей

КАРТА-ПЛАН ТЕРРИТОРИИ Описание местоположения здания, сооружения, объекта незавершенного строительства на земельном участке										
										погрешность в режиме RTK Mt=±10мм+1мм/км СКО Mt=±10мм+1мм/4.7
—	н2275О	—	—	—	404983.95	1361920.79	—	Метод спутниковых геодезических измерений (определений)	0.10	Оценка точности спутниковых определений координат точек границ объекта недвижимости выполнена программным обеспечением фирмы изготовителя спутниковой аппаратуры Acnovo GX 9, имеющей погрешность в режиме RTK Mt=±10мм+1мм/км СКО Mt=±10мм+1мм/4.7
—	н2276О	—	—	—	404989.67	1361920.73	—	Метод спутниковых геодезических измерений (определений)	0.10	Оценка точности спутниковых определений координат точек границ объекта недвижимости выполнена программным обеспечением фирмы изготовителя спутниковой аппаратуры Acnovo GX 9, имеющей погрешность в режиме RTK Mt=±10мм+1мм/км СКО Mt=±10мм+1мм/4.7
—	н2277О	—	—	—	404989.56	1361911.86	—	Метод спутниковых геодезических измерений (определений)	0.10	Оценка точности спутниковых определений координат точек границ объекта недвижимости выполнена программным обеспечением фирмы изготовителя спутниковой аппаратуры Acnovo GX 9, имеющей погрешность в режиме RTK Mt=±10мм+1мм/км СКО Mt=±10мм+1мм/4.7

КАРТА-ПЛАН ТЕРРИТОРИИ Описание местоположения здания, сооружения, объекта незавершенного строительства на земельном участке										
—	н2278О	—	—	—	404986.92	1361911.88	—	Метод спутниковых геодезических измерений (определений)	0.10	Оценка точности спутниковых определений координат точек границ объекта недвижимости выполнена программным обеспечением фирмы изготовителя спутниковой аппаратуры Acnovo GX 9, имеющей погрешность в режиме RTK Mt=±10мм+1мм/км СКО Mt=±10мм+1мм/4.7
—	н2279О	—	—	—	404986.82	1361905.76	—	Метод спутниковых геодезических измерений (определений)	0.10	Оценка точности спутниковых определений координат точек границ объекта недвижимости выполнена программным обеспечением фирмы изготовителя спутниковой аппаратуры Acnovo GX 9, имеющей погрешность в режиме RTK Mt=±10мм+1мм/км СКО Mt=±10мм+1мм/4.7
—	н2280О	—	—	—	404989.46	1361905.72	—	Метод спутниковых геодезических измерений (определений)	0.10	Оценка точности спутниковых определений координат точек границ объекта недвижимости выполнена программным обеспечением фирмы изготовителя спутниковой аппаратуры Acnovo GX 9, имеющей погрешность в режиме RTK Mt=±10мм+1мм/км СКО Mt=±10мм+1мм/4.7
—	н2281О	—	—	—	404989.42	1361901.68	—	Метод спутниковых геодезических	0.10	Оценка точности спутниковых определений координат точек границ объекта недвижимости

КАРТА-ПЛАН ТЕРРИТОРИИ

Описание местоположения здания, сооружения, объекта незавершенного строительства на земельном участке

								измерений (определений)		выполнена программным обеспечением фирмы изготовителя спутниковой аппаратуры Acnovo GX 9, имеющей погрешность в режиме RTK Mt=±10мм+1мм/км СКО Mt=±10мм+1мм/4.7
—	н2282О	—	—	—	405009.24	1361901.47	—	Метод спутниковых геодезических измерений (определений)	0.10	Оценка точности спутниковых определений координат точек границ объекта недвижимости выполнена программным обеспечением фирмы изготовителя спутниковой аппаратуры Acnovo GX 9, имеющей погрешность в режиме RTK Mt=±10мм+1мм/км СКО Mt=±10мм+1мм/4.7
—	н2264О	—	—	—	405009.33	1361907.57	—	Метод спутниковых геодезических измерений (определений)	0.10	Оценка точности спутниковых определений координат точек границ объекта недвижимости выполнена программным обеспечением фирмы изготовителя спутниковой аппаратуры Acnovo GX 9, имеющей погрешность в режиме RTK Mt=±10мм+1мм/км СКО Mt=±10мм+1мм/4.7

2. Характеристики здания, сооружения, объекта незавершенного строительства с кадастровым номером (обозначением) 74:33:0315001:77

№ п/п	Наименование характеристики	Значение характеристики
1	2	3
1	Вид объекта недвижимости	здание
2	Ранее присвоенный государственный учетный номер здания, сооружения,	13260 (инвентарный номер)

КАРТА-ПЛАН ТЕРРИТОРИИ

Описание местоположения здания, сооружения, объекта незавершенного строительства на земельном участке

1	2	3
	объекта незавершенного строительства (кадастровый, инвентарный или условный номер)	
3	Кадастровый номер земельного участка (земельных участков), в границах которого (которых) расположено здание, сооружение, объект незавершенного строительства	74:33:0311001:233
4	Номер кадастрового квартала (кадастровых кварталов), в пределах которого (которых) расположено здание, сооружение, объект незавершенного строительства	74:33:0311001
5	Адрес здания, сооружения, объекта незавершенного строительства	—
	Местоположение здания, сооружения, объекта незавершенного строительства	Челябинская обл., г. Магнитогорск, ул. Зеленый лог, д. 50
	Дополнительные сведения о местоположении	—
6	Иные сведения	—

1. Сведения о характерных точках контура
вид объекта недвижимости (здание, сооружение, объект незавершенного строительства) здание
кадастровый номер (обозначение) 74:33:0315001:79

Зона № 1

Номер контура	Номера характерных точек контура	Существующие			Уточненные			Метод определения координат	Средняя квадратическая погрешность определения координат характерной точки (M_t), м	Формулы, примененные для расчета средней квадратической погрешности определения координат характерной точки (M_t), м
		Координаты, м		R, м	Координаты, м		R, м			
		X	Y		X	Y				
1	2	3	4	5	6	7	8	9	10	11
—	н2015О	—	—	—	405039.33	1361697.85	—	Метод спутниковых геодезических измерений (определений)	0.10	Оценка точности спутниковых определений координат точек границ объекта недвижимости выполнена программным обеспечением фирмы изготовителя спутниковой аппаратуры Acnovo GX 9, имеющей

КАРТА-ПЛАН ТЕРРИТОРИИ

Описание местоположения здания, сооружения, объекта незавершенного строительства на земельном участке

										погрешность в режиме RTK Mt=±10мм+1мм/км СКО Mt=±10мм+1мм/4.7
—	н2016О	—	—	—	405039.44	1361705.15	—	Метод спутниковых геодезических измерений (определений)	0.10	Оценка точности спутниковых определений координат точек границ объекта недвижимости выполнена программным обеспечением фирмы изготовителя спутниковой аппаратуры Acnovo GX 9, имеющей погрешность в режиме RTK Mt=±10мм+1мм/км СКО Mt=±10мм+1мм/4.7
—	н2017О	—	—	—	405044.47	1361705.04	—	Метод спутниковых геодезических измерений (определений)	0.10	Оценка точности спутниковых определений координат точек границ объекта недвижимости выполнена программным обеспечением фирмы изготовителя спутниковой аппаратуры Acnovo GX 9, имеющей погрешность в режиме RTK Mt=±10мм+1мм/км СКО Mt=±10мм+1мм/4.7
—	н2018О	—	—	—	405044.54	1361717.77	—	Метод спутниковых геодезических измерений (определений)	0.10	Оценка точности спутниковых определений координат точек границ объекта недвижимости выполнена программным обеспечением фирмы изготовителя спутниковой аппаратуры Acnovo GX 9, имеющей погрешность в режиме RTK Mt=±10мм+1мм/км СКО Mt=±10мм+1мм/4.7

КАРТА-ПЛАН ТЕРРИТОРИИ Описание местоположения здания, сооружения, объекта незавершенного строительства на земельном участке										
—	н2019О	—	—	—	405018.91	1361717.95	—	Метод спутниковых геодезических измерений (определений)	0.10	Оценка точности спутниковых определений координат точек границ объекта недвижимости выполнена программным обеспечением фирмы изготовителя спутниковой аппаратуры Acnovo GX 9, имеющей погрешность в режиме RTK Mt=±10мм+1мм/км СКО Mt=±10мм+1мм/4.7
—	н2020О	—	—	—	405018.91	1361719.23	—	Метод спутниковых геодезических измерений (определений)	0.10	Оценка точности спутниковых определений координат точек границ объекта недвижимости выполнена программным обеспечением фирмы изготовителя спутниковой аппаратуры Acnovo GX 9, имеющей погрешность в режиме RTK Mt=±10мм+1мм/км СКО Mt=±10мм+1мм/4.7
—	н2021О	—	—	—	405012.38	1361719.30	—	Метод спутниковых геодезических измерений (определений)	0.10	Оценка точности спутниковых определений координат точек границ объекта недвижимости выполнена программным обеспечением фирмы изготовителя спутниковой аппаратуры Acnovo GX 9, имеющей погрешность в режиме RTK Mt=±10мм+1мм/км СКО Mt=±10мм+1мм/4.7
—	н2022О	—	—	—	405012.37	1361718.03	—	Метод спутниковых геодезических	0.10	Оценка точности спутниковых определений координат точек границ объекта недвижимости

								измерений (определений)		выполнена программным обеспечением фирмы изготовителя спутниковой аппаратуры Acnovo GX 9, имеющей погрешность в режиме RTK Mt=±10мм+1мм/км СКО Mt=±10мм+1мм/4.7
—	н2023О	—	—	—	404986.79	1361718.13	—	Метод спутниковых геодезических измерений (определений)	0.10	Оценка точности спутниковых определений координат точек границ объекта недвижимости выполнена программным обеспечением фирмы изготовителя спутниковой аппаратуры Acnovo GX 9, имеющей погрешность в режиме RTK Mt=±10мм+1мм/км СКО Mt=±10мм+1мм/4.7
—	н2024О	—	—	—	404986.64	1361709.70	—	Метод спутниковых геодезических измерений (определений)	0.10	Оценка точности спутниковых определений координат точек границ объекта недвижимости выполнена программным обеспечением фирмы изготовителя спутниковой аппаратуры Acnovo GX 9, имеющей погрешность в режиме RTK Mt=±10мм+1мм/км СКО Mt=±10мм+1мм/4.7
—	н2025О	—	—	—	404985.69	1361709.70	—	Метод спутниковых геодезических измерений (определений)	0.10	Оценка точности спутниковых определений координат точек границ объекта недвижимости выполнена программным обеспечением фирмы изготовителя

										спутниковой аппаратуры Acnovo GX 9, имеющей погрешность в режиме RTK Mt=±10мм+1мм/км СКО Mt=±10мм+1мм/4.7
—	н2026О	—	—	—	404985.67	1361705.86	—	Метод спутниковых геодезических измерений (определений)	0.10	Оценка точности спутниковых определений координат точек границ объекта недвижимости выполнена программным обеспечением фирмы изготовителя спутниковой аппаратуры Acnovo GX 9, имеющей погрешность в режиме RTK Mt=±10мм+1мм/км СКО Mt=±10мм+1мм/4.7
—	н2027О	—	—	—	404986.60	1361705.85	—	Метод спутниковых геодезических измерений (определений)	0.10	Оценка точности спутниковых определений координат точек границ объекта недвижимости выполнена программным обеспечением фирмы изготовителя спутниковой аппаратуры Acnovo GX 9, имеющей погрешность в режиме RTK Mt=±10мм+1мм/км СКО Mt=±10мм+1мм/4.7
—	н2028О	—	—	—	404986.57	1361698.62	—	Метод спутниковых геодезических измерений (определений)	0.10	Оценка точности спутниковых определений координат точек границ объекта недвижимости выполнена программным обеспечением фирмы изготовителя спутниковой аппаратуры Acnovo GX 9, имеющей погрешность в режиме RTK

КАРТА-ПЛАН ТЕРРИТОРИИ										
Описание местоположения здания, сооружения, объекта незавершенного строительства на земельном участке										
										Mt=±10мм+1мм/км СКО Mt=±10мм+1мм/4.7
—	н2029О	—	—	—	404979.60	1361698.65	—	Метод спутниковых геодезических измерений (определений)	0.10	Оценка точности спутниковых определений координат точек границ объекта недвижимости выполнена программным обеспечением фирмы изготовителя спутниковой аппаратуры Acnovo GX 9, имеющей погрешность в режиме RTK Mt=±10мм+1мм/км СКО Mt=±10мм+1мм/4.7
—	н2030О	—	—	—	404979.01	1361656.49	—	Метод спутниковых геодезических измерений (определений)	0.10	Оценка точности спутниковых определений координат точек границ объекта недвижимости выполнена программным обеспечением фирмы изготовителя спутниковой аппаратуры Acnovo GX 9, имеющей погрешность в режиме RTK Mt=±10мм+1мм/км СКО Mt=±10мм+1мм/4.7
—	н2031О	—	—	—	404978.90	1361650.80	—	Метод спутниковых геодезических измерений (определений)	0.10	Оценка точности спутниковых определений координат точек границ объекта недвижимости выполнена программным обеспечением фирмы изготовителя спутниковой аппаратуры Acnovo GX 9, имеющей погрешность в режиме RTK Mt=±10мм+1мм/км СКО Mt=±10мм+1мм/4.7
—	н2032О	—	—	—	404978.	1361631	—	Метод	0.10	Оценка точности спутниковых

КАРТА-ПЛАН ТЕРРИТОРИИ										
Описание местоположения здания, сооружения, объекта незавершенного строительства на земельном участке										
					51	.13		спутниковых геодезических измерений (определений)		определений координат точек границ объекта недвижимости выполнена программным обеспечением фирмы изготовителя спутниковой аппаратуры Acnovo GX 9, имеющей погрешность в режиме RTK Mt=±10мм+1мм/км СКО Mt=±10мм+1мм/4.7
—	н2033О	—	—	—	404991.52	1361630.99	—	Метод спутниковых геодезических измерений (определений)	0.10	Оценка точности спутниковых определений координат точек границ объекта недвижимости выполнена программным обеспечением фирмы изготовителя спутниковой аппаратуры Acnovo GX 9, имеющей погрешность в режиме RTK Mt=±10мм+1мм/км СКО Mt=±10мм+1мм/4.7
—	н2034О	—	—	—	404991.66	1361637.82	—	Метод спутниковых геодезических измерений (определений)	0.10	Оценка точности спутниковых определений координат точек границ объекта недвижимости выполнена программным обеспечением фирмы изготовителя спутниковой аппаратуры Acnovo GX 9, имеющей погрешность в режиме RTK Mt=±10мм+1мм/км СКО Mt=±10мм+1мм/4.7
—	н2035О	—	—	—	404990.29	1361637.86	—	Метод спутниковых геодезических измерений	0.10	Оценка точности спутниковых определений координат точек границ объекта недвижимости выполнена

								(определений)		программным обеспечением фирмы изготовителя спутниковой аппаратуры Acnovo GX 9, имеющей погрешность в режиме RTK Mt=±10мм+1мм/км СКО Mt=±10мм+1мм/4.7
—	н2036О	—	—	—	404990.42	1361647.07	—	Метод спутниковых геодезических измерений (определений)	0.10	Оценка точности спутниковых определений координат точек границ объекта недвижимости выполнена программным обеспечением фирмы изготовителя спутниковой аппаратуры Acnovo GX 9, имеющей погрешность в режиме RTK Mt=±10мм+1мм/км СКО Mt=±10мм+1мм/4.7
—	н2037О	—	—	—	404991.88	1361647.03	—	Метод спутниковых геодезических измерений (определений)	0.10	Оценка точности спутниковых определений координат точек границ объекта недвижимости выполнена программным обеспечением фирмы изготовителя спутниковой аппаратуры Acnovo GX 9, имеющей погрешность в режиме RTK Mt=±10мм+1мм/км СКО Mt=±10мм+1мм/4.7
—	н2038О	—	—	—	404992.10	1361660.31	—	Метод спутниковых геодезических измерений (определений)	0.10	Оценка точности спутниковых определений координат точек границ объекта недвижимости выполнена программным обеспечением фирмы изготовителя спутниковой аппаратуры Acnovo

										GX 9, имеющей погрешность в режиме RTK Mt=±10мм+1мм/км СКО Mt=±10мм+1мм/4.7
—	н2039О	—	—	—	404990.61	1361660.35	—	Метод спутниковых геодезических измерений (определений)	0.10	Оценка точности спутниковых определений координат точек границ объекта недвижимости выполнена программным обеспечением фирмы изготовителя спутниковой аппаратуры Acnovo GX 9, имеющей погрешность в режиме RTK Mt=±10мм+1мм/км СКО Mt=±10мм+1мм/4.7
—	н2040О	—	—	—	404990.74	1361669.37	—	Метод спутниковых геодезических измерений (определений)	0.10	Оценка точности спутниковых определений координат точек границ объекта недвижимости выполнена программным обеспечением фирмы изготовителя спутниковой аппаратуры Acnovo GX 9, имеющей погрешность в режиме RTK Mt=±10мм+1мм/км СКО Mt=±10мм+1мм/4.7
—	н2041О	—	—	—	404992.21	1361669.33	—	Метод спутниковых геодезических измерений (определений)	0.10	Оценка точности спутниковых определений координат точек границ объекта недвижимости выполнена программным обеспечением фирмы изготовителя спутниковой аппаратуры Acnovo GX 9, имеющей погрешность в режиме RTK Mt=±10мм+1мм/км СКО

КАРТА-ПЛАН ТЕРРИТОРИИ

Описание местоположения здания, сооружения, объекта незавершенного строительства на земельном участке

										Mt=±10мм+1мм/4.7
—	н2042О	—	—	—	404992.45	1361682.53	—	Метод спутниковых геодезических измерений (определений)	0.10	Оценка точности спутниковых определений координат точек границ объекта недвижимости выполнена программным обеспечением фирмы изготовителя спутниковой аппаратуры Acnovo GX 9, имеющей погрешность в режиме RTK Mt=±10мм+1мм/км СКО Mt=±10мм+1мм/4.7
—	н2043О	—	—	—	404990.95	1361682.57	—	Метод спутниковых геодезических измерений (определений)	0.10	Оценка точности спутниковых определений координат точек границ объекта недвижимости выполнена программным обеспечением фирмы изготовителя спутниковой аппаратуры Acnovo GX 9, имеющей погрешность в режиме RTK Mt=±10мм+1мм/км СКО Mt=±10мм+1мм/4.7
—	н2044О	—	—	—	404991.15	1361691.92	—	Метод спутниковых геодезических измерений (определений)	0.10	Оценка точности спутниковых определений координат точек границ объекта недвижимости выполнена программным обеспечением фирмы изготовителя спутниковой аппаратуры Acnovo GX 9, имеющей погрешность в режиме RTK Mt=±10мм+1мм/км СКО Mt=±10мм+1мм/4.7
—	н2045О	—	—	—	404992.69	1361691.88	—	Метод спутниковых	0.10	Оценка точности спутниковых определений координат точек

								геодезических измерений (определений)		границ объекта недвижимости выполнена программным обеспечением фирмы изготовителя спутниковой аппаратуры Acnovo GX 9, имеющей погрешность в режиме RTK Mt=±10мм+1мм/км СКО Mt=±10мм+1мм/4.7
—	н2046О	—	—	—	404992.80	1361698.55	—	Метод спутниковых геодезических измерений (определений)	0.10	Оценка точности спутниковых определений координат точек границ объекта недвижимости выполнена программным обеспечением фирмы изготовителя спутниковой аппаратуры Acnovo GX 9, имеющей погрешность в режиме RTK Mt=±10мм+1мм/км СКО Mt=±10мм+1мм/4.7
—	н2047О	—	—	—	404999.52	1361698.51	—	Метод спутниковых геодезических измерений (определений)	0.10	Оценка точности спутниковых определений координат точек границ объекта недвижимости выполнена программным обеспечением фирмы изготовителя спутниковой аппаратуры Acnovo GX 9, имеющей погрешность в режиме RTK Mt=±10мм+1мм/км СКО Mt=±10мм+1мм/4.7
—	н2048О	—	—	—	404999.54	1361700.13	—	Метод спутниковых геодезических измерений (определений)	0.10	Оценка точности спутниковых определений координат точек границ объекта недвижимости выполнена программным обеспечением

										фирмы изготовителя спутниковой аппаратуры Acnovo GX 9, имеющей погрешность в режиме RTK Mt=±10мм+1мм/км СКО Mt=±10мм+1мм/4.7
—	н2049О	—	—	—	405008.67	1361700.14	—	Метод спутниковых геодезических измерений (определений)	0.10	Оценка точности спутниковых определений координат точек границ объекта недвижимости выполнена программным обеспечением фирмы изготовителя спутниковой аппаратуры Acnovo GX 9, имеющей погрешность в режиме RTK Mt=±10мм+1мм/км СКО Mt=±10мм+1мм/4.7
—	н2050О	—	—	—	405008.67	1361698.33	—	Метод спутниковых геодезических измерений (определений)	0.10	Оценка точности спутниковых определений координат точек границ объекта недвижимости выполнена программным обеспечением фирмы изготовителя спутниковой аппаратуры Acnovo GX 9, имеющей погрешность в режиме RTK Mt=±10мм+1мм/км СКО Mt=±10мм+1мм/4.7
—	н2051О	—	—	—	405021.99	1361698.15	—	Метод спутниковых геодезических измерений (определений)	0.10	Оценка точности спутниковых определений координат точек границ объекта недвижимости выполнена программным обеспечением фирмы изготовителя спутниковой аппаратуры Acnovo GX 9, имеющей

КАРТА-ПЛАН ТЕРРИТОРИИ

Описание местоположения здания, сооружения, объекта незавершенного строительства на земельном участке

										погрешность в режиме RTK Mt=±10мм+1мм/км СКО Mt=±10мм+1мм/4.7
—	н2052О	—	—	—	405021.99	1361699.98	—	Метод спутниковых геодезических измерений (определений)	0.10	Оценка точности спутниковых определений координат точек границ объекта недвижимости выполнена программным обеспечением фирмы изготовителя спутниковой аппаратуры Acnovo GX 9, имеющей погрешность в режиме RTK Mt=±10мм+1мм/км СКО Mt=±10мм+1мм/4.7
—	н2053О	—	—	—	405030.60	1361699.83	—	Метод спутниковых геодезических измерений (определений)	0.10	Оценка точности спутниковых определений координат точек границ объекта недвижимости выполнена программным обеспечением фирмы изготовителя спутниковой аппаратуры Acnovo GX 9, имеющей погрешность в режиме RTK Mt=±10мм+1мм/км СКО Mt=±10мм+1мм/4.7
—	н2054О	—	—	—	405030.57	1361698.00	—	Метод спутниковых геодезических измерений (определений)	0.10	Оценка точности спутниковых определений координат точек границ объекта недвижимости выполнена программным обеспечением фирмы изготовителя спутниковой аппаратуры Acnovo GX 9, имеющей погрешность в режиме RTK Mt=±10мм+1мм/км СКО Mt=±10мм+1мм/4.7

КАРТА-ПЛАН ТЕРРИТОРИИ

Описание местоположения здания, сооружения, объекта незавершенного строительства на земельном участке

—	н2015О	—	—	—	405039.33	1361697.85	—	Метод спутниковых геодезических измерений (определений)	0.10	Оценка точности спутниковых определений координат точек границ объекта недвижимости выполнена программным обеспечением фирмы изготовителя спутниковой аппаратуры Acnovo GX 9, имеющей погрешность в режиме RTK Mt=±10мм+1мм/км СКО Mt=±10мм+1мм/4.7

2. Характеристики здания, сооружения, объекта незавершенного строительства с кадастровым номером (обозначением) 74:33:0315001:79

№ п/п	Наименование характеристики	Значение характеристики
1	2	3
1	Вид объекта недвижимости	здание
2	Ранее присвоенный государственный учетный номер здания, сооружения, объекта незавершенного строительства (кадастровый, инвентарный или условный номер)	: :3568/А (кадастровый номер), 12525 (инвентарный номер)
3	Кадастровый номер земельного участка (земельных участков), в границах которого (которых) расположено здание, сооружение, объект незавершенного строительства	:ЗУ10, 74:33:0311001:113
4	Номер кадастрового квартала (кадастровых кварталов), в пределах которого (которых) расположено здание, сооружение, объект незавершенного строительства	74:33:0311001
5	Адрес здания, сооружения, объекта незавершенного строительства	—
	Местоположение здания, сооружения, объекта незавершенного строительства	Челябинская обл., г. Магнитогорск, ул. Зеленый лог, д. 56
	Дополнительные сведения о местоположении	—
6	Иные сведения	—

КАРТА-ПЛАН ТЕРРИТОРИИ

Описание местоположения здания, сооружения, объекта незавершенного строительства на земельном участке

1. Сведения о характерных точках контура
вид объекта недвижимости (здание, сооружение, объект незавершенного строительства) здание
кадастровый номер (обозначение) 74:33:0315001:96

Зона № 1

Номер контура	Номера характерных точек контура	Существующие			Уточненные			Метод определения координат	Средняя квадратическая погрешность определения координат характерной точки (M_t), м	Формулы, примененные для расчета средней квадратической погрешности определения координат характерной точки (M_t), м
		Координаты, м		R, м	Координаты, м		R, м			
		X	Y		X	Y				
1	2	3	4	5	6	7	8	9	10	11
—	н2415О	—	—	—	405028.54	1361617.57	—	Метод спутниковых геодезических измерений (определений)	0.10	Оценка точности спутниковых определений координат точек границ объекта недвижимости выполнена программным обеспечением фирмы изготовителя спутниковой аппаратуры Acnovo GX 9, имеющей погрешность в режиме RTK Mt=±10мм+1мм/км СКО Mt=±10мм+1мм/4.7
—	н2416О	—	—	—	405028.98	1361642.47	—	Метод спутниковых геодезических измерений (определений)	0.10	Оценка точности спутниковых определений координат точек границ объекта недвижимости выполнена программным обеспечением фирмы изготовителя спутниковой аппаратуры Acnovo GX 9, имеющей погрешность в режиме RTK Mt=±10мм+1мм/км СКО Mt=±10мм+1мм/4.7

КАРТА-ПЛАН ТЕРРИТОРИИ Описание местоположения здания, сооружения, объекта незавершенного строительства на земельном участке										
—	н2417О	—	—	—	405012.63	1361642.76	—	Метод спутниковых геодезических измерений (определений)	0.10	Оценка точности спутниковых определений координат точек границ объекта недвижимости выполнена программным обеспечением фирмы изготовителя спутниковой аппаратуры Acnovo GX 9, имеющей погрешность в режиме RTK Mt=±10мм+1мм/км СКО Mt=±10мм+1мм/4.7
—	н2418О	—	—	—	405012.08	1361617.86	—	Метод спутниковых геодезических измерений (определений)	0.10	Оценка точности спутниковых определений координат точек границ объекта недвижимости выполнена программным обеспечением фирмы изготовителя спутниковой аппаратуры Acnovo GX 9, имеющей погрешность в режиме RTK Mt=±10мм+1мм/км СКО Mt=±10мм+1мм/4.7
—	н2415О	—	—	—	405028.54	1361617.57	—	Метод спутниковых геодезических измерений (определений)	0.10	Оценка точности спутниковых определений координат точек границ объекта недвижимости выполнена программным обеспечением фирмы изготовителя спутниковой аппаратуры Acnovo GX 9, имеющей погрешность в режиме RTK Mt=±10мм+1мм/км СКО Mt=±10мм+1мм/4.7

КАРТА-ПЛАН ТЕРРИТОРИИ

Описание местоположения здания, сооружения, объекта незавершенного строительства на земельном участке

2. Характеристики здания, сооружения, объекта незавершенного строительства с кадастровым номером (обозначением) 74:33:0315001:96

№ п/п	Наименование характеристики	Значение характеристики
1	2	3
1	Вид объекта недвижимости	здание
2	Ранее присвоенный государственный учетный номер здания, сооружения, объекта незавершенного строительства (кадастровый, инвентарный или условный номер)	13643 (инвентарный номер)
3	Кадастровый номер земельного участка (земельных участков), в границах которого (которых) расположено здание, сооружение, объект незавершенного строительства	74:33:0311001:11506
4	Номер кадастрового квартала (кадастровых кварталов), в пределах которого (которых) расположено здание, сооружение, объект незавершенного строительства	74:33:0311001
5	Адрес здания, сооружения, объекта незавершенного строительства	—
	Местоположение здания, сооружения, объекта незавершенного строительства	Челябинская обл., г. Магнитогорск, ул. Зеленый лог, д. 56/2
	Дополнительные сведения о местоположении	—
6	Иные сведения	—

1. Сведения о характерных точках контура
вид объекта недвижимости (здание, сооружение, объект незавершенного строительства) здание
кадастровый номер (обозначение) 74:33:0315001:97

Зона № 1

Номер контура	Номера характерных точек контура	Существующие			Уточненные			Метод определения координат	Средняя квадратическая погрешность определения координат характерной точки (M_t), м	Формулы, примененные для расчета средней квадратической погрешности определения координат характерной точки (M_t), м
		Координаты, м		R, м	Координаты, м		R, м			
		X	Y		X	Y				
1	2	3	4	5	6	7	8	9	10	11
—	н2323О	—	—	—	405079.97	1362225.04	—	Метод спутниковых геодезических	0.10	Оценка точности спутниковых определений координат точек границ объекта недвижимости

КАРТА-ПЛАН ТЕРРИТОРИИ Описание местоположения здания, сооружения, объекта незавершенного строительства на земельном участке										
								измерений (определений)		выполнена программным обеспечением фирмы изготовителя спутниковой аппаратуры Acnovo GX 9, имеющей погрешность в режиме RTK Mt=±10мм+1мм/км СКО Mt=±10мм+1мм/4.7
—	н2324О	—	—	—	405081.59	1362316.13	—	Метод спутниковых геодезических измерений (определений)	0.10	Оценка точности спутниковых определений координат точек границ объекта недвижимости выполнена программным обеспечением фирмы изготовителя спутниковой аппаратуры Acnovo GX 9, имеющей погрешность в режиме RTK Mt=±10мм+1мм/км СКО Mt=±10мм+1мм/4.7
—	н2325О	—	—	—	405070.52	1362316.35	—	Метод спутниковых геодезических измерений (определений)	0.10	Оценка точности спутниковых определений координат точек границ объекта недвижимости выполнена программным обеспечением фирмы изготовителя спутниковой аппаратуры Acnovo GX 9, имеющей погрешность в режиме RTK Mt=±10мм+1мм/км СКО Mt=±10мм+1мм/4.7
—	н2326О	—	—	—	405070.40	1362310.29	—	Метод спутниковых геодезических измерений (определений)	0.10	Оценка точности спутниковых определений координат точек границ объекта недвижимости выполнена программным обеспечением фирмы изготовителя

										спутниковой аппаратуры Acnovo GX 9, имеющей погрешность в режиме RTK Mt=±10мм+1мм/км СКО Mt=±10мм+1мм/4.7
—	н2327О	—	—	—	405068.91	1362310.32	—	Метод спутниковых геодезических измерений (определений)	0.10	Оценка точности спутниковых определений координат точек границ объекта недвижимости выполнена программным обеспечением фирмы изготовителя спутниковой аппаратуры Acnovo GX 9, имеющей погрешность в режиме RTK Mt=±10мм+1мм/км СКО Mt=±10мм+1мм/4.7
—	н2328О	—	—	—	405068.78	1362302.23	—	Метод спутниковых геодезических измерений (определений)	0.10	Оценка точности спутниковых определений координат точек границ объекта недвижимости выполнена программным обеспечением фирмы изготовителя спутниковой аппаратуры Acnovo GX 9, имеющей погрешность в режиме RTK Mt=±10мм+1мм/км СКО Mt=±10мм+1мм/4.7
—	н2329О	—	—	—	405070.21	1362302.21	—	Метод спутниковых геодезических измерений (определений)	0.10	Оценка точности спутниковых определений координат точек границ объекта недвижимости выполнена программным обеспечением фирмы изготовителя спутниковой аппаратуры Acnovo GX 9, имеющей погрешность в режиме RTK

КАРТА-ПЛАН ТЕРРИТОРИИ										
Описание местоположения здания, сооружения, объекта незавершенного строительства на земельном участке										
										Mt=±10мм+1мм/км СКО Mt=±10мм+1мм/4.7
—	н2330О	—	—	—	405069.99	1362287.84	—	Метод спутниковых геодезических измерений (определений)	0.10	Оценка точности спутниковых определений координат точек границ объекта недвижимости выполнена программным обеспечением фирмы изготовителя спутниковой аппаратуры Acnovo GX 9, имеющей погрешность в режиме RTK Mt=±10мм+1мм/км СКО Mt=±10мм+1мм/4.7
—	н2331О	—	—	—	405068.52	1362287.88	—	Метод спутниковых геодезических измерений (определений)	0.10	Оценка точности спутниковых определений координат точек границ объекта недвижимости выполнена программным обеспечением фирмы изготовителя спутниковой аппаратуры Acnovo GX 9, имеющей погрешность в режиме RTK Mt=±10мм+1мм/км СКО Mt=±10мм+1мм/4.7
—	н2332О	—	—	—	405068.37	1362279.79	—	Метод спутниковых геодезических измерений (определений)	0.10	Оценка точности спутниковых определений координат точек границ объекта недвижимости выполнена программным обеспечением фирмы изготовителя спутниковой аппаратуры Acnovo GX 9, имеющей погрешность в режиме RTK Mt=±10мм+1мм/км СКО Mt=±10мм+1мм/4.7
—	н2333О	—	—	—	405069.	1362279	—	Метод	0.10	Оценка точности спутниковых

КАРТА-ПЛАН ТЕРРИТОРИИ Описание местоположения здания, сооружения, объекта незавершенного строительства на земельном участке										
					74	.75		спутниковых геодезических измерений (определений)		определений координат точек границ объекта недвижимости выполнена программным обеспечением фирмы изготовителя спутниковой аппаратуры Acnovo GX 9, имеющей погрешность в режиме RTK Mt=±10мм+1мм/км СКО Mt=±10мм+1мм/4.7
—	н2334О	—	—	—	405069.53	1362264.79	—	Метод спутниковых геодезических измерений (определений)	0.10	Оценка точности спутниковых определений координат точек границ объекта недвижимости выполнена программным обеспечением фирмы изготовителя спутниковой аппаратуры Acnovo GX 9, имеющей погрешность в режиме RTK Mt=±10мм+1мм/км СКО Mt=±10мм+1мм/4.7
—	н2335О	—	—	—	405068.13	1362264.83	—	Метод спутниковых геодезических измерений (определений)	0.10	Оценка точности спутниковых определений координат точек границ объекта недвижимости выполнена программным обеспечением фирмы изготовителя спутниковой аппаратуры Acnovo GX 9, имеющей погрешность в режиме RTK Mt=±10мм+1мм/км СКО Mt=±10мм+1мм/4.7
—	н2336О	—	—	—	405067.95	1362256.69	—	Метод спутниковых геодезических измерений	0.10	Оценка точности спутниковых определений координат точек границ объекта недвижимости выполнена

								(определений)		программным обеспечением фирмы изготовителя спутниковой аппаратуры Acnovo GX 9, имеющей погрешность в режиме RTK Mt=±10мм+1мм/км СКО Mt=±10мм+1мм/4.7
—	н2337О	—	—	—	405069.43	1362256.66	—	Метод спутниковых геодезических измерений (определений)	0.10	Оценка точности спутниковых определений координат точек границ объекта недвижимости выполнена программным обеспечением фирмы изготовителя спутниковой аппаратуры Acnovo GX 9, имеющей погрешность в режиме RTK Mt=±10мм+1мм/км СКО Mt=±10мм+1мм/4.7
—	н2338О	—	—	—	405069.23	1362242.32	—	Метод спутниковых геодезических измерений (определений)	0.10	Оценка точности спутниковых определений координат точек границ объекта недвижимости выполнена программным обеспечением фирмы изготовителя спутниковой аппаратуры Acnovo GX 9, имеющей погрешность в режиме RTK Mt=±10мм+1мм/км СКО Mt=±10мм+1мм/4.7
—	н2339О	—	—	—	405067.77	1362242.35	—	Метод спутниковых геодезических измерений (определений)	0.10	Оценка точности спутниковых определений координат точек границ объекта недвижимости выполнена программным обеспечением фирмы изготовителя спутниковой аппаратуры Acnovo

КАРТА-ПЛАН ТЕРРИТОРИИ Описание местоположения здания, сооружения, объекта незавершенного строительства на земельном участке										
										GX 9, имеющей погрешность в режиме RTK Mt=±10мм+1мм/км СКО Mt=±10мм+1мм/4.7
—	н2340О	—	—	—	405067.62	1362234.21	—	Метод спутниковых геодезических измерений (определений)	0.10	Оценка точности спутниковых определений координат точек границ объекта недвижимости выполнена программным обеспечением фирмы изготовителя спутниковой аппаратуры Acnovo GX 9, имеющей погрешность в режиме RTK Mt=±10мм+1мм/км СКО Mt=±10мм+1мм/4.7
—	н2341О	—	—	—	405069.05	1362234.18	—	Метод спутниковых геодезических измерений (определений)	0.10	Оценка точности спутниковых определений координат точек границ объекта недвижимости выполнена программным обеспечением фирмы изготовителя спутниковой аппаратуры Acnovo GX 9, имеющей погрешность в режиме RTK Mt=±10мм+1мм/км СКО Mt=±10мм+1мм/4.7
—	н2342О	—	—	—	405068.87	1362225.26	—	Метод спутниковых геодезических измерений (определений)	0.10	Оценка точности спутниковых определений координат точек границ объекта недвижимости выполнена программным обеспечением фирмы изготовителя спутниковой аппаратуры Acnovo GX 9, имеющей погрешность в режиме RTK Mt=±10мм+1мм/км СКО

КАРТА-ПЛАН ТЕРРИТОРИИ

Описание местоположения здания, сооружения, объекта незавершенного строительства на земельном участке

										Mt=±10мм+1мм/4.7
—	н2323О	—	—	—	405079.97	1362225.04	—	Метод спутниковых геодезических измерений (определений)	0.10	Оценка точности спутниковых определений координат точек границ объекта недвижимости выполнена программным обеспечением фирмы изготовителя спутниковой аппаратуры Acnovo GX 9, имеющей погрешность в режиме RTK Mt=±10мм+1мм/км СКО Mt=±10мм+1мм/4.7

2. Характеристики здания, сооружения, объекта незавершенного строительства с кадастровым номером (обозначением) 74:33:0315001:97

№ п/п	Наименование характеристики	Значение характеристики
1	2	3
1	Вид объекта недвижимости	здание
2	Ранее присвоенный государственный учетный номер здания, сооружения, объекта незавершенного строительства (кадастровый, инвентарный или условный номер)	12165 (инвентарный номер)
3	Кадастровый номер земельного участка (земельных участков), в границах которого (которых) расположено здание, сооружение, объект незавершенного строительства	74:33:0311001:247
4	Номер кадастрового квартала (кадастровых кварталов), в пределах которого (которых) расположено здание, сооружение, объект незавершенного строительства	74:33:0311001
5	Адрес здания, сооружения, объекта незавершенного строительства	—
	Местоположение здания, сооружения, объекта незавершенного строительства	Челябинская область, г Магнитогорск, ул Зеленый лог, д 46, корп 1
	Дополнительные сведения о местоположении	—
6	Иные сведения	—

КАРТА-ПЛАН ТЕРРИТОРИИ

Описание местоположения здания, сооружения, объекта незавершенного строительства на земельном участке

1. Сведения о характерных точках контура
вид объекта недвижимости (здание, сооружение, объект незавершенного строительства) здание
кадастровый номер (обозначение) 74:33:0315001:99

Зона № 1

Номер контура	Номера характерных точек контура	Существующие			Уточненные			Метод определения координат	Средняя квадратическая погрешность определения координат характерной точки (M_t), м	Формулы, примененные для расчета средней квадратической погрешности определения координат характерной точки (M_t), м
		Координаты, м		R, м	Координаты, м		R, м			
		X	Y		X	Y				
1	2	3	4	5	6	7	8	9	10	11
—	н2435О	—	—	—	405058.29	1362242.33	—	Метод спутниковых геодезических измерений (определений)	0.10	Оценка точности спутниковых определений координат точек границ объекта недвижимости выполнена программным обеспечением фирмы изготовителя спутниковой аппаратуры Acnovo GX 9, имеющей погрешность в режиме RTK Mt=±10мм+1мм/км СКО Mt=±10мм+1мм/4.7
—	н2436О	—	—	—	405058.42	1362248.45	—	Метод спутниковых геодезических измерений (определений)	0.10	Оценка точности спутниковых определений координат точек границ объекта недвижимости выполнена программным обеспечением фирмы изготовителя спутниковой аппаратуры Acnovo GX 9, имеющей погрешность в режиме RTK Mt=±10мм+1мм/км СКО Mt=±10мм+1мм/4.7

КАРТА-ПЛАН ТЕРРИТОРИИ Описание местоположения здания, сооружения, объекта незавершенного строительства на земельном участке										
—	н2437О	—	—	—	405054.40	1362248.56	—	Метод спутниковых геодезических измерений (определений)	0.10	Оценка точности спутниковых определений координат точек границ объекта недвижимости выполнена программным обеспечением фирмы изготовителя спутниковой аппаратуры Acnovo GX 9, имеющей погрешность в режиме RTK Mt=±10мм+1мм/км СКО Mt=±10мм+1мм/4.7
—	н2438О	—	—	—	405054.35	1362242.42	—	Метод спутниковых геодезических измерений (определений)	0.10	Оценка точности спутниковых определений координат точек границ объекта недвижимости выполнена программным обеспечением фирмы изготовителя спутниковой аппаратуры Acnovo GX 9, имеющей погрешность в режиме RTK Mt=±10мм+1мм/км СКО Mt=±10мм+1мм/4.7
—	н2435О	—	—	—	405058.29	1362242.33	—	Метод спутниковых геодезических измерений (определений)	0.10	Оценка точности спутниковых определений координат точек границ объекта недвижимости выполнена программным обеспечением фирмы изготовителя спутниковой аппаратуры Acnovo GX 9, имеющей погрешность в режиме RTK Mt=±10мм+1мм/км СКО Mt=±10мм+1мм/4.7

КАРТА-ПЛАН ТЕРРИТОРИИ

Описание местоположения здания, сооружения, объекта незавершенного строительства на земельном участке

2. Характеристики здания, сооружения, объекта незавершенного строительства с кадастровым номером (обозначением) 74:33:0315001:99

№ п/п	Наименование характеристики	Значение характеристики
1	2	3
1	Вид объекта недвижимости	здание
2	Ранее присвоенный государственный учетный номер здания, сооружения, объекта незавершенного строительства (кадастровый, инвентарный или условный номер)	13831 (инвентарный номер)
3	Кадастровый номер земельного участка (земельных участков), в границах которого (которых) расположено здание, сооружение, объект незавершенного строительства	:ЗУ17
4	Номер кадастрового квартала (кадастровых кварталов), в пределах которого (которых) расположено здание, сооружение, объект незавершенного строительства	74:33:0311001
5	Адрес здания, сооружения, объекта незавершенного строительства	—
	Местоположение здания, сооружения, объекта незавершенного строительства	Челябинская обл., г. Магнитогорск, ул. Зеленый лог, д. 46, корп. 3
	Дополнительные сведения о местоположении	—
6	Иные сведения	—

КАРТА-ПЛАН ТЕРРИТОРИИ

Схема границ земельных участков

Основной лист

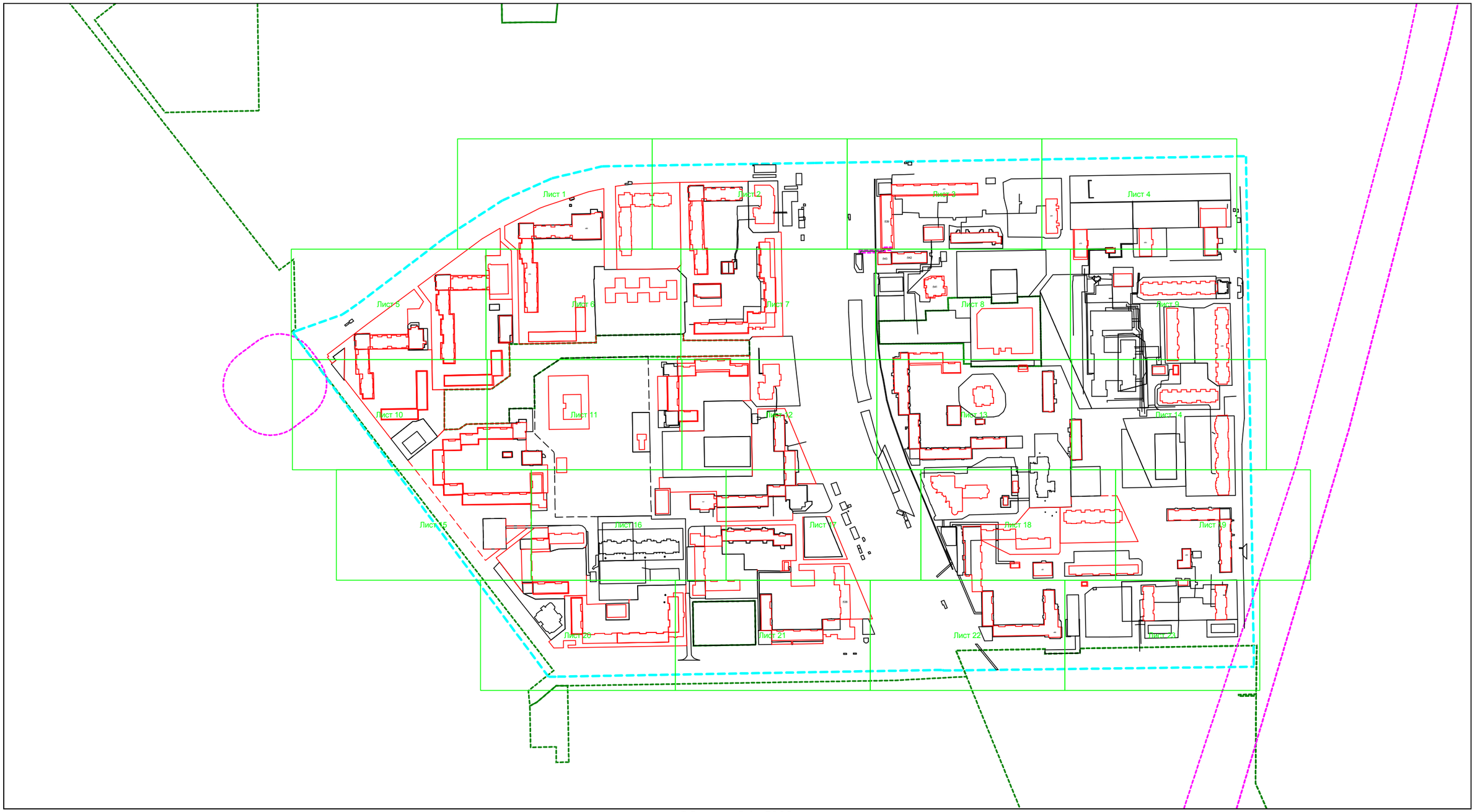

Масштаб 1: 5000

Условные обозначения:

– область выносного листа,

23 – номер выносного листа.

Остальные обозначения приведены на отдельной странице в конце раздела.

КАРТА-ПЛАН ТЕРРИТОРИИ

Схема границ земельных участков

Выносной лист №1

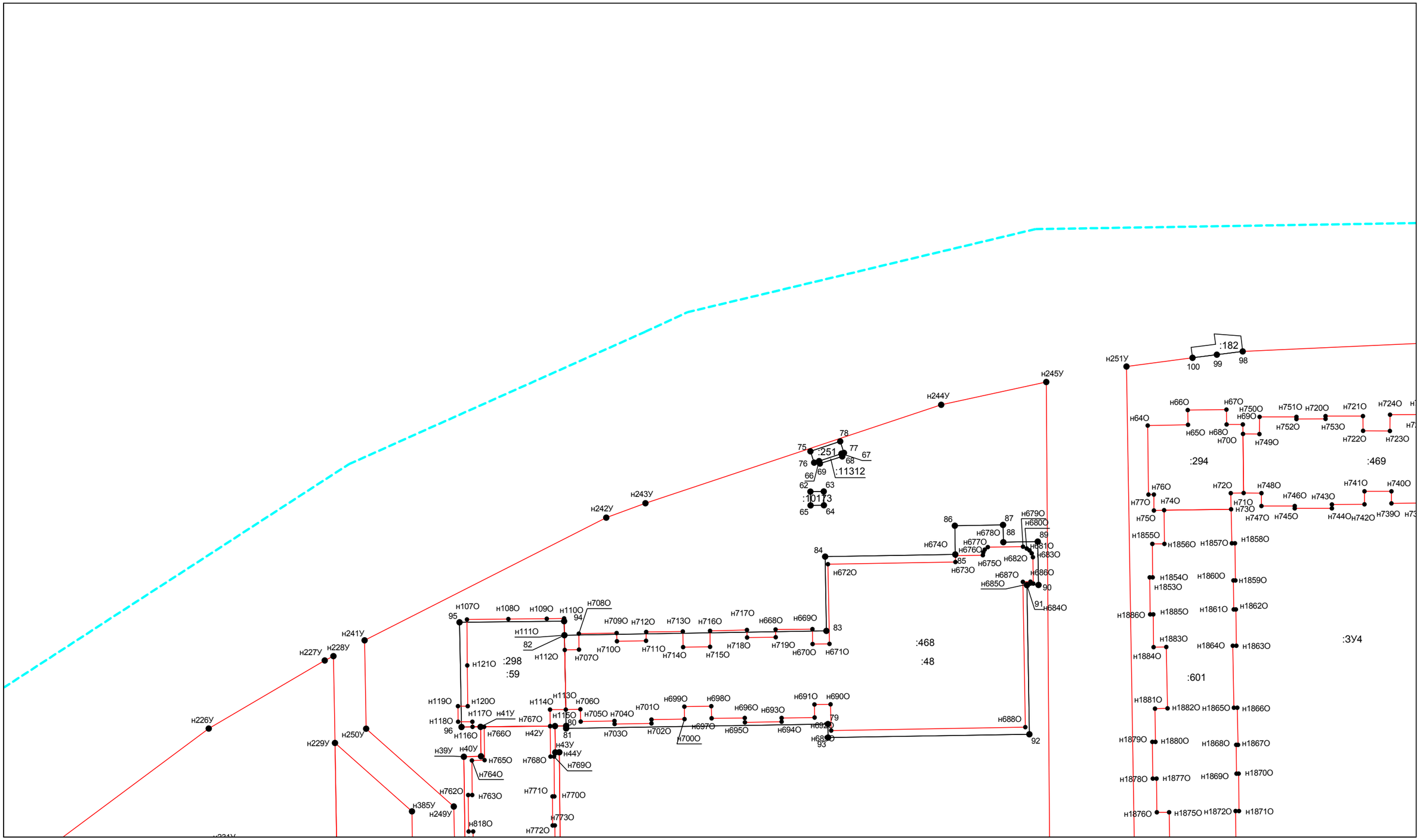

Масштаб 1:700

Условные обозначения приведены на отдельной странице в конце раздела.

КАРТА-ПЛАН ТЕРРИТОРИИ

Схема границ земельных участков

Выносной лист №2

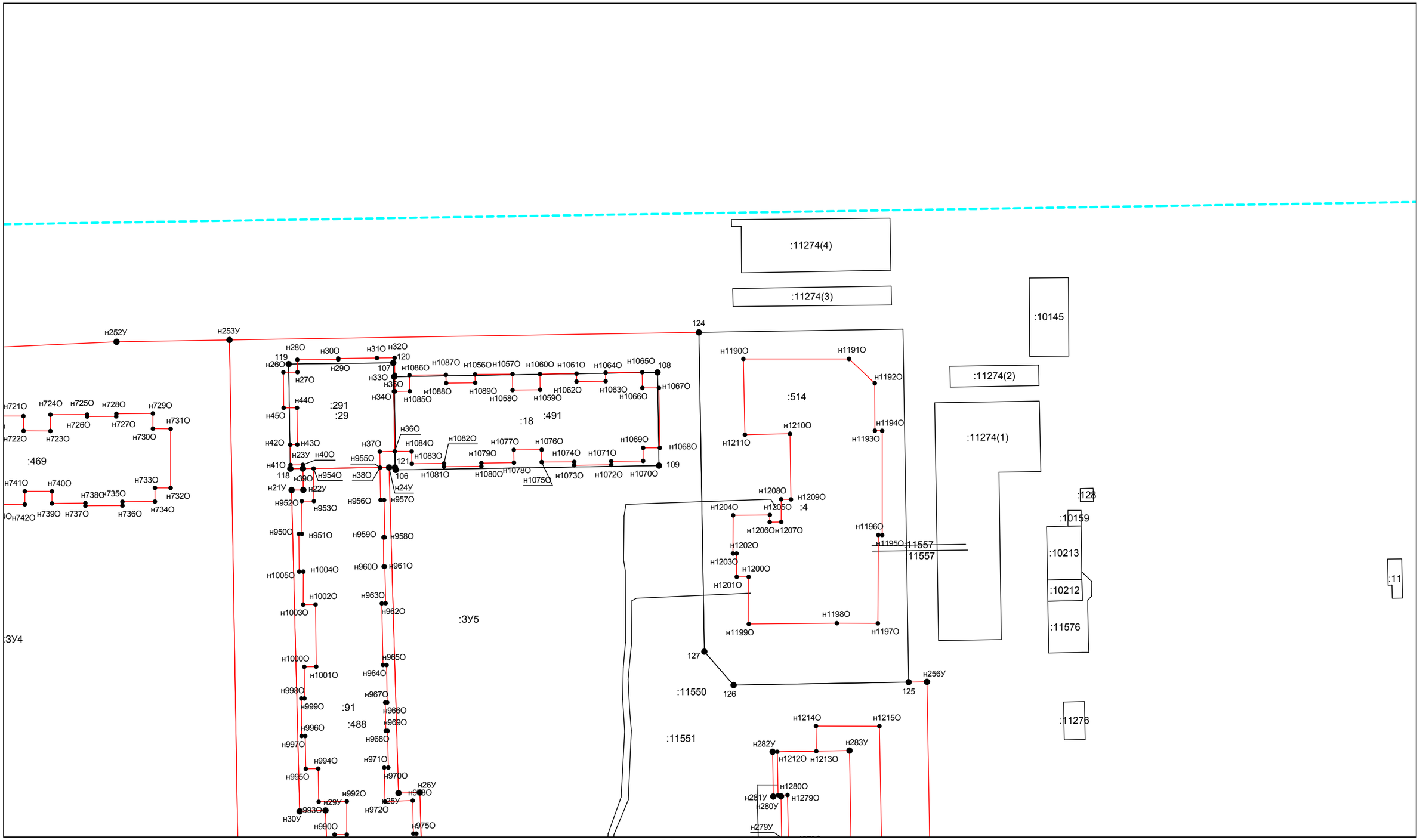

Масштаб 1:700

Условные обозначения приведены на отдельной странице в конце раздела.

КАРТА-ПЛАН ТЕРРИТОРИИ

Схема границ земельных участков

Выносной лист №3

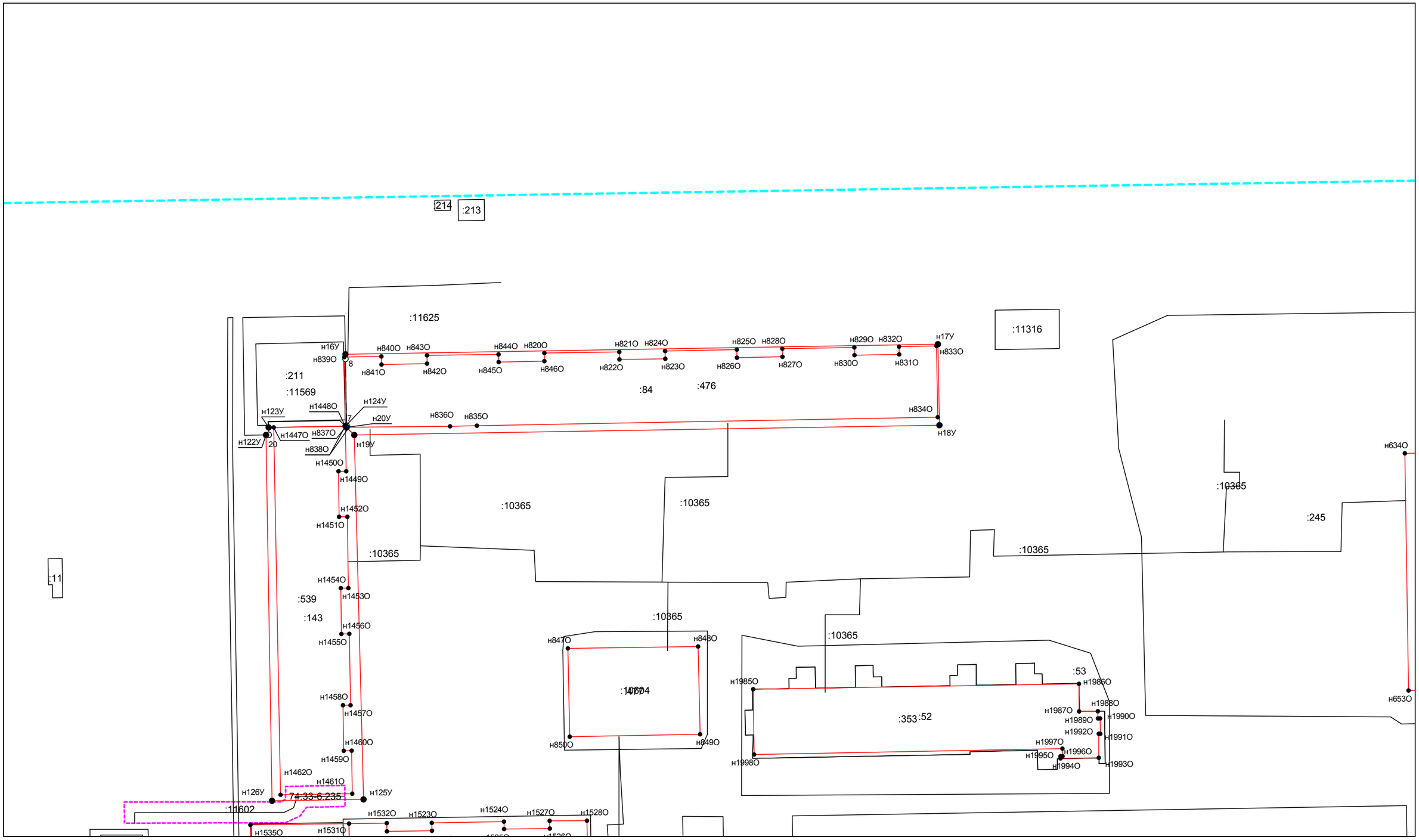

Масштаб 1:700

Условные обозначения приведены на отдельной странице в конце раздела.

КАРТА-ПЛАН ТЕРРИТОРИИ

Схема границ земельных участков

Выносной лист №4

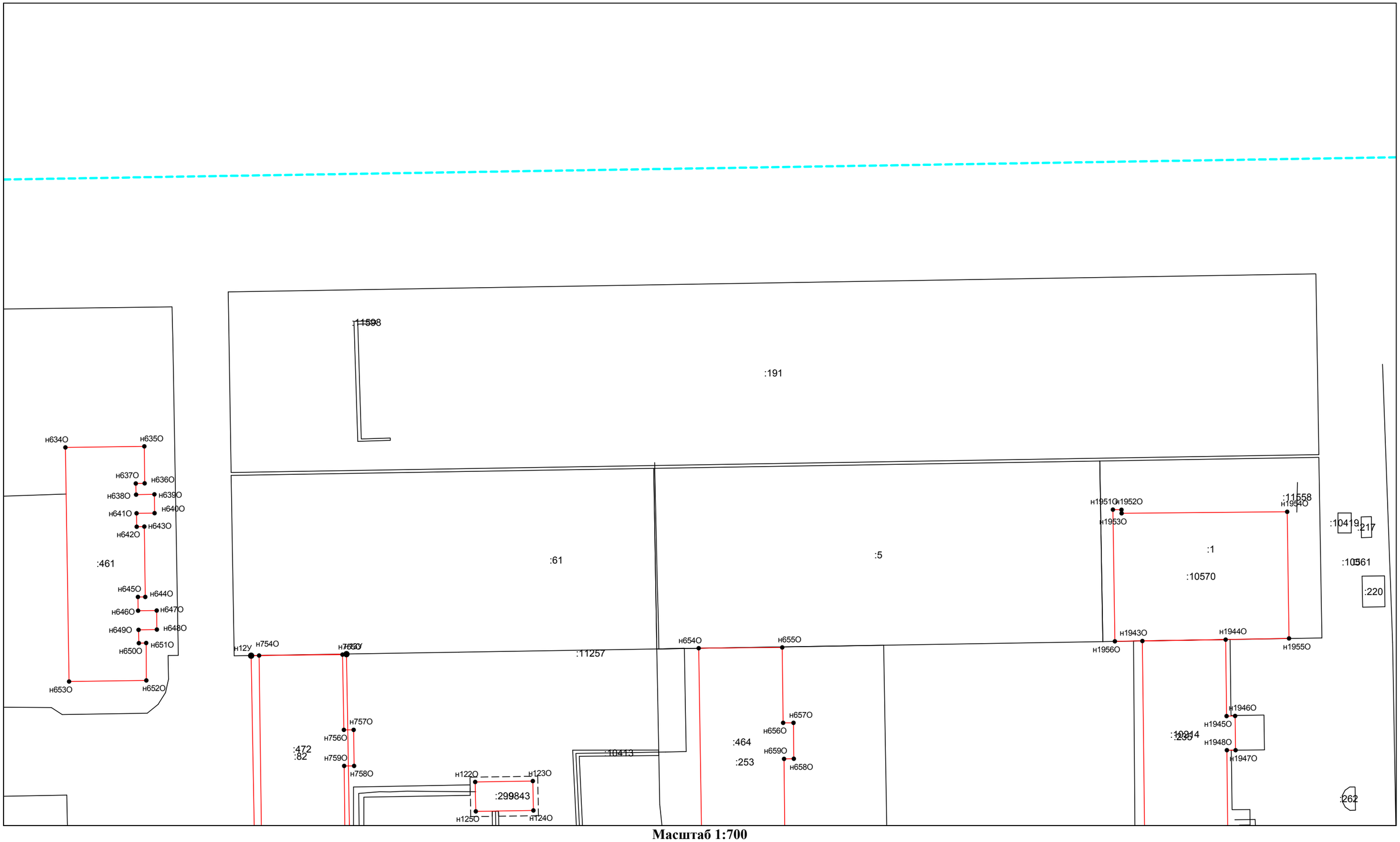

Масштаб 1:700

Условные обозначения приведены на отдельной странице в конце раздела.

КАРТА-ПЛАН ТЕРРИТОРИИ

Схема границ земельных участков

Выносной лист №5

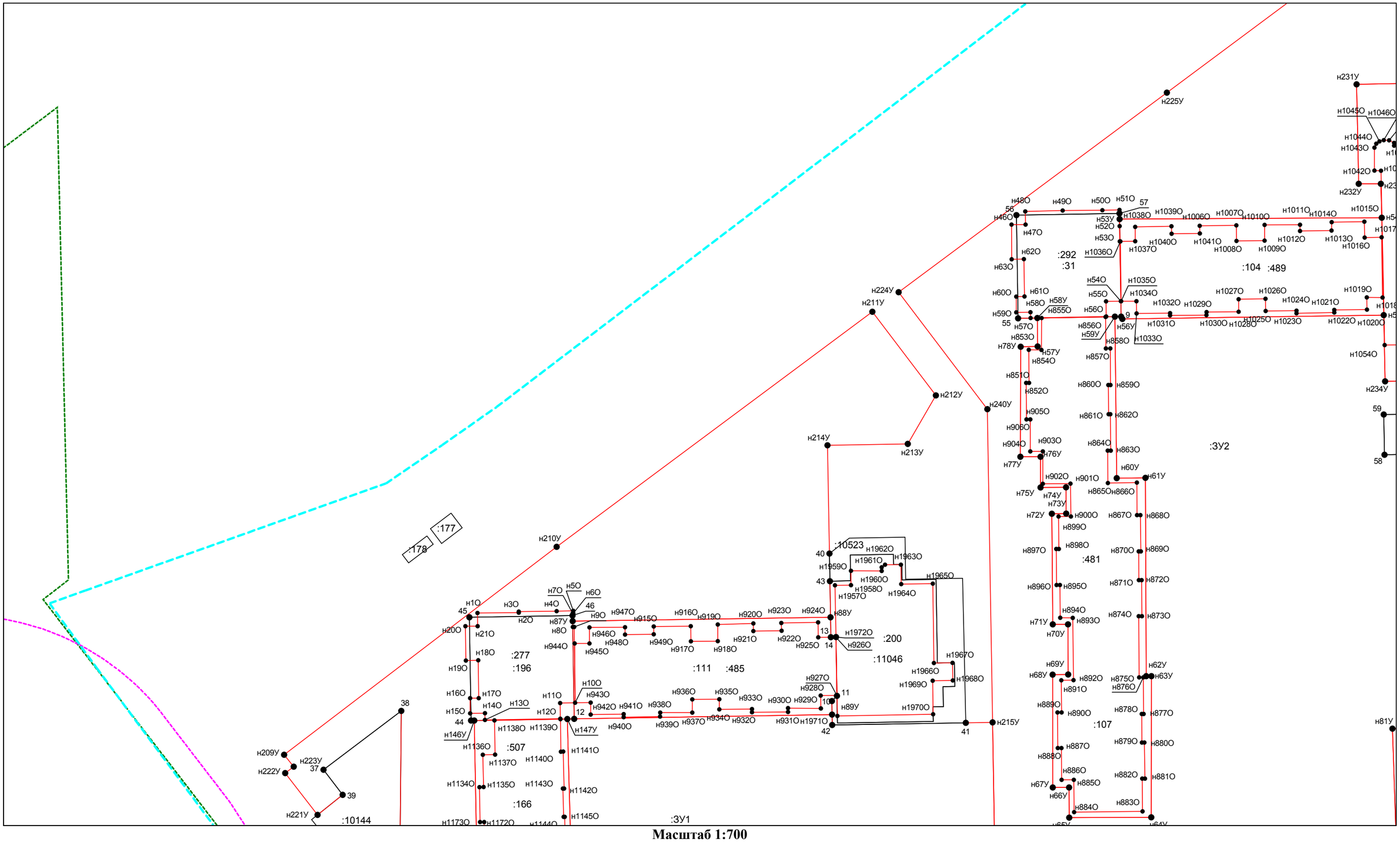

Масштаб 1:700

Условные обозначения приведены на отдельной странице в конце раздела.

КАРТА-ПЛАН ТЕРРИТОРИИ

Схема границ земельных участков

Выносной лист №6

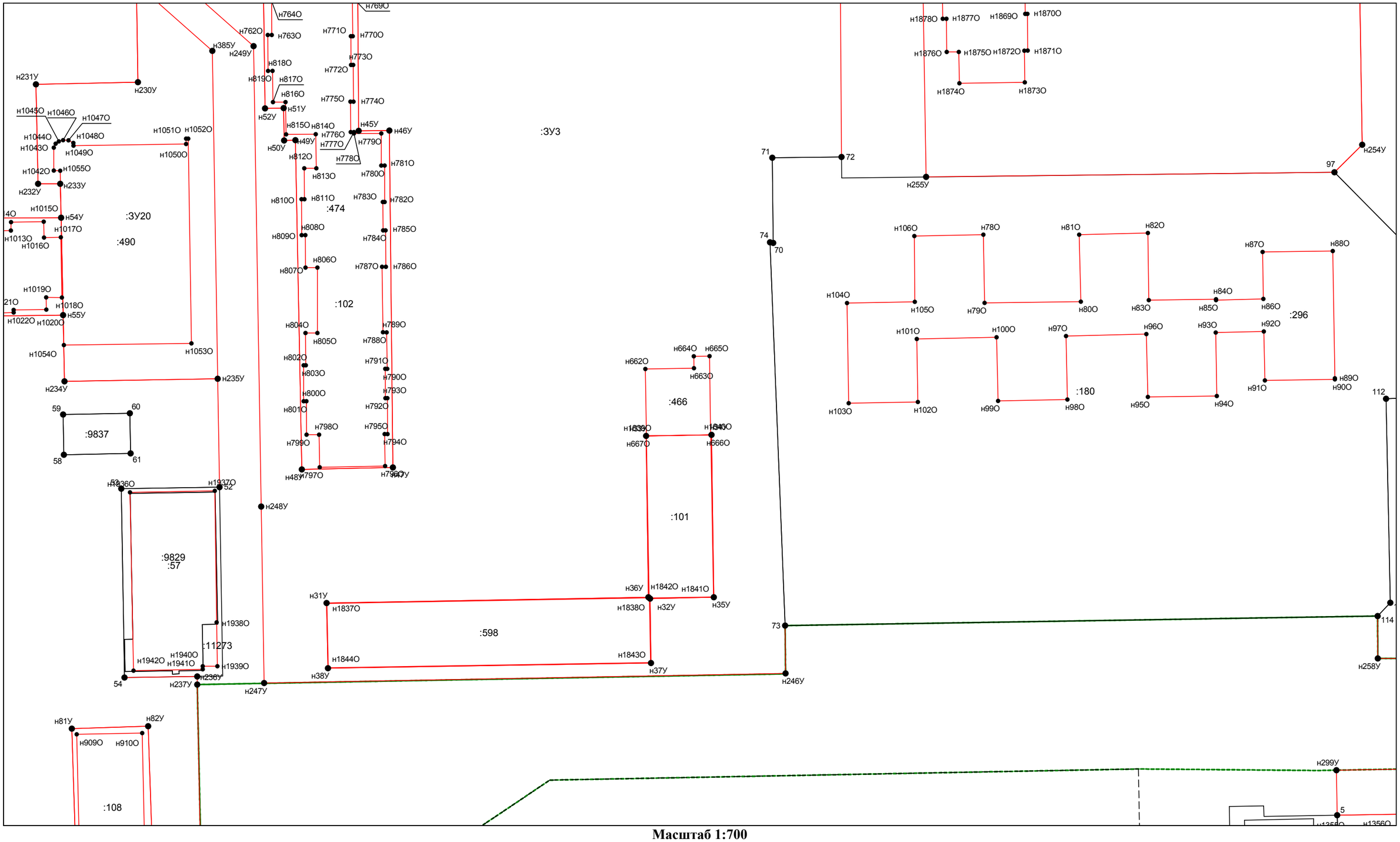

Масштаб 1:700

Условные обозначения приведены на отдельной странице в конце раздела.

КАРТА-ПЛАН ТЕРРИТОРИИ

Схема границ земельных участков

Выносной лист №7

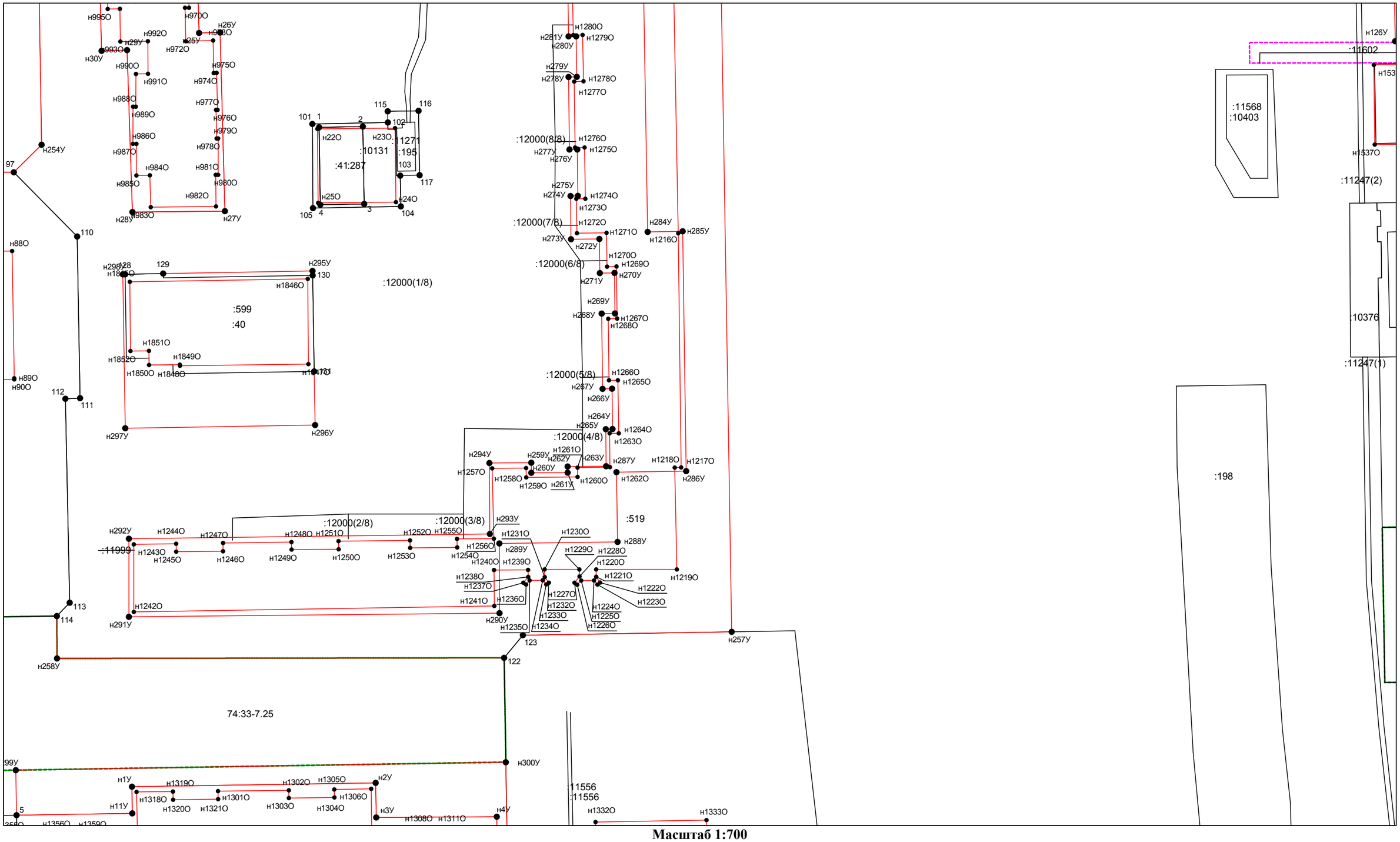

Масштаб 1:700

Условные обозначения приведены на отдельной странице в конце раздела.

КАРТА-ПЛАН ТЕРРИТОРИИ

Схема границ земельных участков

Выносной лист №8

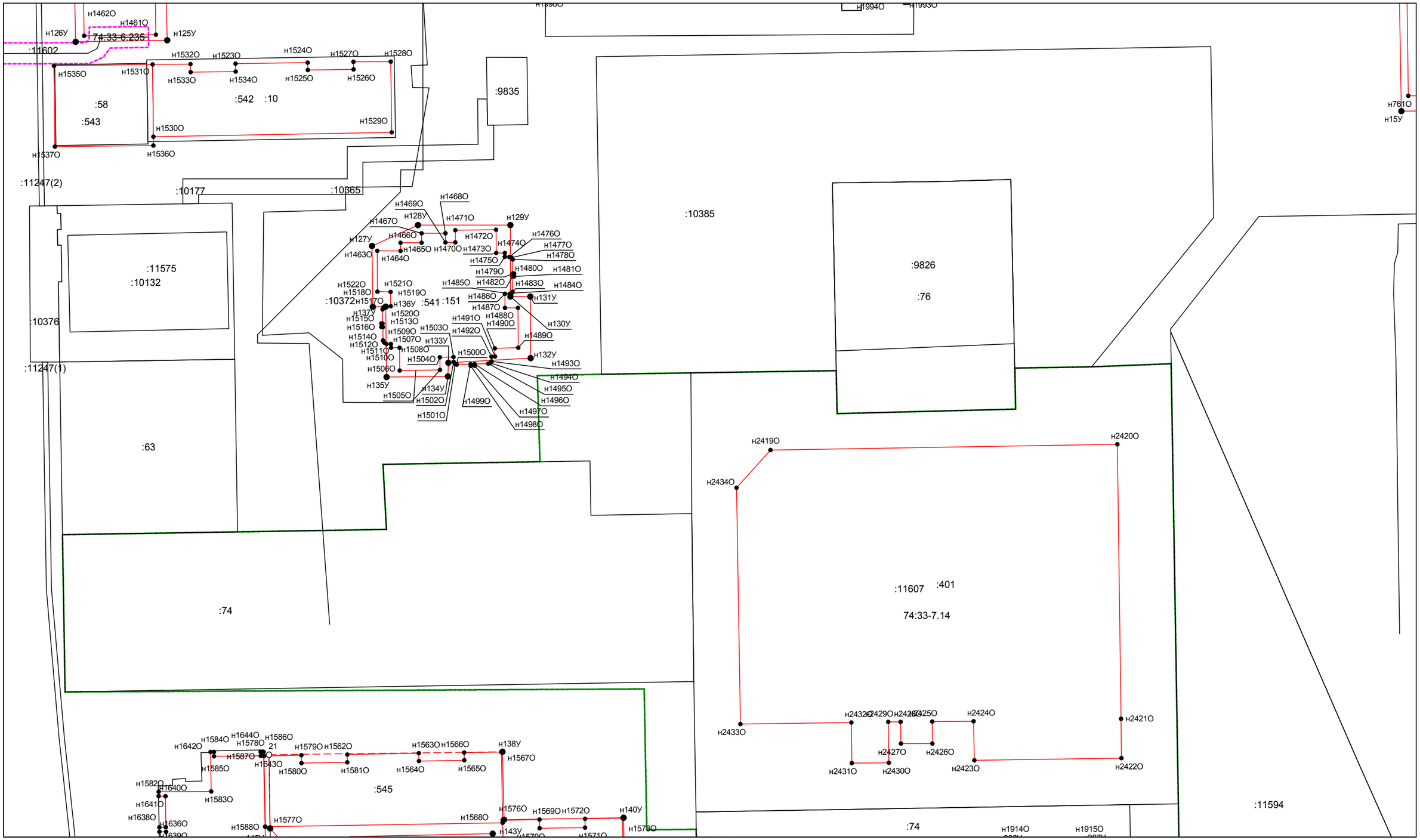

Масштаб 1:700

Условные обозначения приведены на отдельной странице в конце раздела.

КАРТА-ПЛАН ТЕРРИТОРИИ

Схема границ земельных участков

Выносной лист №9

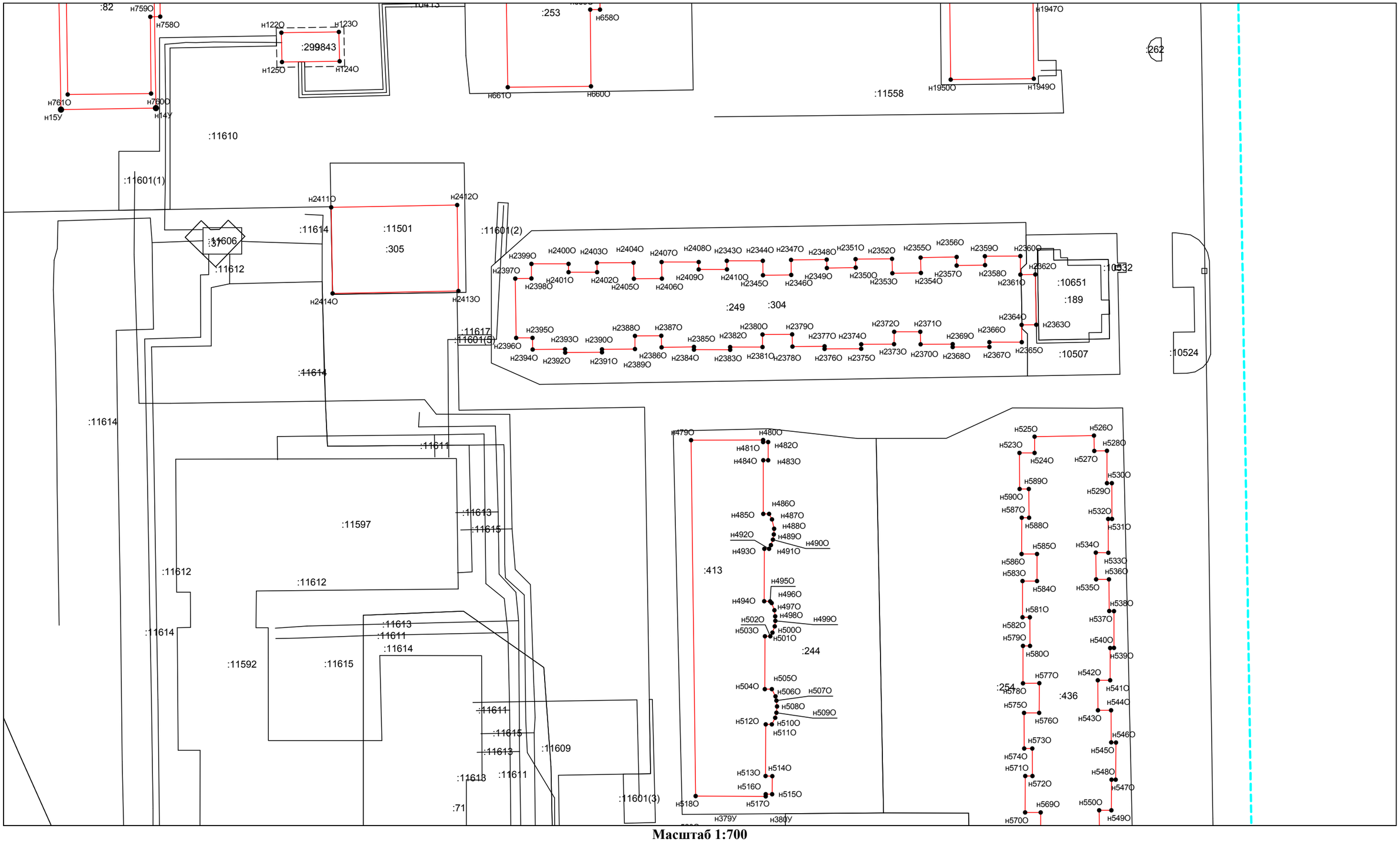

Масштаб 1:700

Условные обозначения приведены на отдельной странице в конце раздела.

КАРТА-ПЛАН ТЕРРИТОРИИ

Схема границ земельных участков

Выносной лист №10

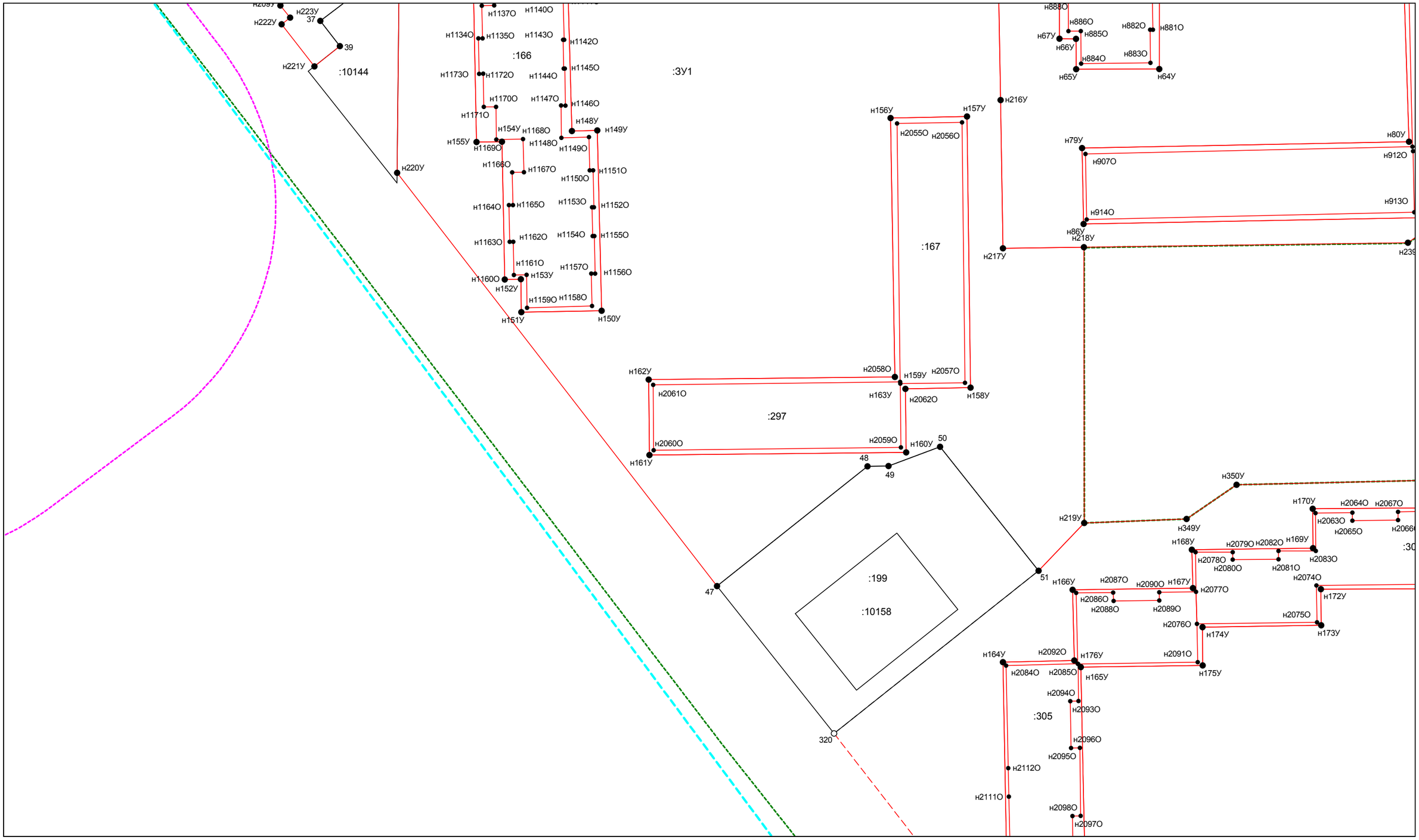

Масштаб 1:700

Условные обозначения приведены на отдельной странице в конце раздела.

КАРТА-ПЛАН ТЕРРИТОРИИ

Схема границ земельных участков

Выносной лист №11

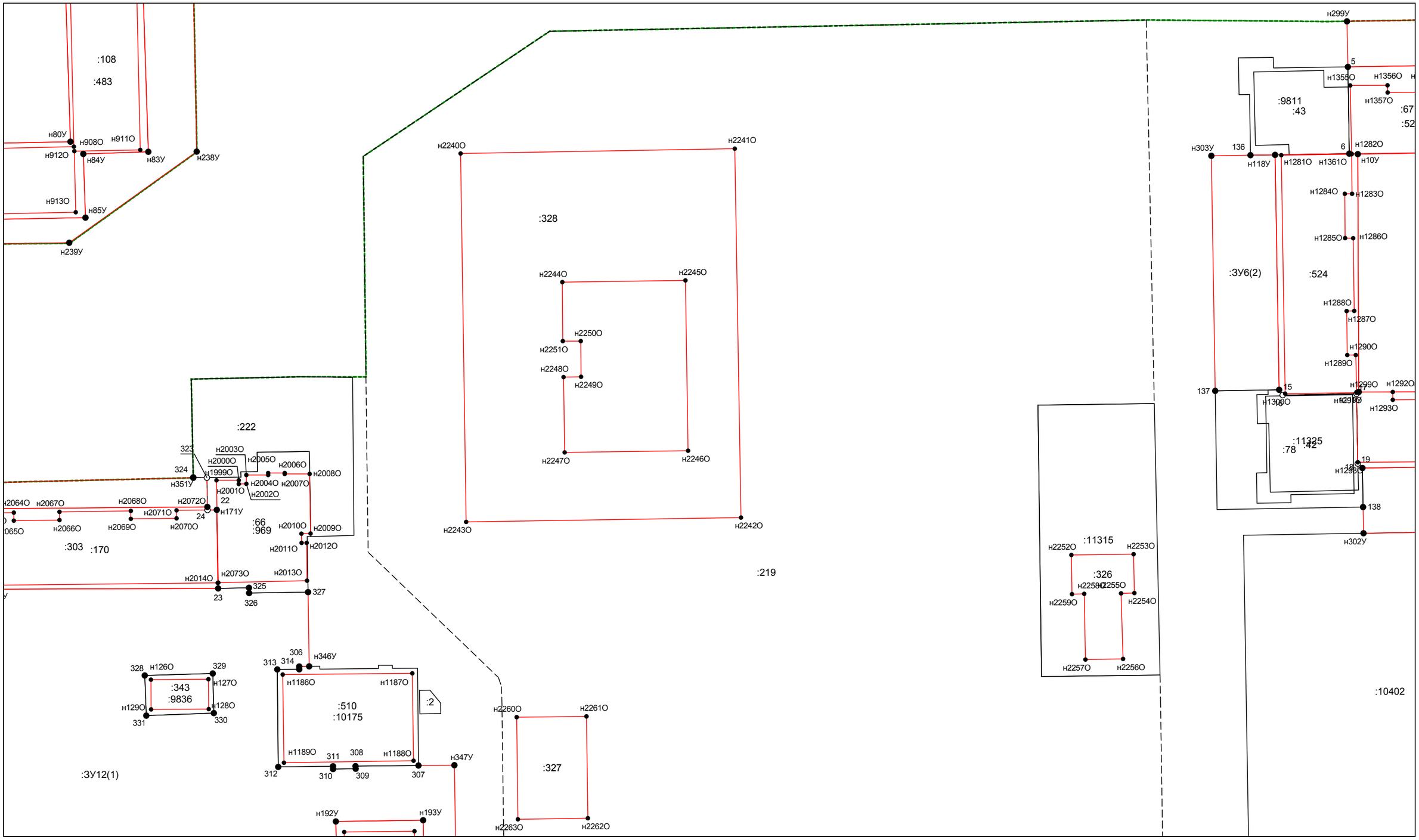

Масштаб 1:700

Условные обозначения приведены на отдельной странице в конце раздела.

КАРТА-ПЛАН ТЕРРИТОРИИ

Схема границ земельных участков

Выносной лист №12

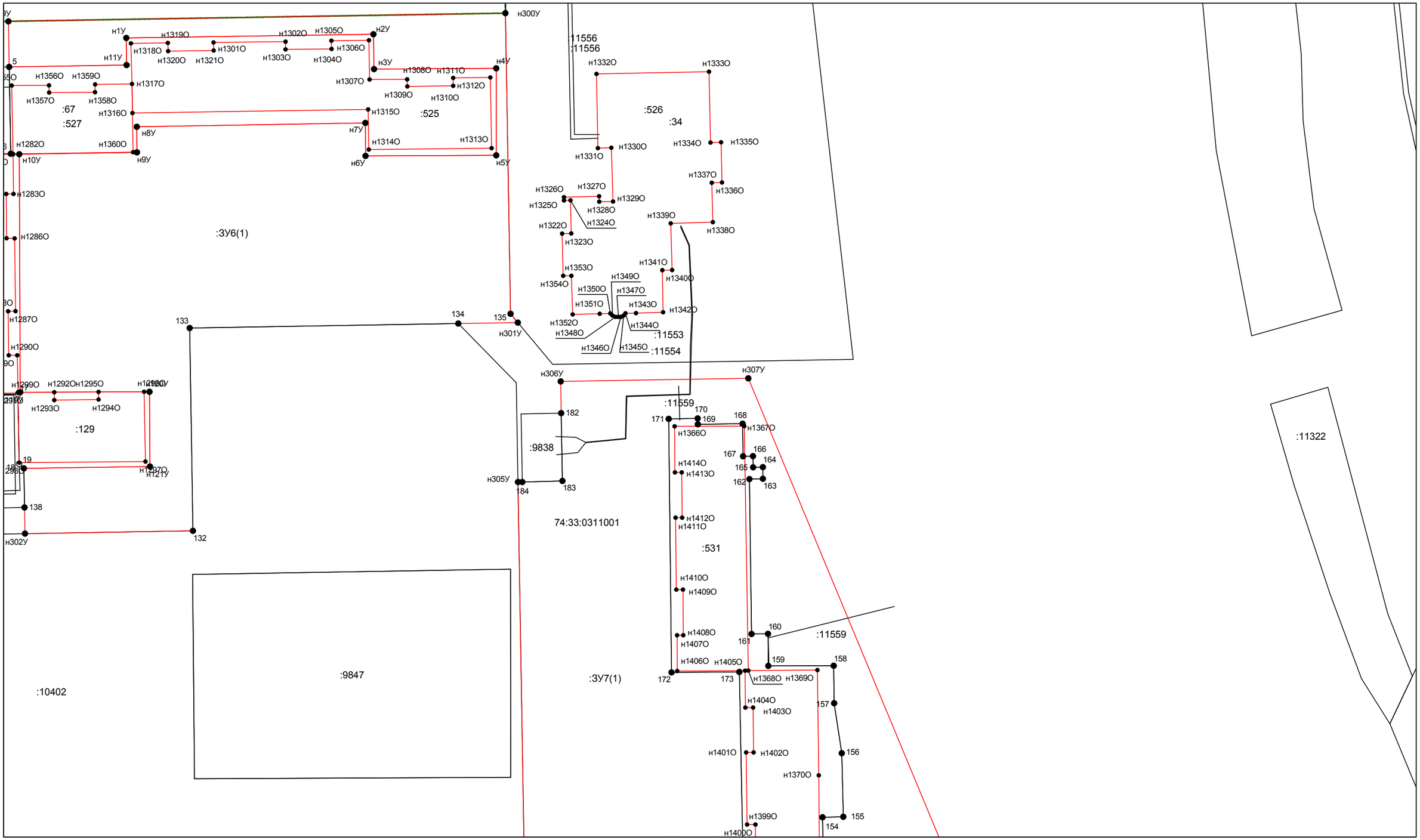

Масштаб 1:700

Условные обозначения приведены на отдельной странице в конце раздела.

КАРТА-ПЛАН ТЕРРИТОРИИ

Схема границ земельных участков

Выносной лист №13

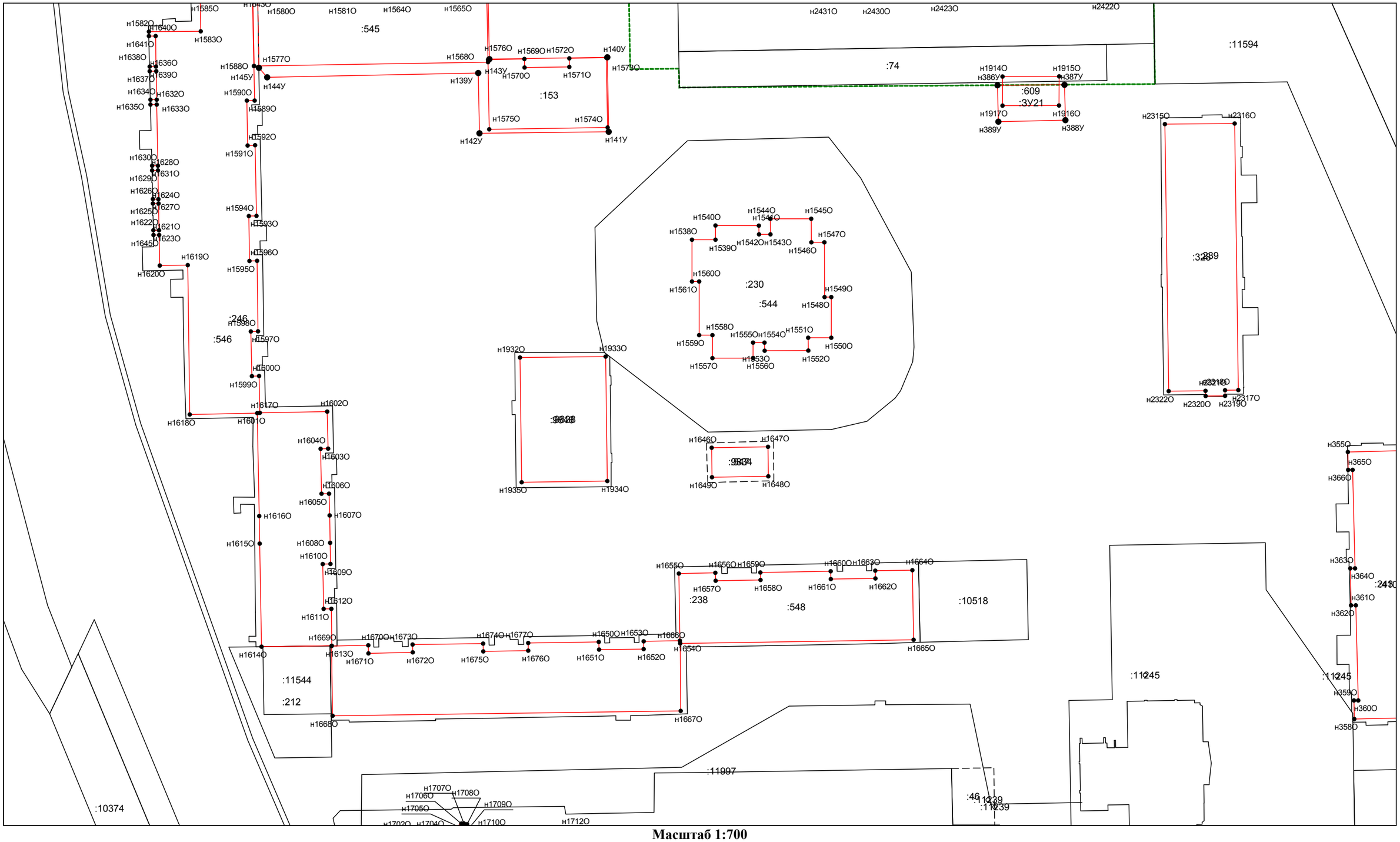

Масштаб 1:700

Условные обозначения приведены на отдельной странице в конце раздела.

КАРТА-ПЛАН ТЕРРИТОРИИ

Схема границ земельных участков

Выносной лист №14

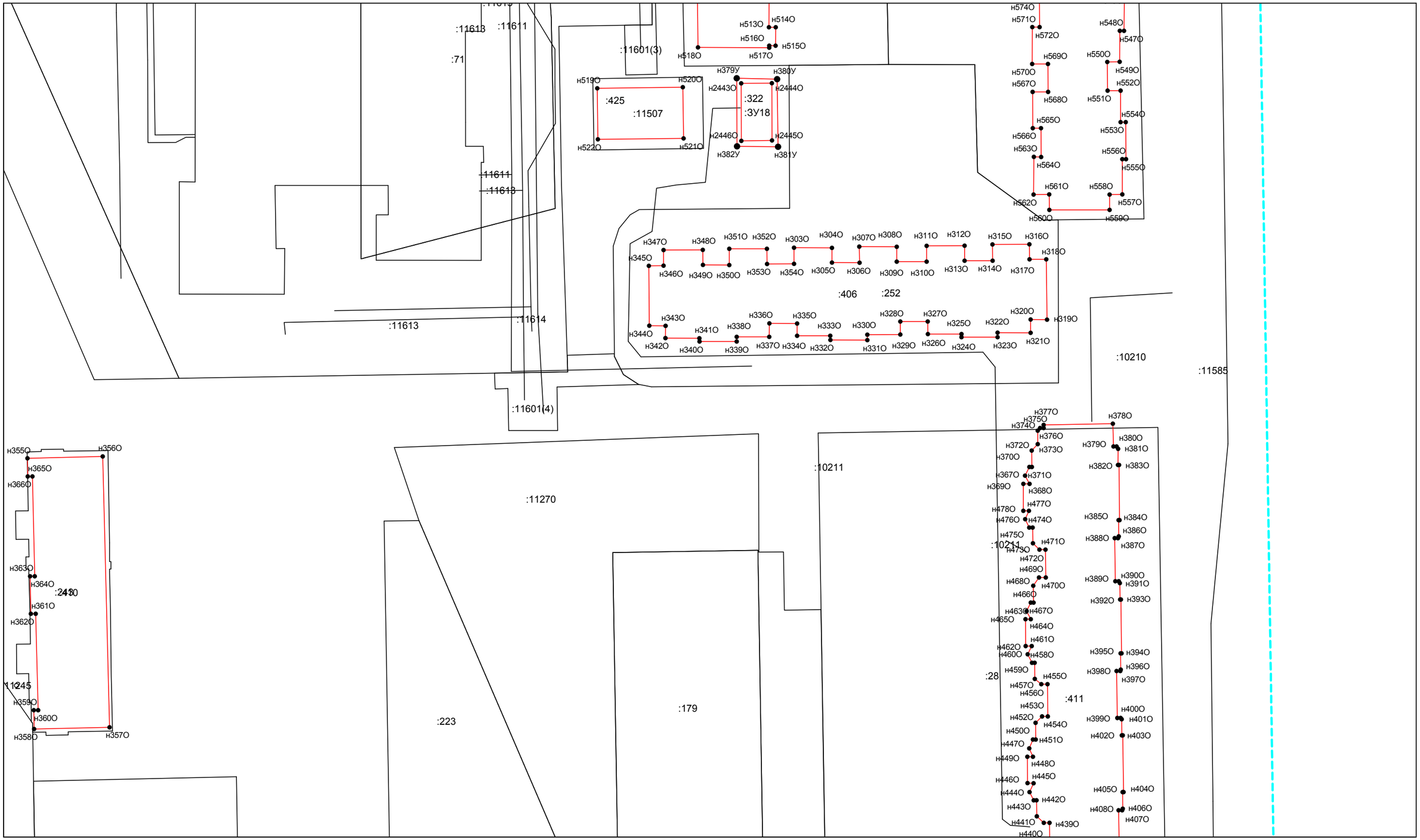

Масштаб 1:700

Условные обозначения приведены на отдельной странице в конце раздела.

КАРТА-ПЛАН ТЕРРИТОРИИ

Схема границ земельных участков

Выносной лист №15

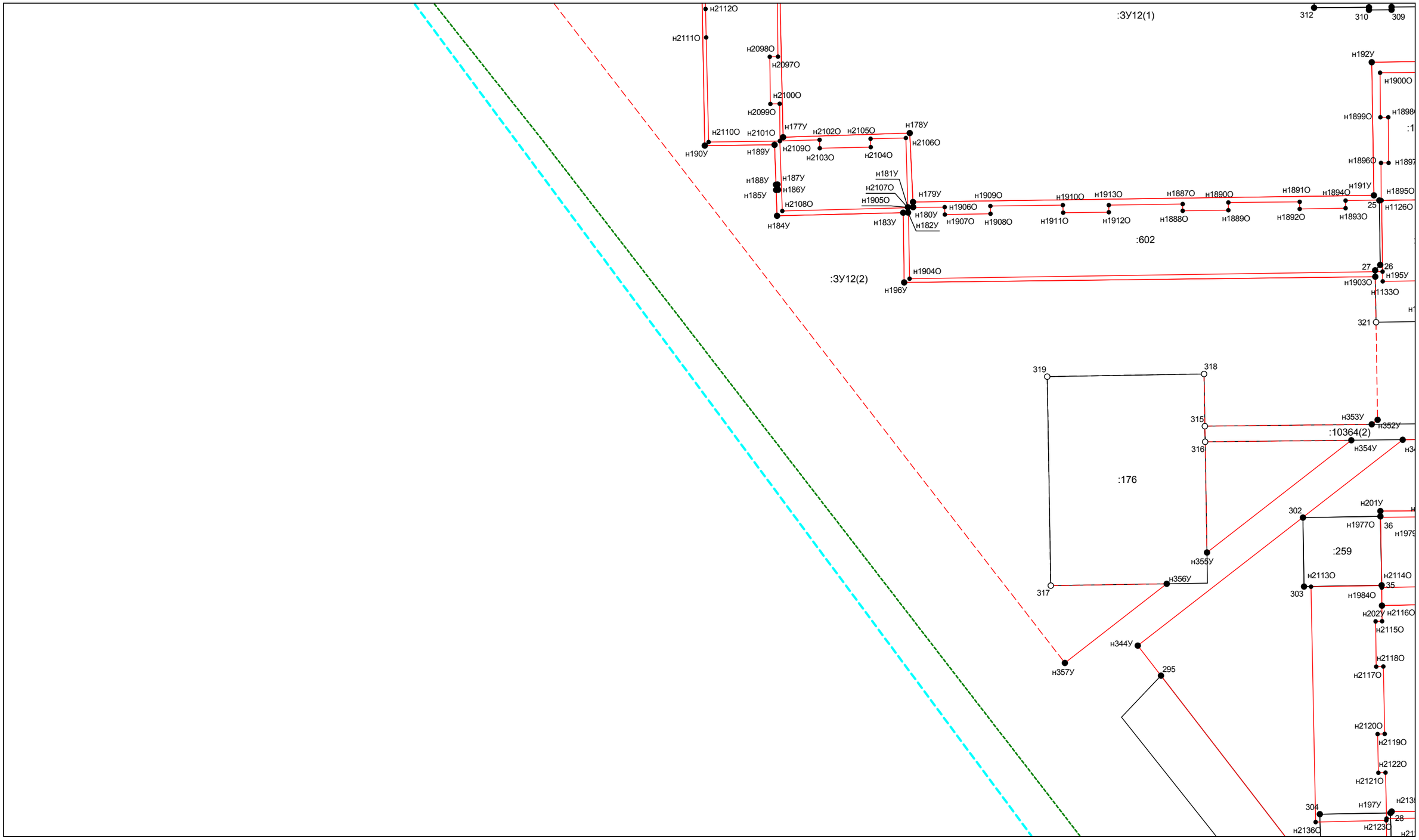

Масштаб 1:700

Условные обозначения приведены на отдельной странице в конце раздела.

КАРТА-ПЛАН ТЕРРИТОРИИ

Схема границ земельных участков

Выносной лист №16

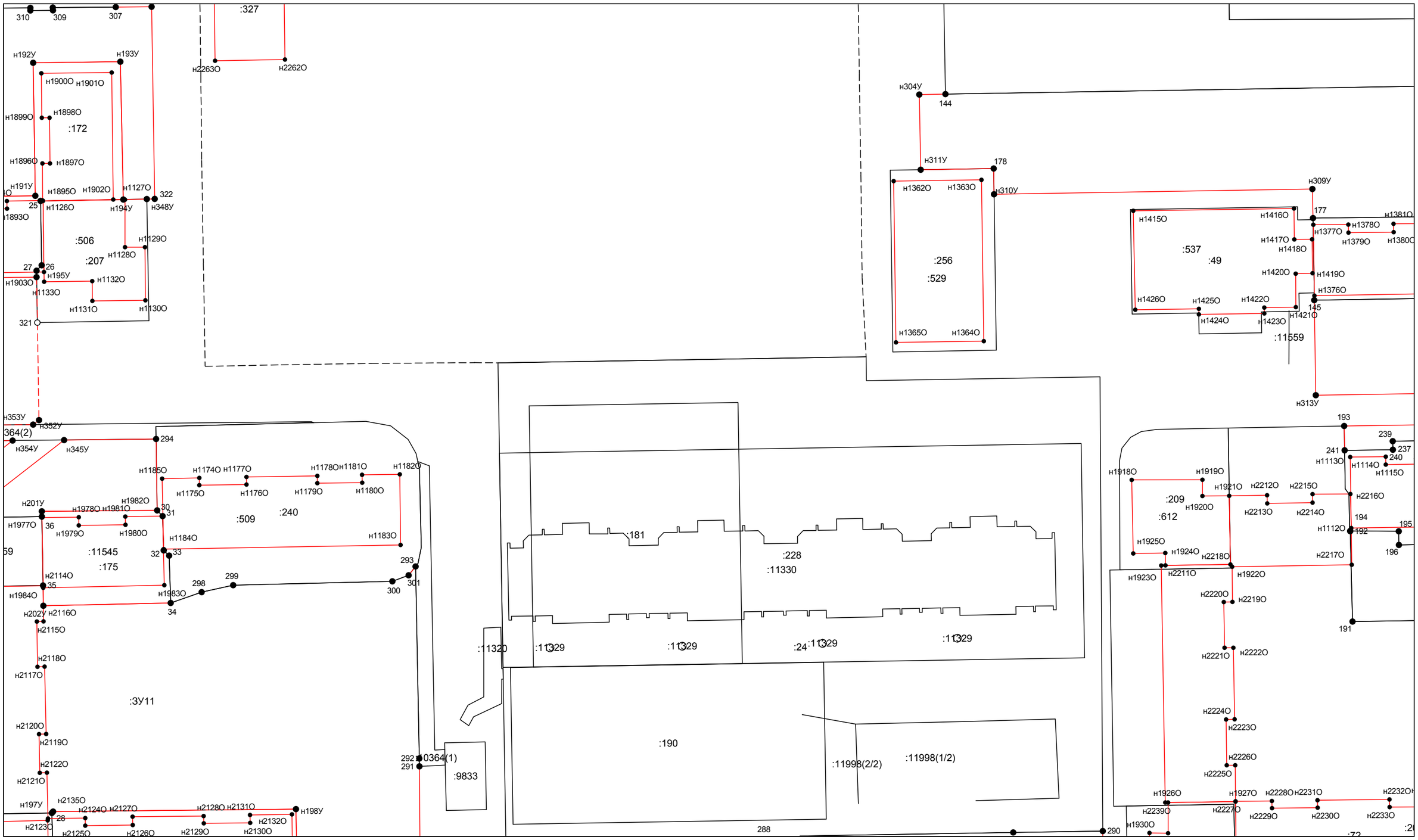

Масштаб 1:700

Условные обозначения приведены на отдельной странице в конце раздела.

КАРТА-ПЛАН ТЕРРИТОРИИ

Схема границ земельных участков

Выносной лист №17

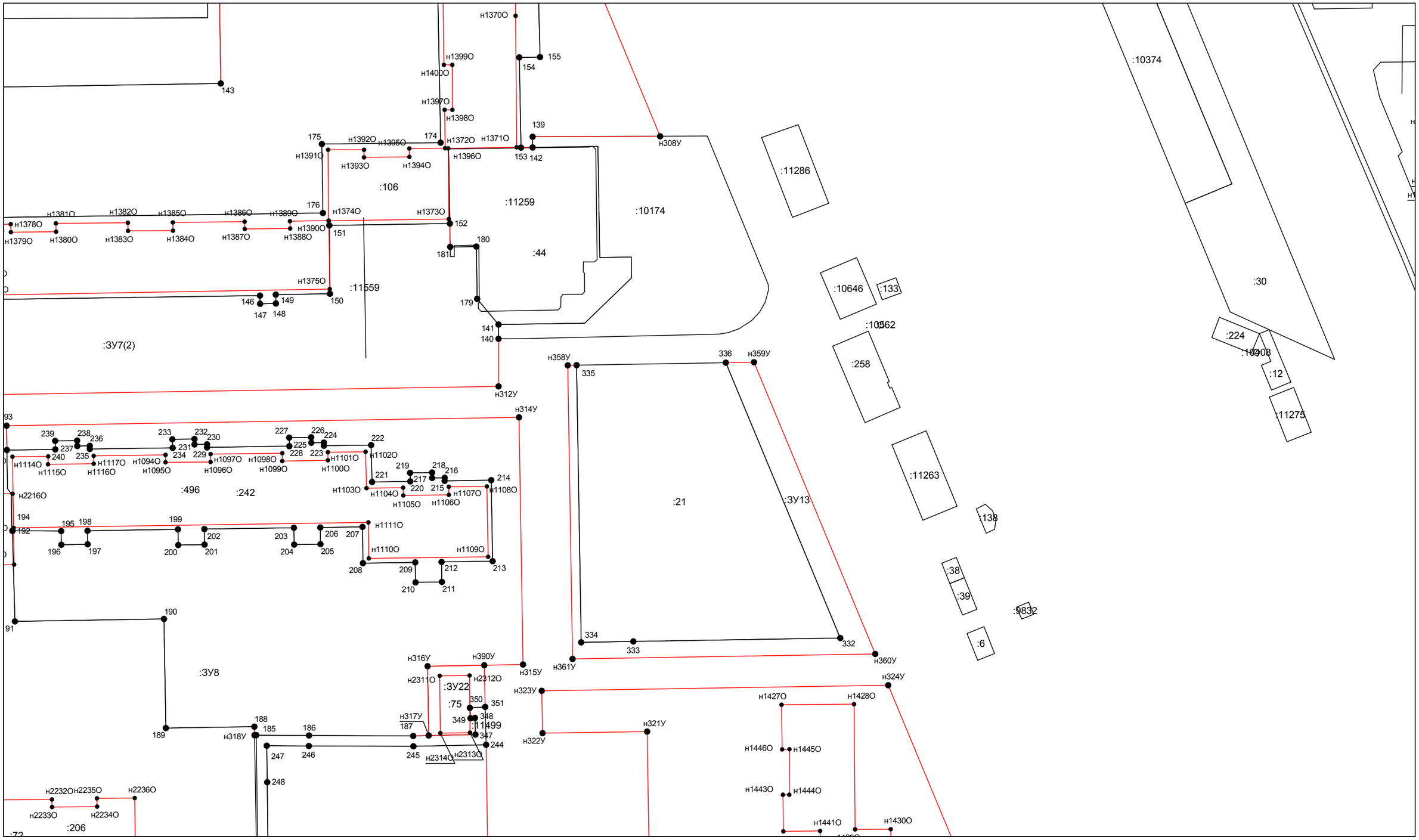

Масштаб 1:700

Условные обозначения приведены на отдельной странице в конце раздела.

КАРТА-ПЛАН ТЕРРИТОРИИ

Схема границ земельных участков

Выносной лист №18

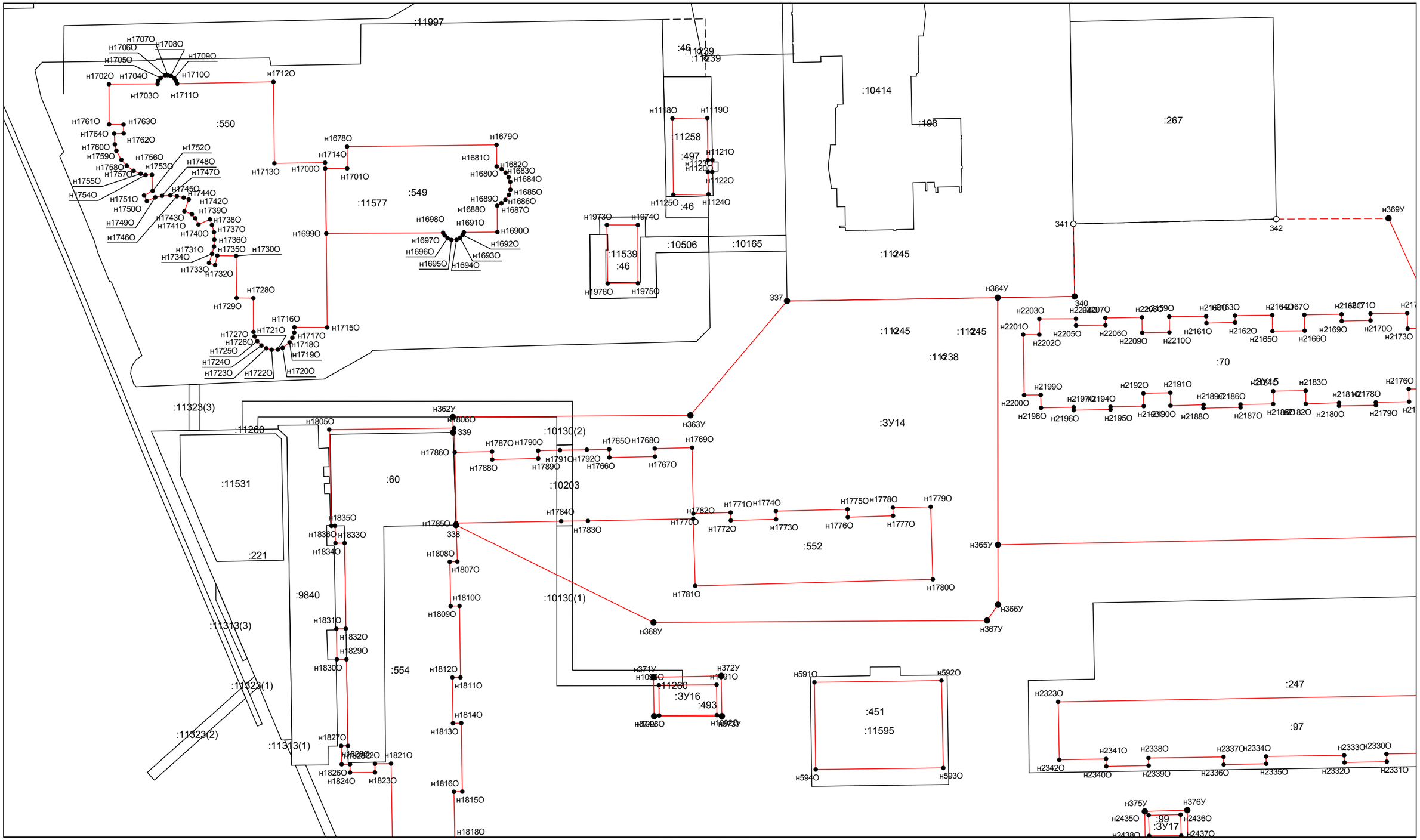

Масштаб 1:700

Условные обозначения приведены на отдельной странице в конце раздела.

КАРТА-ПЛАН ТЕРРИТОРИИ

Схема границ земельных участков

Выносной лист №19

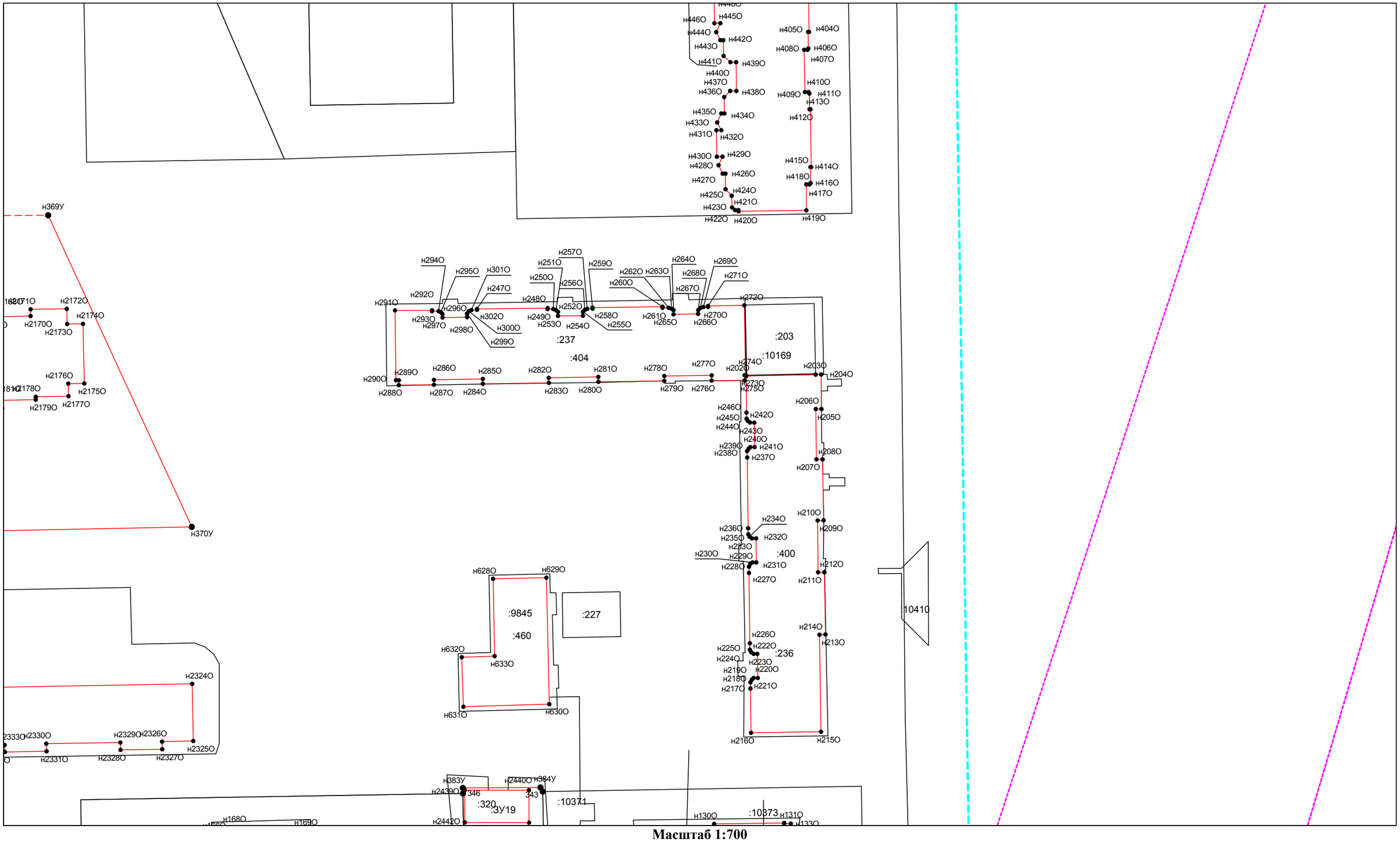

Масштаб 1:700

Условные обозначения приведены на отдельной странице в конце раздела.

КАРТА-ПЛАН ТЕРРИТОРИИ

Схема границ земельных участков

Выносной лист №20

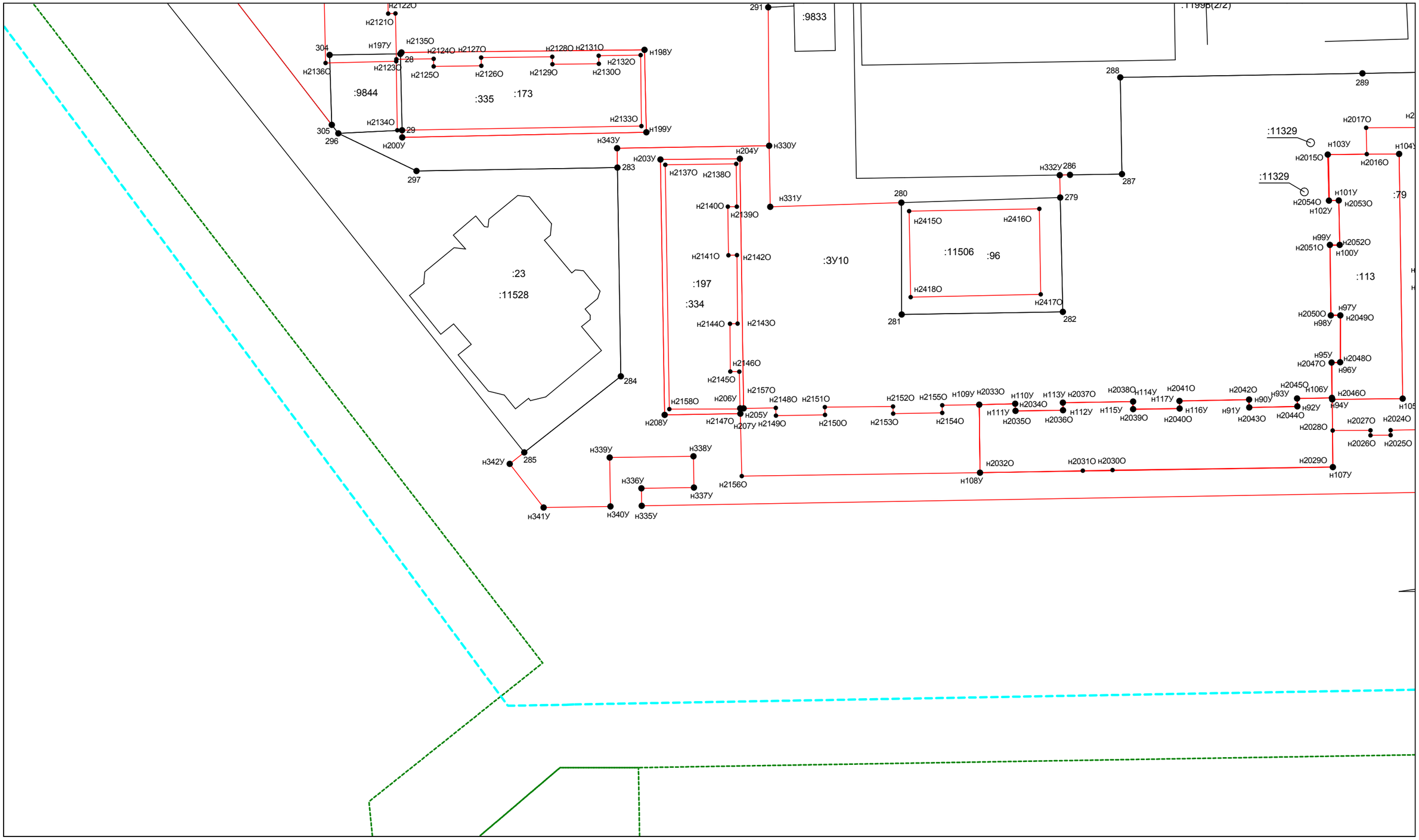
:9833
:1199(2/2)
:9844
:335
:173
:23
:11528
:197
:334
:3У10
:11506
:96
:113
:79
:11329
:11329
н2122О
н2121О
н197У
н2135О
н2124О
н2127О
н2128О
н2131О
н198У
н2136О
н2123О
н2125О
н2126О
н2129О
н2132О
н2130О
н2134О
н2133О
н199У
н200У
н343У
н330У
н203У
н204У
н2137О
н2138О
н331У
н332У
н2140О
н2139О
н2415О
н2416О
н2141О
н2142О
н2418О
н2417О
н2144О
н2143О
н2146О
н2145О
н2157О
н2158О
н206У
н2148О
н2151О
н2152О
н2155О
н109У
н2033О
н110У
н2034О
н113У
н2037О
н2038О
н114У
н2041О
н2042О
н2045О
н106У
н2046О
н2158О
н208У
н2147О
н207У
н2149О
н2150О
н2153О
н2154О
н111У
н2035О
н2036О
н112У
н115У
н2039О
н117У
н2040О
н116У
н91У
н2043О
н90У
н93У
н2044О
н92У
н94У
н2028О
н2027О
н2024О
н2026О
н2025О
н2029О
н107У
н2032О
н108У
н2031О
н2030О
н2156О
н339У
н338У
н336У
н337У
н341У
н340У
н335У
н2017О
н103У
н2015О
н2016О
н101У
н2054О
н102У
н2053О
н99У
н2051О
н2052О
н100У
н97У
н2050О
н98У
н2049О
н95У
н2047О
н2048О
н96У
н105
288
289
287
286
279
280
281
282
284
285
283
297
296
305
304
28
29
291
290
306
307
308
309
310
311
312
313
314
315
316
317
318
319
320
321
322
323
324
325
326
327
328
329
330
331
332
333
334
335
336
337
338
339
340
341
342
343
344
345

КАРТА-ПЛАН ТЕРРИТОРИИ

Схема границ земельных участков

Выносной лист №21

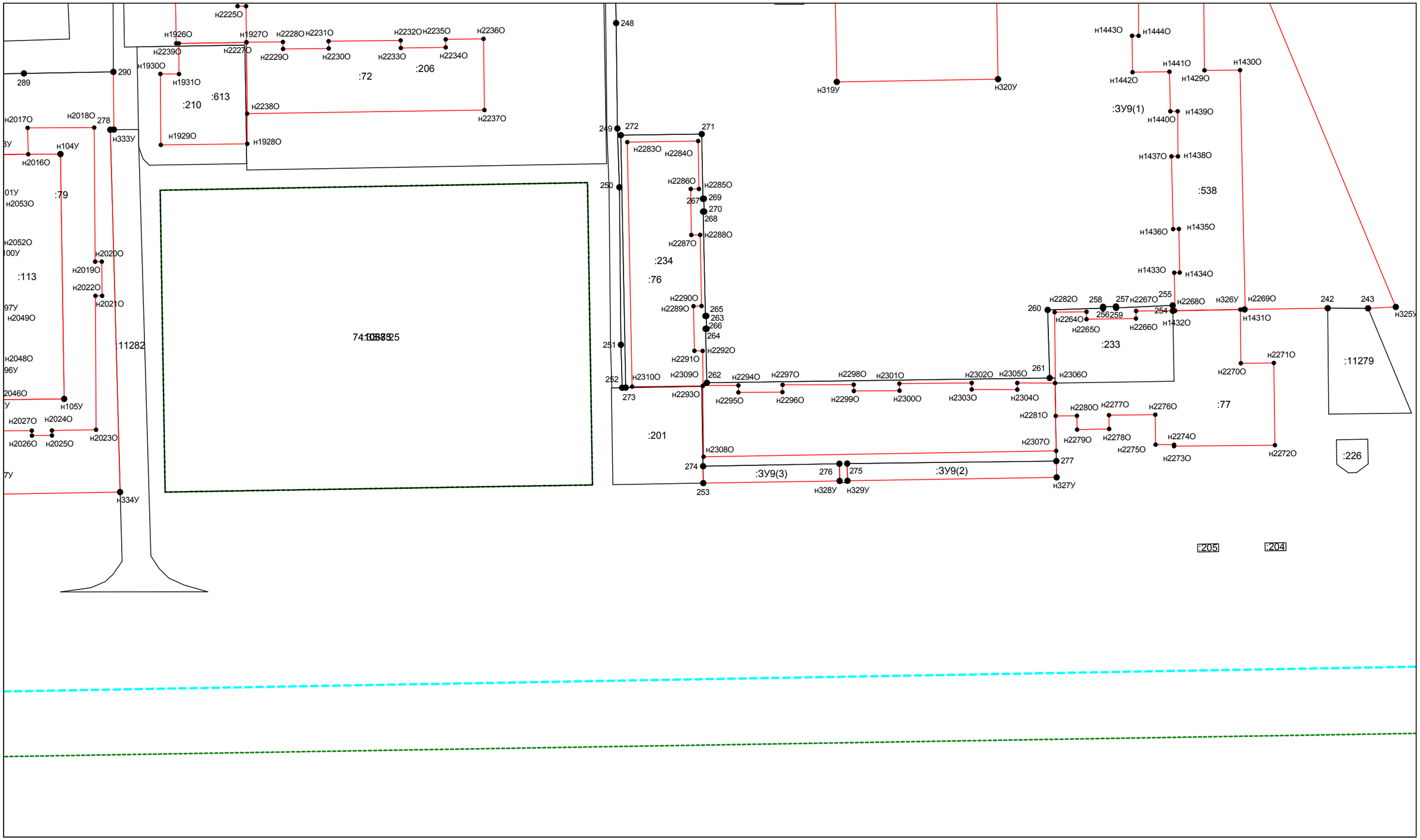

Масштаб 1:700

Условные обозначения приведены на отдельной странице в конце раздела.

КАРТА-ПЛАН ТЕРРИТОРИИ

Схема границ земельных участков

Выносной лист №22

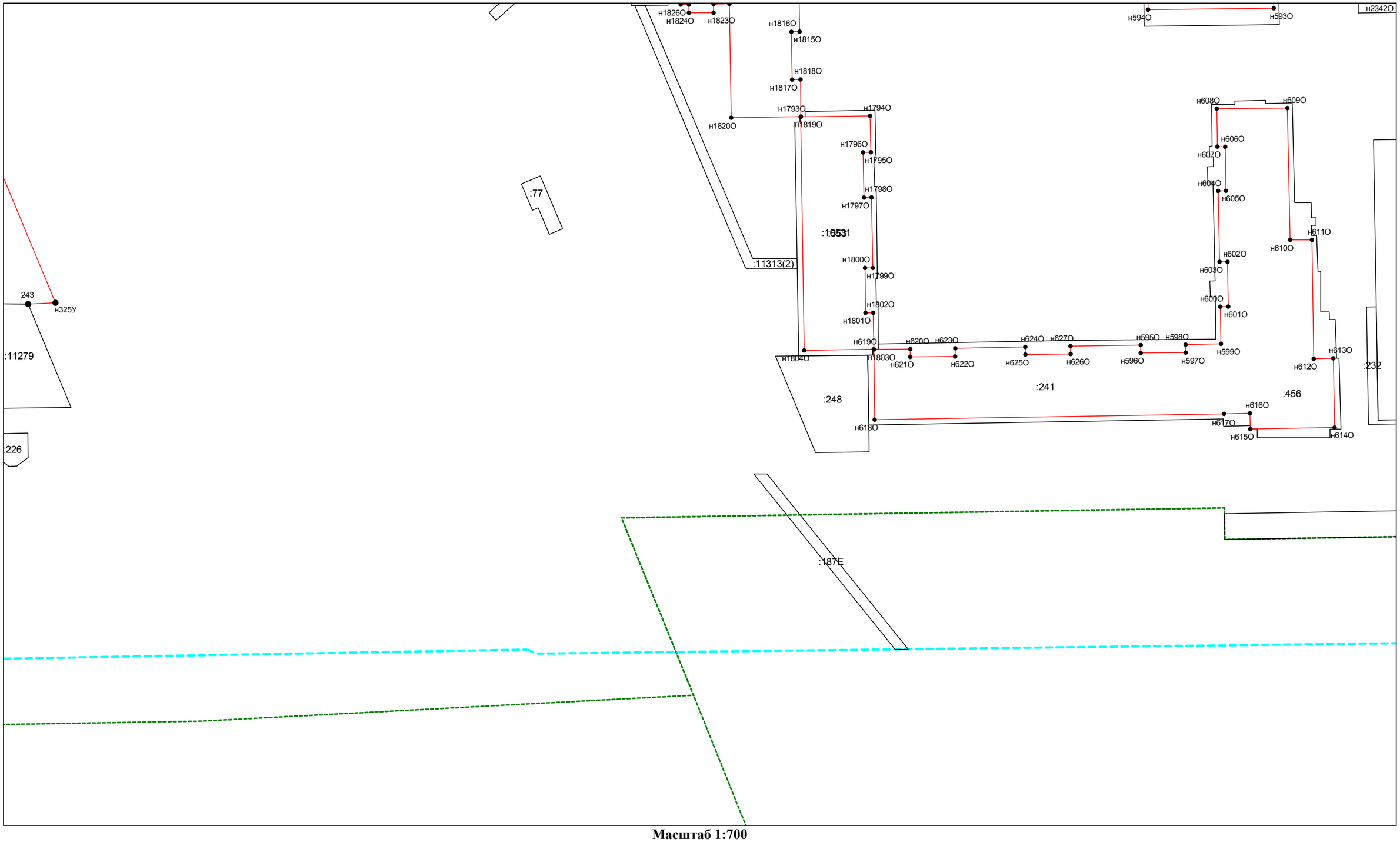

Масштаб 1:700

Условные обозначения приведены на отдельной странице в конце раздела.

КАРТА-ПЛАН ТЕРРИТОРИИ

Схема границ земельных участков

Выносной лист №23

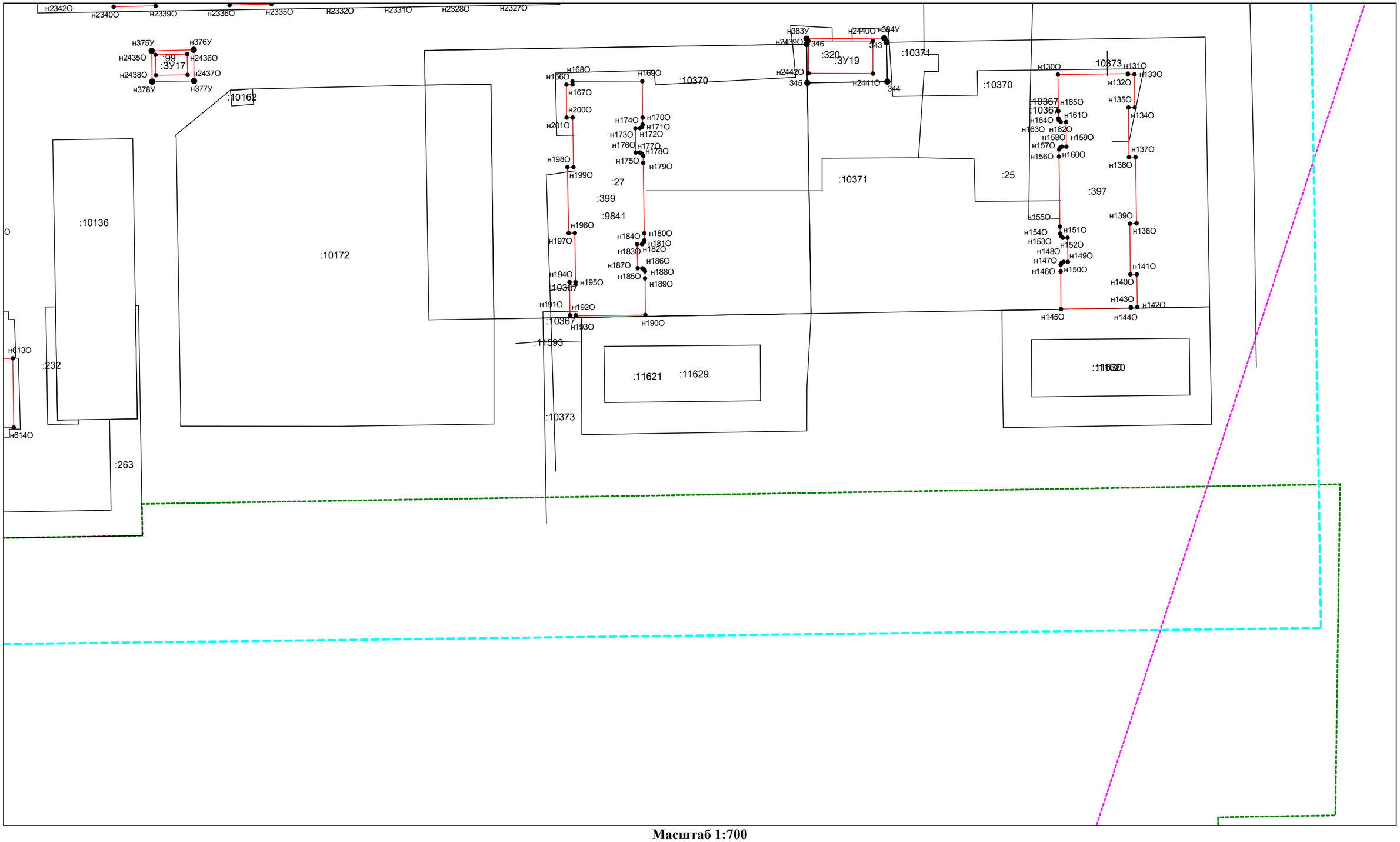

Масштаб 1:700

Условные обозначения приведены на отдельной странице в конце раздела.

КАРТА-ПЛАН ТЕРРИТОРИИ

Схема границ земельных участков

Условные обозначения:

– существующая часть границы земельного участка,

– вновь образованная или уточненная часть границы земельного участка,

– характерная точка границы земельного участка,

– часть контура здания, сооружения, объекта незавершенного строительства, образованного проекцией существующего наземного конструктивного элемента здания, сооружения, объекта незавершенного строительства,

– часть контура здания, сооружения, объекта незавершенного строительства, образованного проекцией вновь образованного наземного конструктивного элемента здания, сооружения, объекта незавершенного строительства,

– часть контура здания, сооружения, объекта незавершенного строительства, образованного проекцией существующего надземного конструктивного элемента здания, сооружения, объекта незавершенного строительства,

– часть контура здания, сооружения, объекта незавершенного строительства, образованного проекцией вновь образованного надземного конструктивного элемента здания, сооружения, объекта незавершенного строительства,

– часть контура здания, сооружения, объекта незавершенного строительства, образованного проекцией существующего подземного конструктивного элемента здания, сооружения, объекта незавершенного строительства,

– часть контура здания, сооружения, объекта незавершенного строительства, образованного проекцией вновь образованного подземного конструктивного элемента здания, сооружения, объекта незавершенного строительства,

– характерная точка контура здания,

КАРТА-ПЛАН ТЕРРИТОРИИ

Схема геодезических построений

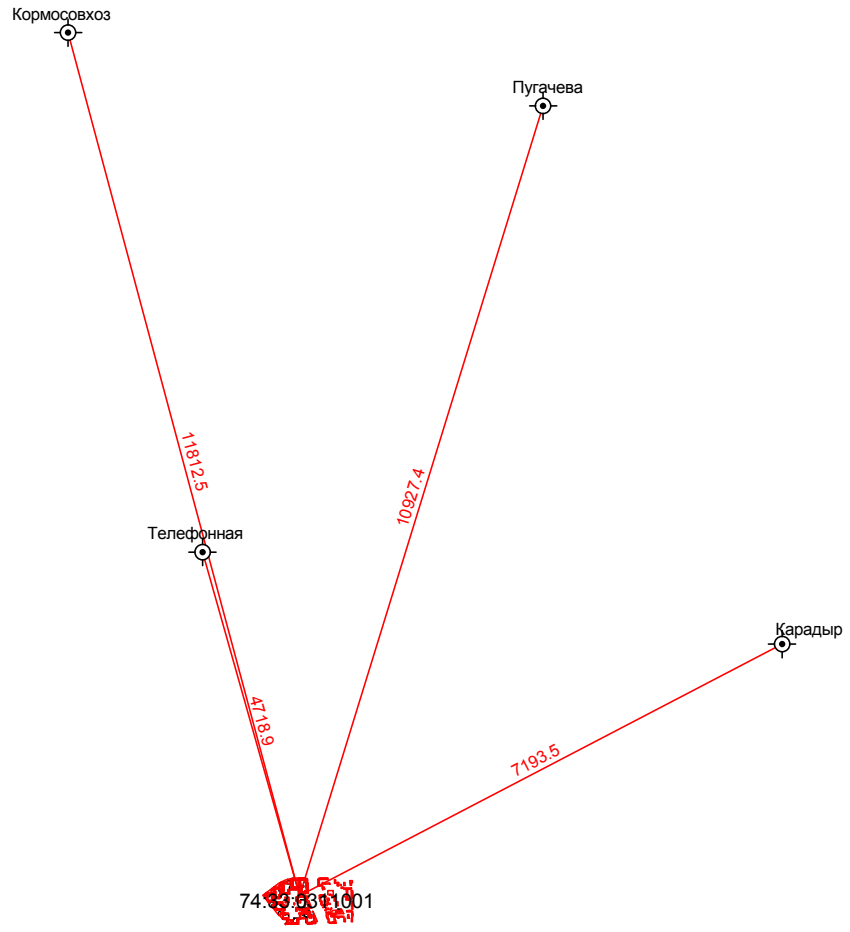

Условные обозначения приведены на отдельной странице в конце раздела.

КАРТА-ПЛАН ТЕРРИТОРИИ

Схема геодезических построений

Условные обозначения:

– существующая часть границы земельного участка,

– характерная точка границы земельного участка,

– часть контура здания, сооружения, объекта незавершенного строительства, образованного проекцией существующего наземного конструктивного элемента здания, сооружения, объекта незавершенного строительства,

– часть контура здания, сооружения, объекта незавершенного строительства, образованного проекцией существующего надземного конструктивного элемента здания, сооружения, объекта незавершенного строительства,

– часть контура здания, сооружения, объекта незавершенного строительства, образованного проекцией существующего подземного конструктивного элемента здания, сооружения, объекта незавершенного строительства,

– пункт государственной геодезической сети,

– направления геодезических построений при создании съемочного обоснования,

контур здания, сооружения, объекта незавершенного строительства, размеры которого не могут быть переданы в масштабе графической части

– вновь образованная или уточненная часть границы земельного участка,

– характерная точка контура здания,

– часть контура здания, сооружения, объекта незавершенного строительства, образованного проекцией вновь образованного наземного конструктивного элемента здания, сооружения, объекта незавершенного строительства,

– часть контура здания, сооружения, объекта незавершенного строительства, образованного проекцией вновь образованного надземного конструктивного элемента здания, сооружения, объекта незавершенного строительства,

– часть контура здания, сооружения, объекта незавершенного строительства, образованного проекцией вновь образованного подземного конструктивного элемента здания, сооружения, объекта незавершенного строительства,

– пункт опорной межевой сети,

– направления геодезических построений при определении координат характерных точек границ земельного участка,

контур сооружения, объекта незавершенного строительства, представляющий собой окружность, размеры которой не могут быть переданы в масштабе графической части

АКТ СОГЛАСОВАНИЯ МЕСТОПОЛОЖЕНИЯ ГРАНИЦ ЗЕМЕЛЬНЫХ УЧАСТКОВ ПРИ ВЫПОЛНЕНИИ КОМПЛЕКСНЫХ КАДАСТРОВЫХ РАБОТ

74:33:0311001

(номер кадастрового квартала (номера смежных кадастровых кварталов), являющегося (являющихся) территорией, на которой выполняются комплексные кадастровые работы)

N п/п	Обозначение характерной точки или части границы	Отметка о согласовании (согласовано/спорное)	Кадастровые номера или обозначения смежных земельных участков	Сведения о лице, представившем возражения	Реквизиты вступившего в законную силу судебного акта
1	2	3	4	5	6
1.	40-43	согласовано	:ЗУ1	—	—
			74:33:0311001:10523	—	—
2.	43	согласовано	:ЗУ1	—	—
			74:33:0311001:200	—	—
3.	43-н88У	согласовано	:ЗУ1	—	—
			—	—	—
4.	н88У-н87У	согласовано	:ЗУ1	—	—
			74:33:0311001:111	—	—
5.	н87У-46	согласовано	:ЗУ1	—	—
			—	—	—
6.	46-44	согласовано	:ЗУ1	—	—
			74:33:0311001:196	—	—
7.	44-н146У	согласовано	:ЗУ1	—	—
			—	—	—
8.	н146У-н147У	согласовано	:ЗУ1	—	—
			74:33:0311001:166	—	—
9.	н147У-12	согласовано	:ЗУ1	—	—
			—	—	—
10.	12	согласовано	:ЗУ1	—	—
			74:33:0311001:196	—	—
11.	12-н89У	согласовано	:ЗУ1	—	—
			74:33:0311001:111	—	—
12.	н89У-42	согласовано	:ЗУ1	—	—
			—	—	—
13.	42-41	согласовано	:ЗУ1	—	—
			74:33:0311001:10523	—	—
14.	41-н215У	согласовано	:ЗУ1	—	—

АКТ СОГЛАСОВАНИЯ МЕСТОПОЛОЖЕНИЯ ГРАНИЦ ЗЕМЕЛЬНЫХ УЧАСТКОВ ПРИ ВЫПОЛНЕНИИ КОМПЛЕКСНЫХ КАДАСТРОВЫХ РАБОТ

74:33:0311001

(номер кадастрового квартала (номера смежных кадастровых кварталов), являющегося (являющихся) территорией, на которой выполняются комплексные кадастровые работы)

1	2	3	4	5	6
			—	—	—
15.	н215У-н218У	согласовано	:ЗУ1	—	—
			:ЗУ2	—	—
16.	н218У-н219У	согласовано	:ЗУ1	—	—
			—	—	—
17.	н219У-51	согласовано	:ЗУ1	—	—
			:ЗУ12(2)	—	—
18.	51-47	согласовано	:ЗУ1	—	—
			74:33:0311001:199	—	—
19.	47-38	согласовано	:ЗУ1	—	—
			—	—	—
20.	38-39	согласовано	:ЗУ1	—	—
			74:33:0311001:10144	—	—
21.	39-40	согласовано	:ЗУ1	—	—
			—	—	—
22.	н156У-н156У	согласовано	:ЗУ1	—	—
			74:33:0311001:167	—	—
23.	н229У-н54У	согласовано	:ЗУ2	—	—
			:ЗУ20	—	—
24.	н54У-н53У	согласовано	:ЗУ2	—	—
			74:33:0311001:104	—	—
25.	н53У-57	согласовано	:ЗУ2	—	—
			—	—	—
26.	57-55	согласовано	:ЗУ2	—	—
			74:33:0311001:31	—	—
27.	55-н58У	согласовано	:ЗУ2	—	—
			—	—	—
28.	н58У-н59У	согласовано	:ЗУ2	—	—
			74:33:0311001:107	—	—
29.	н59У-9	согласовано	:ЗУ2	—	—

АКТ СОГЛАСОВАНИЯ МЕСТОПОЛОЖЕНИЯ ГРАНИЦ ЗЕМЕЛЬНЫХ УЧАСТКОВ ПРИ ВЫПОЛНЕНИИ КОМПЛЕКСНЫХ КАДАСТРОВЫХ РАБОТ

74:33:0311001

(номер кадастрового квартала (номера смежных кадастровых кварталов), являющегося (являющихся) территорией, на которой выполняются комплексные кадастровые работы)

1	2	3	4	5	6
			—	—	—
30.	9-н55У	согласовано	:ЗУ2	—	—
			74:33:0311001:104	—	—
31.	н55У-н235У	согласовано	:ЗУ2	—	—
			:ЗУ20	—	—
32.	н235У-52	согласовано	:ЗУ2	—	—
			—	—	—
33.	52-54	согласовано	:ЗУ2	—	—
			74:33:0311001:11273	—	—
34.	54-н218У	согласовано	:ЗУ2	—	—
			—	—	—
35.	н215У-н229У	согласовано	:ЗУ2	—	—
			—	—	—
36.	н79У-н79У	согласовано	:ЗУ2	—	—
			74:33:0311001:108	—	—
37.	59-59	согласовано	:ЗУ2	—	—
			74:33:0311001:9837	—	—
38.	72-73	согласовано	:ЗУ3	—	—
			74:33:0311001:180	—	—
39.	73-72	согласовано	:ЗУ3	—	—
			—	—	—
40.	82-81	согласовано	:ЗУ3	—	—
			74:33:0311001:48	—	—
41.	81	согласовано	:ЗУ3	—	—
			74:33:0311001:59	—	—
42.	81-н42У	согласовано	:ЗУ3	—	—
			—	—	—
43.	н42У-н41У	согласовано	:ЗУ3	—	—
			74:33:0311001:102	—	—
44.	н41У-96	согласовано	:ЗУ3	—	—

АКТ СОГЛАСОВАНИЯ МЕСТОПОЛОЖЕНИЯ ГРАНИЦ ЗЕМЕЛЬНЫХ УЧАСТКОВ ПРИ ВЫПОЛНЕНИИ КОМПЛЕКСНЫХ КАДАСТРОВЫХ РАБОТ

74:33:0311001

(номер кадастрового квартала (номера смежных кадастровых кварталов), являющегося (являющихся) территорией, на которой выполняются комплексные кадастровые работы)

1	2	3	4	5	6
			—	—	—
45.	96-82	согласовано	:ЗУ3	—	—
			74:33:0311001:59	—	—
46.	н31У-н31У	согласовано	:ЗУ3	—	—
			74:33:0311001:101	—	—
47.	77-67	согласовано	:ЗУ3	—	—
			—	—	—
48.	67-66	согласовано	:ЗУ3	—	—
			74:33:0311001:11312	—	—
49.	66-76	согласовано	:ЗУ3	—	—
			—	—	—
50.	76-77	согласовано	:ЗУ3	—	—
			74:33:0311001:251	—	—
51.	62-62	согласовано	:ЗУ3	—	—
			74:33:0311001:10173	—	—
52.	100-98	согласовано	:ЗУ4	—	—
			74:33:0311001:182	—	—
53.	98-н253У	согласовано	:ЗУ4	—	—
			—	—	—
54.	н253У-97	согласовано	:ЗУ4	—	—
			:ЗУ5	—	—
55.	97	согласовано	:ЗУ4	—	—
			74:33:0311001:180	—	—
56.	97-100	согласовано	:ЗУ4	—	—
			—	—	—
57.	н253У-124	согласовано	:ЗУ5	—	—
			—	—	—
58.	124-125	согласовано	:ЗУ5	—	—
			74:33:0311001:4	—	—
59.	125-123	согласовано	:ЗУ5	—	—

АКТ СОГЛАСОВАНИЯ МЕСТОПОЛОЖЕНИЯ ГРАНИЦ ЗЕМЕЛЬНЫХ УЧАСТКОВ ПРИ ВЫПОЛНЕНИИ КОМПЛЕКСНЫХ КАДАСТРОВЫХ РАБОТ

74:33:0311001

(номер кадастрового квартала (номера смежных кадастровых кварталов), являющегося (являющихся) территорией, на которой выполняются комплексные кадастровые работы)

1	2	3	4	5	6
			—	—	—
60.	123-122	согласовано	:ЗУ5	—	—
			74:33:0311001:34	—	—
61.	122-114	согласовано	:ЗУ5	—	—
			—	—	—
62.	114-97	согласовано	:ЗУ5	—	—
			74:33:0311001:180	—	—
63.	н259У-н259У	согласовано	:ЗУ5	—	—
			—	—	—
64.	121-н24У	согласовано	:ЗУ5	—	—
			—	—	—
65.	н24У-н23У	согласовано	:ЗУ5	—	—
			74:33:0311001:91	—	—
66.	н23У-118	согласовано	:ЗУ5	—	—
			—	—	—
67.	118-121	согласовано	:ЗУ5	—	—
			74:33:0311001:29	—	—
68.	128-129	согласовано	:ЗУ5	—	—
			74:33:0311001:40	—	—
69.	129-130	согласовано	:ЗУ5	—	—
			—	—	—
70.	130-131	согласовано	:ЗУ5	—	—
			74:33:0311001:40	—	—
71.	131-128	согласовано	:ЗУ5	—	—
			—	—	—
72.	107-107	согласовано	:ЗУ5	—	—
			74:33:0311001:18	—	—
73.	102-115	согласовано	:ЗУ5	—	—
			—	—	—
74.	115-117	согласовано	:ЗУ5	—	—

АКТ СОГЛАСОВАНИЯ МЕСТОПОЛОЖЕНИЯ ГРАНИЦ ЗЕМЕЛЬНЫХ УЧАСТКОВ ПРИ ВЫПОЛНЕНИИ КОМПЛЕКСНЫХ КАДАСТРОВЫХ РАБОТ

74:33:0311001

(номер кадастрового квартала (номера смежных кадастровых кварталов), являющегося (являющихся) территорией, на которой выполняются комплексные кадастровые работы)

1	2	3	4	5	6
			74:33:0311001:195	—	—
75.	117-103	согласовано	:ЗУ5	—	—
			—	—	—
76.	103-102	согласовано	:ЗУ5	—	—
			74:33:0311001:10131	—	—
77.	135	согласовано	:ЗУ6	—	—
			74:33:0311001:34	—	—
78.	135-134	согласовано	:ЗУ6	—	—
			—	—	—
79.	134-132	согласовано	:ЗУ6	—	—
			74:33:0311001:10402	—	—
80.	132-138	согласовано	:ЗУ6	—	—
			—	—	—
81.	138-19	согласовано	:ЗУ6	—	—
			74:33:0311001:78	—	—
82.	19-н10У	согласовано	:ЗУ6	—	—
			74:33:0311001:129	—	—
83.	н10У-5	согласовано	:ЗУ6	—	—
			74:33:0311001:67	—	—
84.	5	согласовано	:ЗУ6	—	—
			74:33:0311001:43	—	—
85.	5-135	согласовано	:ЗУ6	—	—
			—	—	—
86.	136	согласовано	:ЗУ6	—	—
			74:33:0311001:43	—	—
87.	136-н118У	согласовано	:ЗУ6	—	—
			—	—	—
88.	н118У-15	согласовано	:ЗУ6	—	—
			74:33:0311001:129	—	—
89.	15-137	согласовано	:ЗУ6	—	—

АКТ СОГЛАСОВАНИЯ МЕСТОПОЛОЖЕНИЯ ГРАНИЦ ЗЕМЕЛЬНЫХ УЧАСТКОВ ПРИ ВЫПОЛНЕНИИ КОМПЛЕКСНЫХ КАДАСТРОВЫХ РАБОТ

74:33:0311001

(номер кадастрового квартала (номера смежных кадастровых кварталов), являющегося (являющихся) территорией, на которой выполняются комплексные кадастровые работы)

1	2	3	4	5	6
			74:33:0311001:78	—	—
90.	137-136	согласовано	:ЗУ6	—	—
			—	—	—
91.	144-143	согласовано	:ЗУ7	—	—
			74:33:0311001:10402	—	—
92.	143-184	согласовано	:ЗУ7	—	—
			—	—	—
93.	184-182	согласовано	:ЗУ7	—	—
			74:33:0311001:9838	—	—
94.	182-139	согласовано	:ЗУ7	—	—
			—	—	—
95.	139-142	согласовано	:ЗУ7	—	—
			74:33:0311001:10174	—	—
96.	142-153	согласовано	:ЗУ7	—	—
			—	—	—
97.	153-177	согласовано	:ЗУ7	—	—
			74:33:0311001:106	—	—
98.	177-178	согласовано	:ЗУ7	—	—
			—	—	—
99.	178	согласовано	:ЗУ7	—	—
			74:33:0311001:256	—	—
100.	178-144	согласовано	:ЗУ7	—	—
			—	—	—
101.	145-152	согласовано	:ЗУ7	—	—
			74:33:0311001:106	—	—
102.	152-181	согласовано	:ЗУ7	—	—
			—	—	—
103.	181-141	согласовано	:ЗУ7	—	—
			74:33:0311001:44	—	—
104.	141-140	согласовано	:ЗУ7	—	—

АКТ СОГЛАСОВАНИЯ МЕСТОПОЛОЖЕНИЯ ГРАНИЦ ЗЕМЕЛЬНЫХ УЧАСТКОВ ПРИ ВЫПОЛНЕНИИ КОМПЛЕКСНЫХ КАДАСТРОВЫХ РАБОТ

74:33:0311001

(номер кадастрового квартала (номера смежных кадастровых кварталов), являющегося (являющихся) территорией, на которой выполняются комплексные кадастровые работы)

1	2	3	4	5	6
			74:33:0311001:10174	—	—
105.	140-145	согласовано	:ЗУ7	—	—
			—	—	—
106.	193	согласовано	:ЗУ8	—	—
			74:33:0311001:206	—	—
107.	193-н390У	согласовано	:ЗУ8	—	—
			—	—	—
108.	н390У-н317У	согласовано	:ЗУ8	—	—
			:ЗУ22	—	—
109.	н317У-187	согласовано	:ЗУ8	—	—
			—	—	—
110.	187-185	согласовано	:ЗУ8	—	—
			74:33:0311001:11499	—	—
111.	185-188	согласовано	:ЗУ8	—	—
			—	—	—
112.	188-192	согласовано	:ЗУ8	—	—
			74:33:0311001:206	—	—
113.	192-194	согласовано	:ЗУ8	—	—
			—	—	—
114.	194-241	согласовано	:ЗУ8	—	—
			74:33:0311001:242	—	—
115.	241-193	согласовано	:ЗУ8	—	—
			—	—	—
116.	244-243	согласовано	:ЗУ9	—	—
			—	—	—
117.	243-242	согласовано	:ЗУ9	—	—
			74:33:0311001:11279	—	—
118.	242-254	согласовано	:ЗУ9	—	—
			—	—	—
119.	254-261	согласовано	:ЗУ9	—	—

АКТ СОГЛАСОВАНИЯ МЕСТОПОЛОЖЕНИЯ ГРАНИЦ ЗЕМЕЛЬНЫХ УЧАСТКОВ ПРИ ВЫПОЛНЕНИИ КОМПЛЕКСНЫХ КАДАСТРОВЫХ РАБОТ

74:33:0311001

(номер кадастрового квартала (номера смежных кадастровых кварталов), являющегося (являющихся) территорией, на которой выполняются комплексные кадастровые работы)

1	2	3	4	5	6
			74:33:0311001:233	—	—
120.	261-273	согласовано	:ЗУ9	—	—
			74:33:0311001:234	—	—
121.	273-252	согласовано	:ЗУ9	—	—
			—	—	—
122.	252-244	согласовано	:ЗУ9	—	—
			74:33:0311001:11499	—	—
123.	276-277	согласовано	:ЗУ9	—	—
			74:33:0311001:234	—	—
124.	277-276	согласовано	:ЗУ9	—	—
			—	—	—
125.	274-275	согласовано	:ЗУ9	—	—
			74:33:0311001:234	—	—
126.	275-253	согласовано	:ЗУ9	—	—
			—	—	—
127.	253	согласовано	:ЗУ9	—	—
			74:33:0311001:201	—	—
128.	253-274	согласовано	:ЗУ9	—	—
			—	—	—
129.	н330У-280	согласовано	:ЗУ10	—	—
			—	—	—
130.	280-279	согласовано	:ЗУ10	—	—
			74:33:0311001:11506	—	—
131.	279-286	согласовано	:ЗУ10	—	—
			—	—	—
132.	286-290	согласовано	:ЗУ10	—	—
			74:33:0311001:24	—	—
133.	290-278	согласовано	:ЗУ10	—	—
			—	—	—
134.	278	согласовано	:ЗУ10	—	—

АКТ СОГЛАСОВАНИЯ МЕСТОПОЛОЖЕНИЯ ГРАНИЦ ЗЕМЕЛЬНЫХ УЧАСТКОВ ПРИ ВЫПОЛНЕНИИ КОМПЛЕКСНЫХ КАДАСТРОВЫХ РАБОТ

74:33:0311001

(номер кадастрового квартала (номера смежных кадастровых кварталов), являющегося (являющихся) территорией, на которой выполняются комплексные кадастровые работы)

1	2	3	4	5	6
			74:33:0311001:11282	—	—
135.	278-285	согласовано	:ЗУ10	—	—
			—	—	—
136.	285-283	согласовано	:ЗУ10	—	—
			74:33:0311001:23	—	—
137.	283-н330У	согласовано	:ЗУ10	—	—
			:ЗУ11	—	—
138.	н109У-н109У	согласовано	:ЗУ10	—	—
			74:33:0311001:113	—	—
139.	н203У-н203У	согласовано	:ЗУ10	—	—
			74:33:0311001:197	—	—
140.	35-34	согласовано	:ЗУ11	—	—
			74:33:0311001:175	—	—
141.	34-301	согласовано	:ЗУ11	—	—
			74:33:0311001:240	—	—
142.	301-293	согласовано	:ЗУ11	—	—
			—	—	—
143.	293-291	согласовано	:ЗУ11	—	—
			74:33:0311001:10364(1)	—	—
144.	291-н330У	согласовано	:ЗУ11	—	—
			—	—	—
145.	283-296	согласовано	:ЗУ11	—	—
			74:33:0311001:23	—	—
146.	296-29	согласовано	:ЗУ11	—	—
			74:33:0311001:9844	—	—
147.	29-28	согласовано	:ЗУ11	—	—
			74:33:0311001:173	—	—
148.	28-305	согласовано	:ЗУ11	—	—
			74:33:0311001:9844	—	—
149.	305-295	согласовано	:ЗУ11	—	—

АКТ СОГЛАСОВАНИЯ МЕСТОПОЛОЖЕНИЯ ГРАНИЦ ЗЕМЕЛЬНЫХ УЧАСТКОВ ПРИ ВЫПОЛНЕНИИ КОМПЛЕКСНЫХ КАДАСТРОВЫХ РАБОТ

74:33:0311001

(номер кадастрового квартала (номера смежных кадастровых кварталов), являющегося (являющихся) территорией, на которой выполняются комплексные кадастровые работы)

1	2	3	4	5	6
			—	—	—
150.	295	согласовано	:ЗУ11	—	—
			74:33:0311001:23	—	—
151.	295-294	согласовано	:ЗУ11	—	—
			—	—	—
152.	294	согласовано	:ЗУ11	—	—
			74:33:0311001:10364(2)	—	—
153.	294-30	согласовано	:ЗУ11	—	—
			—	—	—
154.	30	согласовано	:ЗУ11	—	—
			74:33:0311001:240	—	—
155.	30-36	согласовано	:ЗУ11	—	—
			74:33:0311001:175	—	—
156.	36-35	согласовано	:ЗУ11	—	—
			74:33:0311001:259	—	—
157.	23-327	согласовано	:ЗУ12	—	—
			74:33:0311001:66	—	—
158.	327-306	согласовано	:ЗУ12	—	—
			—	—	—
159.	306-307	согласовано	:ЗУ12	—	—
			74:33:0311001:10175	—	—
160.	307-322	согласовано	:ЗУ12	—	—
			—	—	—
161.	322	согласовано	:ЗУ12	—	—
			74:33:0311001:207	—	—
162.	322-н194У	согласовано	:ЗУ12	—	—
			—	—	—
163.	н194У-н179У	согласовано	:ЗУ12	—	—
			74:33:0311001:172	—	—
164.	н179У-23	согласовано	:ЗУ12	—	—

АКТ СОГЛАСОВАНИЯ МЕСТОПОЛОЖЕНИЯ ГРАНИЦ ЗЕМЕЛЬНЫХ УЧАСТКОВ ПРИ ВЫПОЛНЕНИИ КОМПЛЕКСНЫХ КАДАСТРОВЫХ РАБОТ

74:33:0311001

(номер кадастрового квартала (номера смежных кадастровых кварталов), являющегося (являющихся) территорией, на которой выполняются комплексные кадастровые работы)

1	2	3	4	5	6
			74:33:0311001:170	—	—
165.	328-328	согласовано	:ЗУ12	—	—
			74:33:0311001:9836	—	—
166.	320-51	согласовано	:ЗУ12	—	—
			74:33:0311001:199	—	—
167.	51-н219У	согласовано	:ЗУ12	—	—
			:ЗУ1	—	—
168.	н219У-324	согласовано	:ЗУ12	—	—
			—	—	—
169.	324-323	согласовано	:ЗУ12	—	—
			74:33:0311001:222	—	—
170.	323	согласовано	:ЗУ12	—	—
			74:33:0311001:66	—	—
171.	323-н171У	согласовано	:ЗУ12	—	—
			—	—	—
172.	н171У-н183У	согласовано	:ЗУ12	—	—
			74:33:0311001:170	—	—
173.	н183У-н195У	согласовано	:ЗУ12	—	—
			74:33:0311001:172	—	—
174.	н195У-321	согласовано	:ЗУ12	—	—
			—	—	—
175.	321	согласовано	:ЗУ12	—	—
			74:33:0311001:207	—	—
176.	321-315	согласовано	:ЗУ12	—	—
			—	—	—
177.	315-316	согласовано	:ЗУ12	—	—
			74:33:0311001:10364(2)	—	—
178.	316-318	согласовано	:ЗУ12	—	—
			—	—	—
179.	318-317	согласовано	:ЗУ12	—	—

АКТ СОГЛАСОВАНИЯ МЕСТОПОЛОЖЕНИЯ ГРАНИЦ ЗЕМЕЛЬНЫХ УЧАСТКОВ ПРИ ВЫПОЛНЕНИИ КОМПЛЕКСНЫХ КАДАСТРОВЫХ РАБОТ

74:33:0311001

(номер кадастрового квартала (номера смежных кадастровых кварталов), являющегося (являющихся) территорией, на которой выполняются комплексные кадастровые работы)

1	2	3	4	5	6
			74:33:0311001:176	—	—
180.	317-320	согласовано	:ЗУ12	—	—
			—	—	—
181.	335-336	согласовано	:ЗУ13	—	—
			74:33:0311001:21	—	—
182.	336-335	согласовано	:ЗУ13	—	—
			—	—	—
183.	337	согласовано	:ЗУ14	—	—
			74:33:0311001:193	—	—
184.	337-н364У	согласовано	:ЗУ14	—	—
			—	—	—
185.	н364У-н365У	согласовано	:ЗУ14	—	—
			:ЗУ15	—	—
186.	н365У-338	согласовано	:ЗУ14	—	—
			—	—	—
187.	338-339	согласовано	:ЗУ14	—	—
			74:33:0311001:60	—	—
188.	339-337	согласовано	:ЗУ14	—	—
			—	—	—
189.	н364У-341	согласовано	:ЗУ15	—	—
			—	—	—
190.	341-342	согласовано	:ЗУ15	—	—
			74:33:0311001:267	—	—
191.	342-н365У	согласовано	:ЗУ15	—	—
			—	—	—
192.	н371У-н371У	согласовано	:ЗУ16	—	—
			—	—	—
193.	н375У-н375У	согласовано	:ЗУ17	—	—
			—	—	—
194.	н379У-н379У	согласовано	:ЗУ18	—	—

АКТ СОГЛАСОВАНИЯ МЕСТОПОЛОЖЕНИЯ ГРАНИЦ ЗЕМЕЛЬНЫХ УЧАСТКОВ ПРИ ВЫПОЛНЕНИИ КОМПЛЕКСНЫХ КАДАСТРОВЫХ РАБОТ

74:33:0311001

(номер кадастрового квартала (номера смежных кадастровых кварталов), являющегося (являющихся) территорией, на которой выполняются комплексные кадастровые работы)

1	2	3	4	5	6
			—	—	—
195.	343-345	согласовано	:ЗУ19	—	—
			74:33:0311001:25	—	—
196.	345-346	согласовано	:ЗУ19	—	—
			74:33:0311001:27	—	—
197.	346-343	согласовано	:ЗУ19	—	—
			—	—	—
198.	н229У-н235У	согласовано	:ЗУ20	—	—
			—	—	—
199.	н55У-н54У	согласовано	:ЗУ20	—	—
			74:33:0311001:104	—	—
200.	н386У-н386У	согласовано	:ЗУ21	—	—
			—	—	—
201.	н390У-351	согласовано	:ЗУ22	—	—
			—	—	—
202.	351-347	согласовано	:ЗУ22	—	—
			74:33:0311001:11499	—	—
203.	347-н317У	согласовано	:ЗУ22	—	—
			—	—	—
204.	н10У-6	согласовано	74:33:0311001:67	—	—
			74:33:0311001:129	—	—
205.	6-5	согласовано	74:33:0311001:67	—	—
			74:33:0311001:43	—	—
206.	5-н10У	согласовано	74:33:0311001:67	—	—
			:ЗУ6(1)	—	—
207.	н12У-н12У	согласовано	74:33:0311001:82	—	—
			—	—	—
208.	н19У-н20У	согласовано	74:33:0311001:84	—	—
			74:33:0311001:143	—	—
209.	н20У-7	согласовано	74:33:0311001:84	—	—

АКТ СОГЛАСОВАНИЯ МЕСТОПОЛОЖЕНИЯ ГРАНИЦ ЗЕМЕЛЬНЫХ УЧАСТКОВ ПРИ ВЫПОЛНЕНИИ КОМПЛЕКСНЫХ КАДАСТРОВЫХ РАБОТ

74:33:0311001

(номер кадастрового квартала (номера смежных кадастровых кварталов), являющегося (являющихся) территорией, на которой выполняются комплексные кадастровые работы)

1	2	3	4	5	6
			—	—	—
210.	7-8	согласовано	74:33:0311001:84	—	—
			74:33:0311001:211	—	—
211.	8-н19У	согласовано	74:33:0311001:84	—	—
			—	—	—
212.	н23У-н24У	согласовано	74:33:0311001:91	—	—
			—	—	—
213.	н24У-н23У	согласовано	74:33:0311001:91	—	—
			:ЗУ5	—	—
214.	н41У-н42У	согласовано	74:33:0311001:102	—	—
			—	—	—
215.	н42У-н41У	согласовано	74:33:0311001:102	—	—
			:ЗУ3	—	—
216.	9	согласовано	74:33:0311001:104	—	—
			74:33:0311001:31	—	—
217.	9-н53У	согласовано	74:33:0311001:104	—	—
			—	—	—
218.	н58У-н59У	согласовано	74:33:0311001:107	—	—
			—	—	—
219.	н88У-14	согласовано	74:33:0311001:111	—	—
			—	—	—
220.	14-13	согласовано	74:33:0311001:111	—	—
			74:33:0311001:200	—	—
221.	13-11	согласовано	74:33:0311001:111	—	—
			—	—	—
222.	11-10	согласовано	74:33:0311001:111	—	—
			74:33:0311001:10523	—	—
223.	10-н89У	согласовано	74:33:0311001:111	—	—
			—	—	—
224.	12-н87У	согласовано	74:33:0311001:111	—	—

АКТ СОГЛАСОВАНИЯ МЕСТОПОЛОЖЕНИЯ ГРАНИЦ ЗЕМЕЛЬНЫХ УЧАСТКОВ ПРИ ВЫПОЛНЕНИИ КОМПЛЕКСНЫХ КАДАСТРОВЫХ РАБОТ

74:33:0311001

(номер кадастрового квартала (номера смежных кадастровых кварталов), являющегося (являющихся) территорией, на которой выполняются комплексные кадастровые работы)

1	2	3	4	5	6
			—	—	—
225.	н90У-н90У	согласовано	74:33:0311001:113	—	—
			:ЗУ10	—	—
226.	н118У-6	согласовано	74:33:0311001:129	—	—
			—	—	—
227.	6	согласовано	74:33:0311001:129	—	—
			74:33:0311001:43	—	—
228.	н10У-19	согласовано	74:33:0311001:129	—	—
			:ЗУ6(1)	—	—
229.	19-15	согласовано	74:33:0311001:129	—	—
			74:33:0311001:78	—	—
230.	15-н118У	согласовано	74:33:0311001:129	—	—
			:ЗУ6(2)	—	—
231.	20	согласовано	74:33:0311001:143	—	—
			74:33:0311001:211	—	—
232.	20-н20У	согласовано	74:33:0311001:143	—	—
			—	—	—
233.	н19У-20	согласовано	74:33:0311001:143	—	—
			—	—	—
234.	н127У-н127У	согласовано	74:33:0311001:151	—	—
			—	—	—
235.	21	согласовано	74:33:0311001:153	—	—
			74:33:0311001:246	—	—
236.	21-21	согласовано	74:33:0311001:153	—	—
			—	—	—
237.	н146У-н147У	согласовано	74:33:0311001:166	—	—
			—	—	—
238.	н171У-24	согласовано	74:33:0311001:170	—	—
			—	—	—
239.	24-23	согласовано	74:33:0311001:170	—	—

АКТ СОГЛАСОВАНИЯ МЕСТОПОЛОЖЕНИЯ ГРАНИЦ ЗЕМЕЛЬНЫХ УЧАСТКОВ ПРИ ВЫПОЛНЕНИИ КОМПЛЕКСНЫХ КАДАСТРОВЫХ РАБОТ

74:33:0311001

(номер кадастрового квартала (номера смежных кадастровых кварталов), являющегося (являющихся) территорией, на которой выполняются комплексные кадастровые работы)

1	2	3	4	5	6
			74:33:0311001:66	—	—
240.	23-н179У	согласовано	74:33:0311001:170	—	—
			:ЗУ12(1)	—	—
241.	н179У-н183У	согласовано	74:33:0311001:170	—	—
			74:33:0311001:172	—	—
242.	н183У-н171У	согласовано	74:33:0311001:170	—	—
			:ЗУ12(2)	—	—
243.	н179У-н194У	согласовано	74:33:0311001:172	—	—
			:ЗУ12(1)	—	—
244.	н194У-25	согласовано	74:33:0311001:172	—	—
			—	—	—
245.	25-27	согласовано	74:33:0311001:172	—	—
			74:33:0311001:207	—	—
246.	27-н195У	согласовано	74:33:0311001:172	—	—
			—	—	—
247.	н195У-н183У	согласовано	74:33:0311001:172	—	—
			:ЗУ12(2)	—	—
248.	29-28	согласовано	74:33:0311001:173	—	—
			74:33:0311001:9844	—	—
249.	30-34	согласовано	74:33:0311001:175	—	—
			74:33:0311001:240	—	—
250.	35-36	согласовано	74:33:0311001:175	—	—
			74:33:0311001:259	—	—

Председатель согласительной комиссии: _____ _____

м.п. (подпись) (фамилия, инициалы)

КАРТА-ПЛАН ТЕРРИТОРИИ

Приложение

№ п/п	Наименование документа
1	**2**
1.	*Постановление Администрации города Магнитогорска "Об утверждении Проекта межевания территории 143 микрорайона города Магнитогорска" №15337-П от 05.12.2019*
2.	*Постановление Администрации города Магнитогорска "Об утверждении документации о внесении изменений в проект планировки территории, утвержденной постановлением администрации города от 01.09.2015 №11670-П, и проекта межевания территории 144 микрорайона г.Магнитогорска" №13683-П от 02.12.2020*
3.	*Проект межевания территории. Материалы основной (утверждаемой) части проекта межевания территории 143 микрорайона №б/н от 05.12.2019*
4.	*Проект межевания территории. Материалы основной (утверждаемой) части проекта межевания территории 144 микрорайона №б/н от 02.12.2020*
5.	*Ответы Управления Росреестра по Челябинской области "Об отказе в предоставлении документов ГФД" №11198,11207,11209 от 23.03.2021*
6.	*Извещения о начале выполнения комплексных кадастровых работ №б/н от 17.03.2021*