


Масштаб 1:700 Система координат: МСК - 74



- граница образуемого земельного участка



- границы учтенного земельного участка по данным ГКН

n1 - обозначение характерных точек

:13 - обозначение номера учтенного земельного участка

74:33:1303001 - обозначение номера кадастрового квартала

Заявитель: Валеев И.И.				Схема № 4228 от 06.09.2022г.		
Должность	Фамилия	Подпись	Дата	Схема расположения земельного участка или земельных участков на кадастровом плане территории	Страница	Страниц
Директор	Дьяконов		06.09.2022		2	2
Геодезист	Стародубцев		06.09.2022	Челябинская область, г.Магнитогорск, ул.Гаражная, 1	2022 год	
					ООО «Недра» г.Магнитогорск	



Утверждена
Постановлением администрации
города Магнитогорска
от _____ № _____

Согласовано
Начальник Управления Архитектуры и
Градостроительства администрации
города Магнитогорска Челябинской области
_____ А.С.Зайцев

**Схема расположения земельного участка или земельных участков на
кадастровом плане территории**

Условный номер земельного участка:
Площадь земельного участка: 1251 кв.м.

Обозначение земельного участка		
Обозначение характерных точек границы	Координаты, м	
	X	Y
1	2	3
н1	415 029.30	1 371 159.10
н2	415 030.96	1 371 161.75
н3	415 031.23	1 371 163.11
н4	415 039.40	1 371 169.33
н5	415 047.58	1 371 177.33
н6	415 050.46	1 371 180.19
н7	415 051.17	1 371 181.08
н8	415 034.49	1 371 200.17
н9	415 029.45	1 371 195.56
н10	415 028.66	1 371 195.92
н11	415 015.55	1 371 183.84
н12	415 000.27	1 371 170.26
н13	415 019.44	1 371 146.64
н14	415 021.80	1 371 149.73
н15	415 022.38	1 371 150.61
н1	415 029.30	1 371 159.10

Заявитель: Валеев И.И.				Схема № 4228 от 06.09.2022г.		
Должность	Фамилия	Подпись	Дата	Схема расположения земельного участка или земельных участков на кадастровом плане территории	Страница	Страниц
Директор	Дьяконов		06.09.2022		1	2
Геодезист	Стародубцев		06.09.2022	Челябинская область, г.Магнитогорск, ул.Гаражная, 1	2022 год	
					ООО «Недра» г.Магнитогорск	

