

УТВЕРЖДЕНА

от \_\_\_\_\_ № \_\_\_\_\_  
СОГЛАСОВАНО

**Схема расположения земельного участка  
или земельных участков на кадастровом плане территории**

Условный номер земельного участка :ЗУ1


Площадь земельного участка 2646 м<sup>2</sup>

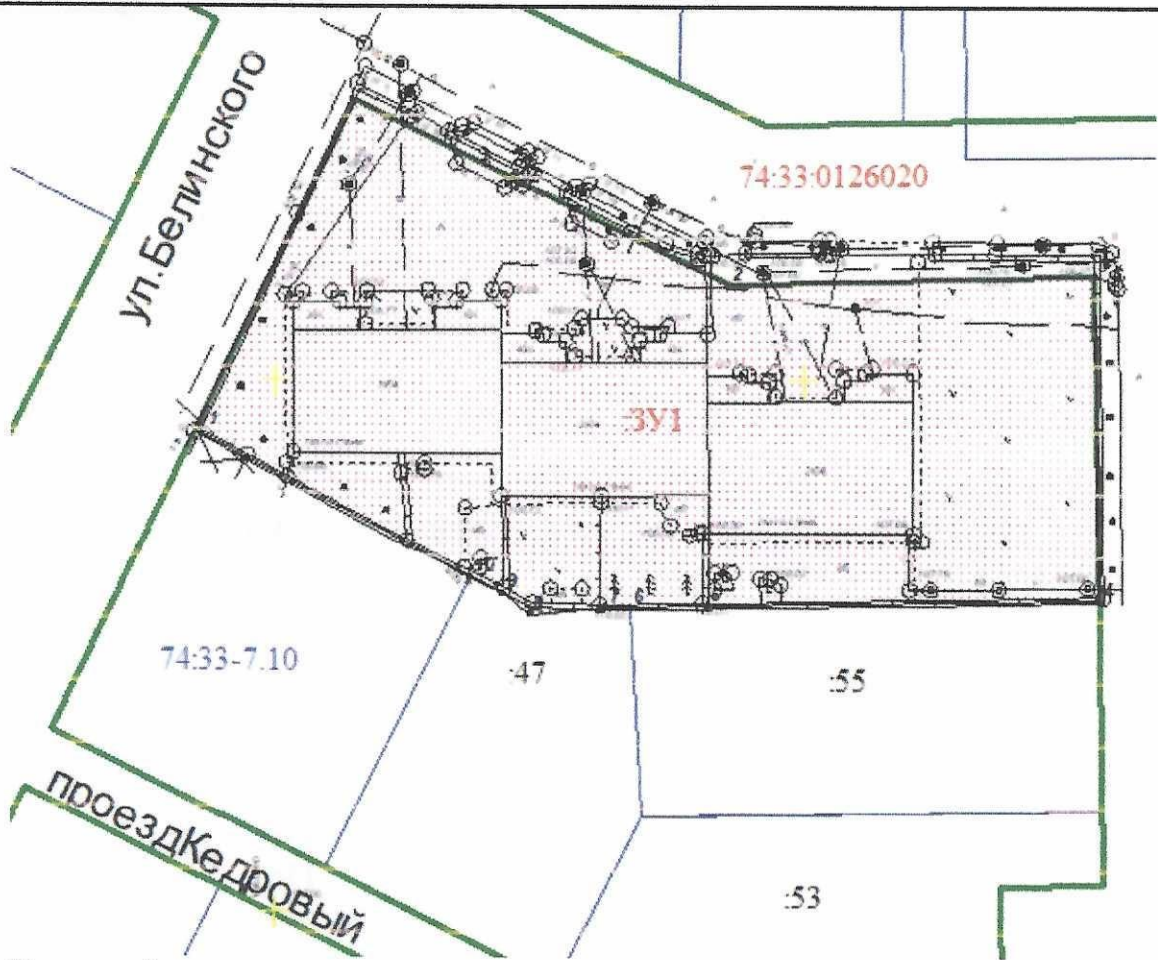
Система координат МСК74

Обозначение характерных точек границ	Координаты, м	
	X	Y
1	413776,38	1361607,29
2	413758,68	1361642,97
3	413759,21	1361677,58
4	413729,47	1361678,03
5	413728,81	1361640,87
6	413728,68	1361633,63
7	413728,64	1361631,26
8	413727,96	1361624,09
9	413729,91	1361621,50
10	413731,52	1361618,40
11	413745,26	1361592,36
1	413776,38	1361607,29


Заявитель: Буданова Наталья Викторовна, Буданов Сергей Павлович, Чечина Алевтина Ильинична, Устимова Татьяна Николаевна, Чиж Ольга Викторовна, Евсева Эльмира Рашитовна

Схема № 175-2022


Должность	Фамилия	Подпись	Дата	Границы земельного участка г. Магнитогорск, ул. Белинского, д. 9	ООО «ГеоСфера» г. Магнитогорска тел. 8-982-365-54-91	
Кад.инженер	Астахова		19.10.22			
Страница		1		Страниц		2



Условные обозначения:



- границы образуемого земельного участка



- границы учтенного земельного участка по данным ГКН

1

- обозначение характерных точек

74:33:0126020

- обозначение кадастрового квартала

:ЗУ1

- обозначение образуемого земельного участка

74:33-7.10

- территориальная зона

Масштаб: 1:700

№ схемы 175-2022

Страница

2

Страниц

2