

Перечень координат границ зоны планируемого размещения линейных объектов

Чертеж красных линий. Чертеж границ зон планируемого размещения линейных объектов. М1:1000

№	X	Y
1	416510,64	1366422,83
2	416508,60	1366402,81
3	416478,77	1366405,88
4	416460,25	1366405,87
5	416425,47	1366405,06
6	416364,46	1366411,06
7	416363,88	1366406,81
8	416321,53	1366412,54
9	416320,41	1366404,28
10	416315,25	1366404,84
11	416309,77	1366397,38
12	416232,70	1366405,63
13	416224,60	1366330,19
14	416194,69	1366313,55
15	416116,55	1366293,98
16	416110,22	1366283,43
17	416066,27	1366265,30
18	416062,26	1366268,39
19	416046,32	1366262,09
20	416014,81	1366258,47
21	416015,26	1366237,22
22	416018,80	1366223,88
23	416019,31	1366177,30
24	415960,64	1366169,90
25	415959,02	1366071,14
26	415952,02	1366071,26
27	415950,46	1365976,27
28	415957,46	1365976,15
29	415957,05	1365951,16
30	415950,05	1365951,27
31	415946,30	1365722,80
32	415778,26	1365725,84
33	415771,54	1365719,34
34	415691,11	1365720,66
35	415555,54	1365665,98
36	415557,41	1365661,34
37	415541,64	1365654,99
38	415539,77	1365659,64
39	415338,68	1365578,54
40	415139,75	1365581,85
41	415128,45	1365550,34
42	415019,26	1365514,30
43	415007,56	1365527,01
44	415063,96	1365560,19
45	415116,76	1365643,31
46	415151,56	1365642,57
47	415150,51	1365592,67
48	415336,64	1365589,58
49	415644,78	1365713,83
50	415637,19	1365730,82
51	415687,91	1365751,27
52	415695,29	1365751,15
53	415695,22	1365731,59
54	415767,16	1365730,41
55	415773,87	1365736,90
56	415935,48	1365734,09
57	415941,20	1366082,44
58	415948,20	1366082,32
59	415949,80	1366179,61
60	416008,20	1366186,99
61	416007,82	1366222,39
62	416004,29	1366235,67
63	416003,60	1366268,25
64	416043,63	1366272,85
65	416064,02	1366280,91
66	416067,95	1366277,89
67	416102,66	1366292,21
68	416109,45	1366303,54
69	416190,61	1366323,87
70	416214,28	1366337,02
71	416222,94	1366417,72
72	416300,00	1366409,48
73	416300,85	1366417,44
74	416310,94	1366416,36
75	416312,10	1366424,92
76	416354,46	1366419,19
77	416354,98	1366423,04
78	416425,89	1366416,07
79	416458,04	1366416,82
80	416461,99	1366418,38
81	416463,30	1366428,08


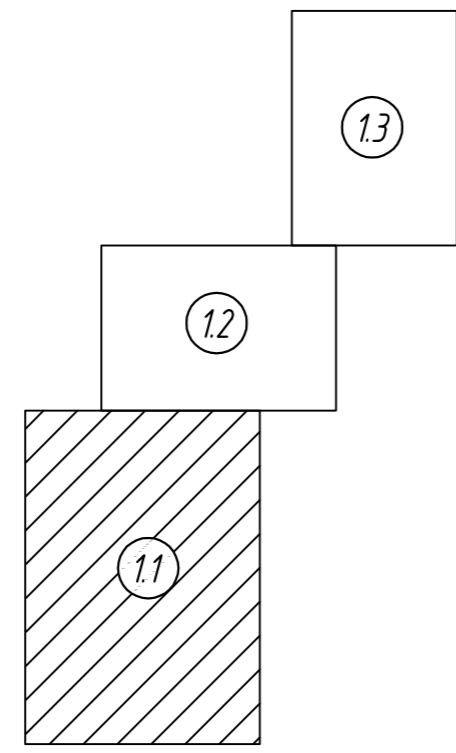



Схема расположения листов



Линия совмещения с листом 1.2



Условные графические обозначения

Наименование	Обозначение и изображение
Граница проектируемой территории	— · · · —
Действующие красные линии, границы элементов планировочной структуры	— — — — —
Зона планируемого размещения линейных объектов	▨ ▨ ▨ ▨ ▨
Граница зоны планируемого размещения линейных объектов	- - - - -
Номера характерных точек границы зоны планируемого размещения линейных объектов	1
Ось проектируемой трассы водопровода	— — — — —
Отменяемая ось трассы водопровода, утвержденная постановлением администрации от 13.04.2021 №3876-П	— — — — —
Зона планируемого размещения сооружений инженерной инфраструктуры, проектируемых в составе линейного объекта	▨ ▨ ▨ ▨ ▨
Обозначение строений и сооружений	①
Проектируемые откосы земляного полотна	▨ ▨ ▨ ▨ ▨
Проектируемая автомобильная дорога	▨ ▨ ▨ ▨ ▨
Проектируемые инженерные сети	
Низковольтная подземная линия электропередач (0,4 кВ)	— — — — —
Высоковольтная линия электропередач (10 кВ)	— — — — —
Бытовая канализация	— — — — —
Сети заземления	— — — — —
Существующие инженерные сети	
Водопровод пожарно-питьевой	— — — — —
Водопровод промышленный	— — — — —
Водопровод поливочный	— — — — —
Тепловые сети наземные	— — — — —
Тепловые сети подземные	— — — — —
Канализация бытовая	— — — — —
Канализация ливневая	— — — — —
Канализация промышленная	— — — — —
Высоковольтные воздушные линии электропередачи	— — — — —
Низковольтные воздушные линии электропередачи	— — — — —
Высоковольтный подземный электрокабель	— — — — —
Низковольтный подземный электрокабель	— — — — —
Газопровод наземный	— — — — —
Данные из ЕГРН по КПП: № КУВИ-002/2020-44.325765, № КУВИ-002/2020-44.392771 от 30.11.2020, № КУВИ-002/2021-102985043, № КУВИ-002/2021-102989881, КУВИ-002/2021-102989547 от 10.08.2021	
Кадастровый номер земельного участка	74-33-000000-12055
Границы земельных участков, стоящих на кадастровом учете	— — — — —
Границы кадастрового квартала	— — — — —
Кадастровый номер зоны с особыми условиями использования территории	74-33-227
Границы зон с особыми условиями использования территории	— — — — —

Ведомость зданий и сооружений

Номер на плане	Наименование и обозначение	Этажность	Количество		Площадь, м²		Строительный объем, м³	
			зданий	квартир	зданий	общая	зданий	общая
Существующие здания и сооружения								
1	Насосная	-	-	-	40	40	-	-
2	Строение металлическое нежилое	1	1	-	6	6	-	-
3	Строение металлическое нежилое	1	1	-	4	4	-	-
4	КПП	1	1	-	6	6	-	-
5	Строение каменное нежилое	1	1	-	51	51	-	-
6	Строение металлическое нежилое	1	1	-	24	24	-	-
7	Строение металлическое нежилое	1	1	-	8	8	-	-
8	Строение металлическое нежилое	1	1	-	8	8	-	-
10	Электрическая п/ст	1	1	-	455	455	-	-

1 Система координат - МСК 74.
2 Система высот - Балтийская.
3 Линейные объекты, подлежащие реконструкции, в связи с изменением их местоположения, в границах проектирования отсутствуют.

Ведомость зданий, строений и сооружений (продолжение)

№ по экспл.	Территориальная зона	№ земельного участка согласно сведениям ЕГРН	Вид разрешенного использования земельного участка согласно сведениям ЕГРН	Объект капитального строительства, размещенный на земельном участке, цель использования земельного участка, в соответствии с Правилами землепользования и застройки г. Магнитогорск	Наименование вида разрешенного использования земельного участка/ код по классификатору, в соответствии с Правилами землепользования и застройки г. Магнитогорск	Этажность	Кол-во квартир	Кол-во секций	Пл. застройкой, м²	Жилая пл. м²	Общая пл. м²	Населенные	Мощность / произвольность	Строит. объем, тыс. м³
Проектируемые сооружения инженерной инфраструктуры в составе линейного объекта														
11	И-2	74-33-13110016 74-33-13100011	Инженерные сооружения 1-го заводского пруда-охладителя, для размещения промышленных объектов	Насосная станция / 31	Коммунальное обслуживание / 31	1	-	-	370	-	-	-	1200 м.квд/ч	4,48
12	И-2	74-33-13110016	Инженерные сооружения 1-го заводского пруда-охладителя, для размещения промышленных объектов	Трансформаторная подстанция / 31	Коммунальное обслуживание / 31	1	-	-	70	-	-	-	10кВ	0,28
13	ПК-2	74-33-0000000-12029	Для размещения промышленных объектов	Насосная станция / 31	Коммунальное обслуживание / 31	1	-	-	340	-	-	-	300 м.квд/ч	3,4
14	ПК-2	74-33-0000000-12029	Для размещения промышленных объектов	Камера переключения / 31	Коммунальное обслуживание / 31	1	-	-	52	-	-	-	-	0,29

M55050-1-ППТ1-1						
ПАО "Магнитогорский металлургический комбинат"						
Изм.	Кол-во	Лист	Изд.	Подп.	Дата	Дата
Р.з.р.в.	Валкина					
З.д.в.з.р.	Демичева					
Нач. отд.	Макеева					
Н. контр.	Волкова					
ГИП	Семенова					

Создано: _____
Взят: _____
Лист: _____
Имя: _____